

# PUNCTUL NR. 14

## CONSILIUL GENERAL AL MUNICIPIULUI BUCUREȘTI

### HOTĂRÂRE

privind aprobarea Planului Urbanistic Zonal  
Strada Sevastopol nr. 16, sector 1

Având în vedere expunerea de motive a Primarului General al Municipiului București și raportul de specialitate al Direcției Urbanism și Amenajarea Teritoriului;

Luând în considerare raportul Comisiei de urbanism și amenajarea teritoriului și avizul Comisiei juridice și de disciplină din cadrul Consiliului General al Municipiului București;

Văzând documentele emise de:

- Comisia Tehnică de Amenajare a Teritoriului și Urbanism CTATU - DUAT a PMB: aviz de urbanism nr. 4/1/7/26.11.2008;
- Ministerul Dezvoltării Regionale și Locuinței: aviz nr. 65/2009;
- Ministerul Culturii și Cultelor - Direcția pentru Cultură, Culte și Patrimoniu Cultural Național a Municipiului București: aviz nr. 1448/Z/19.12.2008;
- Agenția regională pentru protecția mediului București: adresa nr. 6728/680/03.02.2009;
- Comisia de coordonare a PMB: aviz nr. 790314/10.12.2008;
- Comisia tehnică de circulație: acord de principiu nr. 19616/06.01.2009;

În conformitate cu prevederile:

- Legii nr. 50/1991 privind autorizarea executării lucrărilor de construcții, republicată, cu modificările și completările ulterioare;
- Legii nr. 350 /2001 privind amenajarea teritoriului și urbanismul, cu modificările și completările ulterioare;
- Hotărârii Guvernului nr. 525/1996 pentru aprobarea Regulamentului General de Urbanism, republicată;
- Hotărârii C.G.M.B. nr. 269/2000 privind aprobarea Planului Urbanistic General, cu modificările și completările ulterioare.

Cu respectarea prevederilor Legii nr. 52/2003 privind transparența decizională în administrația publică;

În temeiul prevederilor art. 36 alin. (2) lit. c), alin. (5) lit. c) și art. 45 alin. (2) lit. e) din Legea administrației publice locale nr. 215/2001, republicată, cu modificările și completările ulterioare.

CONSILIUL GENERAL AL MUNICIPIULUI BUCUREȘTI  
HOTĂRĂȘTE:

Art.1 Se aprobă Planul Urbanistic Zonal str. Sevastopol nr. 16, sector 1, pentru o suprafață de teren studiată  $S = 1423,57$  mp., din care parcela ce a generat PUZ - ul  $S = 441$  mp. proprietate privată persoane fizice.

Condiții de construire aprobate:

Funcțiune aprobată: birouri și locuințe;

Indicatori urbanistici aprobați:  $POT_{max} = 68\%$ ;  $CUT_{max} = 2,9$ ;  $R_{maxH} = 2S + P + 3E + 4R$ ;  $H_{max} = 16,5$  m.

Art.2 Prezenta documentație reprezintă regulament de urbanism și nu dă dreptul la construire.

Art.3 Perioada de valabilitate a prezentei documentații de urbanism este de 5(cinci) ani.

Art.4 Direcțiile din cadrul aparatului de specialitate al Primarului General al Municipiului București vor aduce la îndeplinire prevederile prezentei hotărâri.

Aceasta hotărâre a fost adoptată în ședința ..... a Consiliului General al Municipiului București din data de .....

PREȘEDINTE DE ȘEDINȚĂ

Călin Murg

SECRETAR GENERAL  
AL MUNICIPIULUI BUCUREȘTI  
Tudor TOMA

București , .....

Nr....

**PRIMAR GENERAL**

Etaj: 1, cam. 101

tel.: 305 55 89; 305 55 90; 305 55 00 int. 1101

fax: 312 00 30

e-mail: primar@bucuresti-primaria.ro



SMC certificat ISO 9001 : 2000



SMM certificat ISO14001 : 2004

## Primăria Municipiului București

### EXPUNERE DE MOTIVE privind aprobarea Planului Urbanistic Zonal PUZ – Strada Sevastopol nr. 16, sector 1

Legea nr. 453/2001, pentru modificarea și completarea Legii nr. 50/1991 privind autorizarea executării lucrărilor de construcții și unele măsuri pentru realizarea locuințelor stipulează obligația administrației publice locale de a elibera certificate de urbanism și autorizații de construire pe baza documentațiilor de urbanism și amenajarea teritoriului, aprobate după cum urmează :

- pentru terenuri amplasate în localitatea, pe baza planurilor urbanistice (PUZ, PUD) aprobate și a regulamentelor aferente acestora.

Amplasamentul care face obiectul documentației de urbanism PUZ – Str. Sevastopol nr. 16, se află în sectorul 1 al municipiului București, în apropiere de Piața Victoriei, având la nord str. Sevastopol.

Conform regulamentului PUZ zone construite protejate, terenul este cuprins în zona protejată nr.97 – Occidentului.

Indicatori urbanistici reglementați sunt: POT max = 50%; CUT max = 2; Hmax = 10m.

**Funcțiunea avizată: birouri și locuințe**

**Indicatori urbanistici avizați: POTmax 68%; CUTmax=2,9; RmaxH=2S+P+3E+4R; Hmax= 16,5m.**

Planul Urbanistic Zonal, având avizele Comisiei Tehnice de Urbanism (CTUAT -PMB), Comisiei de Urbanism și Amenajarea Teritoriului (CUAT - CGMB), și alte avize solicitate conform prevederilor legale în vigoare, conform prevederilor art. 45 alin. 2, lit. e, și art. 36 alin. 2, lit. c și art. 36 alin. 5, lit. c din Legea administrației publice locale nr. 215/2001 republicata, cu modificările și completările ulterioare, se supune dezbaterii Consiliului General al Municipiului .

**In scopul de mai sus, prezentăm spre dezbateră alăturatul proiect de hotărâre .**

**PRIMAR GENERAL,**

**Prof. dr. Sorin Mircea OPRESCU**

**PRIMĂRIA MUNICIPIULUI BUCUREȘTI**  
**Direcția Generală de Dezvoltare, Investiții și Planificare Urbană**

---

Direcția Urbanism și Amenajarea Teritoriului

**RAPORT**  
**privind aprobarea Planului Urbanistic Zonal**  
**PUZ – Strada Sevastopol nr. 16, sector 1**

Legea nr. 50/1991, republicată, cu modificările și completările ulterioare, privind autorizarea executării lucrărilor de construcții și unele măsuri pentru realizarea locuințelor stipulează obligația administrației publice locale de a elibera certificate de urbanism și autorizații de construire pe baza documentațiilor de urbanism și amenajarea teritoriului, aprobate după cum urmează :

- pentru terenuri amplasate în localități, pe baza planurilor urbanistice (PUZ, PUD) aprobate și a regulamentelor aferente acestora.

Amplasamentul care face obiectul documentației de urbanism PUZ – Str. Sevastopol nr. 16, se află în sectorul 1 al municipiului București, în apropiere de Piața Victoriei, având la nord str. Sevastopol.

Conform regulamentului PUZ zone construite protejate, terenul este cuprins în zona protejată nr.97 – Occidentului.

Indicatori urbanistici reglementați sunt: POT max = 50%; CUT max = 2; Hmax = 10m.

**Funcțiunea avizată: birouri și locuințe**

**Indicatori urbanistici avizați: POTmax=68%; CUTmax=2,9;RmaxH=2S+P+3E+4R; Hmax= 16,5m.**

Planul Urbanistic Zonal, având avizele Comisiei Tehnice de Urbanism (CTUAT-PMB), Comisiei de Urbanism și Amenajarea Teritoriului (CUAT-CGMB), și alte avize solicitate conform prevederilor legale în vigoare, conform prevederilor art. 45 alin. 2, lit. e, și art. 36 alin. 2, lit. c și art. 36 alin. 5, lit. c din Legea administrației publice locale nr. 215/2001 republicată, se supune dezbaterii Consiliului General al Municipiului .

Certificăm că documentația prezentată spre dezbateră conține toate avizele solicitate prin avizul CTUAT nr. 32/ 2/ 20/ 18.12.2006.

**În scopul de mai sus, prezentăm spre dezbateră alăturatul proiect de hotărâre .**

**ARHITECT SEF AL MUNICIPIULUI BUCUREȘTI,**  
**ARH. GHEORGHE PĂTRAȘCU**





# Primăria Municipiului București

## Direcția Generală de Dezvoltare, Investiții și Planificare Urbană

B-dul Regina Elisabeta 47, sector 5, București, România  
Tel.: 305 55 88; tel. centrală: 305 55 00 int. 1134; fax: 305 55 88  
<http://www.bucuresti-primaria.ro>



SMC certificat ISO 9001 : 2000



SMM certificat ISO14001 : 2004

### Direcția Urbanism și Amenajarea Teritoriului

Nr. 763968/2008

#### AVIZ DE URBANISM nr. 4/ 1/ 7/ 26.11.2008 PUZ – Str. Sevastopol nr. 16, Sector 1

BENEFICIAR: Lichi Reila și Lichi Leonardo  
ELABORATOR: SC ARHINTEX srl

SUPRAFAȚA STUDIATĂ prin PUZ: S studiată 1423,57 mp, din care parcela care a generat PUZ St = 441mp - proprietate privată persoane fizice.

AMPLASARE, DELIMITARE STUDIU: Zona studiată prin PUZ se află în sectorul 1 al municipiului București, în apropiere de Piața Victoriei, având la nord str. Sevastopol.

PREVEDERI PUG/PUZ APROBATE ANTERIOR: terenul este cuprins în PUZ Zone construite protejate – Zona 97 – Occidentului.

Indicatori urbanistici reglementați sunt: POT max = 50%; CUT max = 2; H max = 10 m.

#### SE AVIZEAZĂ PLANUL URBANISTIC ZONAL, CONFIGURAȚIA EDIFICABILULUI ȘI INDICATORII URBANISTICI CONFORM PLANULUI DE REGLEMENTĂRI VIZAT SPRE NESCHIMBARE ȘI ANEXEI DE PE VERSO

FUNCȚIUNE AVIZATĂ: birouri și locuințe

INDICATORI URBANISTICI AVIZAȚI: POTmax = 68%; CUTmax = 2,9; RmaxH = 2S+P+3E+4R; Hmax = 16,5m.

CIRCULAȚII, ACCESE: parcare și gararea autovehiculelor și profilul transversal al circulațiilor propuse vor respecta Normele privind asigurarea numărului minim de locuri de parcare pentru noile construcții și amenajări autorizate pe teritoriul Municipiului București și a prospectelor necesare unei corecte funcționări a arterelor de circulație aprobate prin HCGMB nr. 66/2006.

ACORDURI, AVIZE NECESARE PENTRU APROBARE: aviz Comisia de coordonare rețele -PMB, aviz de mediu, aviz M.D.L.P.L., aviz Comisia Tehnică de Circulație - PMB, aviz MCC-DCCPCN-MB, alte avize conform legislației în vigoare.

\* Elaboratorul și beneficiarul documentației de urbanism răspund pentru exactitatea datelor și veridicitatea înscrisurilor cuprinse în documentația de urbanism ce a stat la baza emiterii avizului.

\* La nivel de A.C. se vor respecta prevederile O.M.T.C.T. nr. 1730/21.09.2006.

Prezentul aviz modifică și completează prevederile documentațiilor de urbanism avizate anterior, este valabil 5 (cinci) ani și poate fi folosit numai după aprobarea documentației de urbanism.

Certificatul de urbanism se va elibera respectând datele tehnice solicitate prin acest aviz.

Sef serviciu,  
Ing. Ioana Balaurea

Referent,  
Floriana Năstase

ARHITECT ȘEF AL MUNICIPIULUI BUCUREȘTI  
ARH. GHEORGHE PĂTRAȘCU



FPS-21-01/6

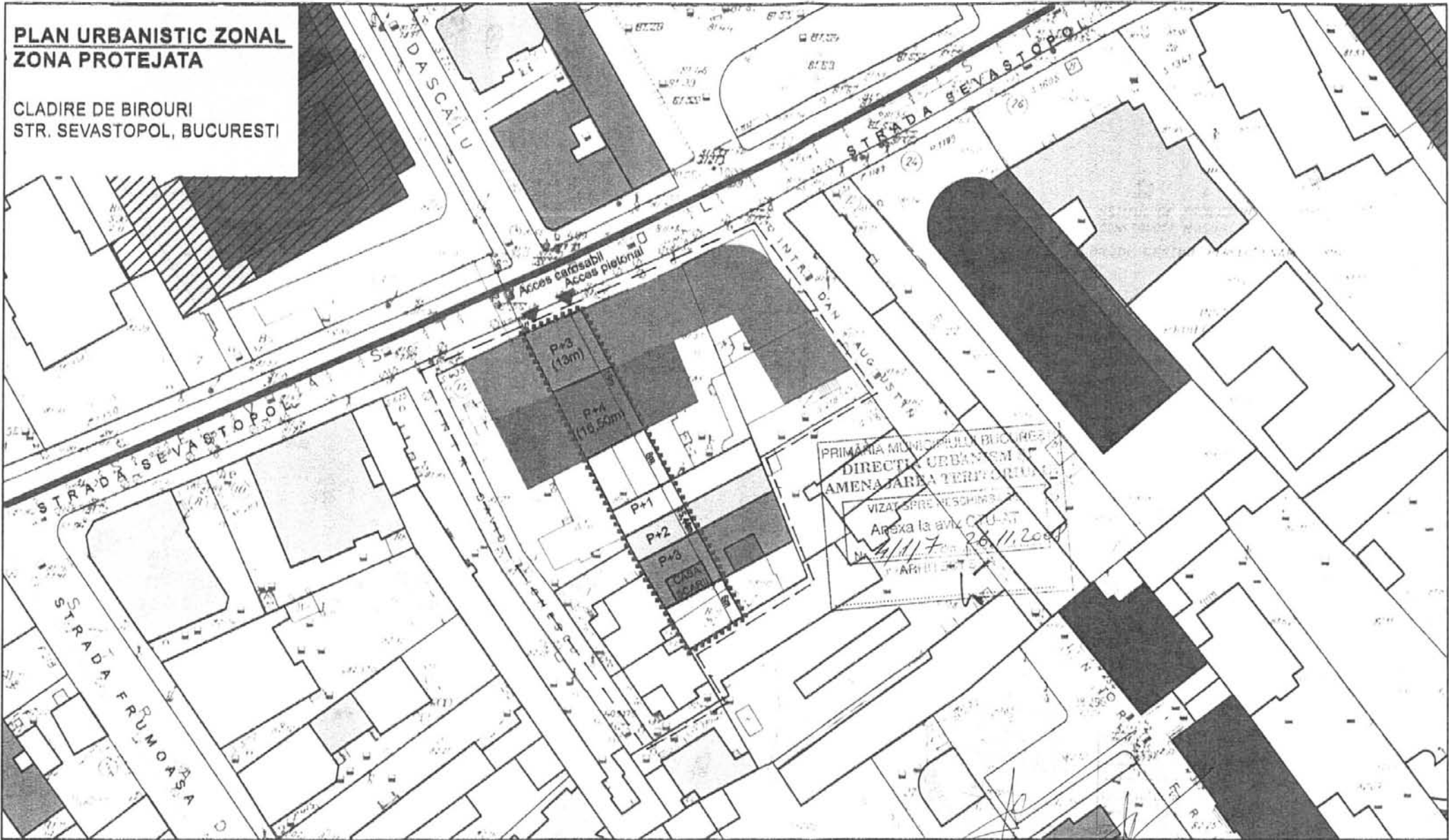
## ANEXA LA AVIZUL DE URBANISM

- Se interzice ocuparea, rezervarea, închirierea locurilor de parcare sau orice altă formă de servitute în dauna domeniului public, reprezentat în principal de trotuare, străzi sau fâșii plantate.
- **ALINIERE** reprezintă perimetrul maxim al construcțiilor inclusiv balcoane, terase, bovindouri.
- **RETRAGERILE FAȚĂ DE LIMITELE LATERALE ȘI DE FUND DE LOT** reprezintă perimetrul maxim al construcțiilor inclusiv balcoane, terase, bovindouri, etc.
- **POT** - conform prevederilor Ordonanței de Guvern nr. 27/ 27.08.2008.
- **CUT** - conform prevederilor Ordonanței de Guvern nr. 27/ 27.08.2008.
- **ETAJ RETRAS** - se dimensionează la max. 60% din suprafața edificabilă cu condiția unor retrageri minime pe tot perimetrul de 2 m. cu excepția calcanelor precum și cu condiția alinierii la retragerea construcției vecine adiacente. Se interzice suplimentarea suprafețelor construite pentru realizarea etajelor tehnice sau a altor funcțiuni conexe în afara celor cuprinse în calculul CUT și Hmax.
- Se interzice mansardarea construcțiilor proiectate inițial cu acoperire în terasă, precum și modificarea pantelor acoperișurilor existente, în afara studiilor special avizate de CTUAT.
- Autorizarea împrejmuirilor este permisă numai pe noile aliniamente stabilite prin PUZ.
- Nerespectarea condițiilor menționate mai sus atrage nulitatea absolută a avizului de urbanism.







**PLAN URBANISTIC ZONAL  
ZONA PROTEJATA**










CLADIRE DE BIROURI  
STR. SEVASTOPOL, BUCURESTI



**PROPUNERE**

**REGLEMENTARI ANSAMBLU**

-  Contur zona protejata nr. 97
-  Cladiri al caror P.U.Z. a fost aprobat.
-  Lot ce a generat P.U.Z. - ul Propunere locala.
-  Zona studiu

-  Cladiri P
-  Cladiri P+1
-  Cladiri P+2
-  Cladiri P+3
-  Cladiri P+4
-  Cladiri P+5
-  Cladiri P+6
-  Cladiri P+7
-  Cladiri > P+7

St. = 441,0 m<sup>2</sup>  
 Sed = 1281,0 m<sup>2</sup>  
 Sc = 299,8 m<sup>2</sup>  
 POT<sub>max</sub> = 68%  
 CUT<sub>max</sub> = 2,9

SPECIALIST R.U.R. - URBANISM  
 SPECIALIST ISTORIA ARHITECTURII

**S.C. ARHINTEX S.R.L.**

SPECIFICATIE  
 SEF PROIECT  
 PROIECTAT  
 DESENAT

NUME  
 ARH. L. BRANZEANU  
 ARH. L. BRANZEANU  
 ARH. C. BRADATEANU  
 ARH. C. BRADATEANU



Scara:  
 1:500  
 Data:  
 10.2007

**Beneficiar:**  
 LICI Reilda si LICI Leonard

**Titlu proiect:**  
 Cladire de birouri 2S+P+4E  
 Str. Sevastopol, nr. 16, sector 1, Bucuresti

**Titlu planse:**  
 PROPUNERE  
 REGLEMENTARI ANSAMBLU

Proiect nr.  
 158/07

Faza:  
 PUZ

Planşa nr.  
 PUZ A08



România

**MINISTERUL DEZVOLTĂRII  
REGIONALE ȘI LOCUINȚEI**  
Direcția Generală Dezvoltare  
Teritorială

Nr.7.430/DGDT/23.07.2009

București, bd. Dinicu Golescu nr. 38 , sector 1  
Telefon/fax : 0372.114.521

Către,

**S.C. ARHINTEX S.R.L.**

B-dul Dinicu Golescu nr. 37, bl. 4, sc. A, et. 5, ap. 21, sector 1, București

**AVIZ nr. 65 / 2009**

Denumire: „P.U.Z. – Birouri și locuințe – Str. SEVASTOPOL nr. 16” sector 1,  
București

Proiectant: S.C. ARHINTEX S.R.L.

Beneficiar: LICI REILA și LICI LEONARDO

Constatând că documentația a fost elaborată în conformitate cu prevederile:  
Legii 350/2001 privind amenajarea teritoriului și urbanismul - cu modificările și  
completările ulterioare,

Hotărârii Guvernului nr. 525/1996 privind aprobarea Regulamentului general de  
urbanism,

Ordinului Ministerului Lucrărilor Publice și Amenajării Teritoriului nr. 91/1991 privind  
procedura de autorizare și conținutul documentațiilor prevăzute de Legea 50/ 1991 cu  
modificările ulterioare și normele metodologice de aplicare nr.1430/2005,

Ordinului comun M.L.P.T.L. nr. 6/ 2003 și MAP nr.139/2003

**Ministerul Dezvoltării Regionale și Locuinței**

emite următorul

**AVIZ**

„P.U.Z. – Birouri și locuințe – Str. SEVASTOPOL nr. 16” sector 1, București  
cu condițiile pe verso

**DIRECTOR GENERAL ADJUNCT**

Anca Ileana GINAVAR

Înainte de aprobarea documentației de către Consiliul local, acesta are obligația de a verifica modul în care au fost  
preluate în documentație condițiile impuse prin avize.



## CONDIȚII :

### 1. Indicatori urbanistici:

- POT max. = 68 %, CUTmax.= 2,9 mp. ADC/mp teren,
- Rmax.h = 2S + P + 3E + et. 4 retras, Hmax. cornișă = 16,5 m,

2. Circulațiile, accesele și parcările vor respecta prevederile H.C.G.M.B. nr.66/2006, iar gararea/parcarea se vor asigura exclusiv în incinta proprietății.

3. Conform P.U.Z. zone construite protejate în municipiul București, zona nr. 97 – ZONA OCCIDENTULUI - țesut tradițional difuz – "arhitectură noilor clădiri va respecta caracterul arhitectural general al zonei, înscriindu-se, înainte de toate, în scara definită de clădirile existente.

- se interzic suprafețe vitrate de mari dimensiuni (perete cortină), imitațiile de materiale sau utilizarea improprie a materialelor (placaje ceramice sau suprafețe metalice strălucitoare), utilizarea culorilor stridente", se recomandă deci o volumetrie și o arhitectură a fațadelor care să fie în armonie cu clădirile alăturate și să respecte caracterul arhitectural al zonei.

4. Se vor respecta condițiile din avizul Ministerului Culturii și Cultelor - Direcția pentru Cultură, Culte și Patrimoniu Național a Municipiului București nr. 1448/Z/19.12.2008.

## DIRECȚIA GENERALĂ DEZVOLTARE TERITORIALĂ

### SEF SERVICIU URBANISM

Adrian DAN



### CONSILIER SUPERIOR

CASANDRA ROȘU





ROMÂNIA  
MINISTERUL CULTURII SI CULTELOR

**DIRECȚIA PENTRU CULTURĂ, CULTE ȘI PATRIMONIU  
CULTURAL NAȚIONAL A MUNICIPIULUI BUCUREȘTI**

Str. Sf. Stefan, nr. 3, sector 3 tel: 323.26.11

Nr. 1531 SMI/ 19.12.2008

Catre, **Leonard LICHI si Reilda LICHI**

Spre stiinta, Primaria sector 1 Bucuresti, Serviciul de Urbanism  
Directia Monumentelor Istorice, Ministerul Culturii si Cultelor

**AVIZ NR. 1448 /Z/ 19.12.2008**

**Amplasare imobil**

**Imobilul din Bucuresti, str. Sevastopol, nr. 16 sector 1**

Obiectivul: Imobilul din str. Sevastopol, nr. 16  
Localitatea: Bucuresti, sector 1  
Zona protejata nr. 97 conform H.C.G.M.B. 279/2000  
Proiect: Amplasare imobil  
Faza: P.U.Z.  
Proiectant: arh. L.C.M. BRANZEANU  
Beneficiari: **Leonard LICHI si Reilda LICHI**

Documentatia contine piese scrise: cerere de inaintare, memoriu de urbanism, certificat de urbanism, piese desenate – plan cadastral: 1/500, 1/2000, proiect faza P.U.Z., studiu de impact urban si documentatie fotografica.

Documentatia propune amplasarea unui imobil de birouri si locuinte 2S+P+3E+4Eretras in limita parametrilor urbanistici POT = 68% si CUT = 2,9.

In urma analizarii documentatiei se acorda:

**AVIZ FAVORABIL**

Pentru documentatia prezentata.

Prezentul aviz este valabil cu 1 planșa anexa vizată spre neschimbare  
Prezentul aviz inlocuieste avizul D.C.C.P.C.N.M.B. nr. 11/Z/7.01.2008

Director

Stefan DAMIAN



Copșiljer,

Arh. Ileana KISILEWICZ



MINISTERUL MEDIULUI  
AGENȚIA NAȚIONALĂ PENTRU PROTECȚIA MEDIULUI

---

**AGENȚIA REGIONALĂ PENTRU PROTECȚIA MEDIULUI BUCUREȘTI**

---

Nr. 6728/680/03.02.2009

**CATRE,**

**SC NETWORK CONSTRUCT SRL**

Str. Nicolae Titulescu nr. 1, sector 1, București

**REFERITOR:** Solicitare aviz de mediu pentru **PUZ – Birouri**, Str. Sevastopol nr. 16, sector 1, București

Ca urmare a notificării adresate de **SC NETWORK CONSTRUCT SRL** cu sediul în Str. Nicolae Titulescu nr. 1, sector 1, București, înregistrată cu nr. 6728/680/18.12.2008, a completărilor ulterioare înregistrate cu nr. 307/21.01.2009 în urma analizării documentelor transmise și a verificării, în urma parcurgerii etapei de încadrare, în baza H.G.R. nr. 368/2007 privind organizarea și funcționarea Ministerului Mediului și Dezvoltării Durabile și a O.U.G. nr. 195/2005 privind protecția mediului aprobată și modificată prin Legea nr. 265/2006, modificată și completată prin O.U.G. nr. 114/2007 și O.U.G. nr. 164/2008, în conformitate cu HGR nr. 1076/2004 (art. 13), urmează ca **Planul Urbanistic Zonal – Birouri**, Str. Sevastopol nr. 16, sector 1, București, să fie supus procedurii de adoptare fără aviz de mediu.

Planul Urbanistic Zonal prevede soluționarea și reglementarea din punct de vedere urbanistic a arealului în suprafața totală de 441 mp – teren care a generat PUZ (conform Contractului de vânzare-cumpărare încheiat între Lichi Leonard, Lichi Reilda Nicoleta și Vintila Rodica Elena, Teodorescu Lucia Micaela, Stimbeanu Laura Adina – încheiere de autentificare nr. 1739/25.07.2006).

Obiectivul lucrării îl constituie realizarea unui imobil cu funcțiunea de birouri cu regim de înălțime 2S+P+3E+4R.

Obiectivul propus de prezentul PUZ se va realiza cu respectarea tuturor condițiilor impuse prin avizele tehnice de specialitate emise de instituțiile competente, conform legii.

Suprafata de spatii verzi in procent de minim 30 % din suprafata totala a terenului va fi amenajata si intretinuta.

Se vor respecta prevederile P.U.G. referitoare la utilizari interzise.

Avand in vedere opiniile exprimate de membrii Comisiei Special Constituite in cadrul sedintei din data de 08.01.2009 si in absenta comentariilor din partea publicului ca urmare a celor 3 anunturi publice date de titular, **Planul Urbanistic Zonal – Birouri**, Str. Sevastopol nr. 16, sector 1, Bucuresti, urmeaza a fi supus procedurii de adoptare fara aviz de mediu.

Elaboratorul si beneficiarul documentatiei de urbanism raspund pentru exactitatea si veridicitatea datelor si inscrisurilor cuprinse in documentatia de urbanism ce a stat la baza emiterii prezentei.

DIRECTOR EXECUTIV,  
Chim. Simona Mihaela Saceanu



SEF SERVICIU AUTORIZARE SI  
CONTROLUL CONFORMARII,  
Ing. Roxana Costache

A handwritten signature in black ink, appearing to be "RC", is written above the name Roxana Costache.

INTOCMIT,  
Geog. Gabriela Ionescu

A handwritten signature in black ink, appearing to be "G. Ionescu", is written below the name Gabriela Ionescu.



# Primăria Municipiului București

## Direcția Generală de Dezvoltare, Investiții și Planificare Urbană

B-dul Regina Elisabeta 47, sector 5, București, România  
Tel.: 305 55 20; tel. centrală: 305 55 00 int. 1125; fax: 305 55 10  
<http://www.bucuresti-primaria.ro>



### Direcția Urbanism și Amenajarea Teritoriului

Nr. 790314/ 10.12.2008

### AVIZ DE PRECOORDONARE REȚELE

SC ARHINTEX SRL, cu domiciliul/sediul în municipiul București, B-dul Dinicu Golescu nr. 37, prezintă spre avizare documentația de preordonare a P.U.Z. - ului „STR. SEVASTOPOL NR. 16, SECTOR 1, BUCUREȘTI”

În conformitate cu Dispoziția Primarului General nr. 433/1996, ținând cont ca amplasamentul propus se află în zonă bine structurată, se avizează favorabil din punct de vedere al rețelelor edilitare documentația de urbanism menționată mai sus, cu condițiile:

- se vor respecta memoriul și planul de reglementări din documentație.

Se anexează planul de reglementări.

ARHITECT ȘEF AL  
MUNICIPIULUI BUCUREȘTI

GHEORGHE PATRASCU



COORDONATOR COMPARTIMENT,  
COMPARTIMENTUL ECHIPARE  
TEHNICO EDILITARA

Ing. Andrei Zaharescu

Întocmit:

Ing. Camelia Popa

-FPS-21-02/6



# Primăria Municipiului București

## Direcția Generală Infrastructură și Servicii Publice

B-dul Regina Elisabeta 47, sector 5, București, România  
Tel/fax: 305 55 35; tel.centrală : 305 55 00, int. 1252  
<http://www.bucuresti-primaria.ro>



SMC certificat ISO 9001 : 2000



SMM certificat ISO14001 : 2004

### Direcția Transporturi, Drumuri, Sistemizarea Circulației

Nr. .... 196/6 / ..... 06.01.2009  
dec1851

1916/6

Către

S.C. ARHINVEST S.R.L.

În ședința Comisiei Tehnice de Circulație din data de 18.12.2008 s-a dat acordul de principiu, din punct de vedere tehnic al circulației rutiere, pentru documentația, « P.U.Z. - privind realizarea unui imobil cu destinația de birouri, în regim de înălțime 2S+P+3E+4E retras, pe terenul proprietate particulară situat în str. Sevastopol nr. 16 », conform certificatului de urbanism și planurilor anexate, cu asigurarea unui număr de locuri de parcare în incintă în conformitate cu H.C.G.M.B. nr. 66/2006 .

Pentru avizul comisiei veți reveni la următoarea fază de proiectare, faza P.A.C. .

DIRECTOR EXECUTIV







# Primăria Municipiului București

## Secretar General

B-dul Regina Elisabeta 47, sector 5, București, România  
Tel.: 305 55 80; tel.centrală: 305 55 00, int. 1255; fax:  
<http://www.bucuresti-primaria.ro>



SMC certificat ISO 9001 : 2000



SMM certificat ISO14001 : 2004

### Direcția Asistență Tehnică și Juridică a CGMB Serviciul Transparență Decizională

Consiliu General al Municipiului  
BUCUREȘTI  
CENTRUL DE CALCUL  
REGISTRATURA  
6.19.1.23.03.2009

Centrul de Calcul  
în atenția Domnului Director Sorin Ciucă

917-03 23

Pentru punerea în aplicare a prevederilor Legii nr. 52/2003 privind transparența decizională în administrația publică, vă transmitem, alăturat, în copie, următoarele proiecte de hotărâri:

1. Proiect de hotărâre privind aprobarea Planului Urbanistic Zonal – PUZ – Str. Sevastopol, nr. 16, sector 1
2. Proiect de hotărâre privind aprobarea Planului Urbanistic Zonal – PUZ - Str. Teodosie Rudeanu, nr. 66A, sector 1
3. Proiect de hotărâre privind aprobarea Planului Urbanistic Zonal – PUZ - Str. Drumul La Rosu, sector 6
4. Proiect de hotărâre privind aprobarea Planului Urbanistic Zonal – PUZ - Str. Preot Vasile Lucaciu, nr.17-19, sector 3
5. Proiect de hotărâre privind aprobarea Planului Urbanistic Zonal - PUZ – Str. Natației nr. 52-54, sector 1
6. Proiect de hotărâre privind aprobarea Planului Urbanistic Zonal – PUZ – Str. Tiparnei, nr.105 - 111, sector 5
7. Proiect de hotărâre privind aprobarea Planului Urbanistic Zonal – PUZ – Sfinții Voievozi nr. 5, sector 1
8. Proiect de hotărâre privind aprobarea Planului Urbanistic Zonal – PUZ – Șos. București – Ploiești nr. 170, sector 1
9. Proiect de hotărâre privind aprobarea Planului Urbanistic Zonal – PUZ – Str. Zăgazului, nr. 4, sector 1
10. Proiect de hotărâre privind aprobarea Regulamentului de organizare și funcționare al Comisiei Tehnice de Urbanism și Amenajarea Teritoriului și procedura privind aprobarea documentațiilor de urbanism și amenajarea teritoriului pentru Municipiul București.

Totodată, vă facem cunoscut, că termenul limită de transmitere a propunerilor, sugestiilor și a opiniilor cu valoare de recomandare privind proiectele de acte normative, menționate mai sus este de **06.04.2009** și se vor transmite:

- prin site-ul [www.pmb.ro](http://www.pmb.ro);
- prin poștă, pe adresa P.M.B. – B-dul Regina Elisabeta nr. 47, sector 5 – Direcția Asistență Tehnică și Juridică a C.G.M.B. ;
- depuse la Centrul de Informare – P.M.B. - B-dul Regina Elisabeta nr. 16, sector 5.

Pentru primirea propunerilor, sugestiilor și opiniilor la proiectele de acte normative supuse dezbaterii publice în conformitate cu prevederile Legii nr. 52/2003, a fost desemnată **doamna Miu Liliana - camera 240**, din cadrul Direcției Asistență Tehnică și Juridică a C.G.M.B.

Anexăm, în copie, Anunțul de aducere la cunoștință publică a proiectele de hotărâri CGMB mai sus menționate.

DIRECTOR EXECUTIV,  
GEORGIANA ZAMFIR

Șef Serviciu  
Gladiola Țicleanu

Întocmit,  
F. Dinu  
23.03.2009

Text din procedura conform Legii 52/2003  
pe 23.04.2009. Nu s-a servit înregistrarea comunicată pe site-ul public  
6.04.2009 Țicleanu

# PRIMĂRIA MUNICIPIULUI BUCUREȘTI

Secretar General

Direcția Asistență Tehnică și Juridică a CGMB

Serviciul Transparență Decizională

## ANUNȚ

În conformitate cu prevederile Legii nr. 52/2003 privind transparența decizională în administrația publică, se aduc la cunoștință publică următoarele proiecte de acte normative :

1. Proiect de hotărâre privind aprobarea Planului Urbanistic Zonal – PUZ – Str. Sevastopol, nr. 16, sector 1
2. Proiect de hotărâre privind aprobarea Planului Urbanistic Zonal – PUZ - Str. Teodosie Rudeanu, nr.66A, sector 1
3. Proiect de hotărâre privind aprobarea Planului Urbanistic Zonal – PUZ - Str. Drumul La Rosu, sector 6
4. Proiect de hotărâre privind aprobarea Planului Urbanistic Zonal – PUZ - Str. Preot Vasile Lucaciu, nr.17-19, sector 3
5. Proiect de hotărâre privind aprobarea Planului Urbanistic Zonal - PUZ – Str. Natației nr. 52-54, sector 1
6. Proiect de hotărâre privind aprobarea Planului Urbanistic Zonal – PUZ – Str. Tiparniței, nr.105-111, sector 5
7. Proiect de hotărâre privind aprobarea Planului Urbanistic Zonal – PUZ – Sfinții Voievozi nr. 5, sector 1
8. Proiect de hotărâre privind aprobarea Planului Urbanistic Zonal – PUZ – Șos. București – Ploiești nr. 170, sector 1
9. Proiect de hotărâre privind aprobarea Planului Urbanistic Zonal – PUZ – Str. Zăgazului nr. 4, sector 1
10. Proiect de hotărâre privind aprobarea Regulamentului de organizare și funcționare al Comisiei Tehnice de Urbanism și Amenajarea Teritoriului și procedura privind aprobarea documentațiilor de urbanism și amenajarea teritoriului pentru Municipiul București.

Proiectele de acte normative, mai sus amintite, cu documentația de bază pot fi consultate:

- pe site-ul P.M.B. – [www.pmb.ro](http://www.pmb.ro)
- la sediul PMB, B-dul Regina Elisabeta nr. 47, sector 5 (panou afișaj)
- la Centrul de Informare, B-dul Regina Elisabeta nr. 16, sector 5

Proiectele de acte normative se pot obține în copie, pe bază de cerere depusă la Centrul de Informare.

În conformitate cu prevederile art. 6, alin. 4 din Legea 52/2003, până la data de **06.04.2009** se pot trimite în scris, propuneri, sugestii, opinii cu valoare de recomandare privind proiectele de acte normative supuse dezbaterii publice.

Propunerile, sugestiile, opiniile privind proiectele de acte normative, se vor transmite:

- prin site-ul [www.pmb.ro](http://www.pmb.ro);
- prin poștă pe adresa P.M.B. – B-dul Regina Elisabeta nr. 47, sector 5 – Direcția Asistență Tehnică și Juridică a C.G.M.B.;
- depuse la Centrul de Informare – P.M.B.;
- B-dul Regina Elisabeta nr. 16, sector 5.

Materialele transmise vor purta mențiunea:

**„Recomandare la proiect de act normativ”**

P.M.B.  
București  
astăzi 23.03.2009

