

# PUNCTUL NR. 13

## CONSILIUL GENERAL AL MUNICIPIULUI BUCUREȘTI HOTĂRÂRE

privind acceptarea ofertei de donație cu sarcini în favoarea Consiliului General al Municipiului București, formulată de Agenția Națională pentru Locuințe a terenului în suprafață de 6913 mp. situat în București, Intrarea Godeni nr. 16A, sector 6, și transmiterea în administrarea Consiliului Local al Sectorului 6, în vederea realizării străzilor, spațiilor verzi și parcărilor

Având în vedere expunerea de motive a Primarului General al Municipiului București și raportul de specialitate al Direcției Evidență Imobiliară și Cadastrală;

Văzând raportul Comisiei patrimoniu și avizul Comisiei juridice și de disciplină din cadrul Consiliului General al Municipiului București;

Luând în considerare oferta de donație formulată de către Agenția Națională pentru Locuințe;

În temeiul art. 36 alin. (2) lit. c) și art. 45 alin. (3) din Legea nr. 215/2001 privind administrația publică locală, republicată, cu modificările și completările ulterioare.

## CONSILIUL GENERAL AL MUNICIPIULUI BUCUREȘTI

### HOTĂRĂȘTE:

Art.1 Se acceptă oferta de donație cu sarcini formulată de către Agenția Națională pentru Locuințe a terenului în suprafață de 6913 mp. situat în București, Intrarea Godeni nr. 16A, sector 6.

Art.2 Terenul prevăzut la art.1 se identifică potrivit planului de situație scara 1:1000, întocmit de autorizat ing. Necula Dragoș Ștefan, anexa care face parte integrantă din prezenta hotărâre.

Art.3 Primarul General va semna în numele și pentru Municipiul București, contractul de donație ce se va încheia între părți.

Art.4 Terenul prevăzut la art.1 se trece în domeniul public al Municipiului București și se transmite în administrarea Consiliului Local al Sectorului 6 în vederea realizării străzilor, spațiilor verzi și parcărilor.

Art.5 Direcțiile din cadrul aparatului de specialitate al Primarului General al Municipiului București și Consiliul Local al Sectorului 6 vor aduce la îndeplinire prezenta hotărâre.

PREȘEDINTE DE ȘEDINȚĂ

Murg Călin

SECRETAR GENERAL  
AL MUNICIPIULUI BUCUREȘTI  
Tudor TOMA

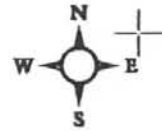
București,....

Nr....

# EXPERTIZA TOPOGRAFICA PRIVIND DETERMINAREA

## LOTULUI CU N.C. 3229/2/10

### PLAN DE SITUATIE SCARA 1:1000



Adresa imobilului :

Intr. Godeni, nr. 16A , Sector 6, mun Bucuresti .

Identificat prin numarul cadastral 3992/2/10

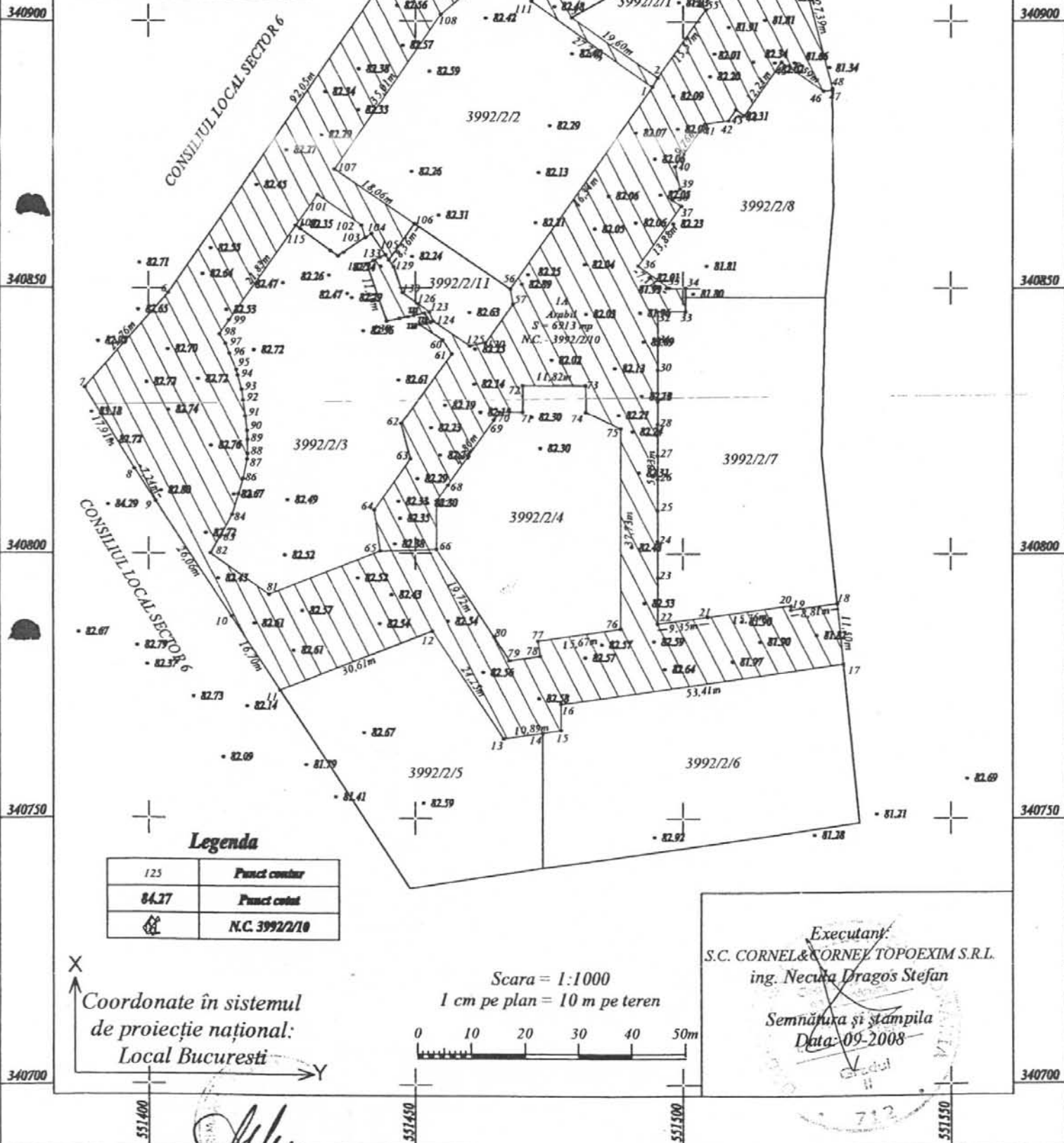
Suprafata= 6913mp

Beneficiar :

Agentia Nationala pentru Locuinta.

Executant :

S.C. C&C TOPOEXIM S.R.L.



CONSILIUL LOCAL SECTOR 6

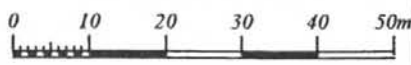
CONSILIUL LOCAL SECTOR 6

#### Legenda

125	Punct cotatur
84.27	Punct cotat
	N.C. 3992/2/10

Coordonate în sistemul de proiectie național:  
Local Bucuresti

Scara = 1:1000  
1 cm pe plan = 10 m pe teren



Executant:  
S.C. CORNEL & CORNEI TOPOEXIM S.R.L.  
ing. Necuța Dragoș Ștefan

Semnătura și ștampila  
Data: 09-2008

## PRIMAR GENERAL

Etaj: 1, cam. 101

tel.: 305 55 89; 305 55 90; 305 55 00 int. 1101

fax: 312 00 30

e-mail: primar@bucuresti-primaria.ro



S/MC certicat ISO 9001 : 2000



S/M/M certifica: ISO14001 : 2004

# Primăria Municipiului București

## EXPUNERE DE MOTIVE

În raportul de specialitate al Direcției Evidență Imobiliară și Cadastrală se precizează că Agenția Națională pentru Locuințe a transmis Primăriei Municipiului București propunerea privind oferta de donație, cu sarcini, a terenului intravilan în suprafața de 6913 mp situat în București. Intrarea Godeni nr.16A, sector 6.

Se precizează că terenul situat în Intrarea Godeni nr.16A, sector 6, în suprafață totală de 20.773,71 mp, este destinat realizării de locuințe cu credit ipotecar și a fost dobândit de Agenția Națională pentru Locuințe în baza Ordinului nr.759/15.05.2002 al Ministerului Lucrărilor Publice Transporturilor și Locuinței, conform căruia s-a aprobat transferul fără plată al terenului din proprietatea Companiei Naționale «C.F.R.» S.A., fiind înscris în cartea funciară a orașului București, potrivit Încheierii nr.22135/2005 a Oficiului de Cadastru și Publicitate Imobiliară Sector 6, ca proprietatea Agenției Naționale pentru Locuințe.

Terenul în suprafață de 6913 mp ce urmează a fi donat se trece în domeniul public al Municipiului București și în administrarea Consiliului Local al Sectorului 6 în vederea realizării străzilor, aleilor pietonale, parcarilor, spațiilor verzi.

Ținând seama de raportul de specialitate al Direcției Evidență Imobiliară și Cadastrală precum și de solicitarea Agenției Naționale pentru Locuințe, supunem dezbaterii Consiliului General al Municipiului București proiectul de hotărâre anexat.



PRIMAR GENERAL,

Mircea OPRESCU



# Primăria Municipiului București

## Directia Generală de Dezvoltare, Investiții și Planificare Urbană

B-dul Regina Elisabeta 47, sector 5, București, România  
Tel.: 305 55 88; tel. centrală: 305 55 00 int. 1134; fax: 305 55 88  
<http://www.bucuresti-primaria.ro>



SVC certificat ISO 9001: 2000



SVM certificat: ISO 14001: 2004

### Directia Evidență Imobiliară și Cadastrală

#### Serviciul Evidență Proprietăți

Nr.6949/.....17.....02.2009

Avizat

**DIRECTOR GENERAL,**  
**Bogdan HREAPCĂ**

### RAPORT DE SPECIALITATE

Prin adresa înregistrată la Primăria Municipiului București sub nr.771300/30.09.2008 și la Direcția Evidență Imobiliară și Cadastrală sub nr.18414/27.11.2008, Agenția Națională pentru Locuințe a înaintat către Consiliul General al Municipiului București, propunerea privind oferta de donație, cu sarcini, a terenului intravilan în suprafață de 6913 mp, situat în București, Intrarea Godeni nr.16A, sector 6.

Terenul ce face obiectul donației constituie o secțiune din terenul în suprafață totală de 20.773,71 mp, destinat construirii de locuințe cu credit ipotecar, fiind dobândit de Agenția Națională pentru Locuințe, în baza Ordinului nr.759/15.05.2002 emis de Ministerul Lucrărilor Publice Transporturilor și Locuinței, conform căruia s-a aprobat transferul fără plată al terenului situat în București, Intr. Godeni nr.16, sector 6, din proprietatea Companiei Naționale de Căi Ferate "C.F.R. S.A.", fiind înscris în cartea funciară a orașului București, potrivit Încheierii nr.22135/2005 a Oficiului de Cadastru și Publicitate Imobiliară Sector 6, ca proprietatea Agenției Naționale pentru Locuințe.

Potrivit expertizei topografice și planului de situație scara 1:1000 întocmit de autorizat Ing.Necula Dragos Stefan, terenul care urmează a fi donat, lotul cu număr cadastral 3229/2/10, este în suprafața de 6913 mp.

Terenul se trece în domeniul public al Municipiului București și în administrarea Consiliului Local al Sectorului 6, în vederea realizării străzilor, aleilor pietonale, parcărilor, spațiilor verzi.

Ținând seama de solicitarea Agenției Naționale pentru Locuințe, supunem aprobării Consiliului General al Municipiului București, proiectul de hotărâre privind acceptarea ofertei de donație cu sarcini în favoarea Consiliului General al Municipiului București, a terenului în suprafață de 6913 mp.

DIRECTOR EXECUTIV,

CRISTINA PETRAN

Intocmit :Mihaela Linca  
17.02.2009/2ex