

CONSILIUL GENERAL AL MUNICIPIULUI BUCUREȘTI

HOTĂRÂRE

privind aprobarea Planului Urbanistic Zonal
Șos. Străulești nr. 25A - 25B, sector 1

Având în vedere expunerea de motive a Primarului General al Municipiului București și raportul de specialitate al Direcției Urbanism și Amenajarea Teritoriului;

Luând în considerare raportul Comisiei de urbanism și amenajarea teritoriului și avizul Comisiei juridice și de disciplină din cadrul Consiliului General al Municipiului București;

Văzând documentele emise de:

- Comisia Tehnică de Amenajare a Teritoriului și Urbanism CTATU - DUAT a PMB: aviz de urbanism nr. 3/1/27/19.11.2008;
- Ministerul Dezvoltării Regionale și Locuinței: aviz nr. 90/2009;
- Autoritatea Aeronautică Civilă Română: aviz de principiu nr. 1807/97/2009
- Agenția regională pentru protecția mediului București: adresa nr. 216/9/2009;
- Comisia de coordonare a PMB: aviz nr. 794421/01/2009;
- Comisia tehnică de circulație: acord de principiu nr. 20341/2009;

În conformitate cu prevederile:

- Legii nr. 50/1991 privind autorizarea executării lucrărilor de construcții, republicată, cu modificările și completările ulterioare;
- Legii nr. 350 /2001 privind amenajarea teritoriului și urbanismul, cu modificările și completările ulterioare;
- Hotărârii Guvernului nr. 525/1996 pentru aprobarea Regulamentului General de Urbanism, republicată;
- Hotărârii C.G.M.B. nr. 269/2000 privind aprobarea Planului Urbanistic General, cu modificările și completările ulterioare.

Cu respectarea prevederilor Legii nr. 52/2003 privind transparența decizională în administrația publică;

În temeiul prevederilor art. 36 alin. (2) lit. c), alin. (5) lit. c) și art. 45 alin. (2) lit. e) din Legea administrației publice locale nr. 215/2001, republicată, cu modificările și completările ulterioare.

CONSILIUL GENERAL AL MUNICIPIULUI BUCUREȘTI
HOTĂRĂȘTE:

Art.1 Se aprobă Planul Urbanistic Zonal Șos. Străulești nr. 25A – 25B, sector 1, pentru o suprafață de teren $S = 1526,00$ mp. proprietate persoană juridică.

Conform documentație de urbanism „PUZ – Șos. Străulești nr. 25B, 29-31, sector 1,, aprobat prin Hotărârea C.G.M.B. nr. 162/2006.

Indicatori urbanistici reglementați: $POT_{max} = 60\%$; $CUT_{max} = 2,5$; $R_{maxh} = P + 4E$

Condiții de construire aprobate:

Funcțiune aprobată: birouri și servicii;

Indicatori urbanistici aprobați: $POT_{max} = 38\%$; $CUT_{max} = 3$; $R_{maxH} = 3S + P + 5E + 6E$.

Art.2 Indicatorii urbanistici aprobați prin Hotărârea C.G.M.B. nr. 162/2006, poziția 6, pentru Șos. Străulești nr. 25B se modifică conform prezentei hotărâri.

Art.3 Prezenta documentație reprezintă regulament de urbanism și nu dă dreptul la construire.

Art.4 Perioada de valabilitate a prezentei documentații de urbanism este de 5(cinci) ani.

Art.5 Direcțiile din cadrul aparatului de specialitate al Primarului General al Municipiului București vor aduce la îndeplinire prevederile prezentei hotărâri.

Aceasta hotărâre a fost adoptată în ședința a Consiliului General al Municipiului București din data de

PREȘEDINTE DE ȘEDINȚĂ

SECRETAR GENERAL
AL MUNICIPIULUI BUCUREȘTI
Tudor TOMA

București ,
Nr....

PRIMAR GENERAL

Etaj: 1, cam. 101

tel.: 305 55 89; 305 55 90; 305 55 00 int. 1101

fax: 312 00 30

e-mail: primar@bucuresti-primaria.ro



SMC certificat ISO 9001 : 2000



SMM certificat ISO14001 : 2004

Primăria Municipiului București

EXPUNERE DE MOTIVE privind aprobarea Planului Urbanistic Zonal SOS. STRAULESTI NR. 25A-25B, SECTOR 1

Legea nr. 453/2001, pentru modificarea si completarea Legii nr. 50/1991 privind autorizarea executarii lucrarilor de constructii si unele masuri pentru realizarea locuintelor stipuleaza obligatia administratiei publice locale de a elibera certificate de urbanism si autorizatii de construire pe baza documentatiilor de urbanism si amenajarea teritoriului, aprobate dupa cum urmeaza :

- pentru terenuri amplasate in localități, pe baza planurilor urbanistice (PUZ, PUD) aprobate și a regulamentelor aferente acestora .

- Amplasamentul se incadreaza in documentatia de urbanism "PUZ – Sos. Straulesti nr. 25B, nr. 29-31, sector 1" aprobat prin H.C.G.M.B. nr. 162/2006.

Indicatori urbanistici reglementati: POTmax =60%; CUTmax =2,5; Rmaxh=P+4E.

Funcțiuni avizate CTUAT-PMB : birouri si servicii.

Indicatori urbanistici avizati CTUAT-PMB : POTmax=38% ; CUTmax=3;
Rmaxh=3S+P+5E+6E .

Planul Urbanistic Zonal, având avizul Comisiei Tehnice de Urbanism si Amenajarea Teritoriului - CTUAT-PMB și alte avize solicitate conform prevederilor legale in vigoare, conform prevederilor art. 45- alin. 2-lit. e, art. 36-alin. 2-lit. c si art. 36-alin. 5-lit. c din Legea administrației publice locale nr. 215/2001, republicată, se supune dezbaterii Consiliului General al Municipiului București .

In scopul de mai sus, prezentam spre dezbatare alaturatul proiect de hotarare .

PRIMAR GENERAL,

Prof. Dr. SORIN MIRCEA OPRESCU

**DIRECȚIA URBANISM ȘI
AMENAJAREA TERITORIULUI**

etaj: 2, cam. 203

tel.: 305 55 68; 305 55 00 int. 1203

fax: 305 55 68

e-mail: urbanism@bucuresti-primaria.ro



SMC certificat ISO 9001 : 2000



SMM certificat ISO14001 : 2004

Primăria Municipiului București

Direcția Generală de Dezvoltare, Investiții și Planificare Urbană

RAPORT

privind aprobarea Planului Urbanistic Zonal SOS. STRAULESTI NR. 25A-25B, SECTOR 1

Legea nr. 453/2001, pentru modificarea și completarea Legii nr. 50/1991 privind autorizarea executării lucrărilor de construcții și unele măsuri pentru realizarea locuințelor stipulează obligația administrației publice locale de a elibera certificate de urbanism și autorizații de construire pe baza documentațiilor de urbanism și amenajarea teritoriului, aprobate după cum urmează :

- pentru terenuri amplasate în localități, pe baza planurilor urbanistice (PUZ, PUD) aprobate și a regulamentelor aferente acestora .

- Amplasamentul se încadrează în documentația de urbanism "PUZ – Sos. Straulesti nr. 25B, nr. 29-31, sector 1" aprobat prin H.C.G.M.B. nr. 162/2006.

Indicatori urbanistici reglementați: POT_{max} =60%; CUT_{max} =2,5; R_{max}=P+4E.

Funcțiuni avizate CTUAT-PMB : birouri și servicii.

Indicatori urbanistici avizați CTUAT-PMB : POT_{max}=38% ; CUT_{max}=3;
R_{max}=3S+P+5E+6E .

Planul Urbanistic Zonal, având avizul Comisiei Tehnice de Urbanism și Amenajarea Teritoriului - CTUAT-PMB și alte avize solicitate conform prevederilor legale în vigoare, conform prevederilor art. 45- alin. 2-lit. e, art. 36-alin. 2-lit. c și art. 36-alin. 5-lit. c din Legea administrației publice locale nr. 215/2001, republicată, se supune dezbaterii Consiliului General al Municipiului București .

Certificăm faptul că documentația prezentată spre dezbateri C.G.M.B. conține toate avizele solicitate prin Avizul de urbanism nr. 3/1/27/19.11.2008.

Arhitect Șef al municipiului București,
Arh. Gheorghe Patrașcu





Primăria Municipiului București

Direcția Generală de Dezvoltare, Investiții și Planificare Urbană

B-dul Regina Elisabeta 47, sector 5, București, România
Tel.: 305 55 20; tel. centrală: 305 55 00 int. 1125; fax: 305 55 10
<http://www.bucuresti-primaria.ro>



SMC certificat ISO 9001 : 2000



SMM certificat ISO14001 : 2004

Direcția Urbanism și Amenajarea Teritoriului

Nr. 731036/2008

AVIZ DE URBANISM nr. 3/1/27/19.11.2008 PUZ – SOS. STRAULESTI NR. 25A-25B, SECTOR 1

BENEFICIAR: SC LESONOR CONSTRUCTII SRL

ELABORATOR: SC EAST WIND ARHITECT SRL

SUPRAFAȚA STUDIATĂ prin PUZ: S – 1526,00 mp teren ce a generat PUZ - proprietate persoană juridică.

AMPLASARE, DELIMITARE STUDIU: terenul este situat în partea de Nord a Municipiului București, sector 1.

PREVEDERI PUG/PUZ APROBATE ANTERIOR: "PUZ – Sos. Straulesti nr. 25B, 29-31, sector 1" aprobat prin H.C.G.M.B. nr. 162/2006.

Indicatori urbanistici: POT_{max} =60%; CUT_{max} =2,5; R_{max}h=P+4E.

SE AVIZEAZĂ PLANUL URBANISTIC ZONAL, CONFIGURAȚIA EDIFICABILULUI ȘI INDICATORII URBANISTICI CONFORM PLANULUI DE REGLEMENTĂRI VIZAT SPRE NESCHIMBARE ȘI ANEXEI DE PE VERSO

FUNCȚIUNI AVIZATE: birouri, servicii.

INDICATORI URBANISTICI AVIZAȚI: POT_{max} =38%; CUT_{max} =3; R_{max}H =3S+P+5E+6E.

CIRCULAȚII, ACCESE: parcare și gararea autovehiculelor și profilul transversal al circulațiilor propuse vor respecta Normele privind asigurarea numărului minim de locuri de parcare pentru noile construcții și amenajări autorizate pe teritoriul Municipiului București și a prospectelor necesare unei corecte funcționări a arterelor de circulație aprobate prin HCGMB nr. 66/2006.

ACORDURI, AVIZE NECESARE PENTRU APROBARE: Aviz de la Comisia de coordonări lucrări edilitare -PMB, Aviz de la Agenția Regională pentru Protecția Mediului București, Aviz de la Ministerul Dezvoltării, Lucrărilor Publice și Locuinței, Aviz de la Comisia Tehnică de Circulație - PMB, Aviz Autoritatea Aeronautica Civila Romana, alte avize conform legislației în vigoare.

* Elaboratorul și beneficiarul documentației de urbanism răspund pentru exactitatea datelor și veridicitatea înscrisurilor cuprinse în documentația de urbanism ce a stat la baza emiterii avizului.

* La nivel de A.C. se vor respecta prevederile O.M.T.C.T. nr. 1730/21.09.2006.

Prezentul aviz modifică și completează prevederile documentațiilor de urbanism avizate anterior, este valabil 5 (cinci) ani și poate fi folosit numai după aprobarea documentației de urbanism.

Certificatul de urbanism se va elibera respectând datele tehnice solicitate prin acest aviz.

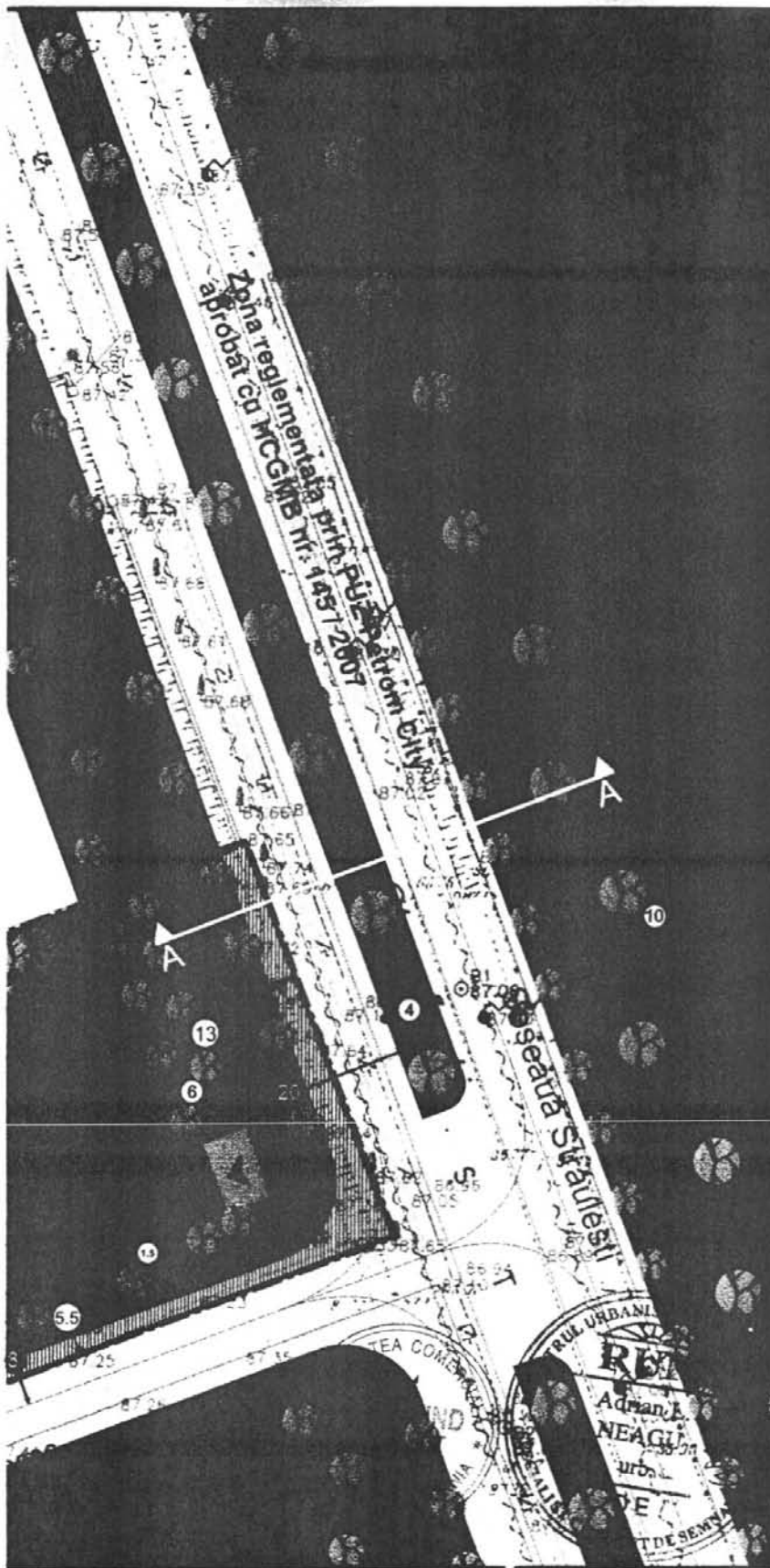
Șef serviciu,
ing. Ioana Balaurea

ARHITECT ȘEF AL MUNICIPIULUI BUCUREȘTI
ARH. GHEORGHE PATRASCU



Referent
ing. Victor Manea

FPS-21-01/6



Legenda

- — — — —** Limita teren studiat
- — — — —** Alinierea cladirilor
- — — — —** Limite proprietate
- — — — —** Circulatii carosabile
- — — — —** Circulatii pietonale
- Locuire
- Teren neamenajat
- 3S+P+6E
- — — — —** contur parter
- Rampa parcaj subteran
- Dale inierbate
- Spatii verzi amenajate
- Vegetatie medie-inalta
- ▶** Accese parcaj subteran
- ▶** Acces pietonal
- zona b** Suprafata a domeniul privat al persoanelor fizice si juridice, donata domeniului public al PMB
- zona a** Suprafata ramasa in domeniul privat a persoanelor fizice si juridice
- 5** Retrageri fata de limita de proprietate
- 1.5** Retrageri la etajele superioare fata de parter
- 20** Retrageri obligatorii impuse

Indicatori propusi:

UTR M3 - birouri, servicii
 Steren = 1526,9mp (cf. ridicare topo)
 POTmax = 38%
 CUTmax = 3.0
 Hmax = 29m
 Rhmax = 3S+P+6E

mp	mp	mp	%
zona a	zona b	zona a+b	zona a+b
567	567	567	37,1%
346,7	297	643,7	42,1%
270	46,2	354,6	20,8%
		1526,9mp	100%

SC EAST WIND ARHITECT SRL
 Arhitectura-Design-Constructii
 J40/ 19088/2004
 ISO 9001:2000 / 1181

Software: CorelDRAW/
 Licenta: DR12WUX-1124147-CNS

Sef pr.: Arh. Maria Pitrescu
 Intocmit: Urb. Adrian Neagu

P.U.Z.
 Str. Straulesti nr. 25a-25b
 sector 1, Bucuresti

Beneficiar:
 Lesonor Constructii SRL

Titlul plansei:
 Reglementari urbanistice

PR.NR. 06
 05.2008

PL.NR. 4

SC. 1:500



România

**MINISTERUL DEZVOLTĂRII
REGIONALE ȘI LOCUINȚEI**
Direcția Generală Dezvoltare
Teritorială

Nr.13.840/DGDT/26.03.2009

București, bd. Dinicu Golescu nr. 38 , sector 1
Telefon/fax : 0372.114.521

Către,

S.C. LESONOR CONSTRUCTII S.R.L.
Str. Carol Knapp nr. 14, Corp B, parter, ap. 19, sector 1, Bucuresti

AVIZ nr. 90 / 2009

Denumire: „P.U.Z. – Birouri, servicii - sos. STRĂULEȘTI nr. 25A - 25B” sector 1,
București

Proiectant: S.C. EAST WIND ARHITECT S.R.L.

Beneficiar: S. C. LESONOR CONSTRUCTII S.R.L.

Constatând că documentația a fost elaborată în conformitate cu prevederile:
Legii 350/2001 privind amenajarea teritoriului și urbanismul - cu modificările și
completările ulterioare,

Hotărârii Guvernului nr. 525/1996 privind aprobarea Regulamentului general de
urbanism,

Ordinului Ministerului Lucrărilor Publice și Amenajării Teritoriului nr. 91/1991 privind
procedura de autorizare și conținutul documentațiilor prevăzute de Legea 50/ 1991 cu
modificările ulterioare și normele metodologice de aplicare nr.1430/2005,

Ordinului comun M.L.P.T.L. nr. 6/ 2003 și MAP nr.139/2003

Ministerul Dezvoltării Regionale și Locuinței

emite următorul

AVIZ

„P.U.Z. – Birouri, servicii - sos. STRĂULEȘTI nr. 25A - 25B” sector 1,
București - cu condițiile pe verso

DIRECTOR GENERAL

Anca Ileana GINAVAR



Înainte de aprobarea documentației de către Consiliul local, acesta are obligația de a verifica modul în care au fost
preluate în documentație condițiile impuse prin avize.



România

MINISTERUL DEZVOLTĂRII
REGIONALE ȘI LOCUINȚEI
Direcția Generală Dezvoltare
Regională

Nr.13.840/DGDT/26.03.2009

București, Calea Golești nr. 38, sector 1
Tel: 0372.114.521

Către,

S.C. LESONOR CONSTRUCTII S.R.L.

Knapp nr. 14, Corp B, parter, ap. 19, sector 1, Bucuresti

AVIZ nr. 90 / 2009

Denumire: „P.U. nr. 1, servicii - sos. STRĂULEȘTI nr. 25A - 25B” sector 1,

Proiectant: S.C. LESONOR ARHITECT S.R.L.
Beneficiar: S.C. LESONOR CONSTRUCTII S.R.L.

Constatarea prezenta a fost elaborată în conformitate cu prevederile:
Legii 350/2001 privind amenajarea teritoriului și urbanismul - cu modificările și
completările ulterioare;
Hotărârii Guvernului nr. 525/1996 privind aprobarea Regulamentului general de
urbanism,
Ordinului nr. 100/1997 privind Procedurile Publice și Amenajării Teritoriului nr. 91/1991 privind
procedura de autorizare a documentațiilor prevăzute de Legea 50/ 1991 cu
modificările ulterioare și Metodologia de aplicare nr.1430/2005,
Ordinului nr. 6/ 2003 și MAP nr.139/2003

Ministerul Dezvoltării Regionale și Locuinței

emite următorul

AVIZ

„P.U. nr. 1, servicii - sos. STRĂULEȘTI nr. 25A - 25B” sector 1,
și - cu condițiile pe verso



către Consiliul local, acesta are obligația de a verifica modul în care au fost
respectate condițiile impuse prin aviz.

CONDIȚII :

1. Indicatori urbanistici:

- POT max. = 38 %, CUTmax.= 3 mp. ADC/mp teren,
- Rmax. h = 3S + P + 5E + 6E

2. Circulațiile, accesele și parcățile vor respecta prevederile H.C.G.M.B. nr.66/2006, iar gararea/parcarea se vor asigura exclusiv în incinta proprietății.

**DIRECȚIA GENERALĂ
DEZVOLTARE TERITORIALĂ**

CONSILIER SUPERIOR

CASANDRA ROȘU



AUTORITATEA AERONAUTICA

CIVILA ROMANA

Membra JAA

Tel: +40.21.208.15.08
+40.21.233.40.33
Fax: +40.21.208.15.72
+40.21.233.40.62



Sos. București-Ploiești nr. 38-40
RO-013695 Bucharest, România

**ROMANIAN CIVIL
AERONAUTIC AUTHORITY**

JAA Member

AFTN: LRBBYAYA
SITA: BUHTOYA
www.caa.ro
e-mail: dir.gen@caa.ro

Nr. 1807 / 97 din

06-02-2009

S.C. LESONOR CONSTRUCȚII S.A.

București, str. Progresului nr.130-144, corp A, intrarea 1, et.1, sector 5

Spre **1. AEROPORTUL INTERNAȚIONAL BUCUREȘTI BANEASA AUREL VLAICU**
știință: **2. R.A. ROMATSA**

În baza prevederilor Hotărârii Guvernului României nr.29/1997 privind Codul Aerian al Românie, cu modificările și completările ulterioare și ale art. 4.13 din Hotărârea Guvernului României nr. 405/1993, Autoritatea Aeronautică Civilă Română emite prezentul

AVIZ DE PRINCIPIU

pentru realizarea obiectivului „**PUZ – Imobil birouri și servicii**” pe terenul din str. Șoseaua Străulești nr.25A-25B, sector 1, **București**. Amplasamentul lotului este situat la 894,99 m sud față de axul pistei Aeroportului Internațional București Băneasa Aurel Vlaicu și la 1909,14 m vest față de pragul 07 al pistei, iar cota absolută față de nivelul Mării Negre a terenului este de 87,77 m.

La elaborarea proiectului tehnic de execuție se va ține seama de următoarele:

1. Respectarea destinației obiectivului și a datelor din documentația prezentată;
2. **Respectarea înălțimii maxime a clădirii de 29 m, respectiv cota absolută maximă de 116,77 m** (87,77 m cota absolută față de nivelul Mării Negre a terenului natural + 29 m înălțimea maximă a construcției);
3. Furnizarea de coordonate geografice în sistemul WGS-84, precum și a cotei terenului în sistem Marea Neagră 75 determinate numai de agenți geodezi autorizați de A.A.C.R.;
4. Realizarea obiectivului în conformitate cu prevederile legislației naționale în vigoare și ale reglementarilor aeronautice aplicabile.

În conformitate cu **RACR-CADT – Condiții de avizare a documentațiilor tehnice pentru obiectivele aflate în zone cu servituți aeronautice civile**, ediția 02/2003, aprobată prin OMTCT nr. 118/20.08.2003, pentru construirea obiectivului va fi solicitat avizul definitiv al A.A.C.R.

PREZENTUL DOCUMENT ARE CARACTER INFORMATIV SI NU POATE FI FOLOSIT CA AVIZ DEFINITIV AL A.A.C.R.

DIRECTOR GENERAL

Adrian VASILACHE





AGENȚIA REGIONALĂ PENTRU PROTECȚIA MEDIULUI BUCUREȘTI

Nr. 216/9/20.03.2009

Catre: **S.C. LESONOR CONSTRUCTII S.R.L.**
Adresa: Str. Carol Knappe nr. 14, corp B, ap.19, sect. 1, Bucuresti

Referitor: Emitere aviz de mediu pentru **P.U.Z. – Birouri – Servicii 3S+P+4E+5-6retras – Sos. Straulesti nr. 25A - 25B, sect.1, Bucuresti**

Ca urmare a notificarii adresate de **S.C. LESONOR CONSTRUCTII S.R.L.** cu nr.217/10/16.01.2009, a completărilor ulterioare înregistrate cu nr.1193/10.03.2009,

in urma analizării documentelor transmise și a verificării,

in urma parcurgerii etapei de încadrare,

in baza H.G.R. nr. 57/2009 privind organizarea și funcționarea Ministerului Mediului și a O.U.G. nr. 195/2005 privind protecția mediului aprobată și modificată prin Legea nr. 265/2006, modificată și completată prin O.U.G. nr. 114/2007 și 164/2008, în conformitate cu HGR nr. 1076/2004 (art. 13), **P.U.Z. – Birouri – Servicii 3S+P+4E+5-6retras – Sos. Straulesti nr. 25A - 25B, sect.1, Bucuresti** urmează ca să fie supus procedurii de adoptare fără aviz de mediu.

Planul Urbanistic Zonal prevede soluționarea și reglementarea din punct de vedere urbanistic a unui teren în suprafața de 1526 m² (conform Certificatului de Urbanism nr.466/39/S/953/09.03.2009 emis de Primăria Sectorului 1 Bucuresti) prin realizarea unui imobil de birouri cu regim de înălțime 3S+P+4E+5E+6retras,

in urmatoarele conditii:

- Obiectivul propus de prezentul PUZ se va realiza cu respectarea tuturor condițiilor impuse prin avizele tehnice de specialitate emise de instituțiile competente, conform legii.

- Alimentarea cu apă potabilă : se va face din rețeaua publică de alimentare cu apă.
Canalizarea menajeră: apele uzate menajere vor fi evacuate în rețeaua orășenească.
Canalizarea pluvială: apele pluviale vor fi evacuate în rețeaua orășenească.

- Suprafata de spatii verzi in procent de 30% din suprafata totala a terenului va fi amenajata si intretinuta.
- Se vor respecta prevederile P.U.G. referitoare la utilizari interzise.

Avand in vedere opiniile exprimate de membrii Comisiei Special Constituite in cadrul sedintei din data de 05.02.2009 si in absenta comentariilor din partea publicului ca urmare a celor 3 anunturi publice date de titular, **Planul Urbanistic Zonal – Servicii 3S+P+4E+5-6retras – Sos. Straulesti nr. 25A - 25B, sect.1, Bucuresti** urmeaza a fi supus procedurii de adoptare fara aviz de mediu.

Elaboratorul si beneficiarul documentatiei de urbanism raspund pentru exactitatea si veridicitatea datelor si inregistrurilor cuprinse in documentatia de urbanism ce a stat la baza emiterii deciziei etapei de incadrare conf. H.G. nr. 1076/2004.

DIRECTOR EXECUTIV,
Chim. Simona Mihaela Saceanu



SEF SERVICIU AUTORIZARE SI
CONTROLUL CONFORMARII,
Ing. Roxana Costache


INTOCMIT,
Ing. Andrei Stroian



Primăria Municipiului București

Direcția Generală de Dezvoltare, Investiții și Planificare Urbană

B-dul Regina Elisabeta 47, sector 5, București, România
Tel.: 305 55 88; tel. centrală: 305 55 00 int. 1134; fax: 305 55 88
<http://www.bucuresti-primaria.ro>



SMC certifiat ISO 9001 : 2000



SMM certifiat ISO 14001 : 2004

Direcția Urbanism și Amenajarea Teritoriului

COMISIA DE COORDONARE

Nr. 794421/10.01.2009

AVIZUL COMISIEI DE COORDONARE

FAZA DOCUMENTAȚII DE URBANISM

Din P.V. nr. 01/ 10.01.2009 al sesiunii

Comisiei de Coordonare a P.M.B.

Nr. 3. SC LESONOR CONSTRUCTII SRL cu sediul/domiciliul în București, prezintă spre avizare documentația de preordonare a P.U.Z – ului – „SOS. STRAULESTI NR. 25A – 25B SECTOR 1, BUCUREȘTI”, împreună cu avizele scrise ale întreprinderilor edilitare. În conformitate cu Dispoziția Primarului General nr. 433/1996, se avizează favorabil din punct de vedere al rețelelor edilitare planul de preordonare menționat mai sus cu condițiile:

- în vederea aprobării PUZ-ului, se va obține avizul CTUAT – PMB;
- se vor respecta condițiile impuse prin avizele anexa la documentație;
- se va respecta planul de preordonare anexat avizului.

PREȘEDINTE – COMISIE,

ALEXANDRU DUMITRU RADU



SECRETAR – COMISIE,

(ing. ec. DRUMEN CONSTANTIN

ARHITECT ȘEF AL
MUNICIPIULUI BUCUREȘTI
GHEORGHE PĂTRAȘCU

REPREZENTANT

DUAT-COMISIE,

ing. ANDREI ZAHARESCU

FPS-21-03/6



Primăria Municipiului București

Direcția Generală Infrastructură și Servicii Publice

B-dul Regina Elisabeta 47, sector 5, București, România
Tel/fax: 305 55 35; tel.centrală : 305 55 00, int. 1252
<http://www.bucuresti-primaria.ro>



SMC certificat ISO 9001 : 2000



SMM certificat ISO14001 : 2004

Direcția Transporturi, Drumuri, Sistemizarea Circulației

Nr. 20371 / 12.01.2009
ian0834

794519

Către

S.C. LESONOR CONSTRUCȚII S.R.L.

În ședința Comisiei Tehnice de Circulație din data de 08.01.2009 s-a dat acordul de principiu, din punct de vedere tehnic al circulației rutiere, pentru documentația, « P.U.Z. – birouri și servicii, în regim de înălțime 3S+P+5E+6E, pe terenul proprietate particulară situat în Șos. Străulești nr. 25A – 25B », conform avizului de urbanism nr. 3/1/27, eliberat de D.U.A.T., cu nr. 731036 și planului anexat, cu asigurarea unui număr de locuri de parcare în incintă în conformitate cu H.C.G.M.B. nr. 66/2006 .

Pentru avizul comisiei veți reveni după obținerea certificatului de urbanism, la următoarea fază de proiectare, faza P.A.C.

DIRECTOR EXECUTIV





Primăria Municipiului București

Secretar General


B-dul Regina Elisabeta 47, sector 5, București, România
Tel.: 305 55 80; tel.centrală: 305 55 00, int. 1255; fax:
<http://www.bucuresti-primaria.ro>



SMC certifi cat ISO 9001 : 2000

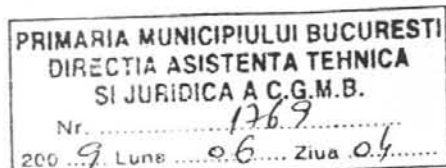


SMM certifi cat ISO 14001 : 2004



Direcția Asistență Tehnică și Juridică a CGMB
 Serviciul Transparență Decizională

Către,
Centrul de Calcul
Domnului Director Executiv Sorin Ciucă



Pentru punerea în aplicare a prevederilor Legii nr. 52/2003 privind transparența decizională în administrația publică, vă transmitem, alăturat, în copie, următoarele proiecte de hotărâri:

1. Proiect de hotărâre privind aprobarea Planului Urbanistic Zonal – PUZ – Str. Spătaru Preda nr. 2, sector 5;
2. Proiect de hotărâre privind aprobarea Planului Urbanistic Zonal – PUZ - Șos. Pantelimon nr. 266, sector 2;
3. Proiect de hotărâre privind aprobarea Planului Urbanistic Zonal – PUZ - Șos. Străulești, nr. 25A-25B, sector 1;
4. Proiect de hotărâre privind aprobarea Planului Urbanistic Zonal – PUZ - Str. Muzelor nr.22/1, sector 4;
5. Proiect de hotărâre privind aprobarea Planului Urbanistic Zonal - PUZ – Str. Banu Andronache nr. 46-48 – Str. Cornescu nr.73, sector 1;
6. Proiect de hotărâre privind aprobarea Planului Urbanistic Zonal – PUZ – Str. Dornei nr. 93, sector 1;
7. Proiect de hotărâre privind aprobarea Planului Urbanistic Zonal - PUZ – Intrarea Frumoasa nr.5, sector 1;
8. Proiect de hotărâre privind aprobarea Planului Urbanistic Zonal - PUZ – Șos Gheorghe Ionescu Sisești nr. 303-309/347-349/351-359, sector 1;
9. Proiect de hotărâre privind aprobarea Planului Urbanistic Zonal - PUZ – Str. Chitila Triaj nr.2, sector 6;
10. Proiect de hotărâre privind aprobarea Planului Urbanistic Zonal - PUZ – Str. Nufierilor nr. 38-48, sector 1;
11. Proiect de hotărâre privind aprobarea Planului Urbanistic Zonal - PUZ – Str. Constantin Dobrogeanu Gherea nr. 121, sector 1.

Totodată, vă facem cunoscut, că termenul limită de transmitere a propunerilor, sugestiilor și a opiniilor cu valoare de recomandare privind proiectele de acte normative, menționate mai sus este de **18.06.2009** și se vor transmite:

- prin site-ul www.pmb.ro;
- prin poștă, pe adresa P.M.B. – B-dul Regina Elisabeta nr. 47, sector 5 – Direcția Asistență Tehnică și Juridică a C.G.M.B.;
- depuse la Centrul de Informare – P.M.B. - B-dul Regina Elisabeta nr. 16, sector 5.