

# PUNCTUL NR. 30

## CONSILIUL GENERAL AL MUNICIPIULUI BUCUREȘTI

### HOTĂRÂRE

privind aprobarea Planului Urbanistic Zonal  
Strada Anton Bacalbașa nr. 20, sector 4

Având în vedere expunerea de motive a Primarului General al Municipiului București și raportul de specialitate al Direcției Urbanism și Amenajarea Teritoriului;

Luând în considerare raportul Comisiei de urbanism și amenajarea teritoriului și avizul Comisiei juridice și de disciplină din cadrul Consiliului General al Municipiului București;

Văzând documentele emise de:

- Comisia Tehnică de Amenajare a Teritoriului și Urbanism CTATU - DUAT a PMB: aviz de urbanism nr. 4/1/3/04.02.2009;
- Ministerul Dezvoltării Regionale și Locuinței: aviz nr. 75/2009;
- Agenția regională pentru protecția mediului București: adresa nr. 654/45/2009;
- Comisia de coordonare a PMB: aviz nr. 816969/12/2009;
- Comisia tehnică de circulație: acord de principiu nr. 18132/2007;

În conformitate cu prevederile:

- Legii nr. 50/1991 privind autorizarea executării lucrărilor de construcții, republicată, cu modificările și completările ulterioare;
- Legii nr. 350 /2001 privind amenajarea teritoriului și urbanismul, cu modificările și completările ulterioare;
- Hotărârii Guvernului nr. 525/1996 pentru aprobarea Regulamentului General de Urbanism, republicată;
- Hotărârii C.G.M.B. nr. 269/2000 privind aprobarea Planului Urbanistic General, cu modificările și completările ulterioare.

Cu respectarea prevederilor Legii nr. 52/2003 privind transparența decizională în administrația publică;

În temeiul prevederilor art. 36 alin. (2) lit. c), alin. (5) lit. c) și art. 45 alin. (2) lit. e) din Legea administrației publice locale nr. 215/2001, republicată, cu modificările și completările ulterioare.

CONSILIUL GENERAL AL MUNICIPIULUI BUCUREȘTI  
HOTĂRĂȘTE:

Art.1 Se aprobă Planul Urbanistic Zonal str. Anton Bacalbașa nr. 20, sector 4, pentru o suprafață de teren studiată  $S = 199$  mp. proprietate privată persoană fizică.

Condiții de construire aprobate:

Funcțiune aprobată: locuințe colective;

Indicatori urbanistici aprobați:  $POT_{max} = 66\%$ ;  $CUT_{max} = 3,0$ ;  $R_{maxH} = D + P + 3E$ ;

Art.2 Prezenta documentație reprezintă regulament de urbanism și nu dă dreptul la construire.

Art.3 Perioada de valabilitate a prezentei documentații de urbanism este de 5(cinci) ani.

Art.4 Direcțiile din cadrul aparatului de specialitate al Primarului General al Municipiului București vor aduce la îndeplinire prevederile prezentei hotărâri.

Aceasta hotărâre a fost adoptată în ședința ..... a Consiliului General al Municipiului București din data de .....

PREȘEDINTE DE ȘEDINȚĂ

Călin Murg

SECRETAR GENERAL  
AL MUNICIPIULUI BUCUREȘTI  
Tudor TOMA

București , .....  
Nr....

## PRIMAR GENERAL

Etaj: 1, cam. 101

tel.: 305 55 89; 305 55 90; 305 55 00 int. 1101

fax: 312 00 30

e-mail: primar@bucuresti-primaria.ro



SMC certificat ISO 9001 : 2000



SMM certificat ISO14001 : 2004

# Primăria Municipiului București

## EXPUNERE DE MOTIVE privind aprobarea Planului Urbanistic Zonal PUZ – Strada Anton Bacalbașa nr. 20, sector 4

Legea nr. 453/2001, pentru modificarea și completarea Legii nr. 50/1991 privind autorizarea executării lucrărilor de construcții și unele măsuri pentru realizarea locuințelor stipulează obligația administrației publice locale de a elibera certificate de urbanism și autorizații de construire pe baza documentațiilor de urbanism și amenajarea teritoriului, aprobate după cum urmează :

- pentru terenuri amplasate în localitatea, pe baza planurilor urbanistice (PUZ, PUD) aprobate și a regulamentelor aferente acestora.

Amplasamentul care face obiectul documentației de urbanism PUZ – Str. Anton Bacalbașa nr. 20, se află în sectorul 4 al municipiului București, între șos. Berceni și șos. Olteniței, la intersecția străzilor Anton Bacalbașa și Barza.

Conform PUG-MB aprobat cu HCGMB nr. 269/2000, amplasamentul se află în subzona L1a - locuințe individuale și colective mici cu maxim P+2 niveluri situate în afara perimetrelor de protecție. Indicatori urbanistici reglementați: POT max =45%; CUT max = 1,3, H max = 10m.

**Funcțiunea avizată: locuințe colective**

**Indicatori urbanistici avizați: POTmax = 66%; CUTmax = 3,0; RmaxH = D+P+3E.**

Planul Urbanistic Zonal, având avizele Comisiei Tehnice de Urbanism (CTUAT -PMB), Comisiei de Urbanism și Amenajarea Teritoriului (CUAT - CGMB), și alte avize solicitate conform prevederilor legale în vigoare, conform prevederilor art. 45 alin. 2, lit. e, și art. 36 alin. 2, lit. c și art. 36 alin. 5, lit. c din Legea administrației publice locale nr. 215/2001 republicata, cu modificările și completările ulterioare, se supune dezbaterii Consiliului General al Municipiului .

**In scopul de mai sus, prezentăm spre dezbateră alăturatul proiect de hotărâre .**

**PRIMAR GENERAL,**

**Prof. dr. Sorin Mircea OPRESCU**

**RAPORT**  
**privind aprobarea Planului Urbanistic Zonal**

**PUZ – Strada Anton Bacalbașa nr. 20, sector 4**

Legea nr. 50/1991, republicată, cu modificările și completările ulterioare, privind autorizarea executării lucrărilor de construcții și unele măsuri pentru realizarea locuințelor stipulează obligația administrației publice locale de a elibera certificate de urbanism și autorizații de construire pe baza documentațiilor de urbanism și amenajarea teritoriului, aprobate după cum urmează :

- pentru terenuri amplasate în localități, pe baza planurilor urbanistice (PUZ, PUD) aprobate și a regulamentelor aferente acestora.

Amplasamentul care face obiectul documentației de urbanism PUZ – Str. Anton Bacalbașa nr. 20, se află în sectorul 4 al municipiului București, între șos. Berceni și șos. Olteniței, la intersecția străzilor Anton Bacalbașa și Barza.

Conform PUG-MB aprobat cu HCGMB nr. 269/2000, amplasamentul se află în subzona L1a - locuințe individuale și colective mici cu maxim P+2 niveluri situate în afara perimetrelor de protecție.

Indicatori urbanistici reglementați: POT max =45%; CUT max = 1,3, H max = 10m.

**Funcțiunea avizată: locuințe colective**

**Indicatori urbanistici avizați: POTmax = 66%; CUTmax = 3,0; RmaxH = D+P+3E.**

Planul Urbanistic Zonal, având avizele Comisiei Tehnice de Urbanism (CTUAT-PMB), Comisiei de Urbanism și Amenajarea Teritoriului (CUAT-CGMB), și alte avize solicitate conform prevederilor legale în vigoare, conform prevederilor art. 45 alin. 2, lit. e, și art. 36 alin. 2, lit. c și art. 36 alin. 5, lit. c din Legea administrației publice locale nr. 215/2001 republicată, se supune dezbaterii Consiliului General al Municipiului .

Certificăm că documentația prezentată spre dezbateră conține toate avizele solicitate prin avizul CTUAT nr. 32/ 2/ 20/ 18.12.2006.

**În scopul de mai sus, prezentăm spre dezbateră alăturatul proiect de hotărâre .**

**ARHITECT SEF AL MUNICIPIULUI BUCUREȘTI,**  
**ARH. GHEORGHE PĂTRAȘCU**





# Primăria Municipiului București

## Direcția Generală de Dezvoltare, Investiții și Planificare Urbană

B-dul Regina Elisabeta 47, sector 5, București, România  
Tel.: 305 55 20; tel. centrală: 305 55 00 int. 1125; fax: 305 55 10  
<http://www.bucuresti-primaria.ro>



SMC certificat ISO 9001 : 2000



SMM certificat ISO14001 : 2004

### Direcția Urbanism și Amenajarea Teritoriului

Nr. 686840/ 2007

799131/21.01.2009

#### AVIZ DE URBANISM nr. 4/ 1/ 3/ 04.02.2009 PUZ – STR. ANTON BACALBAȘA NR. 20, SECTOR 4

**BENEFICIAR:** COPĂCEANU GHEORGHE

**ELABORATOR:** S.C. RF AMIS S.R.L.

**SUPRAFAȚA STUDIATĂ prin PUZ:** ST = 199,0 mp. proprietate privată a beneficiarului.

**AMPLASARE, DELIMITARE STUDIU:** Zona analizată și reglementată prin PUZ se află în partea de sud-est a municipiului București, în sectorul 4, între șos. Berceni și șos. Olteniței, la intersecția străzilor Anton Bacalbașa și Barza.

**PREVEDERI PUG/PUZ APROBATE ANTERIOR:** Conform PUG-MB aprobat cu HCGMB nr. 269/2000, amplasamentul se află în subzona L1a - locuințe individuale și colective mici cu maxim P+2 niveluri situate în afara perimetrelor de protecție.

**Indicatori urbanistici reglementați:** POT max =45%; CUT max = 1,3, H max = 10m.

#### SE AVIZEAZĂ PLANUL URBANISTIC ZONAL, CONFIGURAȚIA EDIFICABILULUI ȘI INDICATORII URBANISTICI CONFORM PLANULUI DE REGLEMENTĂRI VIZAT SPRE NESCHIMBARE ȘI ANEXEI DE PE VERSO

**FUNCȚIUNE AVIZATĂ:** locuințe colective

**INDICATORI URBANISTICI AVIZAȚI:** POT max =66%; CUT max = 3,0; RmaxH. D+P+3E.

**CIRCULAȚII, ACCESE:** Parcarea și gararea autovehiculelor, profilul transversal al circulațiilor propuse vor respecta „Normele privind asigurarea numărului minim de locuri de parcare pentru noile construcții și amenajări autorizate pe teritoriul Municipiului București și a prospectelor necesare unei corecte funcționări a arterelor de circulație” aprobate prin HCGMB nr. 66/2006.

**ACORDURI, AVIZE NECESARE PENTRU APROBARE:** aviz M.D.L.P.L., aviz de mediu, aviz Comisia de coordonare rețele - PMB, aviz Comisia Tehnică de Circulație - PMB, alte avize conform legislației în vigoare.

\* Elaboratorul și beneficiarul documentației de urbanism răspund pentru exactitatea datelor și veridicitatea înscrisurilor cuprinse în documentația de urbanism ce a stat la baza emiterii avizului.

\* La nivel de A.C. se vor respecta prevederile O.M.T.C.T. nr. 1730/21.09.2006.

Prezentul aviz modifică și completează prevederile documentațiilor de urbanism avizate anterior, este valabil 5 (cinci) ani și poate fi folosit numai după aprobarea documentației de urbanism.

Certificatul de urbanism se va elibera respectând datele tehnice solicitate prin acest aviz.

Șef serviciu,  
ing. Ioana Balaurea

Referent,  
Floriana Năstase

**ARHITECT ȘEF AL MUNICIPIULUI BUCUREȘTI**  
**ARH. GHEORGHE PĂTRAȘCU**



FPS-21-01/6

LIMITA PUZ STR. SOLDAT IONESCU FLOREA



LIMITA TERENULUI CARE A GENERAT PUZ



CLADIRI EXISTENTE AFLATE IN STARE FOARTE BUNA



### CONSTRUCTII PROPUSE



PROPUNERE D+P+3E



LIMITE PARCELE



LIMITA RETRAGERE MINIMA OBLIGATORIE FATA DE LIMITELE DE PROPRIETATE

2,5

ORDIN DE MARIME IN METRI AL RETRAGERILOR MINIME OBLIGATORII FATA DE LIMITA DE PROPRIETATE



ARII EDIFICABILE PROPUSE



SPATII PROPUSE PENTRU A FI AMENAJATE CA SI GRADINI DE FATADA



ALINIERE OBLIGATORIE A CONSTRUCTIILOR LA STRADA



PARCELE CONSTRUIBILE PRIN ASOCIERE CU PARCELELE VECINE SAU PRIN COMASAREA ACESTORA



ACCES CAROSABIL



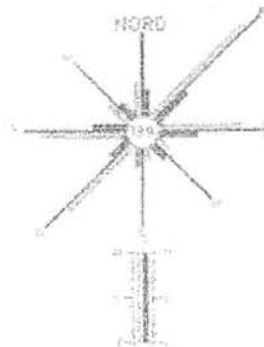
CIRCULATII CAROSABILE



CIRCULATII PIETONALE



INCADRAREA IN LOCALITATE A ZONEI STUDIATE



### INDICATORI URBANISTICI PROPUSE

RH = D+P+3E

POT = max 66%

CUT = 3 ADC/STEREN

IN CUT NU SUNT INCLUSE SPATIILE DE LA SUBSOL



PROIECTANT SPECIALITATE



S.C. R.F. AMIS S.R.L.  
1/38/421/20.03.1992

BENEFICIAR

FAM. COPACEANU GHEORGHE

Proiect nr.

25/2007

Data

PROIECT

Faza

1/2007

STRADA ANTONIA CALBAGANIE VI  
SECTOR 3 BUCURESTI

P.U.2

Scara

DENUMIREA PLANSEI

Planşa

1/2007

PROIECTUL DE URBANISM

U6

Şef Proiect: *Aurelia Huluba*  
Proiectant: *Aurelia Huluba*  
Desenat: *ACT. DI CIANU*



România

**MINISTERUL DEZVOLTĂRII  
REGIONALE ȘI LOCUINȚEI**  
Direcția Generală Dezvoltare  
Teritorială

Nr.8.431/DGDT/16.03.2009

București, bd. Dinicu Golescu nr. 38 , sector 1  
Telefon/fax : 0372.114.521

Către,

**COPĂCEANU GHEORGHE**

Str. Alexandru Ioan Cuza nr. 21, orașul Fundulea, județul Călărași

**AVIZ nr. 75 / 2009**

Denumire: „P.U.Z. – Locuințe colective - str. ANTON BACALBAȘA nr. 20” sector 4,  
București

Proiectant: S.C. RF AMIS S.R.L.

Beneficiar: COPĂCEANU GHEORGHE

Constatând că documentația a fost elaborată în conformitate cu prevederile:  
Legii 350/2001 privind amenajarea teritoriului și urbanismul - cu modificările și  
completările ulterioare,

Hotărârii Guvernului nr. 525/1996 privind aprobarea Regulamentului general de  
urbanism,

Ordinului Ministerului Lucrărilor Publice și Amenajării Teritoriului nr. 91/1991 privind  
procedura de autorizare și conținutul documentațiilor prevăzute de Legea 50/ 1991 cu  
modificările ulterioare și normele metodologice de aplicare nr.1430/2005,

Ordinului comun M.L.P.T.L. nr. 6/ 2003 și MAP nr.139/2003

**Ministerul Dezvoltării Regionale și Locuinței**

emite următorul

**AVIZ**

„P.U.Z. – Locuințe colective - str. ANTON BACALBAȘA nr. 20” sector 4, București  
cu condițiile pe verso

**DIRECTOR GENERAL**

Anca Ileana GINAVAR



Înainte de aprobarea documentației de către Consiliul local, acesta are obligația de a verifica modul în care au fost  
preluate în documentație condițiile impuse prin avize.

**CONDIȚII :**

1. Indicatori urbanistici:

- POT max. = 66 %, CUTmax.= 3 mp. ADC/mp teren,
- Rmax.h = D + P + 3E

2. Circulațiile, accesele și parcările vor respecta prevederile H.C.G.M.B. nr.66/2006, iar gararea/parcarea se vor asigura exclusiv în incinta proprietății.

**DIRECȚIA GENERALĂ  
DEZVOLTARE TERITORIALĂ**

**CONSILIER SUPERIOR  
CASANDRA ROȘU**





MINISTERUL MEDIULUI  
AGENȚIA NAȚIONALĂ PENTRU PROTECȚIA MEDIULUI

AGENȚIA REGIONALĂ PENTRU PROTECȚIA MEDIULUI BUCUREȘTI

Nr. 654/45/09.03.2009

**CATRE:**

**S.C. RF AMIS S.R.L.**

**jud. Valcea, Ramnicu-Valcea, Str. Stirbei Voda, nr. 7, bl. P1, sc. B, ap.3**

**REFERITOR: Emitere aviz de mediu pentru PUZ – Imobil locuinte – D+P+2E+M, str. Anton Bacalbasa, nr. 20, sector 4, Bucuresti**

Ca urmare a notificării adresate de **S.C. RF AMIS S.R.L.** cu sediul în **Str. Stirbei Voda, nr. 7, bl. P1, sc. B, ap.3, Ramnicu-Valcea, Valcea** în urma analizării documentelor transmise și a verificării, în urma parcurgerii etapei de încadrare, în baza H.G.R. nr. 57/2009 privind organizarea și funcționarea Ministerului Mediului și a O.U.G. nr. 195/2005 privind protecția mediului aprobată și modificată prin Legea nr. 265/2006, modificată și completată prin O.U.G. nr. 114/2007 și O.U.G. nr. 164/2008, în conformitate cu H.G.R. nr. 1076/2004 (art. 13), urmează ca **PUZ – Imobil locuinte – D+P+2E+M, str. Anton Bacalbasa, nr. 20, sector 4, Bucuresti** să fie supus procedurii de adoptare fără aviz de mediu.

Planul Urbanistic Zonal prevede soluționarea și reglementarea din punct de vedere urbanistic a arealului în suprafața de 199 m<sup>2</sup> proprietate persoană particulară (conform Certificatului de urbanism nr. 1900/67526/01.10.2008 emis de Primăria Sector 4).

**in urmatoarele conditii:**

Obiectivul lucrării îl constituie realizarea de locuințe colective **D+P+2E+M**.

Obiectivul propus de prezentul PUZ se va realiza cu respectarea tuturor condițiilor impuse prin avizele tehnice de specialitate emise de instituțiile competente, conform legii.

Suprafața de spații verzi de 30% din suprafața de teren va fi amenajată și întreținută.

Se vor respecta prevederile P.U.G. referitoare la utilizări interzise.

Avand in vedere opiniile exprimate de membrii Comitetului Special Constituit in cadrul sedintei din data de 26.02.2009 si in absenta comentariilor din partea publicului ca urmare a celor 3 anunturi publice date de titular, **PUZ – Imobil locuinte – D+P+2E+M, str. Anton Bacalbasa, nr. 20, sector 4, Bucuresti**, va fi supus procedurii de adoptare fara aviz de mediu.

Elaboratorul si beneficiarul documentatiei de urbanism raspund pentru exactitatea si veridicitatea datelor si inscrisurilor cuprinse in documentatia de urbanism ce a stat la baza emiterii prezentei.

DIRECTOR EXECUTIV,  
Chim. Simona Mihaela Saceanu



SEF SERVICIU AUTORIZARE SI  
CONTROLUL CONFORMARII,  
Ing. Roxana Costache

INTOCMIT,  
Ing. Elena Garban



# Primăria Municipiului București

## Direcția Generală de Dezvoltare, Investiții și Planificare Urbană

B-dul Regina Elisabeta 47, sector 5, București, România  
Tel.: 305 55 88; tel. centrală: 305 55 00 int. 1134; fax: 305 55 88  
<http://www.bucuresti-primaria.ro>



SMC certifica ISO 9001 2000



SNM certifica ISO 14001 2004

### Direcția Urbanism și Amenajarea Teritoriului

COMISIA DE COORDONARE  
Nr. 816969/27.03.2009

### AVIZUL COMISIEI DE COORDONARE

#### FAZA DOCUMENTAȚII DE URBANISM

Din P.V. nr. 12/ 27.03.2009 al sedinței

Comisiei de Coordonare a P.M.B.

Nr. 13. COPACEANU GHEORGHE cu sediul/domiciliul în Calarasi, str. Alexandru Ioan Cuza nr. 21- oras Fundulea prezintă spre avizare documentația de precoordonare a P.U.Z. - ului „STR. ANTON BACALBASA NR. 20 SECTOR 4, BUCUREȘTI”, împreună cu avizele scrise ale întreprinderilor edilitare. În conformitate cu Dispoziția Primarului General nr. 433/1996, se avizează favorabil din punct de vedere al rețelelor edilitare planul de precoordonare menționat mai sus cu condițiile:

- edificabilul, inclusiv subsolul, se vor amplasa la o distanță de minim 3.00 m fata de peretele vertical al tetelei de termoficare existenta in zona;
- se vor respecta condițiile impuse prin avizele anexa la documentație;
- se va respecta planul de precoordonare anexat avizului.

PREȘEDINTE - COMISIE,

ALEXANDRU DUMITRU RADU



ARHITECT ȘEF AL  
MUNICIPIULUI BUCUREȘTI  
GHEORGHE PĂTRAȘCU

SECRETAR - COMISIE,

ing. ec. DRUMEN CONSTANTIN

REPREZENTANT  
DUAT-COMISIE,  
ing. ANDREI ZAHARESCU

FPS-2.3.2.6-02/1



# Primăria Municipiului București

## Direcția Generală Infrastructură și Servicii Publice

B-dul Regina Elisabeta 47, sector 5, București, România  
Tel : 305 55 35 ; Fax : 305 55 72; tel.centrală : 305 55 00, int. 1150  
<http://www.bucuresti-primaria.ro>



S.M.C. certificat ISO 9001 : 2000



S.M.M. certificat ISO 14001 : 2004

DIRECȚIA TRANSPORTURI, DRUMURI ȘI SISTEMATIZAREA CIRCULAȚIEI

Nr. 18132 / ..... 18.12.2007 .....

686839

Dec1349

Către

D-L COPĂCEANU GHEORGHE

În ședința Comisiei Tehnice de Circulație din data de 13.12.2007 s-a dat acordul de principiu, din punct de vedere tehnic al circulației rutiere și pietonale, pentru documentația „Construire imobil situat pe str. Anton Bacalbașa nr.20, sector 4”, conform planului anexat, cu asigurarea unui număr de locuri de parcare în incintă, în conformitate cu H.C.G.M.B. nr.66/2006 .

Pentru avizul comisiei veți reveni la următoarea fază de proiectare, faza P.A.C.



DIRECTOR EXECUTIV

DANIEL PATENTAȘU



# Primăria Municipiului București

## Secretar General

B-dul Regina Elisabeta 47, sector 5, București, România  
Tel.: 305 55 80; tel.centrală: 305 55 00, int. 1255; fax:  
<http://www.bucuresti-primaria.ro>

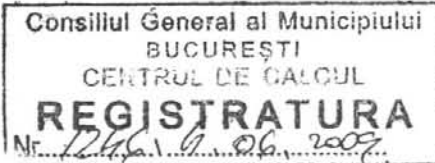


SMC certifiat ISO 9001 : 2000

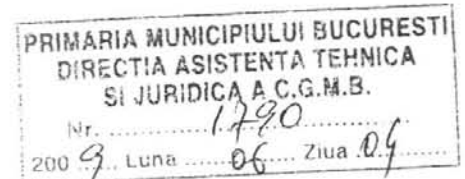


SMM certifiat ISO 14001 : 2004

### Direcția Asistență Tehnică și Juridică a CGMB



### Serviciul Transparență Decizională



Către,

Centrul de Calcul  
Domnului Director Executiv Sorin Ciucă

Pentru punerea în aplicare a prevederilor Legii nr. 52/2003 privind transparența decizională în administrația publică, vă transmitem, alăturat, în copie, următoarele proiecte de hotărâri:

1. Proiect de hotărâre privind aprobarea Planului Urbanistic Zonal – PUZ – Șos. Chitilei nr. 284-286, sector 1 (Modificare PUZ - Șos. Chitilei sector 1, aprobat cu HCL sector 1 nr. 56/2005);
2. Proiect de hotărâre privind aprobarea Planului Urbanistic Zonal – PUZ – Valea Doftanei nr. 143-163, sector 6;
3. Proiect de hotărâre privind aprobarea Planului Urbanistic Zonal – PUZ – Str. Stoica Ludescu, nr. 61, sector 1;
4. Proiect de hotărâre privind aprobarea Planului Urbanistic Zonal – PUZ - Str. Heliului - Str. Biharia - Str. Cantonului, sector 1;
5. Proiect de hotărâre privind aprobarea Planului Urbanistic Zonal - PUZ – Str. Constantin Dobrogeanu Ghinea nr. 83, sector 1;
6. Proiect de hotărâre privind aprobarea Planului Urbanistic Zonal – PUZ – Str. G.V. Bibescu nr. 12, sector 1;
7. Proiect de hotărâre privind aprobarea Planului Urbanistic Zonal - PUZ – Str. Anton Bacalbasa, nr. 20, sector 4;
8. Proiect de hotărâre privind aprobarea Planului Urbanistic Zonal - PUZ – Str. Sfânta Maria nr. 96, sector 1;
9. Proiect de hotărâre privind aprobarea Planului Urbanistic Zonal - PUZ – Str. Plaviei nr. 4A, sector 1;

Totodată, vă facem cunoscut, că termenul limită de transmitere a propunerilor, sugestiilor și a opiniilor cu valoare de recomandare privind proiectele de acte normative, menționate mai sus este de **20.06.2009** și se vor transmite:

- prin site-ul [www.pmb.ro](http://www.pmb.ro);
- prin poștă, pe adresa P.M.B. – B-dul Regina Elisabeta nr. 47, sector 5 – Direcția Asistență Tehnică și Juridică a C.G.M.B. ;
- depuse la Centrul de Informare – P.M.B. - B-dul Regina Elisabeta nr. 16, sector 5.