

PUNCTUL NR. 51

CONSILIUL GENERAL AL MUNICIPIULUI BUCUREȘTI HOTĂRÂRE

privind aprobarea Planului Urbanistic Zonal
Str. Dornei nr. 93, sector 1

Având în vedere expunerea de motive a Primarului General al Municipiului București și raportul de specialitate al Direcției Urbanism și Amenajarea Teritoriului;

Luând în considerare raportul Comisiei de urbanism și amenajarea teritoriului și avizul Comisiei juridice și de disciplină din cadrul Consiliului General al Municipiului București;

Văzând documentele emise de:

- Comisia Tehnică de Amenajare a Teritoriului și Urbanism CTATU - DUAT a PMB : aviz de urbanism nr. 29/2/76/23.07.2007/R/10.04.2009;
- Ministerul Dezvoltării, Lucrărilor Publice și Locuințelor: aviz nr.209/2007;
- Agenția Regională pentru Protecția Mediului București: adresa nr. 4119/343/21.09.2007;
- Comisia de coordonare a PMB: aviz nr. 722363/13/ 11.04.2008;
- Comisia tehnică de circulație: acord de principiu nr. 11904/ 02.08.2007;

În conformitate cu prevederile:

- Legii nr. 50/1991 privind autorizarea executării lucrărilor de construcții, republicată, cu modificările și completările ulterioare;
- Legii nr. 350/2001 privind amenajarea teritoriului și urbanismul, cu modificările și completările ulterioare;
- Hotărârii Guvernului nr. 525/1996 pentru aprobarea Regulamentului General de Urbanism, republicată;
- Hotărârii C.G.M.B. nr. 269/21.12.2000 privind aprobarea Planului Urbanistic General, cu modificările și completările ulterioare;

Cu respectarea prevederilor Legii nr. 52/2003 privind transparența decizională în administrația publică;

În temeiul prevederilor art. 36 alin. (2) lit. c), alin. (5) lit. c) și art. 45 alin. (2) lit. e) din Legea administrației publice locale nr. 215/2001, republicată, cu modificările și completările ulterioare;

CONSILIUL GENERAL AL MUNICIPIULUI BUCUREȘTI
HOTĂRĂȘTE:

Art. 1 Se aprobă Planul Urbanistic Zonal – Str. Dornei nr. 93, sector 1, pentru o suprafață studiată de $S=5000$ mp din care teren care a generat documentația $S=1901$ mp proprietate persoană juridică.

Conform PUG-MB aprobat prin Hotărârea C.G.M.B. nr. 269/2000 - terenul se încadrează în subzona de locuințe mici realizate pe baza unor lotizări anterioare situate în afara zonei protejate – L2a.

Indicatori urbanistici reglementați:

$POT_{max}=45\%$; $CUT_{max}=1,3$; $R_{maxh}=P+2E$.

Condiții de construire aprobate:

Funcțiunea de locuințe colective

Indicatori urbanistici aprobați:

$POT_{max}=60\%$; $CUT_{max}=3,9$; $R_{maxh}=2S+P+8E$; $H_{maxcornișă}=28$ m

Art. 2 Prezenta documentație reprezintă regulament de urbanism și nu dă dreptul la construire.

Art. 3 Perioada de valabilitate a prezentei documentații de urbanism este de 5(cinci) ani .

Art. 4 Direcțiile din cadrul aparatului de specialitate al Primarului General al Municipiului București vor aduce la îndeplinire prevederile prezentei hotărâri.

Această hotărâre a fost adoptată în ședința a Consiliului General al Municipiului București din data de

PREȘEDINTE DE ȘEDINȚĂ

SECRETAR GENERAL
AL MUNICIPIULUI BUCUREȘTI
TUDOR TOMA

București,
Nr.

PRIMAR GENERAL

Etaj: 1, cam. 101

tel.: 305 55 89; 305 55 90; 305 55 00 int. 1101

fax: 312 00 30

e-mail: primar@bucuresti-primaria.ro



SVM certifiat ISO 9001 : 2000



SVM certifiat ISO 14001 : 2004

Primăria Municipiului București

EXPUNERE DE MOTIVE

privind aprobarea Planului Urbanistic Zonal

PUZ – Str. DORNEI nr. 93 , sector 1

Legea nr. 50/1991 republicata ,cu modificările si completările ulterioare , privind autorizarea executării lucrărilor de construcții si unele masuri pentru realizarea locuințelor , stipulează obligația administrației publice locale de a elibera certificate de urbanism si autorizații de construire pe baza documentațiilor de urbanism si amenajarea teritoriului, aprobate după cum urmează :

-pentru terenuri amplasate in localitati, pe baza planurilor urbanistice (PUZ, PUD) aprobate si a regulamentelor aferente acestora

La inițiativa unui investitor privat , pentru un teren in suprafața S= 1901 mp- proprietate persoana juridica , s-a elaborat prezenta documentație de urbanism in vederea construirii. Elaborarea PUZ a fost necesara pentru a fi posibila modificarea indicatorilor aprobați in PUG .

Încadrare în PUG – subzona L2a – locuințe individuale și colective mici realizate pe baza unor lotizări anterioare înafara zonelor protejate - POTmax=45% , CUTmax=1,3 ,Rmaxh=P+2E .

Condiții de construire avizate : functiunea de locuinte colective POTmax=60% , CUTmax=3,9, Rmaxh=2S+P+8E, Hmaxcornisa=28 m ;

Planul Urbanistic Zonal având avizul Comisiei Tehnice de Urbanism si Amenajarea Teritoriului (CTUAT)- DUAT,conform prevederilor art. 45 alin. (2) , lit.e) si art.36 alin.(2) lit. c) si art. 36 alin. (5) lit.c) din Legea administrației publice locale nr. 215/2001, republicata, se supune dezbaterii Consiliului General al municipiului București .

PRIMAR GENERAL ,

Prof. Dr. SORIN MIRCEA OPRESCU



Primăria Municipiului București

Direcția Generală de Dezvoltare, Investiții și Planificare Urbană

RAPORT

privind aprobarea Planului Urbanistic Zonal

PUZ – Str. DORNEI nr. 93 , sector 1

Legea nr. 50/1991 republicata ,cu modificările si completările ulterioare , privind autorizarea executării lucrărilor de construcții si unele masuri pentru realizarea locuințelor , stipulează obligația administrației publice locale de a elibera certificate de urbanism si autorizații de construire pe baza documentațiilor de urbanism si amenajarea teritoriului, aprobate după cum urmează :

-pentru terenuri amplasate in localitati, pe baza planurilor urbanistice (PUZ, PUD) aprobate si a regulamentelor aferente acestora

La inițiativa unui investitor privat , pentru un teren in suprafața S= 1901 mp- proprietate persoana juridica , s-a elaborat prezenta documentație de urbanism in vederea construirii. Elaborarea PUZ a fost necesara pentru a fi posibila modificarea indicatorilor aprobați in PUG . Încadrare în PUG – subzona L2a – locuințe individuale și colective mici realizate pe baza unor lotizări anterioare înafara zonelor protejate - POTmax=45% , CUTmax=1,3 ,Rmaxh=P+2E .
Condiții de construire avizate : functiunea de locuinte colective
POTmax=60% , CUTmax=3,9, Rmaxh=2S+P+8E, Hmaxcornisa=28 m ;

Planul Urbanistic Zonal având avizul Comisiei Tehnice de Urbanism si Amenajarea Teritoriului (CTUAT)- DUAT,conform prevederilor art. 45 alin. (2) , lit.e) si art.36 alin.(2) lit. c) si art. 36 alin. (5) lit.c) din Legea administrației publice locale nr. 215/2001, republicata, se supune dezbaterii Consiliului General al municipiului București .

Certificăm faptul că documentația prezentată spre dezbateri C.G.M.B conține toate avizele solicitate prin avizul de urbanism nr.29/2/76/23.07.2007/R/10.04.2009

Arhitect sef al municipiului Bucuresti,
Arh. GHEORGHE PĂBRASCU





Primăria Municipiului București

Direcția Generală de Dezvoltare, Investiții și Planificare Urbană

B-dul Regina Elisabeta 47, sector 5, București, România
Tel.: 305 55 20; tel. centrală: 305 55 00 int. 1125; fax: 305 55 10
<http://www.bucuresti-primaria.ro>



SMC certificat ISO 9001 : 2000



SMI certificat ISO 14001 : 2004

Direcția Urbanism și Amenajarea Teritoriului

Nr.648210/20.07.2007/10.04.2009

AVIZ DE URBANISM nr. 29 / 2 / 76/ 23.07.2007/R/10.04.2009

PUZ – str. DORNEI nr. 93, sector 1

Prezentul aviz înlocuiește Avizul de urbanism nr. 29/2/76/23.07.2007 urmare modificării CUT și a edificabilului

BENEFICIAR : SC DORNA PLAST SRL

ELABORATOR: AVIZ SPRINT

SUPRAFAȚA STUDIATĂ prin PUZ: S – 5000mp – din care teren care a generat documentația S=1901mp proprietate persoana juridica.

AMPLASARE, DELIMITARE STUDIU: amplasamentul studiat se afla în zona de nord a orașului , în arealul delimitat la vest de Calea Grivitei , la sud-vest de bd. Ion Mihalache .

PREVEDERI PUG – subzona de locuințe mici realizate pe baza unor lotizări anterioare situate înafara zonei protejate - L2a.

Indicatori urbanistici reglementați: POT=45%, CUT=1,3 , Rmaxh=P+2E .

SE AVIZEAZĂ PLANUL URBANISTIC ZONAL, CONFIGURATIA EDIFICABILULUI SI INDICATORII URBANISTICI CONFORM PLANULUI DE REGLEMENTARI VIZAT SPRE NESCHIMBARE

FUNȚIUNE AVIZATĂ: locuințe colective .

INDICATORI URBANISTICI AVIZAȚI: POTmax =60%; CUTmax =3,9 ; RmaxH =2S+P+8E; Hmaxcornisa=28 m.

CIRCULAȚII, ACCESE: parcare și gararea autovehiculelor și profilul transversal al circulațiilor propuse vor respecta Normele privind asigurarea numărului minim de locuri de parcare pentru noile construcții și amenajări autorizate pe teritoriul Municipiului București și a prospectelor necesare unei corecte funcționări a arterelor de circulație aprobate prin HCGMB nr. 66/2006.

ACORDURI, AVIZE NECESARE PENTRU APROBARE: aviz Comisia de coordonare rețele -PMB, aviz de mediu, aviz M.D.L.P.L., aviz Comisia Tehnică de Circulație - PMB, alte avize conform legislației în vigoare.

Elaboratorul și beneficiarul documentației de urbanism răspund pentru exactitatea datelor și veridicitatea înscrisurilor cuprinse în documentația de urbanism ce a stat la baza emiterii avizului.

La nivel de A.C. se vor respecta prevederile O.M.T.C.T. nr. 1730/21.09.2006.

Prezentul aviz modifică și completează prevederile documentațiilor de urbanism avizate anterior, este valabil 5 (cinci) ani și poate fi folosit numai după aprobarea documentației de urbanism.

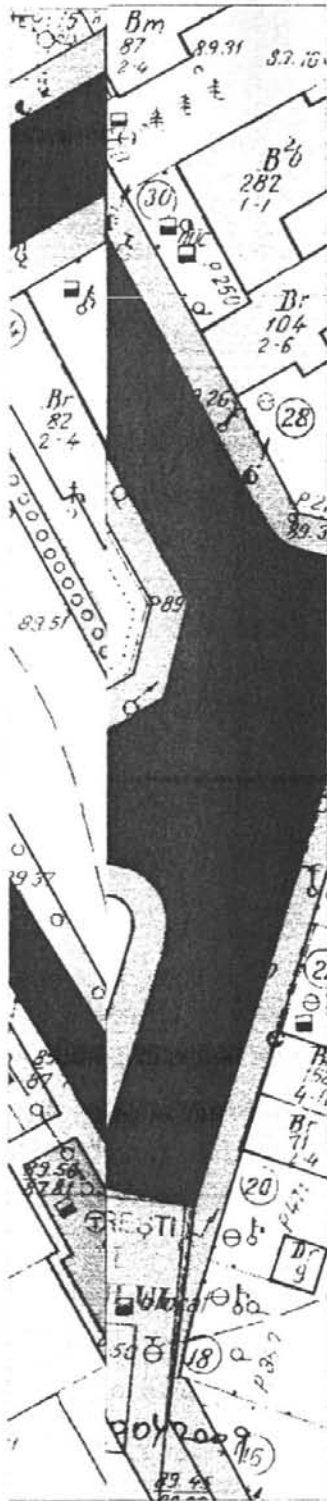
Certificatul de urbanism se va elibera respectând datele tehnice solicitate prin acest aviz.

Șef serviciu,
ing. Ioana Balaurea








ARHITECT ȘEF AL MUNICIPIULUI BUCUREȘTI
ARH. GHEORGHE PATRASCU



FPS-21-01/7



LEGENDA

-  LIMITA ZONA STUDIATA
-  TEREN CE A GENERAT PUZ
-  CIRCULATIE CAROSABILA
-  CIRCULATIE PIETONALA
-  CURTI CONSTRUCTII
-  EDIFICABIL EXISTENT
-  EDIFICABIL PROPUSE TEREN STUDIAT(2S+P+8E)
-  SPATII VERZI AMENAJATE

REGLEMENTARI PROPUSE BILANT TERRITORIAL

LOCUINTE
POTmax=60%
CUTmax=3.9
Hmax cornisa=28m
REGIM DE INALTIME:2S+P+8E

St=1901mp(100%)
Sc=1020mp(53%)+120mp(existent)(7%)
Scarosabil=380.2mp(20%)
Sverde=380.2mp(20%)




AVIZ SPRINT

SC AVIZ SPRINT SRL
 J. 40 - 29859 - 27.12.2005
 CUI - 16259692-27.12.2005

Beneficiar: S.C. DORNA PLAST S.A.
 Obiectiv: Locuinte 2S+P+8E
 Adresa: Str. Dornei Nr. 93, Sector 1, Bucuresti

Nr. Proiect
02-029
 Faza
 PUZ

	Nume	Semnatura
Proiectat	arh. urb. Roxana Tanase	
Desenat	arh. urb. Roxana Tanase	
Verificat		

Scara	Planșa nr.	REGLEMENTARI PROPUSE
1:500	A-05	  
Data		
07.2007		



România

**MINISTERUL DEZVOLTĂRII,
LUCRĂRILOR PUBLICE ȘI
LOCUIŢELOR**
Direcția Generală Dezvoltare
Teritorială

Nr.37.691/DGDT/24.03.2007

București, bd. Dinicu Golescu nr. 38 , sector 1
Telefon/fax : 0732.114.521

Către,

S.C. AVIZ SPRINT S.R.L.

Str. Mămulari nr. 2, bl. C1, sc. 2, ap. 46, sector 3, București

AVIZ nr.209 / 2007

Denumire: „P.U.Z. – Locuințe colective - Str. DORNEI nr. 93”, sector 1,
București

Proiectant: S.C. AVIZ SPRINT S.R.L.

Beneficiar: S.C. DORNA PLAST S.R.L.

Constatând că documentația a fost elaborată în conformitate cu prevederile
Legii 350/2001 privind amenajarea teritoriului și urbanismul, modificată și
completată cu Legea nr. 289/2006.

Hotărârii Guvernului nr. 525/1996 privind aprobarea Regulamentului general de
urbanism,

Ordinului Ministerului Lucrărilor Publice și Amenajării Teritoriului nr. 91/1991
privind procedura de autorizare și conținutul documentațiilor prevăzute de Legea 50/
1991 cu modificările ulterioare și normele metodologice de aplicare nr.1430/2005,
Ordinului comun M.L.P.T.L. nr. 6/ 2003 și MAP nr.139/2003

Ministerul Dezvoltării, Lucrărilor Publice și Locuințelor

emite următorul

AVIZ

„P.U.Z. – Locuințe colective - Str. DORNEI nr. 93”, sector 1, București
cu condițiile pe verso

DIRECTOR GENERAL

Gheorghe PATRAȘCU



Înainte de aprobarea documentației de către Consiliul local, acesta are obligația de a verifica modul în care
au fost preluate în documentație condițiile impuse prin avize.

CONDIȚII :

Indicatori urbanistici:

POT max. = 60 % , CUTmax.= 5 mp. ADC/mp teren,

Rmax.h = 2S + P + 6E - 2S + P + 8E, Hmax. = 28 m

2. Circulațiile, accesele și parcările vor respecta prevederile H.C.G.M.B. nr. 66/2006 (privind asigurarea numărului minim de locuri de parcare).
Gararea/parcarea se vor asigura exclusiv în incinta proprietății.

**DIRECȚIA GENERALĂ
DEZVOLTARE TERITORIALĂ**



DIRECTOR GENERAL ADJUNCT

Anca Ileana GINAVAR

CONSILIER SUPERIOR D.G.D.T.

Casandra ROȘU



**AGENȚIA REGIONALĂ PENTRU PROTECȚIA MEDIULUI
BUCUREȘTI**



Aleea Lacul Morii, nr. 1, sectorul 6, cod 060841 București

Nr. 4119/343/21.09.2007

Catre,

S.C. DORNA PLASTS S.A.
București, sect. 1, str. Dornei, nr. 93

Referitor: Solicitare aviz de mediu pentru **P.U.Z. - Locuinte colective - str. Dornei, nr. 93, sect. 1, București.**

Ca urmare a notificării adresate de **S.C. DORNA PLASTS S.A.** cu sediul în București, sect. 1, str. Dornei, nr. 93, înregistrată cu nr. 4119/343/03.08.2007 și a completărilor ulterioare înregistrate cu nr. 4764/11.09.2007

în urma analizării documentelor transmise și a verificării,
în urma parcurgerii etapei de încadrare,
în baza HGR nr. 368/2007 privind organizarea și funcționarea Ministerului Mediului și Dezvoltării Durabile și a Ordonanței de Urgență nr. 195/2005 privind protecția mediului aprobată și modificată prin Legea nr. 265/2006, în conformitate cu HGR nr. 1076/2004 (art. 13), urmează ca **Planul Urbanistic Zonal - Locuinte colective - str. Dornei, nr. 93, sect. 1, București** să fie supus procedurii de adoptare fără aviz de mediu.

Planul Urbanistic Zonal prevede soluționarea și reglementarea din punct de vedere urbanistic a arealului în suprafața totală de 1901 mp.

Obiectivul lucrării îl constituie realizarea unui imobil de locuințe colective cu regimul de înălțime 2S+P+7E+E8 retras.

Obiectivul propus de prezentul PUZ se va realiza cu respectarea tuturor condițiilor impuse prin avizele tehnice de specialitate emise de instituțiile competente, conform legii.

Suprafața de spații verzi în procent de 25 % la sol din suprafața terenului generator va fi amenajată și întreținută, iar parcajele se vor amenaja conform PUG.

Se vor respecta prevederile P.U.G. referitoare la utilizări interzise.

Avand in vedere opiniile exprimate de membrii Comisiei Special Constituite in cadrul sedintei din data de 23.08.2007 si in absenta comentariilor din partea publicului ca urmare a celor 3 anunturi publicate de titular in data de 03.08.2007, 06.08.2007 si respectiv in data de 11.09.2007, **Planul Urbanistic Zonal - Locuinte colective** - str. Dornei, nr. 93, sect. 1, Bucuresti va fi supus procedurii de adoptare fara aviz de mediu.

Elaboratorul si beneficiarul documentatiei de urbanism raspund pentru exactitatea si veridicitatea datelor si inscrisurilor cuprinse in documentatia de urbanism ce a stat la baza emiterii deciziei etapei de incadrare.

DIRECTOR EXECUTIV,
Chim. Simona Maclean



SEF SERVICIU AUTORIZARE SI
CONTROLUL CONFORMARII,

Ing. Roxana Costache

A handwritten signature in black ink, appearing to be "RC", corresponding to the name Roxana Costache.

INTOCMIT,
Jurist Veronica Grigore

A handwritten signature in black ink, appearing to be "V. Grigore", corresponding to the name Veronica Grigore.



Primăria Municipiului București

Direcția Generală de Dezvoltare, Investiții și Planificare Urbană

B-dul Regina Elisabeta 47, sector 5, București, România
Tel.: 305 55 88; tel. centrală: 305 55 00 int. 1134; fax: 305 55 88
<http://www.bucuresti-primaria.ro>



SMC certificat ISO 9001 : 2000



SMM certificat ISO14001 : 2004

Direcția Urbanism și Amenajarea Teritoriului

COMISIA DE COORDONARE
Nr. 722363/11.04.2008

AVIZUL COMISIEI DE COORDONARE

FAZA DOCUMENTAȚII DE URBANISM

Din P.V. nr. 13 / 11.04.2008 al sedinței

Comisiei de Coordonare a P.M.B.

Nr. 56. SC AVIZ SPRINT SRL cu sediul/domiciliul în București, str. Banul Udrea nr. 8 prezintă spre avizare documentația de preordonare a P.U.Z. – ului „STR. DORNEI NR. 93 SECTOR 1, BUCUREȘTI”, împreună cu avizele scrise ale întreprinderilor edilitare. În conformitate cu Dispoziția Primarului General nr. 433/1996, se avizează favorabil din punct de vedere al rețelelor edilitare planul de preordonare menționat mai sus cu condițiile:

- devierea rețelei electrice existenta pe amplasament se va devia in baza unui proiect tehnic avizat de catre SC Electrica SDB;
- se vor respecta condițiile impuse prin avizele anexa la documentație;
- se va respecta planul de preordonare anexat avizului.

PREȘEDINTE – COMISIE,

ALEXANDRU CONSTANTIN



SECRETAR – COMISIE,

ing. ec. DRUMEN CONSTANTIN

ARHITECT ȘEF ADJUNCT AL
MUNICIPIULUI BUCUREȘTI

arh. LIVIU DOBRE

REPREZENTANT
DUAT-COMISIE,

ing. ANDREI ZAHARESCU

FPS-21-03/6



Primăria Municipiului București

Direcția Generală Infrastructură și Servicii Publice

B-dul Regina Elisabeta 47, sector 5, București, România
Tel/fax: 305 55 35; tel.centrală : 305 55 00, int. 1252
<http://www.bucuresti-primaria.ro>



SMC certicat ISO 9001 : 2000



SMM certifica: ISO14001 : 2004

Direcția Transporturi, Drumuri, Sistemizarea Circulației

Iulie2695

11905/02.08.2007

6482/8

Către

S.C. AVIZ SPRINT S.R.L.

În sedința Comisiei Tehnice de Circulație din data de 26.07.2007 s-a dat acordul de principiu, din punct de vedere tehnic al circulației rutiere, pentru documentația, "P.U.Z. – desființare construcții existente și construire imobil de locuințe, în regim de înălțime 2S+P+6E – str. Dornei nr.93", conform certificatului de urbanism și planului anexat, cu asigurarea unui număr de locuri de parcare în incintă, în conformitate cu H.C.G.M.B. nr. 66/2006.

Pentru avizul comisiei veți reveni la următoarea fază de proiectare, faza P.A.C.

DIRECTOR GENERAL

Gheorghe GORISTE





Primăria Municipiului București

Secretar General

B-dul Regina Elisabeta 47, sector 5, București, România
Tel.: 305 55 80; tel.centrală: 305 55 00, int. 1255; fax:
<http://www.bucuresti-primaria.ro>



SVC certifiat ISO 9001 : 2000



SMM certifiat ISO14001 : 2004

Direcția Asistență Tehnică și Juridică a CGMB Serviciul Transparență Decizională

ANUNȚ

În conformitate cu prevederile Legii nr. 52/2003 se aduce la cunoștință publică următoarele proiecte de acte normative:

1. Proiect de hotărâre privind aprobarea Planului Urbanistic Zonal – PUZ – Str. Spătaru Preda nr. 2, sector 5;
2. Proiect de hotărâre privind aprobarea Planului Urbanistic Zonal – PUZ - Șos. Pantelimon nr. 266, sector 2;
3. Proiect de hotărâre privind aprobarea Planului Urbanistic Zonal – PUZ - Șos. Străulești, nr. 25A-25B, sector 1;
4. Proiect de hotărâre privind aprobarea Planului Urbanistic Zonal – PUZ - Str. Muzelor nr.22/1, sector 4;
5. Proiect de hotărâre privind aprobarea Planului Urbanistic Zonal - PUZ – Str. Banu Andronache nr. 46-48 – Str. Cornescu nr.73, sector 1;
6. Proiect de hotărâre privind aprobarea Planului Urbanistic Zonal – PUZ – Str. Dornei nr. 93, sector 1;
7. Proiect de hotărâre privind aprobarea Planului Urbanistic Zonal - PUZ – Intrarea Frumoasa nr.5, sector 1;
8. Proiect de hotărâre privind aprobarea Planului Urbanistic Zonal - PUZ – Șos Gheorghe Ionescu Sisești nr. 303-309/347-349/351-359, sector 1;
9. Proiect de hotărâre privind aprobarea Planului Urbanistic Zonal - PUZ – Str. Chitila Triaj nr.2, sector 6;
10. Proiect de hotărâre privind aprobarea Planului Urbanistic Zonal - PUZ – Str. Nuferilor nr. 38-48, sector 1;
11. Proiect de hotărâre privind aprobarea Planului Urbanistic Zonal - PUZ – Str. Constantin Dobrogeanu Gherea nr. 121, sector 1.

Proiectele de acte normative, mai sus amintite, cu documentația de bază pot fi consultate:

- pe site-ul P.M.B. – www.pmb.ro
- la sediul PMB, B-dul Regina Elisabeta nr. 47, sector 5 (panou afișaj)
- la Centrul de Informare, B-dul Regina Elisabeta nr. 16, sector 5.

Proiectul de act normativ se poate obține, în copie, pe bază de cerere depusă la Centrul de Informare.

În conformitate cu prevederile art. 6, alin. 4 din Legea 52/2003 până la data de **18.06.2009** se pot trimite în scris, propuneri, sugestii, opinii cu valoare de recomandare privind proiectul de act normativ supus dezbaterii publice.



Primăria Municipiului București

Secretar General

B-dul Regina Elisabeta 47, sector 5, București, România
Tel.: 305 55 80; tel.centrală: 305 55 00, int. 1255; fax:
<http://www.bucuresti-primaria.ro>



SMC certificat ISO 9001 : 2000



SMM certificat ISO14001 : 2004

Propunerile, sugestiile, opiniile privind proiectul de act normativ se vor transmite:

- prin site-ul www.pmb.ro;
- prin poștă pe adresa P.M.B. – B-dul Regina Elisabeta nr. 47, sector 5 –
Directia Asistență Tehnică și Juridică a C.G.M.B.;
- depuse la Centrul de Informare – P.M.B.;
- B-dul Regina Elisabeta nr. 16, sector 5.

Materialele transmise vor purta mențiunea:

„Recomandare la proiect de act normativ”

P.M.B.

București

Astăzi : 04.06.2009

*Țese din proiectarea puf - L. 52/2003 pe 5.04.2009
la Adm. Municipiului București de nr. ...*