

PUNCTUL NR. 29

HOTĂRARE

privind aprobarea Planului Urbanistic Zonal
Str. Maxim Gorki nr. 28-30, sector 1

Având în vedere expunerea de motive a Primarului General al Municipiului București și raportul de specialitate al Direcției Urbanism și Amenajarea Teritoriului;

Luând în considerare raportul Comisiei de urbanism și amenajarea teritoriului și avizul Comisiei juridice și de disciplină din cadrul Consiliului General al Municipiului București;

Văzând documentele emise de:

- Comisia Tehnică de Amenajare a Teritoriului și Urbanism CTATU - DUAT a PMB : aviz de urbanism nr. 1/5/03.10.2008;
- Ministerul Dezvoltării, Lucrărilor Publice și Locuințelor: aviz nr. 255/2008;
- Ministerul Culturii și Cultelor – Direcția pentru Cultură, Culte și Patrimoniu Cultural Național a Municipiului București: aviz nr. 1409/Z/12.12.2008;
- Agenția Regională pentru Protecția Mediului București: decizia etapei de încadrare nr. 1589/126/15.05.2009;
- Comisia de coordonare a PMB: aviz de precoordonare rețele nr. 782740/25.11.2008;
- Comisia tehnică de circulație: acord de principiu nr. 782741/17.11.2008;

În conformitate cu prevederile:

- Legii nr. 50/1991 privind autorizarea executării lucrărilor de construcții, republicată, cu modificările și completările ulterioare;
- Legii nr. 350/2001 privind amenajarea teritoriului și urbanismul, cu modificările și completările ulterioare;
- Hotărârii Guvernului nr. 525/1996 pentru aprobarea Regulamentului General de Urbanism, republicată;
- Hotărârii C.G.M.B. nr. 269/21.12.2000 privind aprobarea Planului Urbanistic General, cu modificările și completările ulterioare;

Cu respectarea prevederilor Legii nr. 52/2003 privind transparența decizională în administrația publică;

În temeiul prevederilor art. 36 alin. (2) lit. c), alin. (5) lit. c) și art. 45 alin. (2) lit. e) din Legea administrației publice locale nr. 215/2001, republicată, cu modificările și completările ulterioare;

CONSILIUL GENERAL AL MUNICIPIULUI BUCUREȘTI
HOTĂRĂȘTE:

Art.1 Se aprobă Planul Urbanistic Zonal – Str. Maxim Gorki nr. 28-30, sector 1 pentru o suprafață de teren $S=650,51$ mp. teren proprietate persoană fizică.

Terenul se încadrează în documentația de urbanism PUZ Zone Protejate aprobat prin Hotărârea CGMB nr. 279/2000 – Zona Protejată nr. 57 – Parcelarea Monnet.

Indicatori urbanistici reglementați: POTmax=40%; CUTmax=2,5; Hmax=13 m.

Condiții de construire aprobate:

Funcțiuni: locuire;

Indicatori urbanistici aprobați:

POTmax=56,80%; CUTmax=3; Rmaxh=S+P+4E

Art. 2 Prezenta documentație reprezintă regulament de urbanism și nu dă dreptul la construire.

Art. 3 Perioada de valabilitate a prezentei documentații de urbanism este de 5(cinci) ani .

Art. 4 Direcțiile din cadrul aparatului de specialitate al Primarului General al Municipiului București vor aduce la îndeplinire prevederile prezentei hotărâri.

Această hotărâre a fost adoptată în ședința a Consiliului General al Municipiului București din data de

PREȘEDINTE DE ȘEDINȚĂ

SECRETAR GENERAL
AL MUNICIPIULUI BUCUREȘTI
TUDOR TOMA

București,
Nr.

PRIMAR GENERAL

Etaj: 1, cam. 101

tel.: 305 55 89; 305 55 90; 305 55 00 int. 1101

fax: 312 00 30

e-mail: primar@bucuresti-primaria.ro



SMC certifi cat ISO 9001 : 2000



SMM certifi cat ISO14001 : 2004

Primăria Municipiului București

EXPUNERE DE MOTIVE privind aprobarea Planului Urbanistic Zonal STR. MAXIM GORKI NR. 28-30, SECTOR 1

Legea nr. 453/2001, pentru modificarea si completarea Legii nr. 50/1991 privind autorizarea executarii lucrarilor de constructii si unele masuri pentru realizarea locuintelor stipuleaza obligatia administratiei publice locale de a elibera certificate de urbanism si autorizatii de construire pe baza documentatiilor de urbanism si amenajarea teritoriului, aprobate dupa cum urmeaza :

- pentru terenuri amplasate in localități, pe baza planurilor urbanistice (PUZ, PUD) aprobate și a regulamentelor aferente acestora .

- Conform "PUZ ZONE PROTEJATE" aprobat prin HCGMB nr. 279/2000 – Zona Protejata nr. 57 – PARCELAREA MONNET.

Indicatori urbanistici reglementati : POTmax=40%; CUTmax=2,5; Hmax=13m.

Funcțiuni avizate CTATU-PMB : locuire.

Indicatori urbanistici avizati CTATU-PMB :

POTmax=56,80% ; CUTmax=3; Rmaxh=S+P+4E.

Planul Urbanistic Zonal, având avizul Comisiei Tehnice Amenajarea Teritoriului si Urbanism - PMB și alte avize solicitate conform prevederilor legale in vigoare, conform prevederilor art. 45- alin. 2-lit. e, art. 36-alin. 2-lit. c si art. 36-alin. 5-lit. c din Legea administrației publice locale nr. 215/2001, republicată, se supune dezbaterii Consiliului General al Municipiului București .

In scopul de mai sus, prezentam spre dezbateri alaturatul proiect de hotarare .

PRIMAR GENERAL,

Prof. Dr. SORIN MIRCEA OPRESCU



**DIRECȚIA URBANISM ȘI
AMENAJAREA TERITORIULUI**

etaj: 2, cam. 203

tel.: 305 55 68; 305 55 00 înt. 1203

fax: 305 55 68

e-mail: urbanism@bucuresti-primaria.ro



SMC certifica ISO 9001 - 2000



SMM certifica ISO 14001 - 2004

Primăria Municipiului București

Direcția Generală de Dezvoltare, Investiții și Planificare Urbană

RAPORT

privind aprobarea Planului Urbanistic Zonal STR. MAXIM GORKI NR. 28-30, SECTOR 1

Legea nr. 453/2001, pentru modificarea și completarea Legii nr. 50/1991 privind autorizarea executării lucrărilor de construcții și unele măsuri pentru realizarea locuințelor stipulează obligația administrației publice locale de a elibera certificate de urbanism și autorizații de construire pe baza documentațiilor de urbanism și amenajarea teritoriului, aprobate după cum urmează :

- pentru terenuri amplasate în localități, pe baza planurilor urbanistice (PUZ, PUD) aprobate și a regulamentelor aferente acestora .

- Conform "PUZ ZONE PROTEJATE" aprobat prin HCGMB nr. 279/2000 – Zona Protejată nr. 57 – PARCELAREA MONNET.

Indicatori urbanistici reglementați : POT_{max}=40%; CUT_{max}=2,5; H_{max}=13m.

Funcțiuni avizate CTATU-PMB : locuire.

Indicatori urbanistici avizați CTATU-PMB : POT_{max}=56,80% ; CUT_{max}=3; R_{maxh}=S+P+4E.

Planul Urbanistic Zonal, având avizul Comisiei Tehnice Amenajarea Teritoriului și Urbanism - PMB și alte avize solicitate conform prevederilor legale în vigoare, conform prevederilor art. 45- alin. 2-lit. e, art. 36-alin. 2-lit. c și art. 36-alin. 5-lit. c din Legea administrației publice locale nr. 215/2001, republicată, se supune dezbaterii Consiliului General al Municipiului București .

Certificăm faptul că documentația prezentată spre dezbateri C.G.M.B. conține toate avizele solicitate prin Avizul de urbanism nr. 1/5/03.10.2008.

Arhitect Șef al municipiului București,

Arh. Gheorghe Patrascu



Primăria Municipiului București

Direcția Generală de Dezvoltare, Investiții și Planificare Urbană

B-dul Regina Elisabeta 47, sector 5, București, România
Tel.: 305 55 20; tel. centrală: 305 55 00 int. 1125; fax: 305 55 10
<http://www.bucuresti-primaria.ro>



SMC certifiat ISO 9001 : 2000



SMM certifiat ISO14001 : 2004

Direcția Urbanism și Amenajarea Teritoriului

Nr. 761359/13.10.2008

AVIZ DE URBANISM nr. 1/5/03.10.2008 PUZ – STR. MAXIM GORKI NR. 28-30, SECTOR 1

BENEFICIAR: D-NA IORDACHE EUGENIA

ELABORATOR: SC DACOMEX TRADE SRL

SUPRAFAȚA STUDIATĂ prin PUZ: S – 650,51 mp teren proprietate persoană fizică.

AMPLASARE, DELIMITARE STUDIU: terenul este situat în partea de Nord a Municipiului București, într-o zonă rezidențială deservită de artere majore în trama stradală orașenească – B-dul Primăverii – str. Jean Monnet – str. Maxim Gorki, sector 1.

PREVEDERI PUG/PUZ APROBATE ANTERIOR: PUZ ZONE PROTEJATE aprobat prin H.C.G.M.B. nr. 279/2000 – Zona Protejată nr. 57 – PARCELAREA MONNET.

Indicatori urbanistici : POT_{max} =40%; CUT_{max} =2,5; H_{max}-13m.

SE AVIZEAZĂ PLANUL URBANISTIC ZONAL, CONFIGURATIA EDIFICABILULUI ȘI INDICATORII URBANISTICI CONFORM PLANULUI DE REGLEMENTĂRI VIZAT SPRE NESCHIMBARE ȘI ANEXEI DE PE VERSO

FUNCȚIUNI AVIZATE : locuire .

INDICATORI URBANISTICI AVIZAȚI: POT_{max}=56,80%; CUT_{max}=3; R_{maxh}=S+P+4E.

CIRCULAȚII, ACCESE: parcare și gararea autovehiculelor și profilul transversal al circulațiilor propuse vor respecta Normele privind asigurarea numărului minim de locuri de parcare pentru noile construcții și amenajări autorizate pe teritoriul Municipiului București și a prospectelor necesare unei corecte funcționări a arterelor de circulație aprobate prin HCGMB nr: 66/2006.

ACORDURI, AVIZE NECESARE PENTRU APROBARE: Aviz M.C.C. – D.C.C.P.C.N.-M.B., Aviz de la Comisia de coordonări lucrări edilitare -PMB, Aviz de la Agenția Regională pentru Protecția Mediului București, Aviz de la Ministerul Dezvoltării, Lucrărilor Publice și Locuinței, Aviz de la Comisia Tehnică de Circulație – PMB, alte avize conform legislației în vigoare.

* Elaboratorul și beneficiarul documentației de urbanism răspund pentru exactitatea datelor și veridicitatea înscrisurilor cuprinse în documentația de urbanism ce a stat la baza emiterii avizului.

* La nivel de A.C. se vor respecta prevederile O.M.T.C.T. nr. 1730/21.09.2006.

Prezentul aviz modifică și completează prevederile documentațiilor de urbanism avizate anterior, este valabil 5 (cinci) ani și poate fi folosit numai după aprobarea documentației de urbanism.

Certificatul de urbanism se va elibera respectând datele tehnice solicitate prin acest aviz.

Șef serviciu,
ing. Ioana Balaurea

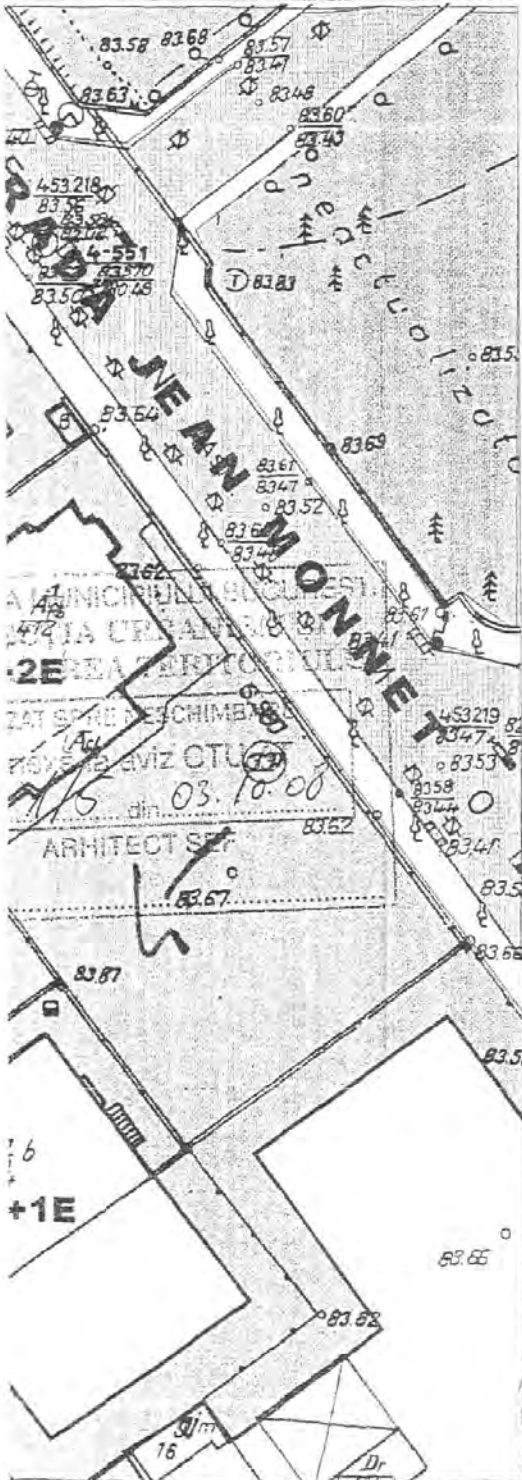
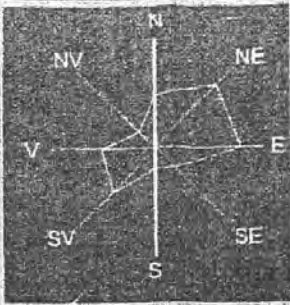
Întocmit,
ing. Victor Manea

ARHITECT ȘEF AL MUNICIPIULUI BUCUREȘTI
ARH. GHEORGHE PATRASCU

FPS-21-01/6

ANEXA LA AVIZUL DE URBANISM

- Se interzice ocuparea, rezervarea, închirierea locurilor de parcare sau orice altă formă de servitute în dauna domeniului public, reprezentat în principal de trotuare, străzi sau fâșii plantate.
- H max. reprezintă cota ultimului element construit sau instalat (de ex. chillere, copertine).
- Retragerile fata de limitele laterale si de fund de lot - reprezintă perimetrul maxim al construcțiilor inclusiv balcoane, terase, bowindowuri.
- POT - conform prevederilor Ordonantei de Guvern nr. 27/27.08.2008.
- CUT – conform prevederilor Ordonantei de Guvern nr. 27/27.08.2008.
- Etaj retras - se dimensionează la max. 60% din suprafața edificabilă cu condiția unor retrageri minime pe tot perimetrul de 2 m. cu excepția calcanelor precum și cu condiția alinierii la retragerea construcției vecine adiacente. Se interzice suplimentarea suprafețelor construite pentru realizarea etajelor tehnice sau a altor funcțiuni conexe în afara celor cuprinse în calculul CUT și Hmax.
- Se interzice mansardarea construcțiilor proiectate inițial cu acoperire în terasă, precum și modificarea pantelor acoperișurilor existente, în afara studiilor special avizate de CTUAT.
- Autorizarea împrejmuirilor este permisă numai pe noile aliniamente stabilite prin PUZ.
- Nerespectarea condițiilor menționate mai sus atrage nulitatea absolută a avizului de urbanism.



LEGENDA

- LIMITA PUZ
- LIMITA TEREN CARE A GENERAT PUZ
- LOCUINTE EXISTENTE
- DOTARE (HOTEL)
- EDIFICABIL PROPUZ
- SPATII VERZI
- CIRCULATII CAROSABILE

INDICATORI URBANISTICI

S teren=650,51mp
 S constr=370,0mp
 S desf=1960mp
 S sp.verzi=280,5mp(43,1%)
 S carosabil=10,0mp
 POT=56,8%

CUT=3
 Rh=S+P+4E(20m)



S.C. DACOMEX-TRADE			Beneficiar:	IORDACHE EUGENIA	Proiect nr. 33/2008
SPECIFICATIE	NUME	SEMNATURA	Scara: 1/500	Titlu proiect:	Faza: P.U.Z.
SEF PROIECT	ARH. D. MIHAIL			P.U.Z. -STR. MAXIM GORKI Nr. 28-30, Sector 1 IMOBIL DE LOCUINTE	
PROIECTAT	C.ARH. C. DULGHERU		Data: 2008	Titlu clasa:	
DESEMAT	C.ARH. C. DULGHERU			REGLEMENTARI URBANISTICE	Plansa nr.:11



România

**MINISTERUL DEZVOLTĂRII,
LUCRĂRILOR PUBLICE ȘI
LOCUIŢELOR**
Direcția Generală Dezvoltare
Teritorială

Nr. 125.129/DGDT/19.12.2008

București, bd. Dinicu Golescu nr. 38 , sector 1
Telefon/fax : 0372.114.521

Către,

IORDACHE EUGENIA

B-dul Unirii nr. 59, bl. F2, sc.3, et. 1, ap. 57, sector 2, București

AVIZ nr. 255 / 2008

Denumire: „P.U.Z. – Locuințe - Str. MAXIM GORKI nr. 28 - 30” sector 1, București
Proiectant: S.C. DACOMEX TRADE S.R.L.
Beneficiar: IORDACHE EUGENIA

Constatând că documentația a fost elaborată în conformitate cu prevederile Legii 350/2001 privind amenajarea teritoriului și urbanismul, modificată și completată cu Legea nr. 289/2006.

Hotărârii Guvernului nr. 525/1999 privind aprobarea Regulamentului general de urbanism,

Ordinului Ministerului Lucrărilor Publice și Amenajării Teritoriului nr. 91/1991 privind procedura de autorizare și conținutul documentațiilor prevăzute de Legea 50/ 1991 cu modificările ulterioare și normele metodologice de aplicare nr.1430/2005,

Ordinului comun M.L.P.T.L. nr. 6/ 2003 și MAP nr.139/2003

Ministerul Dezvoltării, Lucrărilor Publice și Locuințelor

emite următorul

AVIZ

„P.U.Z. – Locuințe - Str. MAXIM GORKI nr. 28 - 30” sector 1, București
cu condițiile pe verso

DIRECTOR GENERAL ADJUNCT

Anca Ileana GINAVAR

Înainte de aprobarea documentației de către Consiliul local, acesta are obligația de a verifica modul în care au fost preluate în documentație condițiile impuse prin avize.

CONDIȚII :

1. Indicatori urbanistici:

- POT max. = 56,8 %, CUTmax.= 3 mp. ADC/mp teren,
- Rh.max. = S + P + 4E

2. – Conform P.U.Z. zone construite protejate în municipiul București, zona nr. 57 – PARCELAREA MONNET – "arhitectura noilor clădiri va respecta caracterul arhitectural general al zonei, înscriindu-se, înainte de toate, în scara definită de clădirile existente.

- se interzic suprafețe vitrate de mari dimensiuni (perete cortină), imitațiile de materiale sau utilizarea improprie a materialelor (placaje ceramice sau suprafețe metalice strălucitoare), utilizarea culorilor stridente", se recomandă deci o volumetrie și o arhitectură a fațadelor care să fie în armonie cu clădirile clăturate și să respecte caracterul arhitectural al zonei.

3. Circulațiile, accesele și parcările vor respecta prevederile H.C.G.M.B. nr.66/2006, iar gararea/parcarea se vor asigura exclusiv în incinta proprietății.

**DIRECȚIA GENERALĂ
DEZVOLTARE TERITORIALĂ**

CONSILIER SUPERIOR

CASANDRA ROȘU



ROMÂNIA
MINISTERUL CULTURII ȘI CULTELOR

**DIRECȚIA PENTRU CULTURĂ, CULTE ȘI PATRIMONIU
CULTURAL NAȚIONAL A MUNICIPIULUI BUCUREȘTI**

Str. Sfântul Stefan, nr. 3, sector 2 – tel 323.26.11

Nr. 1401 SMI/ 12.12.2008

Catre, **Eugenia IORDACHE**

Spre stiinta, Primaria Municipiului Bucuresti, Serviciul de Urbanism
Directia Monumentelor Istorice, Ministerul Culturii si Cultelor

AVIZ NR. 1409 /Z/ 12.12.2008

Amplasare imobil

Bucuresti, str. Maxim Gorki, nr. 28-30, sector 1

Imobilul: str. Maxim Gorki, nr. 28-30
Localitatea: Bucuresti, sector 1
Zona protejata nr. 57 conform H.C.G.M.B. 279/2000
Proiect: Amplasarea imobil
Faza: P.U.Z.
Proiectant: arh. D.C. MIHAIL
Beneficiar: **Eugenia IORDACHE**

Documentatia contine piese scrise: cerere de inaintare, acte de proprietate, memoriu de urbanism, aviz de urbanism, piese desenate – plan cadastral: 1/500, 1/2000, proiect faza P.U.Z. si montaj fotografic.

Documentatia propune amplasare unui imobil S+P+4E in limita parametrilor urbanistici POT = 56,8% si CUT = 3.

In urma analizarii documentatiei se acorda:

AVIZ FAVORABIL

Pentru documentatia prezentata.

Prezentul aviz este valabil cu 1 plansa anexa vizata spre neschimbare

Director
Stefan DAMIAN



Consilier,

Ileana Kisilewicz
Arh. Ileana KISILEWICZ



AGENȚIA REGIONALĂ PENTRU PROTECȚIA MEDIULUI BUCUREȘTI

Nr. 1589/126/15.05.2009

DECIZIA
ETAPEI DE INCADRARE

a Planului Urbanistic Zonal – Imobil de locuinte S+P+4E, str. Maxim Gorki, nr. 28-30, sector 1, Bucuresti

Ca urmare a notificării adresate de d-na **Iordache Eugenia** cu domiciliul în București, sector 2, b-dul Unirii, nr. 59, bl. F2, sc. 3, ap. 57, înregistrată la ARPM București cu nr. 1589/126/31.03.09 și a completărilor ulterioare înregistrate cu nr. 2314/13.05.09,

în urma analizării documentelor transmise și a verificării.

în urma parcurgerii etapei de încadrare,

în baza HG nr. 57/2009 privind organizarea și funcționarea Ministerului Mediului și a OUG nr. 195/2005 privind protecția mediului, aprobată și modificată prin Legea nr. 265/2006, modificată și completată de OUG nr. 114/2007 și OUG nr. 164/2008 și în conformitate cu Art. 13 din HG nr. 1076/2004 privind stabilirea procedurii de realizare a evaluării de mediu pentru planuri și programe,

Planului Urbanistic Zonal – Imobil de locuinte S+P+4E, str. Maxim Gorki, nr. 28-30, sector 1, Bucuresti, nu necesită evaluare de mediu, urmând să fie supus procedurii de adoptare fără aviz de mediu.

Planul Urbanistic Zonal prevede soluționarea și reglementarea din punct de vedere urbanistic a arealului în suprafața de 650,51 mp, proprietate privată (conform Aviz de Urbanism nr. 1/5/03.10.2008 emis de Primăria Municipiului București).

Obiectivul lucrării îl constituie realizarea unui imobil de apartamente cu regim de înălțime $R_{maxH}=S+P+4E$ (nivele).

Obiectivul propus de prezentul PUZ se va realiza cu respectarea tuturor condițiilor impuse prin avizele tehnice de specialitate emise de instituțiile competente, conform legii.

Suprafata de spatii verzi, in procent de min. 35,1% din suprafata terenului care a generat PUZ, va fi amenajata si intretinuta. Se vor pastra arborii existenti pe perimetrul terenului.

Parcarea si gararea autovehiculelor se va face cu respectarea normelor specifice, aprobate prin HCGMB nr. 66/2006.


Se vor respecta prevederile PUG referitoare la utilizari interzise.

Motivele care au stat la baza luarii deciziei au fost urmatoarele:

- planul urbanistic zonal analizat nu are efecte semnificative asupra mediului;
- opiniile exprimate, pe baza criteriilor relevante prevazute in Anexa nr.1 la HG nr. 1076/2004, de membrii Comitetului Special Constituit in cadrul sedintei din data de 12.03.2009;
- lipsa comentariilor din partea publicului, ca urmare a celor 3 anunturi publice privind initierea procesului de elaborare a Planului Urbanistic Zonal.

Elaboratorul si beneficiarul documentatiei de urbanism raspund pentru exactitatea si veridicitatea datelor si inscrisurilor cuprinse in documentatia de urbanism ce a stat la baza emiterii prezentei.

DIRECTOR EXECUTIV,
Chim. Simona Mihaela Saceanu



SEF SERVICIU AUTORIZARE SI
CONTROLUL CONFORMARII,
Ing. Roxana Costache

INTOCMIT,
Ing. Corneliu Saveanu





Primăria Municipiului București

Directia Generală de Dezvoltare, Investiții și Planificare Urbană

B-dul Regina Elisabeta 47, sector 5, București, România
Tel.: 305 55 20; tel. centrală: 305 55 00 int. 1125; fax: 305 55 10
<http://www.bucuresti-primaria.ro>



SVC certifica ISO 9001 : 2000



SMM certifica ISO 14001 : 2004

Directia Urbanism și Amenajarea Teritoriului

Nr. 782740/ 25.11.2008

AVIZ DE PRECOORDONARE REȚELE

IORDACHE EUGENIA, cu domiciliul/sediul în municipiul București, prezintă spre avizare documentația de preordonare a P.U.Z. - ului „STR. MAXIM GORKI NR. 28 - 30, SECTOR 1, BUCUREȘTI”

În conformitate cu Dispoziția Primarului General nr. 433/1996, ținând cont ca amplasamentul propus se află în zonă bine structurată, se avizează favorabil din punct de vedere al rețelelor edilitare documentația de urbanism menționată mai sus, cu condițiile:

- se vor respecta memoriul și planul de reglementări din documentație.

Se anexează planul de reglementări.

ĂRHITECT ȘEF AL
MUNICIPIULUI BUCUREȘTI

GHEORGHE PATRASCU

COORDONATOR COMPARTIMENT,
COMPARTIMENTUL ECHIPARE
TEHNICO EDILITARA

Ing. Andrei Zaharescu

Întocmit:

Ing. Camelia Popa

FPS-21-02/6



Primăria Municipiului București

Direcția Generală Infrastructură și Servicii Publice

B-dul Regina Elisabeta 47, sector 5, București, România
Tel/fax: 305 55 35; tel.centrală : 305 55 00, int. 1252
<http://www.bucuresti-primaria.ro>



Direcția Transporturi, Drumuri, Sistemizarea Circulației

Nr. 4411 / 11.11.2008
nov1345

4411 / 11.11.2008

Către

D-na EUGENIA IORDACHE

În ședința Comisiei Tehnice de Circulație din data de 13.11.2008 s-a dat acordul de principiu, din punct de vedere tehnic al circulației rutiere, pentru documentația, « P.U.Z. - privind realizarea unui imobil cu destinația de locuințe, în regim de înălțime P+4E, pe terenul proprietarului particulară situat în str. Maxim Gorki nr.28 - 30 », conform avizului de urbanism nr. 1/5, eliberat de D.U.A.T., cu nr, 761359 și planurilor anexate, cu asigurarea unui număr de locuri de parcare în incintă în conformitate cu H.C.G.M.B. nr. 66/2006 .

Pentru avizul comisiei veți reveni după obținerea certificatului de urbanism la următoarea fază de proiectare, faza P.A.C.

DIRECTOR EXECUTIV

Ion DEDEA



ANUNȚ

În conformitate cu prevederile Legii nr. 52/2003 se aduce la cunoștință publică următoarele proiecte de acte normative :

1. Proiectul de hotărâre privind aprobarea Planului Urbanistic Zonal – PUZ – Bd. Iuliu Maniu nr. 141, sector 6;
2. Proiectul de hotărâre privind aprobarea Planului Urbanistic Zonal – PUZ – Str. Maxim Gorki nr. 28-30, sector 1;
3. Proiectul de hotărâre privind aprobarea Planului Urbanistic Zonal – PUZ – Str. Crivatului nr. 23, sector 3,
4. Proiectul de hotărâre privind aprobarea Planului Urbanistic Zonal – PUZ – Str. Alexandru Constantinescu nr. 11-13, sector 1;
5. Proiectul de hotărâre privind aprobarea Planului Urbanistic Zonal – PUZ – Bd. Dinicu Golescu nr. 5, sector 1;
6. Proiectul de hotărâre privind aprobarea Planului Urbanistic Zonal – PUZ – Bd. Mărăști nr. 8, sector 1;
7. Proiectul de hotărâre privind aprobarea Planului Urbanistic Zonal – PUZ – Drumul Dealul Leului, Tarla 272, sector 4;
8. Proiectul de hotărâre privind aprobarea Planului Urbanistic Zonal – PUZ – Str. Georges Bizet nr 10, sector 2;
9. Proiectul de hotărâre privind aprobarea Planului Urbanistic Zonal – PUZ – Șos. Gheorghe Ionescu Sisești nr. 40 - 42, sector 1;
10. Proiectul de hotărâre privind aprobarea Planului Urbanistic Zonal – PUZ – Șos. Gheorghe Ionescu Sisești nr. 67 -69, sector 1;
11. Proiectul de hotărâre privind aprobarea Planului Urbanistic Zonal – PUZ – Bd. Primăverii nr. 55, sector 1;
12. Proiectul de hotărâre privind aprobarea Planului Urbanistic Zonal – PUZ – Str. Calea Văcărești nr. 295 - 303, sector 4;
13. Proiectul de hotărâre privind aprobarea Planului Urbanistic Zonal – PUZ – Str. George Georgescu nr. 37 -39, sector 4.

Proiectul de act normativ, mai sus amintit, cu documentația de bază poate fi consultat:

- pe site-ul P.M.B. – www.pmb.ro
- la sediul PMB, B-dul Regina Elisabeta nr. 47, sector 5 (panou afișaj)
- la Centrul de Informare, B-dul Regina Elisabeta nr. 16, sector 5

Proiectele de acte normative se pot obține în copie, pe bază de cerere depusă la Centrul de Informare.

În conformitate cu prevederile art. 6, alin. 4 din Legea 52/2003 până la data de **04.09.2009** se pot trimite în scris, propuneri, sugestii, opinii cu valoare de recomandare privind proiectele de acte normative supuse dezbaterii publice

PRIMĂRIA MUNICIPIULUI BUCUREȘTI

Secretar General

Direcția Asistență Tehnică și Juridică a CGMB

Propunerile, sugestiile, opiniile privind proiectele de acte normative, se vor transmite:

- prin site-ul www.pmb.ro;

- prin poștă pe adresa P.M.B. – B-dul Regina Elisabeta nr. 47, sector 5 –

Direcția Asistență Tehnică și Juridică a C.G.M.B.;

- depuse la Centrul de Informare – P.M.B.;

- B-dul Regina Elisabeta nr. 16, sector 5,

Materialele transmise vor purta mențiunea:

„Recomandare la proiect de act normativ”

P.M.B.
București
astăzi 20.08.2009

