



# PUNCTUL NR. 36



## Consiliul General al Municipiului București

---

### HOTĂRÂRE privind aprobarea Planului Urbanistic Zonal STR. MENUETULUI NR. 4, SECTOR 1

Având în vedere Expunerea de motive a Primarului General al Municipiului București și Raportul de specialitate al Direcției de Urbanism și Amenajarea Teritoriului;

Văzând raportul Comisiei de Urbanism și Amenajarea Teritoriului și avizul Comisiei Juridice și de Disciplină din cadrul Consiliului General al Municipiului București:

Luând în considerare documentele obținute de la :

- Comisia Tehnică de Urbanism și Amenajarea Teritoriului CTUAT - DUAT a PMB : Aviz de urbanism nr. 20/1/11/16.05.2007;
- Ministerul Dezvoltării, Lucrărilor Publice și Locuinței : Aviz nr. 5/2008;
- M.C.C.-Direcția pentru Cultură, Culte, Patrimoniu Cultural Național a Municipiului București: Aviz nr. 1319/Z/2007;
- Agenția Regională pentru Protecția Mediului București: Adresa nr. 4975/396/2007;
- Comisia de coordonare rețele a PMB: Aviz nr. 705145/2008;
- Comisia Tehnică de Circulație : Acord de principiu nr. 659353/13886/2007;

În conformitate cu prevederile :

- Legii nr. 50/1991 privind autorizarea executării lucrărilor de construcții, republicată cu modificările și completările ulterioare;
- Legii nr. 350/2001 privind amenajarea teritoriului și urbanismul, cu modificările și completările ulterioare
- Hotărârii Guvernului nr. 525/1996 pentru aprobarea Regulamentului General de Urbanism, republicată
- PUG – Municipiul București aprobat prin HCGMB nr. 269/21.12.2000, cu modificările și completările ulterioare
- Legii nr. 52/2003, privind transparența decizională în administrația publică;

În temeiul prevederilor art. 36 alin. (2) lit. c), art. 36 alin. (5) lit. c) și art 45 alin. (2) lit. e) din Legea administrației publice locale nr. 215/2001, republicată, cu modificările și completările ulterioare

CONSILIUL GENERAL AL MUNICIPIULUI BUCUREȘTI  
HOTĂRĂȘTE:

Art. 1: Se aprobă Planul Urbanistic Zonal " STR. MENUETULUI NR. 4, SECTOR 1"- pentru o suprafață de teren  $S=600,00$  mp proprietate persoane fizice.

Conform PUG București aprobat prin HCGMB nr. 269/2000, amplasamentul se încadrează în Zona L1a – zonă destinată locuințelor individuale.

Indicatori urbanistici :  $POT_{max} = 45\%$ ;  $CUT_{max} = 1,3$ ;  $R_{maxh} = P+2E$ .

Imobilul a fost autorizat conform A.C. nr. 610/59M/23521/2005 eliberată de Primăria Sector 1 – S+P+1E+2D+Pod – în baza doc. de urbanism "Modif.PUZ- P-ța Presei Libere-Miorița-revizuit, sector 1" aprobat prin H.C.G.M.B. nr. 131/2005 -  $POT_{max} = 60\%$ ;  $CUT_{max} = 2,5$  -  $H_{max} = 16$  m

Condiții de construire aprobate :

INDICATORI URBANISTICI :  $POT_{max} = 60\%$ ,  $CUT_{max} = 3$ ;

$R_{maxH} = P+4E$  -  $H_{max} = 17$  m.

FUNȚIUNI : locuire .

Art. 2 Prezenta documentație reprezintă regulament de urbanism și nu dă dreptul la construire.

Art. 3 Se abrogă toate prevederile contrare cuprinse în proiectele urbanistice anterior aprobate.

Art. 4 Perioada de valabilitate a prezentei documentații de urbanism este de 5(cinci) ani .

Art. 5. Direcțiile din cadrul aparatului de specialitate al Primarului General al Municipiului București, vor aduce la îndeplinire prevederile prezentei hotărâri

*Această hotărâre a fost adoptată în ședința ... a Consiliului General al Municipiului București din data de ...*

PREȘEDINTE DE ȘEDINȚĂ

SECRETAR GENERAL  
AL MUNICIPIULUI BUCUREȘTI

TUDOR TOMA

PRIMAR GENERAL

Etaj: 1, cam. 101

tel.: 305 55 89; 305 55 90; 305 55 00 int. 1101

fax: 312 00 30

e-mail: primar@bucuresti-primaria.ro



SMC certificat ISO 9001 : 2000



SMM certificat ISO14001 : 2004

## Primăria Municipiului București

### EXPUNERE DE MOTIVE privind aprobarea Planului Urbanistic Zonal STR. MENUETULUI NR. 4, SECTOR 1

Legea nr. 453/2001, pentru modificarea si completarea Legii nr. 50/1991 privind autorizarea executarii lucrarilor de constructii si unele masuri pentru realizarea locuintelor stipuleaza obligatia administratiei publice locale de a elibera certificate de urbanism si autorizatii de construire pe baza documentatiilor de urbanism si amenajarea teritoriului, aprobate dupa cum urmeaza :

- pentru terenuri amplasate in localitati, pe baza planurilor urbanistice (PUZ, PUD) aprobate si a regulamentelor aferente acestora .

- Conform PUG București aprobat prin HCGMB nr. 269/2000, amplasamentul se încadrează in Zona L1a – zonă destinată locuintelor individuale.

Indicatori urbanistici : POTmax =45%; CUTmax =1,3; Rmaxh-P+2E.

Imobilul a fost autorizat conform A.C. nr. 610/59M/23521/2005 eliberata de Primaria Sector 1 – S+P+1E+2D+Pod – in baza doc. de urbanism "Modif.PUZ- P-ta Presei Libere-Miorita-revizuit, sector 1" aprobat prin H.C.G.M.B. nr. 131/2005 - POTmax=60%; CUTmax=2,5 - Hmax=16 m

*Se propune intrarea in legalitate (conform PV nr. 277/2005 –PS1 si PVI nr. 2750/2006-P.M.B.) a imobilului construit S+P+4E – Hmax=17 m.*

**INDICATORI URBANISTICI AVIZAȚI CTUAT-PMB:** POTmax =60%, CUTmax =3.  
RmaxH =P+4E – Hmax-17 m

**FUNȚIUNI AVIZATE CTUAT-PMB :** locuire .

Planul Urbanistic Zonal, avand avizul Comisiei Tehnice de Urbanism ( CTUAT-PMB ) si alte avize solicitate conform prevederilor legale in vigoare, conform prevederilor art. 45 alin. 2, lit. e, art. 36 alin. 2 lit. c si art. 36 alin. 5 lit. c din Legea administratiei publice locale nr. 215/2001, republicata, se supune dezbaterii Consiliului General al Municipiului .

**In scopul de mai sus, prezentam spre dezbateri alaturatul proiect de hotarare .**

PRIMAR GENERAL,

Prof. Dr. SORIN MIRCEA OPRESCU



DIRECȚIA URBANISM ȘI AMENAJAREA  
TERITORIULUI  
etaj: 2, cam. 203  
tel.: 305 55 68; 305 55 00 int. 1203  
fax: 305 55 68  
e-mail: urbanism@bucuresti-primaria.ro



## Primăria Municipiului București

Direcția Generală de Dezvoltare, Investiții și Planificare Urbană

### RAPORT privind aprobarea Planului Urbanistic Zonal STR. MENUETULUI NR. 4, SECTOR 1

Legea nr. 453/2001, pentru modificarea și completarea Legii nr. 50/1991 privind autorizarea executării lucrărilor de construcții și unele măsuri pentru realizarea locuințelor stipulează obligația administrației publice locale de a elibera certificate de urbanism și autorizații de construire pe baza documentațiilor de urbanism și amenajarea teritoriului, aprobate după cum urmează :

- pentru terenuri amplasate în localități, pe baza planurilor urbanistice (PUZ, PUD) aprobate și a regulamentelor aferente acestora .

- Conform PUG București aprobat prin HCGMB nr. 269/2000, amplasamentul se încadrează în Zona L1a – zonă destinată locuințelor individuale.

Indicatori urbanistici : POT<sub>max</sub> =45%; CUT<sub>max</sub> =1,3; R<sub>max</sub>h-P+2E.

Imobilul a fost autorizat conform A.C. nr. 610/59M/23521/2005 eliberată de Primăria Sector 1 – S+P+1E+2D+Pod – în baza doc. de urbanism "Modif.PUZ- P-ta Presei Libere-Miorita-revizuit, sector 1" aprobat prin H.C.G.M.B. nr. 131/2005 - POT<sub>max</sub>=60%; CUT<sub>max</sub>=2,5 - H<sub>max</sub>=16 m

*Se propune intrarea în legalitate (conform PV nr. 277/2005 –PS1 și PVI nr. 2750/2006-P.M.B.) a imobilului construit S+P+4E – H<sub>max</sub>=17 m.*

**INDICATORI URBANISTICI AVIZAȚI CTUAT-PMB:** POT<sub>max</sub> =60%, CUT<sub>max</sub> =3.  
R<sub>max</sub>H =P+4E – H<sub>max</sub>-17 m .

**FUNCȚIUNI AVIZATE CTUAT-PMB : locuire .**

Planul Urbanistic Zonal, având avizul Comisiei Tehnice de Urbanism ( CTUAT-PMB ) și alte avize solicitate conform prevederilor legale în vigoare, conform prevederilor art. 45 alin. 2, lit. e, art. 36 alin. 2 lit. c și art. 36 alin. 5 lit. c din Legea administrației publice locale nr. 215/2001, republicată, se supune dezbaterii și aprobării Consiliului General al Municipiului .

Certificăm faptul că documentația prezentată spre aprobare C.G.M.B. conține toate avizele solicitate prin Avizul de urbanism nr. 20/1/11/16.05.2007.

Arhitect șef al municipiului București,  
Arh. GHEORGHE PATRASCU



DIRECTIA URBANISM SI AMENAJAREA  
TERITORIULUI

etaj: 2, cam. 203

tel.: 305 55 68; 305 55 00 int. 1203

fax: 305 55 68

e-mail: urbanism@bucuresti-primaria.ro



SMC certificat ISO 9001 : 2000



SMM certificat ISO14001 : 2004

## Primăria Municipiului București

Nr. 600771/ind. SU/17.05.2007

### AVIZ DE URBANISM nr. 20/11/16.05.2007 PUZ – str. Menuetului nr. 4, sector 1

**Beneficiar :** D-na Udrescu Ana –Hrisi  
D-nul Udrescu Artur David  
D-nul Nicu Samuel

**Proiectant –** SC SARGES IMPEX SRL

Suprafata de teren ce a generat PUZ – S=600,00 mp - proprietate persoane fizice.

#### **Amplasare, delimitare studiu:**

- Conform PUG Bucuresti aprobat prin HCGMB nr. 269/2000, amplasamentul se incadreaza in Zona L1a – zona destinata locuintelor individuale si colective mici cu inaltime maxime de P+2 niveluri.

Indicatori urbanistici: POTmax=45%; CUTmax=1,3.

Imobilul a fost autorizat conform A.C. nr. 610/59M/23521/2005 eliberata de Primaria Sector 1 – S+P+1E+2D+Pod – in baza doc. de urbanism "Modif.PUZ- P-ta Presei Libere-Miorita-revizuit, sector 1" aprobat prin H.C.G.M.B. nr. 131/2005 - POTmax=60%; CUTmax=2,5 - Hmax=16 m

Se propune intrarea in legalitate (conform PV nr. 277/2005 –PS1 si PVI nr. 2750/2006-P.M.B.) a imobilului construit S+P+4E – Hmax=17 m.

**Se avizeaza: Planul Urbanistic Zonal**, configuratia edificabilului fiind conform plan de reglementari vizat spre neschimbare. Functiunea avizata –locuire.

**Indicatori urbanistici avizati:** POTmax=60 ; CUTmax=3; Rmaxh=P+4E  
Hmax=17 m

**Circulatii, accese:** parcare autoturismelor si circulatiile nou propuse vor respecta prevederile HCGMB nr. 66/2006 privind normele de asigurare a numarului minim de locuri de parcare pt. noile constructii si amenajari autorizate pe teritoriul municipiului Bucuresti si a prospectelor necesare unei corecte functionari a arterelor de circulatie.

**\* Elaboratorul si beneficiarul documentatiei de urbanism raspund pentru exactitatea si veridicitatea datelor si inscrierilor cuprinse in documentatia de urbanism ce a stat la baza emiterii avizului.**

**La nivel de A.C. se vor respecta prevederile O.M.T.C.T. nr. 1730/21.09.2006.**

**Acorduri, avize necesare pentru aprobare:**


- aviz de precoordonare retele, aviz de mediu, aviz M.D.L.P.L, avizul Comisiei Tehnice de Circulatie, alte avize conform legislatiei in vigoare.

Prezentul aviz modifica si completeaza prevederile documentatiilor de urbanism avizate anterior, este valabil 5 (cinci) ani si poate fi folosit numai dupa aprobarea documentatiei de urbanism.

Certificatul de urbanism se va elibera respectand datele tehnice solicitate prin acest aviz.

Sef serviciu,  
Ing . IOANA BALAUREA

ARHITECT SEF AL MUNICIPIULUI BUCURESTI  
Arh . ADRIAN BOLD

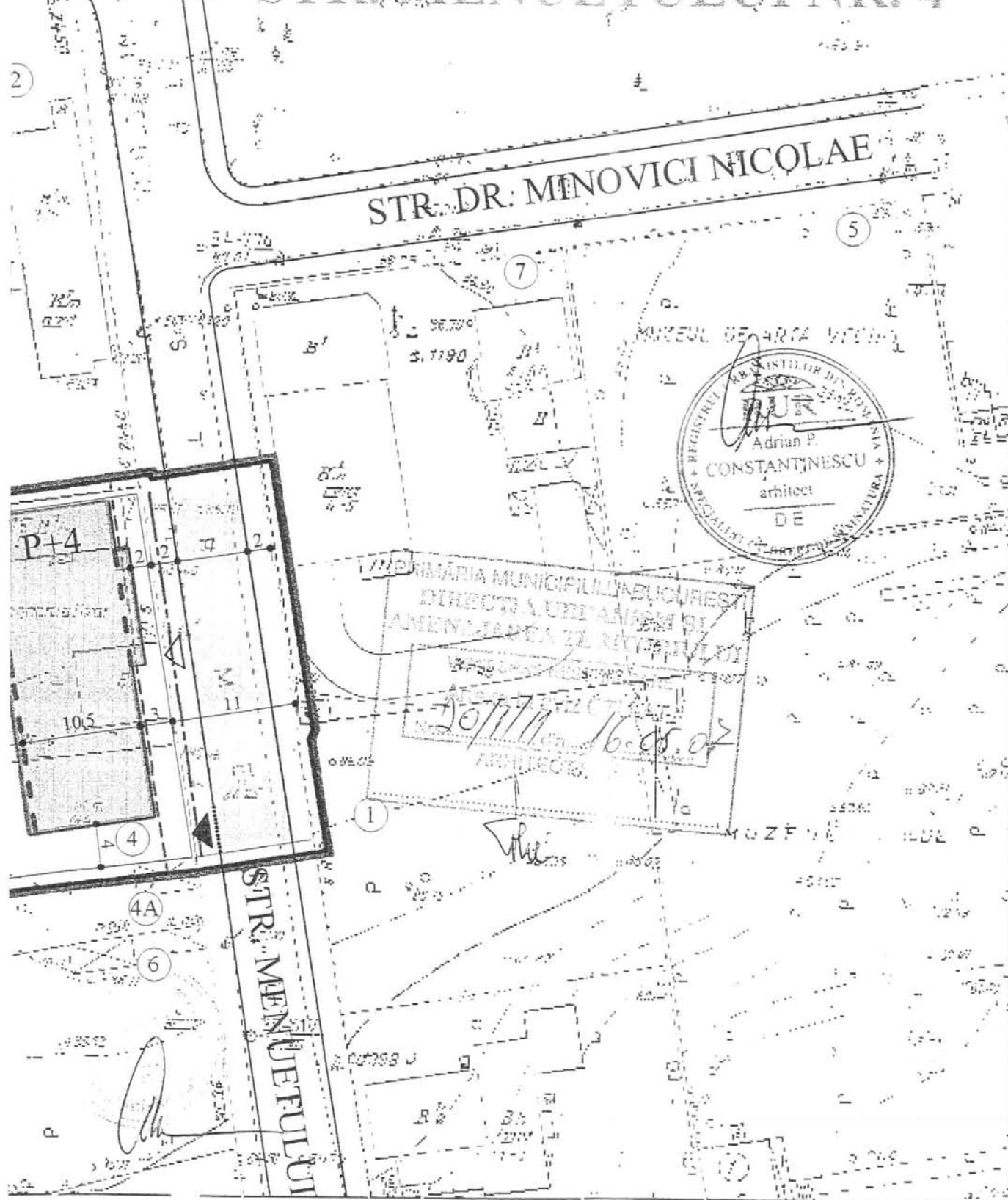


Referent,  
ing. VICTOR MANEA



FPS-21-01/6

AVIZ CONSULTATIV – ORDIN nr. 22/2007 - Comisia Tehnica de Urbanism si Amenajarea Teritoriului:  
arh.Doina Cristea, arh. Alexandru Beldiman, arh. Dan Marin, arh. Constantin Enache, arh. Serban Sturdza,  
arh. Dorin Stefan, arh. Viorel Hurduc

# PUZ MODIFICATOR "STR. MENUETULUI NR. 4"



PRIMĂRIA MUNICIPIULUI BUCUREȘTI  
 DIRECTIA URBANISMULUI SI  
 AMENAJAREA TERITORIULUI  
 16.05.07  
 ARHITECT

<b>S.C. SARGES IMPEX S.R.L.</b> J 40 / 28541 / 1992		IMOBIL DE LOCUINȚE S+P+4E București, str. Menuetului nr.4, sector 1 Beneficiari: Udrescu Artur David și Nicu Samuel	Proiect nr. 40/2006 (PUZ)
Proiectat: arh. Adrian Constantinescu		Scara: 1 : 500 iun. 2006	<b>PLAN REGLEMENTĂRI</b>
Desenat: arh. Adrian Constantinescu		<b>8</b>	



România

**MINISTERUL DEZVOLTĂRII,  
LUCRĂRILOR PUBLICE ȘI  
LOCUIŢELOR**  
Direcția Generală Dezvoltare  
Teritorială

Nr. 38.254/DGDT/26.02.2008

București, bd. Dinicu Golescu nr. 38, sector 1  
Telefon/fax : 0372.114.521

Către,

**S.C. SARGES IMPEX S.R.L.**  
Str. Maltopol nr. 10, sector 1, Bucuresti

**AVIZ nr. 5 / 2008**

Denumire: „P.U.Z. – Locuințe - Str. MENUETULUI nr. 4” sector 1, București  
Proiectant: S.C. SARGES IMPEX S.R.L.  
Beneficiar: UDRESCU ANA, UDRESCU ARTUR DAVID, NICU SAMUEL

Constatând că documentația a fost elaborată în conformitate cu prevederile Legii 350/2001 privind amenajarea teritoriului și urbanismul, modificată și completată cu Legea nr. 289/2006.

Hotărârii Guvernului nr. 525/1996 privind aprobarea Regulamentului general de urbanism,

Ordinului Ministerului Lucrărilor Publice și Amenajării Teritoriului nr. 91/1991 privind procedura de autorizare și conținutul documentațiilor prevăzute de Legea 50/ 1991 cu modificările ulterioare și normele metodologice de aplicare nr.1430/2005,

Ordinului comun M.L.P.T.L. nr. 6/ 2003 și MAP nr.139/2003

**Ministerul Dezvoltării, Lucrărilor Publice și Locuințelor**

emite următorul

**AVIZ**

„P.U.Z. – Locuințe - Str. MENUETULUI nr. 4” sector 1, București  
cu condițiile și recomandările pe verso

**DIRECTOR GENERAL**

**Gheorghe PATRAȘCU**



Înainte de aprobarea documentației de către Consiliul local, acesta are obligația de a verifica modul în care au fost preluate în documentație condițiile impuse prin avize.

## CONDIȚII :

1. Conform avizului Ministerului Culturii și Cultelor – Direcția pentru Cultură, Culte și Patrimoniu Național a Municipiului București nr. 1319 /Z/02.11.2007.
2. Indicatori urbanistici:
  - POT max. = 60 %, CUTmax.= 3 mp. ADC/mp teren,
  - Rmax.h = P + 4E, Hmax. = 17 m
3. Circulațiile, accesele și parcările vor respecta prevederile H.C.G.M.B. nr.66/2006, iar gararea/parcarea se vor asigura exclusiv în incinta proprietății, cu asigurarea numărului minim de locuri de parcare.

## RECOMANDĂRI :

1. – Conform P.U.Z. zone construite protejate în municipiul București, zona nr. 83 – PARCUL HERĂSTRĂU – se interzic imitațiile de materiale sau utilizarea improprie a materialelor (placaje ceramice sau suprafețe metalice strălucitoare), utilizarea culorilor stridente”
2. Se recomandă o volumetrie și o arhitectură a fațadelor care să fie în armonie cu clădirile alăturate și să respecte caracterul arhitectural al zonei.

**DIRECȚIA GENERALĂ  
DEZVOLTARE TERITORIALĂ**



**DIRECTOR GENERAL ADJUNCT**

**Anca Ileana GINAVAR**

**CONSILIER SUPERIOR D.G.D.T.**

**Casandra ROȘU**





ROMANIA  
MINISTERUL CULTURII SI CULTELOR

**DIRECTIA PENTRU CULTURA, CULTE SI PATRIMONIU  
CULTURAL NATIONAL A MUNICIPIULUI BUCURESTI**  
Str. Sfantul Stefan, nr. 3, sector 2 Bucuresti – tel-021.323 26 11

Nr. 1414- S.M.I./ 2.11.2007

Catre, **Artur David UDRESCU, Ana Hrisi UDRESCU, SAMUEL NICU,**

Spre stiinta, Primaria Sectorului 1 – Serviciul de Urbanism  
Ministerul Culturii si Cultelor – Directia Monumentelor Istorice

**AVIZ NR. 1319/ Z/ 2.11.2007**

**P.U.Z. – intrare in legalitate**  
**str. Menuetului, nr. 4, sector 1, Bucuresti**

Obiectivul: Imobil– **str. Menuetului, nr. 4**  
Localitatea: Bucuresti, sector 1  
Zona protejata nr. 83 conform H.C.G.M.B. 279/2000  
Proiect: Intrare in legalitate lucrari  
Faza: P.U.Z.  
Proiectant: arh. A.P. CONSTANTINESCU  
Beneficiar: **Artur David UDRESCU, Ana Hristi UDRESCU, SAMUEL NICU**

Documentatia contine piese scrise: cerere de inaintare, contract de schimb, memoriu tehnic, certificat de urbanism, aviz de urbanism, piese desenate – plan cadastral: 1/500, 1/2000; proiect faza P.U.Z., studiu de impact si documentar fotografic.

Documentatia propune intrarea in legalitate a lucrarilor sanctionate la imobilul de la adresa sus amintita. Proiectul propune extinderea imobilului, autorizat anterior, pana la regimul de inaltime final S+P+4E.

In urma analizarii documentatiei, se acorda :

**AVIZ FAVORABIL,**

Pentru documentatia prezentata.

**Prezentul aviz este valabil cu o plansa anexa.**

Prezentul aviz modifica si completeaza avizul D.C.C. P.C.N.M.B. nr. 537/Z/9.06.2005

Director

Stefan DAMIAN



Consilier

arh. Heana KISILEWICZ

AGENȚIA REGIONALĂ PENTRU PROTECȚIA MEDIULUI  
BUCUREȘTI

Aleea Lacul Morii, nr. 1, sectorul 6, cod 060841 București



Nr. 4975 / 396 / 12.10.2007

**CATRE: S.C. SARGES IMPEX S.R.L.****CU SEDIUL:** București, Sector 1, Str. Maltopol nr. 10**REFERITOR:** Solicitare aviz de mediu pentru **PUZ – Locuințe**, Str. Menuetului nr. 4, sector 1, București

În urma analizei documentației înregistrate la A.R.P.M. București cu nr. 4975/396/19.09.2007 și a prezentării primei versiuni a **PUZ – Locuințe**, Str. Menuetului nr. 4, sector 1, București și a autorizației de construire nr. 610/59M/23521/2005 în cadrul Comitetului Special Constituit întrunit în data de 11.10.2007, va aducem la cunoștința următoarele:

- întrucât lucrările de construcție au fost executate, documentația de urbanism prezentată nu mai face obiectul H.G. nr. 1076/2004.

Prezenta constituie decizia luată de Agenția Regională pentru Protecția Mediului București în urma consultării Comitetului Special Constituit din data de 11.10.2007.

DIRECTOR EXECUTIV,  
Chim. Simona Mihaela Săceanu



ȘEF SERVICIU AUTORIZARE ȘI  
CONTROLUL CONFORMĂRII,  
Ing. Roxana Costache

INTOCMIT,  
Geog. Silvia Tarbu



# Primăria Municipiului București

## Direcția Generală de Dezvoltare, Investiții și Planificare Urbană

B-dul Regina Elisabeta 47, sector 5, București, România  
Tel.: 305 55 88; tel. centrală: 305 55 00 int. 1134; fax: 305 55 88  
<http://www.bucuresti-primaria.ro>



SMC certifiat ISO 9001 : 2000



SMM certifiat ISO 14001 : 2004

### Direcția Urbanism și Amenajarea Teritoriului

COMISIA DE COORDONARE  
Nr. 705145/15.02.2008

## AVIZUL COMISIEI DE COORDONARE

FAZA DOCUMENTAȚII DE URBANISM  
Din P.V. nr. 6 / 15.02.2008 al sedinței

Comisiei de Coordonare a P.M.B.

Nr. 16 . SC SARGES IMPEX SRL cu sediul/domiciliul în București, Str. Maltopol nr. 10, prezintă spre avizare documentația de precoordonare a P.U.Z-ului: „STR. MENUETULUI NR. 4 SECTOR 1”, împreună cu avizele scrise ale întreprinderilor edilitare. În conformitate cu Dispoziția Primarului General nr. 433/1996, se avizează favorabil din punct de vedere al rețelelor edilitare planul de precoordonare menționat mai sus cu condițiile:

- în vederea aprobării PUZ-ului, se va obține avizul CTUAT – PMB;
- se vor respecta condițiile impuse prin avizele anexa la documentație;
- se va respecta planul de precoordonare anexat avizului.

PREȘEDINTE – COMISIE,

ALEXANDRU DUMITRU RADU

SECRETAR – COMISIE,

ing. ec. DRUMEN CONSTANTIN

ARHITECT ȘEF ADJUNCT AL  
MUNICIPIULUI BUCUREȘTI

arh. LIVIU DOBRE

REPREZENTANT  
DUAT-COMISIE,

ing. ANDREI ZAHARESCU

FPS-21-03/6



# Primăria Municipiului București

## Direcția Generală Infrastructură și Servicii Publice

B-dul Regina Elisabeta 47, sector 5, București, România  
Tel/fax: 305 55 35; tel.centrală : 305 55 00, int. 1252  
<http://www.bucuresti-primaria.ro>



SMM certificat ISO 9001 : 2000



SMM certificat ISO14001 : 2004

Direcția Transporturi, Drumuri, Sistemizarea Circulației

sept0670

13886 / 11.09.2007

C

6793B

Către

S.C. SARGES IMPEX S.R.L.

În ședința Comisiei Tehnice de Circulație din data de 06.09.2007 s-a dat acordul de principiu, din punct de vedere tehnic al circulației rutiere, pentru documentația, "P.U.Z. modificator – privind realizarea unui imobil de locuințe colective, în regim de înălțime S+P+4E-15 apartamente - str. Menuetului nr. 4", conform avizului de urbanism nr. 20/1/11, eliberat de D.U.A.T. nr. 600771 și planurilor anexate, cu asigurarea unui număr de 17 locuri de parcare în incintă.

Pentru avizul comisiei veți reveni după obținerea certificatului de urbanism la următoarea fază de proiectare, faza P.A.C.

DIRECTOR GENERAL

Gheorghe UDRIS



# PRIMĂRIA MUNICIPIULUI BUCUREȘTI

## Secretar General

---

Direcția Asistență Tehnică și Juridică a CGMB  
Serviciul Transparență Decizională

### ANUNȚ

În conformitate cu prevederile Legii nr. 52/2003 se aduc la cunoștință publică următoarele proiecte de acte normative :

1. Proiectul de hotărâre privind aprobarea Planului Urbanistic Zonal – PUZ – Str. VESPASIAN nr. 56, sector 1;
2. Proiectul de hotărâre privind aprobarea Planului Urbanistic Zonal – PUZ – Str. MENUETULUI nr. 4, sector 1;
3. Proiectul de hotărâre privind aprobarea Planului Urbanistic Zonal – PUZ – Str. ROTASULUI nr. 2, sector 1.

Proiectele de acte normative, mai sus amintite, cu documentația de bază pot fi consultate:

- pe site-ul P.M.B. – [www.pmb.ro](http://www.pmb.ro)
- la sediul PMB, B-dul Regina Elisabeta nr. 47, sector 5 (panou afișaj)
- la Centrul de Informare, B-dul Regina Elisabeta nr. 16, sector 5

Proiectele de acte normative se pot obține în copie, pe bază de cerere depusă la Centrul de Informare.

În conformitate cu prevederile art. 6, alin. 4 din Legea 52/2003 până la data de **25.08.2009** se pot trimite în scris, propuneri, sugestii, opinii cu valoare de recomandare privind proiectele de acte normative supuse dezbaterii publice

Propunerile, sugestiile, opiniile privind proiectele de acte normative, se vor transmite:

- prin site-ul [www.pmb.ro](http://www.pmb.ro);
- prin poștă pe adresa P.M.B. – B-dul Regina Elisabeta nr. 47, sector 5 – Direcția Asistență Tehnică și Juridică a C.G.M.B.;
- depuse la Centrul de Informare – P.M.B.;
- B-dul Regina Elisabeta nr. 16, sector 5.

Materialele transmise vor purta mențiunea:

**„Recomandare la proiect de act normativ”**

P.M.B.  
București  
astăzi 11.08.2009

