



PUNCTUL NR. 39



Consiliul General al Municipiului București

HOTĂRÂRE

privind aprobarea Planului Urbanistic Zonal
PUZ – STR. PANAIT ISTRATI NR. 104 - 106, SECTOR 1

Având în vedere Expunerea de motive a Primarului General al Municipiului București și Raportul de specialitate al Direcției de Urbanism și Amenajarea Teritoriului;

Văzând raportul Comisiei de Urbanism și Amenajarea Teritoriului și avizul Comisiei Juridice și de Disciplină din cadrul Consiliului General al Municipiului București:

Luând în considerare documentele obținute de la :

- Comisia Tehnică de Urbanism și Amenajarea Teritoriului CTUAT - DUAT a PMB :
Aviz de urbanism nr. 2/ 1/ 1/ 21.01.2009;
- Ministerul Dezvoltării, Regionale și Locuinței: Aviz nr. 86/ 2009;
- Agenția Regională pentru Protecția Mediului București: Adresa nr. 869/ 71/ 24.03.2009;
- Comisia de Coordonare Lucrări Edilitare a PMB: Aviz nr. 799360/ 11.02.2009;
- Comisia Tehnică de Circulație: Acord de principiu nr. 880/ 02.02.2009;

Ținând seama de prevederile:

Legii nr. 50/1991 privind autorizarea executării lucrărilor de construcții, cu modificările și completările ulterioare;

Legii nr. 350 /2001 privind amenajarea teritoriului și urbanismul, cu modificările și completările ulterioare;

Hotărârii Guvernului nr. 525/1996 pentru aprobarea Regulamentului General de Urbanism, modificată și completată;

PUG – Municipiul București aprobat prin H.C.G.M.B. nr. 269 /21.12.2000, cu modificările și completările ulterioare

În temeiul prevederilor art. 36 alin. 2, lit. c, art. 36 alin. 5, lit. c și art. 45 alin. 2, lit. e din Legea administrației publice locale nr. 215 /2001, republicată, cu modificările și completările ulterioare

CONSILIUL GENERAL AL MUNICIPIULUI BUCUREȘTI
HOTĂRĂȘTE:

Art. 1 Se aprobă Planul Urbanistic Zonal – STR. PANAIT ISTRATI NR. 104 - 106, sector 1, pentru o suprafață studiată de 2,5 ha. din care suprafața parcelei care a generat documentația ST = 416,45 mp., compusă din Lotul de la nr. 104 = 216.45 mp. din care 82.97 mp. suprafață concesionată și 133.48 mp. proprietate privată persoană fizică și Lotul de la nr. 106 = 200,00 mp din care 150.00 mp. proprietate privată persoană fizică și 50.00 mp. suprafața solicitată spre concesionare.

Conform PUG-MB aprobat cu HCGMB nr. 269/2000, zona studiată prin PUZ se află în subzona M3 - subzona mixtă cu clădiri având regim de construire continuu sau discontinuu și înălțimi maxime de P+4 niveluri.

Indicatori urbanistici reglementați: POT max = 60%; CUT max = 2,5; H max = P+4.

Condiții de construire aprobate:

Funcțiuni mixte: locuințe, comerț, servicii, birouri.

POTmax = 60%; CUTmax = 3; Rh.max = S+P+3E+E4R; Hmax = 15m.

Art. 2 Prezenta documentație reprezintă regulament de urbanism și nu dă dreptul la construire.

Art. 3 Se abrogă toate prevederile contrare cuprinse în proiectele urbanistice anterior aprobate.

Art. 4 Perioada de valabilitate a prezentei documentații de urbanism este de 5(cinci) ani .

Art. 5. Direcțiile din cadrul aparatului de specialitate al Primarului General al Municipiului București, vor aduce la îndeplinire prevederile prezentei hotărâri

Această hotărâre a fost adoptată în ședința ... a Consiliului General al Municipiului București din data de ...

PREȘEDINTE DE ȘEDINȚĂ

SECRETAR GENERAL
AL MUNICIPIULUI BUCUREȘTI

TUDOR TOMA

PRIMAR GENERAL

Etaj: 1, cam. 101

tel.: 305 55 89; 305 55 90; 305 55 00 int. 1101

fax: 312 00 30

e-mail: primar@bucuresti-primaria.ro



SMC certificat ISO 9001 : 2000

SMM certificat ISO14001 : 2004

Primăria Municipiului București

EXPUNERE DE MOTIVE

privind aprobarea Planului Urbanistic Zonal PUZ – STR. PANAIT ISTRATI NR. 104 - 106, SECTOR 1

Legea nr. 453/2001, pentru modificarea și completarea Legii nr. 50/1991 privind autorizarea executării lucrărilor de construcții și unele măsuri pentru realizarea locuințelor stipulează obligația administrației publice locale de a elibera certificate de urbanism și autorizații de construire pe baza documentațiilor de urbanism și amenajarea teritoriului, aprobate după cum urmează :

- pentru terenuri amplasate în localitatea, pe baza planurilor urbanistice (PUZ, PUD) aprobate și a regulamentelor aferente acestora.

Amplasamentul care face obiectul documentației de urbanism PUZ – STR. PANAIT ISTRATI NR. 104 - 106, se află în zona de nord-vest a Municipiului București în aria urbană delimitată de B-dul Ion Mihalache, str. Turda, Calea Griviței și str. Caraiman, pe teritoriul administrativ al sectorului 1.

Conform PUG-MB aprobat cu HCGMB nr. 269/2000, zona studiată prin PUZ se află în subzona **M3** - subzona mixtă cu clădiri având regim de construire continuu sau discontinuu și înălțimi maxime de P+4 niveluri.

Indicatori urbanistici reglementați: POT max = 60%; CUT max = 2,5; H max = P+4.

Funcțiunea avizată:

MIXTA: LOCUINȚE, COMERT, SERVICII, BIROURI.

Indicatori urbanistici avizați: POTmax=60%; CUTmax=3; Rh.max= S+P+3E+E4R; Hmax= 15m.

Planul Urbanistic Zonal, având avizele Comisiei Tehnice de Urbanism (CTUAT -PMB), Comisiei de Urbanism și Amenajarea Teritoriului (CUAT - CGMB), și alte avize solicitate conform prevederilor legale în vigoare, conform prevederilor art. 45 alin. 2, lit. e, și art. 36 alin. 2, lit. c și art. 36 alin. 5, lit. c din Legea administrației publice locale nr. 215/2001 republicată, cu modificările și completările ulterioare, se supune dezbaterii Consiliului General al Municipiului .

In scopul de mai sus, prezentăm spre dezbateră alăturatul proiect de hotărâre .

PRIMAR GENERAL,

Prof. dr. Sorin Mircea OPRESCU





Primăria Municipiului București

Direcția Generală de Dezvoltare, Investiții și Planificare Urbană

B-dul Regina Elisabeta 47, sector 5, București, România
Tel.: 305 55 20; tel. centrală: 305 55 00 int. 1125; fax: 305 55 10
<http://www.bucuresti-primaria.ro>



SMC certificat ISO 9001 : 2000



SMM certificat ISO14001 : 2004

Direcția Urbanism și Amenajarea Teritoriului

RAPORT DE SPECIALITATE

privind aprobarea Planului Urbanistic Zonal PUZ – STR. PANAIT ISTRATI NR. 104 - 106, SECTOR 1

Legea nr. 50/1991, republicată, cu modificările și completările ulterioare, privind autorizarea executării lucrărilor de construcții și unele măsuri pentru realizarea locuințelor stipulează obligația administrației publice locale de a elibera certificate de urbanism și autorizații de construire pe baza documentațiilor de urbanism și amenajarea teritoriului, aprobate după cum urmează :

- pentru terenuri amplasate în localități, pe baza planurilor urbanistice (PUZ, PUD) aprobate și a regulamentelor aferente acestora.

Amplasamentul care face obiectul documentației de urbanism PUZ – STR. PANAIT ISTRATI NR. 104 - 106, se află în zona de nord-vest a Municipiului București în aria urbană delimitată de B-dul Ion Mihalache, str. Turda, Calea Griviței și str. Caraiman, pe teritoriul administrativ al sectorului 1.

Conform PUG-MB aprobat cu HCGMB nr. 269/2000, zona studiată prin PUZ se află în subzona **M3** - subzona mixtă cu clădiri având regim de construire continuu sau discontinuu și înălțimi maxime de P+4 niveluri.

Indicatori urbanistici reglementați: POT max = 60%; CUT max = 2,5; H max = P+4.

Funcțiunea avizată: MIXTA: LOCUINȚE, COMERT, SERVICII, BIROURI.

Indicatori urbanistici avizați: POTmax=60%; CUTmax=3; Rh.max= S+P+3E+E4R; Hmax= 15m.

Planul Urbanistic Zonal, având avizele Comisiei Tehnice de Urbanism (CTUAT-PMB), Comisiei de Urbanism și Amenajarea Teritoriului (CUAT-CGMB), și alte avize solicitate conform prevederilor legale în vigoare, conform prevederilor art. 45 alin. 2, lit. e, și art. 36 alin. 2, lit. c și art. 36 alin. 5, lit. c din Legea administrației publice locale nr. 215/2001 republicată, se supune aprobării Consiliului General al Municipiului.

Certificăm că documentația prezentată spre dezbateră conține toate avizele solicitate prin avizul CTUAT nr. 2/ 1/ 1/ 21.01.2009.

În scopul de mai sus, prezentăm spre dezbateră alăturatul proiect de hotărâre .

ARHITECT SEF AL MUNICIPIULUI BUCUREȘTI,
ARH. GHEORGHE PĂTRAȘCU



Primăria Municipiului București

Direcția Generală de Dezvoltare, Investiții și Planificare Urbană

B-dul Regina Elisabeta 47, sector 5, București, România
Tel.: 305 55 20; tel. centrală: 305 55 00 int. 1125; fax: 305 55 10
<http://www.bucuresti-primaria.ro>



Direcția Urbanism și Amenajarea Teritoriului

Nr. 798321/2009

AVIZ DE URBANISM nr. 2/ 1/ 1/ 21.01.2009 PUZ – STR. PANAIT ISTRATI NR. 104 - 106, SECTOR 1

BENEFICIAR: TITU GABRIEL
ELABORATOR: S.C. URBAN AMBITION S.R.L.
SUPRAFATA STUDIATA prin PUZ: O suprafață de aprox. 2,5 Ha. din care parcela care a generat PUZ în suprafață totală de ST = 416,45 mp. compus din Lotul de la nr. 104 = 216.45 mp. din care 82.97 mp. suprafață concesionată și 133.48 mp. proprietate privată a beneficiarului și Lotul de la nr. 106 = 200,00 mp din care 150.00 mp. proprietate privată a beneficiarului și 50.00 mp. suprafața solicitată spre concesionare.
AMPLASARE, DELIMITARE STUDIU: Zona analizată și reglementată prin PUZ se afla în zona de nord-vest a Municipiului București în aria urbană delimitată de B-dul Ion Mihalache, str. Turda, Calea Grivitei și str. Caraiman.
PREVEDERI PUG/PUZ APROBATE ANTERIOR: Conform PUG-MB aprobat cu HCGMB nr. 269/2000, zona studiată prin PUZ se află în subzona M3 - subzona mixtă cu clădiri având regim de construire continuu sau discontinuu și înălțimi maxime de P+4 niveluri.
Indicatori urbanistici reglementați: POT max = 60%; CUT max = 2,5; H max = P+4.

SE AVIZEAZĂ PLANUL URBANISTIC ZONAL, CONFIGURATIA EDIFICABILULUI SI INDICATORII URBANISTICI CONFORM PLANULUI DE REGLEMENTĂRI VIZAT SPRE NESCHIMBARE ȘI ANEXEI DE PE VERSO

FUNCTIUNEA AVIZATA: MIXTA: LOCUINȚE, COMERT, SERVICII, BIROURI.
INDICATORI URBANISTICI AVIZAȚI: POTmax = 60%; CUTmax = 3; Rh.max = S+P+3E+E4R; Hmax = 15 m.
CIRCULAȚII, ACCESE: Parcarea și gararea autovehiculelor, profilul transversal al circulațiilor propuse vor respecta „Normele privind asigurarea numărului minim de locuri de parcare pentru noile construcții și amenajări autorizate pe teritoriul Municipiului București și a prospectelor necesare unei corecte funcționări a arterelor de circulație” aprobate prin HCGMB nr. 66/2006.
ACORDURI, AVIZE NECESARE PENTRU APROBARE: Avizul Ministerului Dezvoltării, Lucrărilor Publice și Locuințelor, avizul Agenției Regionale pentru Protecția Mediului București, avizul Comisiei de Coordonare Lucrări Edilitare a PMB, avizul Comisiei Tehnice de Circulație, alte avize conform legislației în vigoare.
* Elaboratorul și beneficiarul documentației de urbanism răspund pentru exactitatea datelor și veridicitatea înscrisurilor cuprinse în documentația de urbanism ce a stat la baza emiterii avizului.
* La nivel de A.C. se vor respecta prevederile O.M.T.C.T. nr. 1730/21.09.2006.

Prezentul aviz modifică și completează prevederile documentațiilor de urbanism avizate anterior, este valabil 5 (cinci) ani și poate fi folosit numai după aprobarea documentației de urbanism.
Certificatul de urbanism se va elibera respectând datele tehnice solicitate prin acest aviz.

Șef serviciu,
ing. Ioana Balaurea











ARHITECT SEF AL MUNICIPIULUI BUCUREȘTI
ARH. GHEORGHE PĂTRAȘCU

ANEXA LA AVIZUL DE URBANISM




- Se interzice ocuparea, rezervarea, închirierea locurilor de parcare sau orice altă formă de servitute în dauna domeniului public, reprezentat în principal de trotuare, străzi sau fâșii plantate.
- **ALINIERE** reprezintă perimetrul maxim al construcțiilor inclusiv balcoane, terase, bovindouri.
- **RETRAGERILE FAȚĂ DE LIMITELE LATERALE ȘI DE FUND DE LOT** reprezintă perimetrul maxim al construcțiilor inclusiv balcoane, terase, bovindouri, etc.
- **POT** - conform prevederilor Ordonanței de Guvern nr. 27/ 27.08.2008.
- **CUT** - conform prevederilor Ordonanței de Guvern nr. 27/ 27.08.2008.
- **ETAJ RETRAS** - se dimensionează la max. 60% din suprafața edificabilă cu condiția unor retrageri minime pe tot perimetrul de 2 m. cu excepția calcanelor precum și cu condiția alinierii la retragerea construcției vecine adiacente. Se interzice suplimentarea suprafețelor construite pentru realizarea etajelor tehnice sau a altor funcțiuni conexe în afara celor cuprinse în calculul CUT și Hmax.
- Se interzice mansardarea construcțiilor proiectate inițial cu acoperire în terasă, precum și modificarea pantelor acoperișurilor existente, în afara studiilor special avizate de CTUAT.
- Autorizarea împrejmuirilor este permisă numai pe noile aliniamente stabilite prin PUZ.
- Nerespectarea condițiilor menționate mai sus atrage nulitatea absolută a avizului de urbanism.

LIMITA ETAJ 4

FUNCTIONI

-  LOCUINTE INDIVIDUALE
-  LOCUINTE COLECTIVE
-  IMOBIL EXISTENT P+4E - 5 E retras
-  COMERT / SERVICII / RESTAURANT
-  SPATIU VERDE / LOT
-  SPATII VERZI AMENAJATE
-  LINIE TRAMVAI
-  CIRCULATII PIETONALE
-  CIRCULATII AUTO
-  PARCAJ

REGLEMENTARI

-  EDIFICABIL PROPUȘ TEREN str. P. Istrati, nr. 104-106
-  EDIFICABIL DE PRINCIPIU
-  ACCESE CAROSABILE PROPUȘE

TEREN PROPRIETATE PRIVATA PANAIT ISTRATI nr. 104-106 -
- conform acte de proprietate - TITU GABRIEL

S. TEREN str. Panait Istrati nr. 104-106 - 366.45 MP

S. TEREN PROPRIETATE PRIVATA - 133.48 + 150.0 MP (conform acte)

S. TEREN CONCESIONAT - 82.97 MP (conform acte - P.Istrati, nr. 104)

S. TEREN SOLICITAT SPRE CONCESIONARE - 50.0 MP (P.Istrati, nr. 106)

POT max = 60.00%

CUT max = 3.00

H max = S+P+3-4R

FUNCTIONE PROPUSA: LOCUINTE SI BIROURI

**EDIFICABILELE DIN AFARA TERENULUI CE A
GENERAT PUZUL (CONTUR ROSU) SUNT CU CARACTER ORIENTATIV**

ANT DE SPECIALITATE

DENUMIREA PROIECTULUI:

"PUZ STR. PANAIT ISTRATI, nr.104-106"

PROIECT NR.

56/2007

BENEFICIAR:
TITU GABRIEL

FAZA
PUZ

SCARA: 1/500

REGLEMENTARE



România

**MINISTERUL DEZVOLTĂRII
REGIONALE ȘI LOCUINȚEI**
Direcția Generală Dezvoltare
Teritorială

Nr.12.168/DGDT/...2009

București, bd. Dinicu Golescu nr. 38 , sector 1
Telefon/fax : 0372.114.521

Către,

SC URBAN AMBITION S.R.L.
Str. Miercani nr. 24, sector 1, Bucuresti

AVIZ nr. 86 / 2009

Denumire: „P.U.Z. – Locuințe comerț, servicii, birouri - str. PANAIT ISTRATI nr. 104 - 106” sector 1, București
Proiectant: S.C. URBAN AMBITION S.R.L.
Beneficiar: TITU GABRIEL

Constatând că documentația a fost elaborată în conformitate cu prevederile:
Legii 350/2001 privind amenajarea teritoriului și urbanismul - cu modificările și
completările ulterioare,

Hotărârii Guvernului nr. 525/1996 privind aprobarea Regulamentului general de
urbanism,

Ordinului Ministerului Lucrărilor Publice și Amenajării Teritoriului nr. 91/1991 privind
procedura de autorizare și conținutul documentațiilor prevăzute de Legea 50/ 1991 cu
modificările ulterioare și normele metodologice de aplicare nr.1430/2005,

Ordinului comun M.L.P.T.L. nr. 6/ 2003 și MAP nr.139/2003

Ministerul Dezvoltării Regionale și Locuinței

emite următorul

AVIZ

„P.U.Z. – Locuințe comerț, servicii, birouri - str. PANAIT ISTRATI nr. 104 - 106”
sector 1, București - cu condițiile pe verso

DIRECTOR GENERAL

Anca Ileana GINAVAR



Înainte de aprobarea documentației de către Consiliul local, acesta are obligația de a verifica modul în care
au fost preluate în documentație condițiile impuse prin avize.

CONDIȚII :

1. Indicatori urbanistici:

- POT max. = 60 %, CUTmax.= 3 mp. ADC/mp teren,
- Rmax.h = S + P + 3E + E4 retras, Hmax. = 15 m

2. Circulațiile, accesele și parcările vor respecta prevederile H.C.G.M.B. nr.66/2006, iar gararea/parcarea se vor asigura exclusiv în incinta proprietății.

DIRECȚIA GENERALĂ DEZVOLTARE TERITORIALĂ

CONSILIER SUPERIOR

CASANDRA ROȘU 



MINISTERUL MEDIULUI
AGENȚIA NAȚIONALĂ PENTRU PROTECȚIA MEDIULUI

AGENȚIA REGIONALĂ PENTRU PROTECȚIA MEDIULUI BUCUREȘTI

Nr. 869/71/24.03.2009

Catre: **Domnul TITU GABRIEL**
București, sect. 1, Calea Grivitei nr. 234, bl. 1, sc. B, et. 1, ap. 35

Referitor: Solicitare aviz de mediu pentru **P.U.Z. – Locuinte, comert, servicii, birouri** - str. Panait Istrati nr. 104-106, sect. 1, București.

Ca urmare a notificării adresate de d-lui **TITU GABRIEL** cu domiciliul în București, sect. 1, Calea Grivitei nr. 234, bl. 1, sc. B, et. 1, ap. 35, înregistrată la A.R.P.M. București cu nr. 869/71/20.02.2009

în urma analizării documentelor transmise și a verificării,
în urma parcurgerii etapei de încadrare,
în baza HGR nr. 57/2009 privind organizarea și funcționarea Ministerului Mediului și a OUG nr. 195/2005 privind protecția mediului aprobată și modificată prin Legea nr. 265/2006, modificată și completată prin OUG nr. 114/2007 și OUG 164/2008, în conformitate cu HGR nr. 1076/2004 (art. 13), urmează ca **Planul Urbanistic Zonal - Locuinte, comert, servicii, birouri** - str. Panait Istrati nr. 104-106, sect. 1, București să fie supus procedurii de adoptare fără aviz de mediu.

Planul Urbanistic Zonal prevede soluționarea și reglementarea din punct de vedere urbanistic a arealului în suprafața totală de 416, 45 mp (conform Avizului de Urbanism nr. 2/1/1/21.01.2009 emis de Primăria Municipiului București - Direcția Urbanism și Amenajarea Teritoriului).

Obiectivul lucrării îl constituie realizarea unui imobil cu funcțiunea de birouri și locuinte având regimul de înălțime S+P+3E-E4 retras.

Obiectivul propus de prezentul PUZ se va realiza cu respectarea tuturor condițiilor impuse prin avizele tehnice de specialitate emise de instituțiile competente, conform legii.

Suprafața de spații verzi în procent de 30 % din suprafața totală a terenului va fi amenajată și întreținută, iar parcajele se vor amenaja conform PUG.

Se vor respecta prevederile P.U.G. referitoare la utilizări interzise.

Avand in vedere opiniile exprimate de membrii Comisiei Special Constituite in cadrul sedintei din data de 12.03.2009 si in absenta comentariilor din partea publicului ca urmare a celor 3 anunturi publicate de titular, **Planul Urbanistic Zonal - Locuinte, comert, servicii, birouri** - str. Panait Istrati nr. 104-106, sect. 1, Bucuresti urmeaza a fi supus procedurii de adoptare fara aviz de mediu.

Elaboratorul si beneficiarul documentatiei de urbanism raspund pentru exactitatea si veridicitatea datelor si inscrisurilor cuprinse in documentatia de urbanism ce a stat la baza emiterii deciziei etapei de incadrare.

DIRECTOR EXECUTIV,
chim. Simona Mihaela Saceanu



SEF SERVICIU AUTORIZARE SI
CONTROLUL CONFORMARII,
ing. Roxana Costache

A handwritten signature in black ink, appearing to be 'Roxana Costache'.

INTOCMIT,
ing. Roxana Costache

A handwritten signature in black ink, appearing to be 'Roxana Costache'.



Primăria Municipiului București

Direcția Generală de Dezvoltare, Investiții și Planificare Urbană

B-dul Regina Elisabeta 47, sector 5, București, România
Tel.: 305 55 20; tel. centrală: 305 55 00 int. 1125; fax: 305 55 10
<http://www.bucuresti-primaria.ro>



Direcția Urbanism și Amenajarea Teritoriului

Nr. 799360/ 11.02.2009

AVIZ DE PRECOORDONARE REȚELE

SC URBAN AMBITION, cu domiciliul/sediul în municipiul București, str. Mircani nr. 24, prezintă spre avizare documentația de preordonare a P.U.Z. – ului „STRADA PANAIT ISTRATI NR. 104-106, SECTOR 1, BUCUREȘTI”

În conformitate cu Dispoziția Primarului General nr. 433/1996, ținând cont ca amplasamentul propus se află în zonă bine structurată, se avizează favorabil din punct de vedere al rețelilor edilitare documentația de urbanism menționată mai sus, cu condițiile:

- se vor respecta memoriul și planul de reglementări din documentație.
- Se anexează planul de reglementări.

ARHITECT ȘEF AL
MUNICIPIULUI BUCUREȘTI

GHEORGHE PATRASCU

COORDONATOR COMPARTIMENT,
COMPARTIMENTUL ECHIPARE
TEHNICO EDILITARA

Ing. Andrei Zaharescu

Întocmit:

Nicoleta Cazacu

FPS-21-02/6



Primăria Municipiului București

Directia Generală Infrastructură și Servicii Publice

B-dul Regina Elisabeta 47, sector 5, București, România
Tel/fax: 305 55 35; tel.centrală : 305 55 00, int. 1252
<http://www.bucuresti-primaria.ro>



SMC certificat ISO 9001 : 2000



SMM certificat: ISO14001 : 2004

799362

Directia Transporturi, Drumuri, Sistemizarea Circulației

Nr. 880 / ... 02.02.2009 ...
ian2918

Către

S.C. URBAN AMBITION S.R.L.

În ședința Comisiei Tehnice de Circulație din data de 29.01.2009 s-a dat acordul de principiu, din punct de vedere tehnic al circulației rutiere, pentru documentația, « P.U.Z. – rezidență și servicii, în regim de înălțime S+P+4E+5E retras – str. Panait Istrati nr. 104 - 106 », conform planului anexat, cu asigurarea unui număr de locuri de parcare în incintă în conformitate cu H.C.G.M.B. nr. 66/2006.

Pentru avizul comisiei veți reveni după obținerea certificatului de urbanism la următoarea fază de proiectare, faza P.A.C.

DIRECTOR EXECUTIV



PRIMĂRIA MUNICIPIULUI BUCUREȘTI

Secretar General

Direcția Asistență Tehnică și Juridică a CGMB
Serviciul Transparență Decizională

ANUNȚ

În conformitate cu prevederile Legii nr. 52/2003 se aduc la cunoștință publică următoarele proiecte de acte normative :

1. Proiectul de hotărâre privind aprobarea Planului Urbanistic Zonal – PUZ – Str. Ion Bogdan nr. 15, sector 1;

2. Proiectul de hotărâre privind aprobarea Planului Urbanistic Zonal – PUZ – Str. Pivnicerului nr. 2-2A, sector 1;

3. Proiectul de hotărâre privind aprobarea Planului Urbanistic Zonal – PUZ – Intrarea Străulești nr. 34-37, sector 1, modificare PUZ – Str. Baiculesti – Intr. Străulești, sector 1;

4. Proiectul de hotărâre privind aprobarea Planului Urbanistic Zonal – PUZ – Șos Viilor nr. 11A, sector 5;

5. Proiectul de hotărâre privind aprobarea Planului Urbanistic Zonal – PUZ – Bd. Gheorghe Șincai – Str. Lânăriei, sector 4;

6. Proiectul de hotărâre privind aprobarea Planului Urbanistic Zonal – PUZ – Str. Telița nr. 37, sector 5;

7. Proiectul de hotărâre privind aprobarea Planului Urbanistic Zonal – PUZ – Str. Panait Istrati nr. 104 -106, sector 1;

8. Proiectul de hotărâre privind aprobarea Planului Urbanistic Zonal – PUZ – Str. Ion Bogdan nr 20, sector 1;

9. Proiectul de hotărâre privind aprobarea Planului Urbanistic Zonal – PUZ – Str. Petre Linteș nr. 32 și 40. 42. 44, sector 5.

Proiectele de acte normative, mai sus amintite, cu documentația de bază pot fi consultate:

- pe site-ul P.M.B. – www.pmb.ro
- la sediul PMB, B-dul Regina Elisabeta nr. 47, sector 5 (panou afișaj)
- la Centrul de Informare, B-dul Regina Elisabeta nr. 16, sector 5

Proiectele de acte normative se pot obține în copie, pe bază de cerere depusă la Centrul de Informare.

În conformitate cu prevederile art. 6, alin. 4 din Legea 52/2003 până la data de **18.08.2009** se pot trimite în scris, propuneri, sugestii, opinii cu valoare de recomandare privind proiectele de acte normative supuse dezbaterii publice

Propunerile, sugestiile, opiniile privind proiectele de acte normative, se vor transmite:

- prin site-ul www.pmb.ro;
- prin poștă pe adresa P.M.B. – B-dul Regina Elisabeta nr. 47, sector 5 – Direcția Asistență Tehnică și Juridică a C.G.M.B.;
- depuse la Centrul de Informare – P.M.B.;
- B-dul Regina Elisabeta nr. 16, sector 5.

Materialele transmise vor purta mențiunea:

„Recomandare la proiect de act normativ”

P.M.B.
București
astăzi 04.08.2009

