

PUNCTUL NR. 17

CONSILIUL GENERAL AL MUNICIPIULUI BUCUREȘTI HOTĂRÂRE

privind aprobarea Planului Urbanistic Zonal
Str. Nuferilor nr. 38-48, sector 1

Având în vedere expunerea de motive a Primarului General al Municipiului București și raportul de specialitate al Direcției Urbanism și Amenajarea Teritoriului;

Luând în considerare raportul Comisiei de urbanism și amenajarea teritoriului și avizul Comisiei juridice și de disciplină din cadrul Consiliului General al Municipiului București;

Văzând documentele emise de:

- Comisia Tehnică de Amenajarea Teritoriului și Urbanism CTATU - DUAT a PMB : aviz de urbanism nr. 3/1/28/19.11.2008;
- Ministerul Dezvoltării Regionale și Locuinței : aviz nr. 89/2009;
- Agenția Regională pentru Protecția Mediului București: adresa nr. 217/10/2009;
- Autoritatea Aeronautică Civilă Română : aviz de principiu nr. 32625/2109/2008;
- Comisia de coordonare a PMB: aviz nr. 803829/2009;
- Comisia tehnică de circulație : acord de principiu nr. 19367/2008;

În conformitate cu prevederile:

- Legii nr. 50/1991 privind autorizarea executării lucrărilor de construcții, republicată, cu modificările și completările ulterioare;
- Legii nr. 350/2001 privind amenajarea teritoriului și urbanismul, cu modificările și completările ulterioare;
- Hotărârii Guvernului nr. 525/1996 pentru aprobarea Regulamentului General de Urbanism, republicată;
- Hotărârii C.G.M.B. nr. 269/21.12.2000 privind aprobarea Planului Urbanistic General, cu modificările și completările ulterioare;

Cu respectarea prevederilor Legii nr. 52/2003 privind transparența decizională în administrația publică;

În temeiul prevederilor art. 36 alin. (2) lit. c), alin. (5) lit. c) și art. 45 alin. (2) lit. e) din Legea administrației publice locale nr. 215/2001, republicată, cu modificările și completările ulterioare;

CONSILIUL GENERAL AL MUNICIPIULUI BUCUREȘTI
HOTĂRĂȘTE:

Art. 1: Se aprobă Planul Urbanistic Zonal " Str. Nuferilor nr. 38-48, sector 1"- pentru o suprafață de teren $S=6519,33$ mp - teren proprietate persoane fizice/juridice.

Conform documentației de urbanism PUZ – Șos. Străulești (str. Liliacului - str. Nuferilor) sector 1, aprobat prin H.C.G.M.B. nr. 85/2006.
Indicatori urbanistici reglementați: POTmax=40% ; CUTmax=2; Hmax=25m.

Condiții de construire aprobate :

Indicatori urbanistici aprobați:

POTmax=47%, CUTmax =2,5; RmaxH =2S+Ds+P+3E.

Hmax=14 m – conform avizului de principiu nr. 32625/2109/2008 eliberat de Autoritatea Aeronautică Civilă Română

Funcțiuni : locuire și funcțiuni mixte .

Art. 2: Prezenta documentație reprezintă regulament de urbanism și nu dă dreptul la construire.

Art. 3 :Perioada de valabilitate a prezentei documentații de urbanism este de 5(cinci) ani.

Art. 4: Direcțiile din cadrul aparatului de specialitate al Primarului General al Municipiului București vor aduce la îndeplinire prevederile prezentei hotărâri.

Această hotărâre a fost adoptată în ședința a Consiliului General al Municipiului București din data de

PREȘEDINTE DE ȘEDINȚĂ

SECRETAR GENERAL
AL MUNICIPIULUI BUCUREȘTI
TUDOR TOMA

București,
Nr.....

PRIMAR GENERAL

Etaj: 1, cam. 101

tel.: 305 55 89; 305 55 90; 305 55 00 int. 1101

fax: 312 00 30

e-mail: primar@bucuresti-primaria.ro



SMC certificat ISO 9001 : 2000



SMM certificat ISO14001 : 2004

Primăria Municipiului București

EXPUNERE DE MOTIVE privind aprobarea Planului Urbanistic Zonal STR. NUFERILOR NR. 38-48, SECTOR 1

Legea nr. 453/2001, pentru modificarea și completarea Legii nr. 50/1991 privind autorizarea executării lucrărilor de construcții și unele măsuri pentru realizarea locuințelor stipulează obligația administrației publice locale de a elibera certificate de urbanism și autorizații de construire pe baza documentațiilor de urbanism și amenajarea teritoriului, aprobate după cum urmează :

- pentru terenuri amplasate în localități, pe baza planurilor urbanistice (PUZ, PUD) aprobate și a regulamentelor aferente acestora .

- Amplasamentul se încadrează în documentația de urbanism PUZ – Sos. Straulești (str. Liliacului-str. Nufierilor) sector 1 aprobat prin H.C.G.M.B. nr. 85/2006.

Indicatori urbanistici reglementați : POTmax=40% ; CUTmax=2; Hmax=25m.

Funcțiuni avizate CTUAT-PMB : locuințe și funcțiuni mixte.

Indicatori urbanistici avizați CTUAT-PMB : POTmax=47% ; CUTmax=2,5;
Rmaxh=2S+Ds+P+3E .

Planul Urbanistic Zonal, având avizul Comisiei Tehnice de Urbanism și Amenajarea Teritoriului - CTUAT-PMB și alte avize solicitate conform prevederilor legale în vigoare, conform prevederilor art. 45- alin. 2-lit. e, art. 36-alin. 2-lit. c și art. 36-alin. 5-lit. c din Legea administrației publice locale nr. 215/2001, republicată, se supune dezbaterii Consiliului General al Municipiului București .

În scopul de mai sus, prezentăm spre dezbateră alăturatul proiect de hotărâre .

PRIMAR GENERAL,

Prof. Dr. SORIN MIRCEA OPRESCU

**DIRECȚIA URBANISM ȘI
AMENAJAREA TERITORIULUI**

etaj: 2, cam. 203

tel.: 305 55 68; 305 55 00 int. 1203

fax: 305 55 68

e-mail: urbanism@bucuresti-primaria.ro



SMC certificat ISO 9001 : 2000



SMM certificat ISO14001 : 2004

Primăria Municipiului București

Direcția Generală de Dezvoltare, Investiții și Planificare Urbană

RAPORT

**privind aprobarea Planului Urbanistic Zonal
STR. NUFERILOR NR. 38-48, SECTOR 1**

Legea nr. 453/2001, pentru modificarea și completarea Legii nr. 50/1991 privind autorizarea executării lucrărilor de construcții și unele măsuri pentru realizarea locuințelor stipulează obligația administrației publice locale de a elibera certificate de urbanism și autorizații de construire pe baza documentațiilor de urbanism și amenajarea teritoriului, aprobate după cum urmează :

- pentru terenuri amplasate în localități, pe baza planurilor urbanistice (PUZ, PUD) aprobate și a regulamentelor aferente acestora .

- Amplasamentul se încadrează în documentația de urbanism PUZ – Sos. Straulești (str. Liliacului-str. Nuferilor) sector 1 aprobat prin H.C.G.M.B. nr. 85/2006.

Indicatori urbanistici reglementați : POT_{max}=40% ; CUT_{max}=2; H_{max}=25m.

Funcțiuni avizate CTUAT-PMB : locuințe și funcțiuni mixte.

Indicatori urbanistici avizați CTUAT-PMB : POT_{max}=47% ; CUT_{max}=2,5;
R_{max}=2S+Ds+P+3E .

Planul Urbanistic Zonal, având avizul Comisiei Tehnice de Urbanism și Amenajarea Teritoriului - CTUAT-PMB și alte avize solicitate conform prevederilor legale în vigoare, conform prevederilor art. 45- alin. 2-lit. e, art. 36-alin. 2-lit. c și art. 36-alin. 5-lit. c din Legea administrației publice locale nr. 215/2001, republicată, se supune dezbaterii Consiliului General al Municipiului București .

Certificăm faptul că documentația prezentată spre dezbateri C.G.M.B. conține toate avizele solicitate prin Avizul de urbanism nr. 3/1/28/19.11.2008.

**Arhitect Șef al municipiului București,
Arh. Gheorghe Patrascu**





Primăria Municipiului București

Direcția Generală de Dezvoltare, Investiții și Planificare Urbană

B-dul Regina Elisabeta 47, sector 5, București, România
Tel.: 305 55 20; tel. centrală: 305 55 00 int. 1125; fax: 305 55 10
<http://www.bucuresti-primaria.ro>



SMC certificat ISO 9001 : 2000



SMM certificat ISO14001 : 2004

Direcția Urbanism și Amenajarea Teritoriului

Nr. 783640/2008

AVIZ DE URBANISM nr. 3/1/28/19.11.2008 PUZ – str. Nuferilor nr. 38-48, sector 1

BENEFICIAR: SC DE SILVA INTERMED SRL; D-NUL CALINA VIRGIL; D-NA CALINA MEDA DE SILVANIA

ELABORATOR: SC ALPHA STUDIO SRL

SUPRAFAȚA STUDIATĂ prin PUZ: S=6519,33 mp teren proprietate persoane fizice/juridice.

AMPLASARE, DELIMITARE STUDIU: Zona studiata prin PUZ se afla in partea de Nord a Municipiului Bucuresti, cuprinsa intre Sos. Straulesti – Lacul Baneasa, sectorul 1.

PREVEDERI PUG/PUZ APROBATE ANTERIOR : PUZ – Sos. Straulesti (str. Liliacului-str. Nuferilor) sector 1 aprobat prin H.C.G.M.B. nr. 85/2006.

Indicatori urbanistici : POTmax=40% ; CUTmax=2; Hmax=25m.

**SE AVIZEAZĂ PLANUL URBANISTIC ZONAL,
CONFIGURATIA EDIFICABILULUI SI INDICATORII URBANISTICI
CONFORM PLANURILOR DE REGLEMENTARI VIZATE SPRE NESCHIMBARE (PLA12d/A04; A05; A06)
SI ANEXEI DE PE VERSO**

FUNȚIUNI AVIZATE : locuire si functiuni mixte.

INDICATORI URBANISTICI AVIZAȚI: POTmax=47% ; CUTmax=2,5; Rmaxh=2S+Ds+P+3E.

CIRCULAȚII, ACCESE : se vor respecta prevederile H.C.G.M.B. nr. 66/2006 privind asigurarea numărului minim de locuri de parcare pentru noile construcții și amenajări autorizate pe teritoriul Municipiului București și a prospectelor necesare unei corecte funcționări a arterelor de circulație .

ACORDURI, AVIZE NECESARE PENTRU APROBARE: Aviz Comisia de coordonări lucrări edilitare -PMB, Aviz Agenția Regională pentru Protecția Mediului București, Aviz Ministerul Dezvoltării, Lucrărilor Publice și Locuinței, Aviz Comisia Tehnică de Circulație - PMB, Aviz Autoritatea Aeronautica Civila Romana, alte avize conform legislației în vigoare.

* Elaboratorul și beneficiarul documentației de urbanism răspund pentru exactitatea datelor și veridicitatea înscrisurilor cuprinse în documentația de urbanism ce a stat la baza emiterii avizului.

* La nivel de A.C. se vor respecta prevederile O.M.T.C.T. nr. 1730/21.09.2006.

Prezentul aviz modifică și completează prevederile documentațiilor de urbanism avizate anterior, este valabil 5 (cinci) ani și poate fi folosit numai după aprobarea documentației de urbanism.

Certificatul de urbanism se va elibera respectând datele tehnice solicitate prin acest aviz.

Șef serviciu,
ing. Ioana Balaurea

ARHITECT ȘEF AL MUNICIPIULUI BUCUREȘTI
ARH. GHEORGHE PATRASCU



Intocmit,
ing. Victor Manea
















FPS-21-01/6

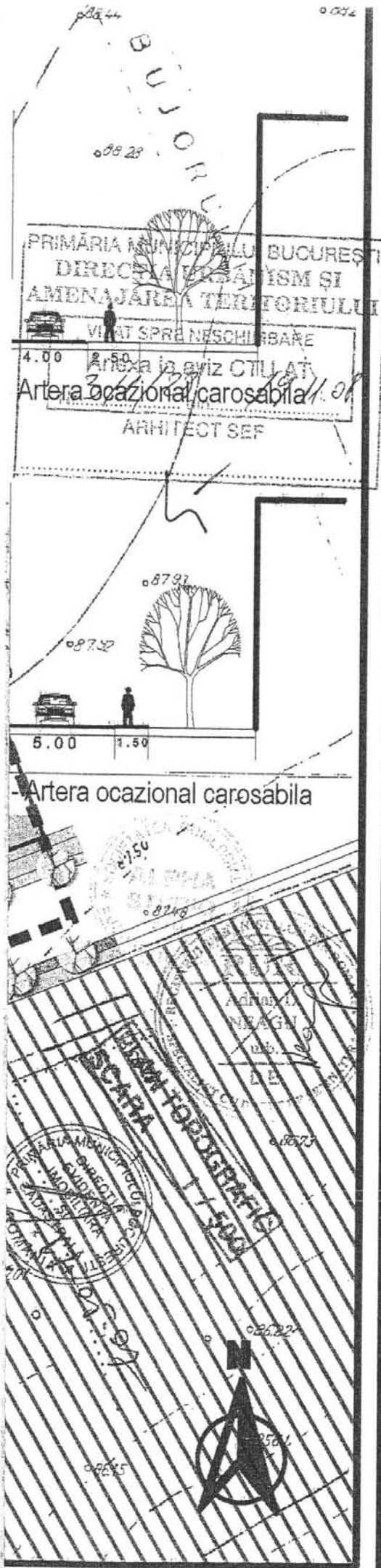
ANEXA LA AVIZUL DE URBANISM

- Se interzice ocuparea, rezervarea, închirierea locurilor de parcare sau orice altă formă de servitute în dauna domeniului public, reprezentat în principal de trotuare, străzi sau fâșii plantate.
- H max. reprezintă cota ultimului element construit sau instalat (de ex. chillere, copertine).
- Retragerile fata de limitele laterale si de fund de lot - reprezintă perimetrul maxim al construcțiilor inclusiv balcoane, terase, bowindowuri.
- POT - conform prevederilor Ordonantei de Guvern nr. 27/27.08.2008.
- CUT – conform prevederilor Ordonantei de Guvern nr. 27/27.08.2008.
- Etaj retras - se dimensionează la max. 60% din suprafața edificabilă cu condiția unor retrageri minime pe tot perimetrul de 2 m. cu excepția calcanelor precum și cu condiția alinierii la retragerea construcției vecine adiacente. Se interzice suplimentarea suprafețelor construite pentru realizarea etajelor tehnice sau a altor funcțiuni conexe în afara celor cuprinse în calculul CUT și Hmax.
- Se interzice mansardarea construcțiilor proiectate inițial cu acoperire în terasă, precum și modificarea pantelor acoperișurilor existente, în afara studiilor special avizate de CTUAT.
- Autorizarea împrejmuirilor este permisă numai pe noile aliniamente stabilite prin PUZ.
- Nerespectarea condițiilor menționate mai sus atrage nulitatea absolută a avizului de urbanism.

REGLEMENTARI URBANISTICE

LEGENDA

-  Limita zona studiată
 -  Limita teren care a generat PUZ
 -  Limite de proprietate
 -  Limita edificabil propus
 -  Linie aliniament la strada
 -  Fond construit existent
 -  Fond neconstruit
 -  Fond construit propus
 -  Carosabil
 -  Pietonal
 -  Accese carosabile zona studiată
 -  Acces auto parcaj subteran
 -  Vegetatie joasa
 -  Plantatie de aliniament
 -  Retrageri
- Retragerile sunt date in valori minime.



<p>S.C. ALPHA STUDIO S.R.L Arhitectura-Design-Constructii 340/10321/2000</p>	<p>P.U.Z. Str.Nuferilor , Nr. 38-48 sector 1, Bucuresti</p>	<p>PR.NR 03/ 2008</p>
<p>Soft: COREL DRAW Licenta: DR12WUX-1116602-CXU</p>	<p>Beneficiar: S.C. DE SILVA INTERMED SRL</p>	<p>PL.NR. 04</p>
<p>Intocmit: arh. Maria Pitrescu urb. Adrian Neagu Desenat : stud. urb. Mirela Chirac</p>	<p>Titlul plansei: REGLEMENTARI URBANISTICE</p>	<p>SC. 1:500</p>



România

**MINISTERUL DEZVOLTĂRII
REGIONALE ȘI LOCUINȚEI**
Direcția Generală Dezvoltare
Teritorială

Nr.13.838/DGDT/26.03.2009

București, bd. Dinicu Golescu nr. 38 , sector 1
Telefon/fax : 0372.114.521

Către,

S.C. De SILVA INTERMED S.R.L.
Str. Nufierilor nr. 44 - 48, et.1, sector 1, București

AVIZ nr. 89 / 2009

Denumire: „P.U.Z. – Locuințe și funcțiuni mixte - str. NUFERILOR nr. 38 - 48”
sector 1, București

Proiectant: S.C. De SILVA INTERMED S.R.L.,
CALINA VIRGIL și CALINA MEDA DE SILVANIA

Beneficiar: S.C. ALPHA STUDIO S.R.L.

Constatând că documentația a fost elaborată în conformitate cu prevederile:
Legii 350/2001 privind amenajarea teritoriului și urbanismul - cu modificările și
completările ulterioare,

Hotărârii Guvernului nr. 525/1996 privind aprobarea Regulamentului general de
urbanism,

Ordinului Ministerului Lucrărilor Publice și Amenajării Teritoriului nr. 91/1991 privind
procedura de autorizare și conținutul documentațiilor prevăzute de Legea 50/ 1991 cu
modificările ulterioare și normele metodologice de aplicare nr.1430/2005,

Ordinului comun M.L.P.T.L. nr. 6/ 2003 și MAP nr.139/2003

Ministerul Dezvoltării Regionale și Locuinței

emite următorul

AVIZ

„P.U.Z. – Locuințe și funcțiuni mixte - str. NUFERILOR nr. 38 - 48”
sector 1, București - cu condiții pe verso

DIRECTOR GENERAL

Anca Ileana GINAVAT



Înainte de aprobarea documentației de către Consiliul local, acesta are obligația de a verifica modul în care au fost
preluate în documentație condițiile impuse prin avize.

CONDIȚII :

1. Indicatori urbanistici:

- POT max. = 47 %, CUTmax.= 2,5 mp. ADC/mp teren,
- Rmax.h = 2S + Ds + P + 3E

2. Circulațiile, accesele și parcările vor respecta prevederile H.C.G.M.B. nr.66/2006, iar gararea/parcarea se vor asigura exclusiv în incinta proprietății.

**DIRECȚIA GENERALĂ
DEZVOLTARE TERITORIALĂ**

CONSILIER SUPERIOR

CASANDRA ROȘU



MINISTERUL MEDIULUI
AGENȚIA NAȚIONALĂ PENTRU PROTECȚIA MEDIULUI

AGENȚIA REGIONALĂ PENTRU PROTECȚIA MEDIULUI BUCUREȘTI

Nr. 217/10/05.03.2009

Catre: **S.C. DE SILVA INTERMED S.R.L.**
Adresa: Str. Nuferilor nr. 44 – 48, et.1, sect. 1, Bucuresti

Referitor: Emitere aviz de mediu pentru **P.U.Z. – Ansamblu locuinte colective - 2S+DS+P+3E – Str. Nuferilor nr. 38 – 48, sect.1, Bucuresti**

Ca urmare a notificării adresate de **S.C. DE SILVA INTERMED S.R.L.** nr.217/10/16.01.2009, a completărilor ulterioare înregistrate cu nr.881/20.02.2009 în urma analizării documentelor transmise și a verificării, în urma parcurgerii etapei de încadrare, în baza H.G.R. nr. 57/2009 privind organizarea și funcționarea Ministerului Mediului și a O.U.G. nr. 195/2005 privind protecția mediului aprobată și modificată prin Legea nr. 265/2006, modificată și completată prin O.U.G. nr. 114/2007 și 164/2008, în conformitate cu HGR nr. 1076/2004 (art. 13), **P.U.Z. – Ansamblu locuinte colective - 2S+DS+P+3E – Str. Nuferilor nr. 38 – 48, sect.1, Bucuresti** urmează ca să fie supus procedurii de adoptare fără aviz de mediu.

Planul Urbanistic Zonal prevede soluționarea și reglementarea din punct de vedere urbanistic a unui teren în suprafața de 6458 m² (conform Certificatului de Urbanism nr.266/8/N/44262/16.02.2009 emis de Primăria Sectorului 1 Bucuresti) prin realizarea unui ansamblu de locuinte cu regim de înălțime 2S+DS+P+3E,

in urmatoarele conditii:

- Obiectivul propus de prezentul PUZ se va realiza cu respectarea tuturor condițiilor impuse prin avizele tehnice de specialitate emise de instituțiile competente, conform legii.
- Alimentarea cu apă potabilă : se va face din rețeaua publică de alimentare cu apă. Canalizarea menajeră: apele uzate menajere vor fi evacuate în rețeaua orășenească. Canalizarea pluvială: apele pluviale vor fi evacuate în rețeaua orășenească.

- Suprafata de spatii verzi in procent de 30% din suprafata totala a terenului va fi amenajata si intretinuta.
- Se vor respecta prevederile P.U.G. referitoare la utilizari interzise.

Avand in vedere opiniile exprimate de membrii Comisiei Special Constituite in cadrul sedintei din data de 05.02.2009 si in absenta comentariilor din partea publicului ca urmare a celor 3 anunturi publice date de titular, **Planul Urbanistic Zonal – Ansamblu locuinte colective - 2S+DS+P+3E – Str. Nuferilor nr. 38 – 48, sect.1, Bucuresti** urmeaza a fi supus procedurii de adoptare fara aviz de mediu.

Elaboratorul si beneficiarul documentatiei de urbanism raspund pentru exactitatea si veridicitatea datelor si inscrisurilor cuprinse in documentatia de urbanism ce a stat la baza emiterii deciziei etapei de incadrare conf. H.G. nr. 1076/2004.

DIRECTOR EXECUTIV,
Chim. Simona Mihaela Saceanu



SEF SERVICIU AUTORIZARE SI
CONTROLUL CONFORMARII,
Ing. Roxana Costache

INTOCMIT,
Ing. Andrei Stroian

AUTORITATEA AERONAUTICA
CIVILA ROMANA

Membra JAA
Tel: +40.21.208.15.08
+40.21.233.40.33
Fax: +40.21.208.15.72
+40.21.233.40.62



ROMANIAN CIVIL
AERONAUTIC AUTHORITY

JAA Member
AFTN: LRBBYAYA
SITA: BUHTOYA
www.caa.ro
e-mail: dir.gen@caa.ro

Nr. 32625 / 2109 din 24-12-2003

S.C. De SILVA INTERMED S.R.L.

București, str. Nufierilor nr.44-48, sector 1

Spre știință: **1. AEROPORTUL INTERNAȚIONAL BUCUREȘTI BANEASA AUREL VLAICU**
2. R.A. ROMATSA

În baza prevederilor Hotărârii Guvernului României nr.29/1997 privind Codul Aerian al României, cu modificările și completările ulterioare și ale art. 4.13 din Hotărârea Guvernului României nr. 405/1993, Autoritatea Aeronautică Civilă Română emite prezentul

AVIZ DE PRINCIPIU

pentru realizarea obiectivului „PUZ – Ansamblu locuințe colective” pe terenul din str. Nufierilor nr.38-48, sector 1, **București**. Amplasamentul lotului este situat la 475,29 m sud față de axul pistei Aeroportului Internațional București Băneasa Aurel Vlaicu și la 1602,89 m vest față de pragul 07 al pistei, iar cota absolută față de nivelul Mării Negre a terenului este de 87,74 m.

La elaborarea proiectului tehnic de execuție se va ține seama de următoarele:

1. Respectarea destinației obiectivului și a datelor din documentația prezentată;
2. **Respectarea înălțimii maxime a clădirilor de 14 m, respectiv cota absolută maximă de 101,74 m** (87,74 m cota absolută față de nivelul Mării Negre a terenului natural + 14 m înălțimea maximă a construcțiilor);
3. Furnizarea de coordonate geografice în sistemul WGS-84, precum și a cotei terenului în sistem Marea Neagră 75 determinate numai de agenți geodezi autorizați de A.A.C.R.;
4. Realizarea obiectivului în conformitate cu prevederile legislației naționale în vigoare și ale reglementarilor aeronautice aplicabile.

În conformitate cu **RACR-CADT – Condiții de avizare a documentațiilor tehnice pentru obiectivele aflate în zone cu servituți aeronautice civile**, ediția 02/2003, aprobată prin OMTCT nr. 118/20.08.2003, pentru construirea obiectivului va fi solicitat avizul definitiv al A.A.C.R.

PREZENTUL DOCUMENT ARE CARACTER INFORMATIV SI NU POATE FI FOLOSIT CA AVIZ DEFINITIV AL A.A.C.R.

DIRECTOR GENERAL

Adrian VASILACHE





Primăria Municipiului București

Direcția Generală de Dezvoltare, Investiții și Planificare Urbană

B-dul Regina Elisabeta 47, sector 5, București, România
Tel.: 305 55 88; tel. centrală: 305 55 00 int. 1134; fax: 305 55 88
<http://www.bucuresti-primaria.ro>



SMC certical ISO 9001 : 2000



SMM certicat ISO14001 : 2004

Direcția Urbanism și Amenajarea Teritoriului

COMISIA DE COORDONARE
Nr. 803829/20.02.2009

AVIZUL COMISIEI DE COORDONARE

FAZA DOCUMENTATII DE URBANISM

Din P.V. nr. 07/ 20.02.2009 al sesiunii

Comisiei de Coordonare a P.M.B.

Nr. 55. SC DE SILVA INTERMED SRL cu sediul/domiciliul în București, Str. Nufierilor nr. 44 - 48, prezintă spre avizare documentația de precoordonare a P.U.Z. - ului - <STR. NUFIERILOR NR. 38 - 48 SECTOR 1, BUCUREȘTI", împreună cu avizele scrise ale întreprinderilor edilitare. În conformitate cu Dispoziția Primarului General nr. 433/1996, se avizează favorabil din punct de vedere al rețelelor edilitare planul de precoordonare menționat mai sus cu condițiile:

- se vor respecta condițiile impuse prin avizele anexa la documentație;
- se va respecta planul de precoordonare anexat avizului.

PREȘEDINTE - COMISIE,

ALEXANDRU DUMITRU RADU



SECRETAR - COMISIE,

ing. ec. DRUMEN CONSTANTIN

Handwritten signature

ARHITECT ȘEF AL
MUNICIPIULUI BUCUREȘTI
GHEORGHE PĂTRAȘCU

Handwritten signature

REPREZENTANT
DUAT-COMISIE,

ing. ANDREI ZAHARESCU

FPS-21-03/6



Primăria Municipiului București

Direcția Generală Infrastructură și Servicii Publice

B-dul Regina Elisabeta 47, sector 5, București, România
Tel/fax: 305 55 35; tel.centrală : 305 55 00, int. 1252
<http://www.bucuresti-primaria.ro>



SMC certicat ISO 9001 : 2000



SMM certicat ISO14001 : 2004

Direcția Transporturi, Drumuri, Sistemizarea Circulației

Nr. 19367 / 15.12.2008
dec1165

Către

S.C. DE SILVA INTERMED S.R.L.

În ședința Comisiei Tehnice de Circulație din data de 11.12.2008 s-a dat acordul de principiu, din punct de vedere tehnic al circulației rutiere, pentru documentația, « P.U.Z. – locuire și funcțiuni mixte, în regim de înălțime 2S+Ds+P+3E, pe terenul proprietate particulară situat în str. Nuferilor nr.38 - 48 », conform avizului de urbanism nr. 3/1/28, eliberat de D.U.A.T., cu nr. 783640 și planurilor anexate, cu asigurarea unui număr de locuri de parcare în incintă în conformitate cu H.C.G.M.B. nr. 66/2006 .

Pentru avizul comisiei veți reveni după obținerea certificatului de urbanism la următoarea fază de proiectare, faza P.A.C.

DIRECTOR EXECUTIV

Ion





Primăria Municipiului București

Secretar General

B-dul Regina Elisabeta 47, sector 5, București, România
Tel.: 305 55 80; tel.centrală: 305 55 00, int. 1255; fax:
<http://www.bucuresti-primaria.ro>



SMC certificat ISO 9001 : 2000



SMM certificat ISO14001 : 2004

Direcția Asistență Tehnică și Juridică a CGMB Serviciul Transparență Decizională

ANUNȚ

În conformitate cu prevederile Legii nr. 52/2003 se aduce la cunoștință publică următoarele proiecte de acte normative:

1. Proiect de hotărâre privind aprobarea Planului Urbanistic Zonal – PUZ – Str. Spătaru Preda nr. 2, sector 5;
2. Proiect de hotărâre privind aprobarea Planului Urbanistic Zonal – PUZ - Șos. Pantelimon nr. 266, sector 2;
3. Proiect de hotărâre privind aprobarea Planului Urbanistic Zonal – PUZ - Șos. Străulești, nr. 25A-25B, sector 1;
4. Proiect de hotărâre privind aprobarea Planului Urbanistic Zonal – PUZ - Str. Muzelor nr.22/1, sector 4;
5. Proiect de hotărâre privind aprobarea Planului Urbanistic Zonal - PUZ – Str. Banu Andronache nr. 46-48 – Str. Cornescu nr.73, sector 1;
6. Proiect de hotărâre privind aprobarea Planului Urbanistic Zonal – PUZ – Str. Dornei nr. 93, sector 1;
7. Proiect de hotărâre privind aprobarea Planului Urbanistic Zonal - PUZ – Intrarea Frumoasa nr.5, sector1;
8. Proiect de hotărâre privind aprobarea Planului Urbanistic Zonal - PUZ – Șos Gheorghe Ionescu Sisești nr. 303-309/347-349/351-359, sector 1;
9. Proiect de hotărâre privind aprobarea Planului Urbanistic Zonal - PUZ – Str. Chitila Triaj nr.2, sector 6;
10. Proiect de hotărâre privind aprobarea Planului Urbanistic Zonal - PUZ – Str. Nuferilor nr. 38-48, sector 1;
11. Proiect de hotărâre privind aprobarea Planului Urbanistic Zonal - PUZ – Str. Constantin Dobrogeanu Gherea nr. 121, sector 1.

Proiectele de acte normative, mai sus amintite, cu documentația de bază pot fi consultate:

- pe site-ul P.M.B. – www.pmb.ro
- la sediul PMB, B-dul Regina Elisabeta nr. 47, sector 5 (panou afișaj)
- la Centrul de Informare, B-dul Regina Elisabeta nr. 16, sector 5.

Proiectul de act normativ se poate obține, în copie, pe bază de cerere depusă la Centrul de Informare.

În conformitate cu prevederile art. 6, alin. 4 din Legea 52/2003 până la data de **18.06.2009** se pot trimite în scris, propuneri, sugestii, opinii cu valoare de recomandare privind proiectul de act normativ supus dezbaterii publice.



Primăria Municipiului București

Secretar General

B-dul Regina Elisabeta 47, sector 5, București, România
Tel.: 305 55 80; tel.centrală: 305 55 00, int. 1255; fax:
<http://www.bucuresti-primaria.ro>



SMC certifiat ISO 9001 : 2000



SMM certifiat ISO 14001 : 2004

Propunerile, sugestiile, opiniile privind proiectul de act normativ se vor transmite:

- prin site-ul www.pmb.ro;
- prin poștă pe adresa P.M.B. – B-dul Regina Elisabeta nr. 47, sector 5 –
Directia Asistență Tehnică și Juridică a C.G.M.B.;
- depuse la Centrul de Informare – P.M.B.;
- B-dul Regina Elisabeta nr. 16, sector 5.

Materialele transmise vor purta mențiunea:

„Recomandare la proiect de act normativ”

P.M.B.
București
Astăzi :04.06.2009

Este din procedura conf. L. 52/2003 de 5.04.2009
Nu sunt necesare comentarii pe Act-ul pmb - 18.06.09
V. Ionescu



Primăria Municipiului București

Secretar General

B-dul Regina Elisabeta 47, sector 5, București, România
Tel.: 305 55 80; tel.centrală: 305 55 00, int. 1255; fax:
<http://www.bucuresti-primaria.ro>



SMC certifiat ISO 9001 : 2000



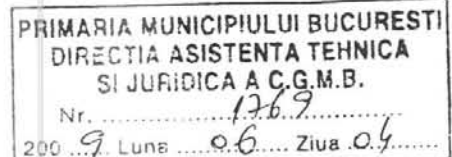
SMM certifiat ISO14001 : 2004



10712
Direcția Asistență Tehnică și Juridică a CGMB
Serviciul Transparență Decizională

Către,

Centrul de Calcul
Domnului Director Executiv Sorin Ciucă



Pentru punerea în aplicare a prevederilor Legii nr. 52/2003 privind transparența decizională în administrația publică, vă transmitem, alăturat, în copie, următoarele proiecte de hotărâri:

1. Proiect de hotărâre privind aprobarea Planului Urbanistic Zonal – PUZ – Str. Spătaru Preda nr. 2, sector 5;
2. Proiect de hotărâre privind aprobarea Planului Urbanistic Zonal – PUZ - Șos. Pantelimon nr. 266, sector 2;
3. Proiect de hotărâre privind aprobarea Planului Urbanistic Zonal – PUZ - Șos. Străulești, nr. 25A-25B, sector 1;
4. Proiect de hotărâre privind aprobarea Planului Urbanistic Zonal – PUZ - Str. Muzelor nr.22/1, sector 4;
5. Proiect de hotărâre privind aprobarea Planului Urbanistic Zonal - PUZ – Str. Banu Andronache nr. 46-48 – Str. Cornescu nr.73, sector 1;
6. Proiect de hotărâre privind aprobarea Planului Urbanistic Zonal – PUZ – Str. Dornei nr. 93, sector 1;
7. Proiect de hotărâre privind aprobarea Planului Urbanistic Zonal - PUZ – Intrarea Frumoasa nr.5, sector1;
8. Proiect de hotărâre privind aprobarea Planului Urbanistic Zonal - PUZ – Șos Gheorghe Ionescu Sisești nr. 303-309/347-349/351-359, sector 1;
9. Proiect de hotărâre privind aprobarea Planului Urbanistic Zonal - PUZ – Str. Chitila Triaj nr.2, sector 6;
10. Proiect de hotărâre privind aprobarea Planului Urbanistic Zonal - PUZ – Str. Nuferilor nr. 38-48, sector 1;
11. Proiect de hotărâre privind aprobarea Planului Urbanistic Zonal - PUZ – Str. Constantin Dobrogeanu Gherea nr. 121, sector 1.

Totodată, vă facem cunoscut, că termenul limită de transmitere a propunerilor, sugestiilor și a opiniilor cu valoare de recomandare privind proiectele de acte normative, menționate mai sus este de **18.06.2009** și se vor transmite:

- prin site-ul www.pmb.ro;
- prin poștă, pe adresa P.M.B. – B-dul Regina Elisabeta nr. 47, sector 5 – Direcția Asistență Tehnică și Juridică a C.G.M.B. ;
- depuse la Centrul de Informare – P.M.B. - B-dul Regina Elisabeta nr. 16, sector 5.