

# PUNCTUL NR. 15 37

CONSILIUL GENERAL AL MUNICIPIULUI BUCUREȘTI

## HOTĂRÂRE

privind aprobarea Planului Urbanistic Zonal  
Str. Crivățului nr. 23, sector 3

Având în vedere expunerea de motive a Primarului General al Municipiului București și raportul de specialitate al Direcției Urbanism și Amenajarea Teritoriului;

Luând în considerare raportul Comisiei de urbanism și amenajarea teritoriului și avizul Comisiei juridice și de disciplină din cadrul Consiliului General al Municipiului București;

Văzând documentele emise de:

- Comisia Tehnică de Amenajare a Teritoriului și Urbanism CTATU - DUAT a PMB: aviz de urbanism nr. 3/1/1/28.01.2009;
- Ministerul Dezvoltării Regionale și Locuinței: aviz nr. 131/2009;
- Agenția regională pentru protecția mediului București: decizia nr. 1895/154/2009;
- Comisia de coordonare a PMB: aviz nr. 815387/11/2009;
- Comisia tehnică de circulație: acord de principiu nr. 806525/2399/2009;

În conformitate cu prevederile:

- Legii nr. 50/1991 privind autorizarea executării lucrărilor de construcții, republicată, cu modificările și completările ulterioare;
- Legii nr. 350 /2001 privind amenajarea teritoriului și urbanismul, cu modificările și completările ulterioare;
- Hotărârii Guvernului nr. 525/1996 pentru aprobarea Regulamentului General de Urbanism, republicată;
- Hotărârii C.G.M.B. nr. 269/2000 privind aprobarea Planului Urbanistic General, cu modificările și completările ulterioare.

Cu respectarea prevederilor Legii nr. 52/2003 privind transparența decizională în administrația publică;

În temeiul prevederilor art. 36 alin. (2) lit. c), alin. (5) lit. c) și art. 45 alin. (2) lit. e) din Legea administrației publice locale nr. 215/2001, republicată, cu modificările și completările ulterioare.

CONSILIUL GENERAL AL MUNICIPIULUI BUCUREȘTI  
HOTĂRĂȘTE:

Art.1 Se aprobă Planul Urbanistic Zonal str. Crivățului nr. 23, sector 3 pentru o suprafață de teren  $S = 331,24$  mp. teren proprietate persoană juridică.

Conform PUG - Municipiul București aprobat prin Hotărârea C.G.M.B. nr. 269/2000 terenul se încadrează în Zona L1a – locuințe individuale și colective mici.

Indicatori urbanistici reglementați:  $POT_{max} = 45\%$ ;  $CUT_{max} = 1,3$ ;  $R_{maxH} = P + 2E$ .

Condiții de construire aprobate:

Funcțiune aprobată: locuințe;

Indicatori urbanistici aprobați:  $POT_{max} = 61\%$ ;  $CUT_{max} = 3,2$ ;  $R_{maxH} = 2S + P + D_s + 4E$ .

Art.2 Prezenta documentație reprezintă regulament de urbanism și nu dă dreptul la construire.

Art.3 Perioada de valabilitate a prezentei documentații de urbanism este de 5(cinci) ani.

Art.4 Direcțiile din cadrul aparatului de specialitate al Primarului General al Municipiului București vor aduce la îndeplinire prevederile prezentei hotărâri.

Aceasta hotărâre a fost adoptată în ședința ..... a Consiliului General al Municipiului București din data de .....

PREȘEDINTE DE ȘEDINȚĂ

Călin Murg

SECRETAR GENERAL  
AL MUNICIPIULUI BUCUREȘTI  
Tudor TOMA

București , .....

Nr....

**PRIMAR GENERAL**

Etaj: 1, cam. 101

tel.: 305 55 89; 305 55 90; 305 55 00 int. 1101

fax: 312 00 30

e-mail: primar@bucuresti-primaria.ro



SVM certifica ISO 9001 - 2000



SVM certifica ISO 14001 - 2004

## Primăria Municipiului București

### EXPUNERE DE MOTIVE privind aprobarea Planului Urbanistic Zonal STR. CRIVATULUI NR. 23, SECTOR 3

Legea nr. 453/2001, pentru modificarea și completarea Legii nr. 50/1991 privind autorizarea executării lucrărilor de construcții și unele măsuri pentru realizarea locuințelor stipulează obligatia administrației publice locale de a elibera certificate de urbanism și autorizații de construire pe baza documentațiilor de urbanism și amenajarea teritoriului, aprobate după cum urmează :

- pentru terenuri amplasate în localități, pe baza planurilor urbanistice (PUZ, PUD) aprobate și a regulamentelor aferente acestora .

Conform PUG Municipiul București amplasamentul ce face obiectul documentației de urbanism, se încadrează în – Zona L1a – zona destinată locuințelor individuale și colective mici;  
**Indicatori urbanistici reglementați** : POT<sub>max</sub> =45%; CUT<sub>max</sub> =1,3; R<sub>max</sub>H=P+2E.

**FUNȚIUNI AVIZATE** : locuințe.

**INDICATORI URBANISTICI AVIZAȚI:**

POT<sub>max</sub>=61%, CUT<sub>max</sub>=3,2; R<sub>max</sub>H=2S+P+Ds+P+4E.

Planul Urbanistic Zonal, având avizul Comisiei Tehnice de Amenajarea Teritoriului și Urbanism - CTATU-PMB și alte avize solicitate conform prevederilor legale în vigoare, conform prevederilor art. 45- alin. 2-lit. e, art. 36-alin. 2-lit. c și art. 36-alin. 5-lit. c din Legea administrației publice locale nr. 215/2001, republicată, se supune dezbaterii Consiliului General al Municipiului București .

**In scopul de mai sus, prezentam spre dezbateri alaturatul proiect de hotărâre .**

PRIMAR GENERAL,



Prof. Dr. SORIN MIRCEA OPRESCU


**DIRECȚIA URBANISM ȘI  
AMENAJAREA TERITORIULUI**

etaj: 2, cam. 203

tel.: 305 55 68; 305 55 00 int. 1203

fax: 305 55 68

e-mail: urbanism@bucuresti-primaria.ro



---

## Primăria Municipiului București

Direcția Generală de Dezvoltare, Investiții și Planificare Urbană

---

### RAPORT

#### privind aprobarea Planului Urbanistic Zonal STR. CRIVATULUI NR. 23, SECTOR 3

Legea nr. 453/2001, pentru modificarea și completarea Legii nr. 50/1991 privind autorizarea executării lucrărilor de construcții și unele măsuri pentru realizarea locuințelor stipulează obligația administrației publice locale de a elibera certificate de urbanism și autorizații de construire pe baza documentațiilor de urbanism și amenajarea teritoriului, aprobate după cum urmează :

- pentru terenuri amplasate în localități, pe baza planurilor urbanistice (PUZ, PUD) aprobate și a regulamentelor aferente acestora .

Conform PUG Municipiul București amplasamentul ce face obiectul documentației de urbanism, se încadrează în – Zona L1a – zona destinată locuințelor individuale și colective mici;  
**Indicatori urbanistici reglementați :** POT<sub>max</sub> =45%; CUT<sub>max</sub> =1,3; R<sub>maxh</sub>=P+2E.

**FUNCȚIUNI AVIZATE :** locuințe.

**INDICATORI URBANISTICI AVIZAȚI:**

POT<sub>max</sub>=61%, CUT<sub>max</sub>=3,2; R<sub>maxH</sub>=2S+P+Ds+P+4E.

Planul Urbanistic Zonal, având avizul Comisiei Tehnice de Amenajarea Teritoriului și Urbanism - CTATU-PMB și alte avize solicitate conform prevederilor legale în vigoare, conform prevederilor art. 45-alin. 2-lit. e, art. 36-alin. 2-lit. c și art. 36-alin. 5-lit. c din Legea administrației publice locale nr. 215/2001, republicată, se supune dezbaterii Consiliului General al Municipiului București .

Certificăm faptul că documentația prezentată spre dezbateri C.G.M.B. conține toate avizele solicitate prin Avizul de urbanism nr. 3/1/1/28.01.2009.

Arhitect Șef al municipiului București,  
Arh. Gheorghe Patrascu



# Primăria Municipiului București

## Direcția Generală de Dezvoltare, Investiții și Planificare Urbană

B-dul Regina Elisabeta 47, sector 5, București, România  
Tel.: 305 55 20; tel. centrală: 305 55 00 int. 1125; fax: 305 55 10  
<http://www.bucuresti-primaria.ro>



SMC certificat ISO 9001 : 2000



SMM certificat ISO 14001 : 2004

### Direcția Urbanism și Amenajarea Teritoriului

Nr. 799234/30.01.2009

#### AVIZ DE URBANISM nr. 3/1/28.01.2009 PUZ – STR. CRIVATULUI NR. 3, SECTOR 3

**BENEFICIAR:** SC EGE TRADING SRL

**ELABORATOR:** ARHITECTURA PLUS

**SUPRAFAȚA STUDIATĂ prin PUZ:** S = 331,24 mp teren proprietate persoana juridica.

**AMPLASARE, DELIMITARE STUDIU:** terenul este situat în partea de Sud-Est a Municipiului București, sector 3.

**PREVEDERI PUG/PUZ APROBATE ANTERIOR:** PUG Municipiul București - Zona L1a – zona destinata locuintelor individuale si colective mici;

**Indicatori urbanistici :** POTmax =45%; CUTmax =1,3; Rmaxh=P+2E.

#### SE AVIZEAZĂ PLANUL URBANISTIC ZONAL, CONFIGURAȚIA EDIFICABILULUI ȘI INDICATORII URBANISTICI CONFORM PLANULUI DE REGLEMENTĂRI VIZAT SPRE NESCHIMBARE ȘI ANEXEI DE PE VERSO

**FUNȚIUNI AVIZATE :** locuinte.

**INDICATORI URBANISTICI AVIZAȚI:** POTmax=61%, CUTmax=3,2; RmaxH=2S+P+Ds+P+4E.

**CIRCULAȚII, ACCESE:** parcare și gararea autovehiculelor și profilul transversal al circulațiilor propuse vor respecta Normele privind asigurarea numărului minim de locuri de parcare pentru noile construcții și amenajări autorizate pe teritoriul Municipiului București și a prospectelor necesare unei corecte funcționări a arterelor de circulație aprobate prin HCGMB nr. 66/2006.

**ACORDURI, AVIZE NECESARE PENTRU APROBARE:** Aviz de la Comisia de coordonări lucrări edilitare -PMB, Aviz de la Agenția Regională pentru Protecția Mediului București, Aviz de la Ministerul Dezvoltării, Lucrărilor Publice și Locuinței, Aviz de la Comisia Tehnică de Circulație - PMB, alte avize conform legislației în vigoare.

\* Elaboratorul și beneficiarul documentației de urbanism răspund pentru exactitatea datelor și veridicitatea înscrisurilor cuprinse în documentația de urbanism ce a stat la baza emiterii avizului.

\* La nivel de A.C. se vor respecta prevederile O.M.T.C.T. nr. 1730/21.09.2006.

Prezentul aviz modifică și completează prevederile documentațiilor de urbanism avizate anterior, este valabil 5 (cinci) ani și poate fi folosit numai după aprobarea documentației de urbanism.

Certificatul de urbanism se va elibera respectând datele tehnice solicitate prin acest aviz.

Șef serviciu,  
ing. Ioana Balaurea

Intocmit,  
ing. Victor Mănea







ARHITECT ȘEF AL MUNICIPIULUI BUCUREȘTI  
ARH. GHEORGHE PATRĂSCU

FPS-21-01/6





## ANEXA LA AVIZUL DE URBANISM

- Se interzice ocuparea, rezervarea, închirierea locurilor de parcare sau orice altă formă de servitute în dauna domeniului public, reprezentat în principal de trotuare, străzi sau fâșii plantate.
- **ALINIERE** reprezintă perimetrul maxim al construcțiilor inclusiv balcoane, terase, bovindouri.
- **RETRAGERILE FAȚĂ DE LIMITELE LATERALE ȘI DE FUND DE LOT** reprezintă perimetrul maxim al construcțiilor inclusiv balcoane, terase, bovindouri, etc.
- **POT** - conform prevederilor Ordonanței de Guvern nr. 27/ 27.08.2008.
- **CUT** - conform prevederilor Ordonanței de Guvern nr. 27/ 27.08.2008.
- **ETAJ RETRAS** - se dimensionează la max. 60% din suprafața edificabilă cu condiția unor retrageri minime pe tot perimetrul de 2 m. cu excepția calcanelor precum și cu condiția alinierii la retragerea construcției vecine adiacente. Se interzice suplimentarea suprafețelor construite pentru realizarea etajelor tehnice sau a altor funcțiuni conexe în afara celor cuprinse în calculul CUT și Hmax.
- Se interzice mansardarea construcțiilor proiectate inițial cu acoperire în terasă, precum și modificarea pantelor acoperișurilor existente, în afara studiilor special avizate de CTUAT.
- Autorizarea împrejuririlor este permisă numai pe noile aliniamente stabilite prin PUZ.
- Nerespectarea condițiilor menționate mai sus atrage nulitatea absolută a avizului de urbanism.







## ZONIFICARE FUNCTIONALA

-  **L1a** - LOCUINTE INDIVIDUALE SI COLECTIVE MICI CU MAXIM P+2 NIVELURI SITUATE IN AFARA PERIMETRELOR DE PROTECTIE
-  LOCUINTE EXISTENTE PARTER, P+1E
-  **L3a** - SUBZONA LOCUINTELOR COLECTIVE MEDII CU P+3 - P+5 NIVELURI FORMAND ANSAMBLURI PREPONDERENT REZIDENTIALE SITUATE IN AFARA ZONEI PROTEJATE
-  LOCUINTE COLECTIVE P+4E
-  **M2** - SUBZONA MIXTA CU CLADIRI AVAND REGIM DE CONSTRUIRE CONTINUU SAU DISCONTINUU SI INALTIMI MAXIME DE P+14
-  **M2** - REGIM DE INALTIME EXISTENT: P+10E

## CIRCULATII

-  CIRCULATII CAROSABILE
-  CIRCULATII PIETONALE
-  ACCESE AUTO
-  ACCES PRINCIPAL

## PROPUNERI

-  CLADIRE LOCUINTE 2S+D+P+4E
-  SPATII DALATE, RAMPE ACCES
-  SPATII VERZI AMENAJATE - 25% DIN SUPRAFATA PROPRIETATII
-  PROPUNERE LIMITA EDIFICABIL PARCELE VECINE
-  ALINIAMENT PROPUS
-  ETAJE IESITE IN CONSOLA

SUPRAFATA TEREN = 331,24MP  
POT PROPUS = 61%  
CUT PROPUS = 3,2  
REGIM DE INALTIME: 2S+D+P+4E



ARHITECTURA PLUS

CONSTANTA, STR. GEORGE ENESCU, NR. 5

TITLU: IMOBIL LOCUINTE COLECTIVE 2S+D+P+4E

LOCALIZARE: STR. CRIVATULUI NR 23 SECT 3 BUCURESTI

BENEFICIAR: S.C. EGE TRADING S.R.L.

PROIECTAT: URB. GABRIELA VASILESCU

DESENAT: URB. TEODOR MORARU

VERIFICAT: ARH. DAN DILANCEA

scara 1:500

FEB. 2008

REGLEMENTARI

faza pr/nr.  
/07

u5





România

MINISTERUL DEZVOLTĂRII  
REGIONALE ȘI LOCUINȚEI  
Direcția Generală Dezvoltare  
Teritorială

Nr.34.710/DGDT/17.08.2009

București, bd. Dinicu Golescu nr. 38 , sector 1  
Telefon/fax : 0372.114.521

Către,

**S.C. EGE TRADINGS.R.L.**

Str. Crișului nr. 209, comuna Petrăchioaia, sat Mămulari, județul Ilfov

### AVIZ nr. 131 / 2009

Denumire: „P.U.Z. – Locuințe - Str. CRIVĂȚULUI nr. 23” sector 3, București

Proiectant: S.C. ARHITECTURA PLUS S.R.L.

Beneficiar: S.C. EGE TRADING S.R.L.

În baza Art. 18, lit. h) din Legea 350/2001 privind amenajarea teritoriului și urbanismul, cu modificările și completările ulterioare,

Ministerul Dezvoltării Regionale și Locuinței

emite următorul

### AVIZ

privind documentația

„P.U.Z. – Locuințe - Str. CRIVĂȚULUI nr. 23” sector 3, București

cu condițiile pe verso

DIRECTOR GENERAL

Anca Ileana GINAVAR



Înainte de aprobarea documentației de către Consiliul local, acesta are obligația de a verifica modul în care au fost preluate în documentație condițiile impuse prin avize.



CONDIȚII :

1. Indicatori urbanistici:

- POT max. = 61 %, CUTmax.= 3,2 mp. ADC/mp teren,
- Rmax.h = 2S + P + Ds + P + 4E

2. Circulațiile, accesele și parcările vor respecta prevederile H.C.G.M.B. nr.66/2006, iar gararea/parcarea se vor asigura exclusiv în incinta proprietății.

DIRECȚIA GENERALĂ  
DEZVOLTARE TERITORIALĂ

CONSILIER SUPERIOR

CASANDRA ROȘU



MINISTERUL MEDIULUI  
AGENȚIA NAȚIONALĂ PENTRU PROTECȚIA MEDIULUI

AGENȚIA REGIONALĂ PENTRU PROTECȚIA MEDIULUI BUCUREȘTI

Nr. 1895/154/14.05.2009

**DECIZIA**  
**ETAPEI DE INCADRARE**  
**a Planului Urbanistic Zonal - Locuinte colective,**  
**Amplasament: str. Crivatului, nr. 23, sector 3, Bucuresti**

Ca urmare a notificării adresate de **S.C. EGE TRADING S.R.L.** cu sediul în Com. Petrachioaia, sat Surlari, str. Crisului, nr. 209, jud. Ilfov, înregistrată la A.R.P.M. București cu nr. 1895/154/15.04.2009

în urma analizării documentelor transmise și a verificării,  
în urma parcurgerii etapei de încadrare,

în baza H.G.R. nr. 57/2009 privind organizarea și funcționarea Ministerului Mediului și a O.U.G. nr. 195/2005 privind protecția mediului aprobată și modificată prin Legea nr. 265/2006, modificată și completată prin O.U.G. nr. 114/2007 și O.U.G. nr. 164/2008, în conformitate cu H.G.R. nr. 1076/2004 (art. 13), **PUZ – Locuinte colective, str. Crivatului, nr. 23, sector 3, București nu necesită evaluare de mediu, urmand să fie supus procedurii de adoptare fara aviz de mediu.**

Planul Urbanistic Zonal prevede soluționarea și reglementarea din punct de vedere urbanistic a arealului în suprafața totală de 331,24 m<sup>2</sup> (conform Certificatului de urbanism nr. 2724/18.09.2007 emis de Primăria sector 3, București, prelungit până la data de 18.09.2009).

Obiectivul lucrării îl constituie realizarea unui imobil de locuințe cu regim max. de înălțime: 2S+ Ds+ P +4E .

Obiectivul propus de prezentul PUZ se va realiza cu respectarea tuturor condițiilor impuse prin avizele tehnice de specialitate emise de instituțiile competente, conform legii.

Suprafața de spații verzi la sol va fi în procent de 25%, iar 5% spații plantate pe subsol betonat, va fi amenajată și întreținută corespunzător, iar parcajele se vor amenaja conform PUG.

Se vor respecta prevederile P.U.G. referitoare la utilizari interzise.

Motivele care au stat la baza luarii deciziei au fost urmatoarele :

- planul urbanistic zonal analizat nu are efecte semnificative asupra mediului;
- opiniile exprimate, pe baza criteriilor relevante prevazute in anexa nr.1 la H.G. nr. 1076/2004, de membrii Comitetului Special Constituit in cadrul sedintei din data de 30.04.2009;
- lipsa comentariilor din partea publicului ca urmare a celor 3 anunturi publice privind initierea procesului de elaborare a PUZ-ului.

Elaboratorul si beneficiarul documentatiei de urbanism raspund pentru exactitatea si veridicitatea datelor si inregistrurilor cuprinse in documentatia de urbanism ce a stat la baza emiterii prezentei.

DIRECTOR EXECUTIV,  
Chim. Simona Mihaela Saceanu



SEF SERVICIU AUTORIZARE SI  
CONTROLUL CONFORMARII,  
Ing. Roxana Costache

A handwritten signature in black ink, appearing to be 'Roxana Costache'.

INTOCMIT,  
Ing. Elena Garban

A handwritten signature in black ink, appearing to be 'Elena Garban'.



# Primăria Municipiului București

## Direcția Generală de Dezvoltare, Investiții și Planificare Urbană

B-dul Regina Elisabeta 47, sector 5, București, România  
Tel.: 305 55 88; tel. centrală: 305 55 00 int. 1134; fax: 305 55 88  
<http://www.bucuresti-primaria.ro>



### Direcția Urbanism și Amenajarea Teritoriului

COMISIA DE COORDONARE  
Nr. 815387/20.03.2009

## AVIZUL COMISIEI DE COORDONARE

### FAZA DOCUMENTAȚII DE URBANISM

Din P.V. nr. 11/ 20.03.2009 al sesiunii

Comisiei de Coordonare a P.M.B.

Nr. 15. SC EGE TRADING SRL cu sediul/domiciliul în Ilfov, comuna Petrachioaia, prezintă spre avizare documentația de preordonare a P.U.Z. - ului <STR. CRIVATULUI NR. 23 SECTOR 3, BUCUREȘTI>, împreună cu avizele scrise ale întreprinderilor edilitare. În conformitate cu Dispoziția Primarului General nr. 433/1996, se avizează favorabil din punct de vedere al rețelelor edilitare planul de preordonare menționat mai sus cu condițiile:

- se vor respecta condițiile impuse prin avizele anexa la documentație;
- se va respecta planul de preordonare anexat avizului.

PREȘEDINTE - COMISIE,

ALEXANDRU DUMITRU RADU



ARHITECT ȘEF AL  
MUNICIPIULUI BUCUREȘTI  
GHEORGHE PĂTRAȘCU

SECRETAR - COMISIE,

ing. ec. DRUMEN CONSTANTIN

REPREZENTANT  
DUAT-COMISIE,

ing. ANDREI ZĂHĂRESCU

FPS-2.3.2.6-02/1



# Primăria Municipiului București

## Direcția Generală de Dezvoltare, Investiții și Planificare Urbană

B-dul Regina Elisabeta 47, sector 5, București, România  
Tel.: 305 55 88; tel. centrală: 305 55 00 int. 1134; fax: 305 55 88  
<http://www.bucuresti-primaria.ro>



### Direcția Urbanism și Amenajarea Teritoriului

COMISIA DE COORDONARE  
Nr. 815387/20.03.2009

## AVIZUL COMISIEI DE COORDONARE

### FAZA DOCUMENTAȚII DE URBANISM

Din P.V. nr. 11/ 20.03.2009 al sesiunii

Comisiei de Coordonare a P.M.B.

Nr. 15. SC EGE TRADING SRL cu sediul/domiciliul în Ilfov, comuna Petrachioaia, prezintă spre avizare documentația de preordonare a P.U.Z. - ului <STR. CRIVATULUI NR. 23 SECTOR 3, BUCUREȘTI>, împreună cu avizele scrise ale întreprinderilor edilitare. În conformitate cu Dispoziția Primarului General nr. 433/1996, se avizează favorabil din punct de vedere al rețelelor edilitare planul de preordonare menționat mai sus cu condițiile:

- se vor respecta condițiile impuse prin avizele anexa la documentație;
- se va respecta planul de preordonare anexat avizului.

PREȘEDINTE - COMISIE,

ALEXANDRU DUMITRU RADU



ARHITECT ȘEF AL  
MUNICIPIULUI BUCUREȘTI  
GHEORGHE PĂTRAȘCU

SECRETAR - COMISIE,

ing. ec. DRUMEN CONSTANTIN

REPREZENTANT  
DUAT-COMISIE,  
ing. ANDREI ZAHARESCU

FPS-2.3.2.6-02/1



# Primăria Municipiului București

## Direcția Generală Infrastructură și Servicii Publice

B-dul Regina Elisabeta 47, sector 5, București, România  
Tel/fax: 305 55 35; tel.centrală : 305 55 00, int. 1252  
<http://www.bucuresti-primaria.ro>



SMM certficat ISO 9001 - 2000



SMM certficat ISO 14001 - 2004

### Direcția Transporturi, Drumuri, Sistemizarea Circulației 806525

Nr. 1399 / 02.03.2009  
feb2610

Către

S.C. EGE TRADING S.R.L.

In ședința Comisiei Tehnice de Circulație din data de 26.02.2009 s-a dat acordul de principiu, din punct de vedere tehnic al circulației rutiere, pentru documentația, « P.U.Z. - privind realizarea unui imobil cu destinația de locuințe colective, în regim de înălțime 2S+P+Ds+P+4E, pe terenul proprietate particulară situat în str. Crivățului nr. 23 », conform avizului de urbanism nr. 3/1/1, eliberat de D.U.A.T., cu nr. 799234 și planului anexat, cu asigurarea unui număr de locuri de parcare în incintă în conformitate cu H.C.G.M.B. nr. 66/2006 .

Pentru avizul comisiei veți reveni la următoarea fază de proiectare, faza P.A.C.



DIRECTOR EXECUTIV

Ion DEDU

**PRIMĂRIA MUNICIPIULUI BUCUREȘTI**  
**Secretar General**

---

Direcția Asistență Tehnică și Juridică a CGMB

**ANUNȚ**

În conformitate cu prevederile Legii nr. 52/2003 se aduce la cunoștință publică următoarele proiecte de acte normative :

1. Proiectul de hotărâre privind aprobarea Planului Urbanistic Zonal – PUZ – Bd. Iuliu Maniu nr. 141, sector 6;
2. Proiectul de hotărâre privind aprobarea Planului Urbanistic Zonal – PUZ – Str. Maxim Gorki nr. 28-30, sector 1;
3. Proiectul de hotărâre privind aprobarea Planului Urbanistic Zonal – PUZ – Str. Crivatului nr. 23, sector 3,
4. Proiectul de hotărâre privind aprobarea Planului Urbanistic Zonal – PUZ – Str. Alexandru Constantinescu nr. 11-13, sector 1;
5. Proiectul de hotărâre privind aprobarea Planului Urbanistic Zonal – PUZ – Bd. Dinicu Golescu nr. 5, sector 1;
6. Proiectul de hotărâre privind aprobarea Planului Urbanistic Zonal – PUZ – Bd. Mărăști nr. 8, sector 1;
7. Proiectul de hotărâre privind aprobarea Planului Urbanistic Zonal – PUZ – Drumul Dealul Leului, Tarla 272, sector 4;
8. Proiectul de hotărâre privind aprobarea Planului Urbanistic Zonal – PUZ – Str. Georges Bizet nr 10, sector 2;
9. Proiectul de hotărâre privind aprobarea Planului Urbanistic Zonal – PUZ – Șos. Gheorghe Ionescu Sisești nr. 40 - 42, sector 1;
10. Proiectul de hotărâre privind aprobarea Planului Urbanistic Zonal – PUZ – Șos. Gheorghe Ionescu Sisești nr. 67 -69, sector 1;
11. Proiectul de hotărâre privind aprobarea Planului Urbanistic Zonal – PUZ – Bd. Primăverii nr. 55, sector 1;
12. Proiectul de hotărâre privind aprobarea Planului Urbanistic Zonal – PUZ – Str. Calea Văcărești nr. 295 - 303, sector 4;
13. Proiectul de hotărâre privind aprobarea Planului Urbanistic Zonal – PUZ – Str. George Georgescu nr. 37 -39, sector 4.

Proiectul de act normativ, mai sus amintit, cu documentația de bază poate fi consultat:

- pe site-ul P.M.B. – [www.pmb.ro](http://www.pmb.ro)
- la sediul PMB, B-dul Regina Elisabeta nr. 47, sector 5 (panou afișaj)
- la Centrul de Informare, B-dul Regina Elisabeta nr. 16, sector 5

Proiectele de acte normative se pot obține în copie, pe bază de cerere depusă la Centrul de Informare.

În conformitate cu prevederile art. 6, alin. 4 din Legea 52/2003 până la data de **04.09.2009** se pot trimite în scris, propuneri, sugestii, opinii cu valoare de recomandare privind proiectele de acte normative supuse dezbaterii publice



# PRIMĂRIA MUNICIPIULUI BUCUREȘTI

Secretar General

---

Direcția Asistență Tehnică și Juridică a CGMB

Propunerile, sugestiile, opiniile privind proiectele de acte normative, se vor transmite:

- prin site-ul [www.pmb.ro](http://www.pmb.ro);

- prin poștă pe adresa P.M.B. – B-dul Regina Elisabeta nr. 47, sector 5 –

Directia Asistență Tehnică și Juridică a C.G.M.B.;

- depuse la Centrul de Informare – P.M.B.;

- B-dul Regina Elisabeta nr. 16, sector 5.

Materialele transmise vor purta mențiunea:

„Recomandare la proiect de act normativ”

P.M.B.  
București  
astăzi 20.08.2009

