



Consiliul General al Municipiului București

HOTĂRÂRE

privind aprobarea Planului Urbanistic Zonal

SOS. BUCURESTI-TARGOVISTE NR. 10, SECTOR 1

Având în vedere Expunerea de motive a Primarului General și Raportul de specialitate al Direcției de Urbanism și Amenajarea Teritoriului:

Luând în considerare Raportul Comisiei de Urbanism și Amenajarea Teritoriului și Avizul Comisiei Juridice și de Disciplina din cadrul Consiliului General al Municipiului București:

Văzând documentele obținute de la :

- Comisia Tehnică de Amenajarea Teritoriului și Urbanism CTATU - PMB : Aviz de urbanism nr. 43/1/10/17.10.2007;
- Ministerul Dezvoltării, Lucrărilor Publice și Locuinței : Aviz nr. 146/2009;
- Agenția Regională pentru Protecția Mediului București: Adresa nr. 871/73/2009;
- Comisia de coordonare rețele a PMB: Aviz nr. 837409/25/2009;
- Comisia Tehnică de Circulație : Acordul de principiu nr. 14370/2009;

Ținând seama de prevederile :

Legii nr. 50/1991 privind autorizarea executării lucrărilor de construcții, republicată, cu modificările și completările ulterioare;

Legii nr. 350 /2001 privind amenajarea teritoriului și urbanismul, cu modificările și completările ulterioare;

Hotărârii Guvernului nr. 525/1996 pentru aprobarea Regulamentului General de Urbanism, republicată;

PUG – Municipiul București aprobat prin H.C.G.M.B. nr. 269 /21.12.2000 cu modificările și completările ulterioare;

Legii nr. 52/2003 privind transparența decizională în administrația publică;

În temeiul prevederilor art. 36 alin. (2) lit. c), alin. (5) lit. c) și art. 45 alin. (2) lit. e) din Legea nr. 215 /2001, privind administrația publică locală, republicată, cu modificările și completările ulterioare.

CONSILIUL GENERAL AL MUNICIPIULUI BUCUREȘTI

HOTĂRĂȘTE:

Art. 1: Se aprobă Planul Urbanistic Zonal " SOS. BUCUREȘTI-TARGOVISTE NR. 10, SECTOR 1"- pentru o suprafață de teren $S=72276,16$ mp teren proprietate de stat în administrarea Consiliului Local Sector 1 – Direcția Generală de Asistență Socială și Protecția Copilului Sector 1.

Conform PUG Municipiul București aprobat prin H.C.G.M.B. nr. 269/2000 cu modificările și completările ulterioare, amplasamentul ce face obiectul documentației de urbanism, se încadrează parțial în Zona L1c – zona destinată locuințelor individuale și colective mici și parțial în Zona M3 – zona mixtă cu clădiri având regim de construire continuu sau discontinuu;

Indicatori urbanistici reglementați :

Zona L1c : $POT_{max} = 45\%$; $CUT_{max} = 1,3$; $R_{maxH} = P + 2E$;

Zona M3 : $POT_{max} = 60\%$; $CUT_{max} = 2,5$; $R_{maxH} = P + 4E$;

Condiții de construire aprobate :

INDICATORI URBANISTICI:

$POT_{max} = 20\%$, $CUT_{max} = 1,5$; $R_{maxH} = P + 4E$ – $H_{max} = 15,00m$.

FUNȚIUNI : Centru de îngrijire persoane vârstnice.

Art. 2: Prezenta documentație reprezintă regulamentul de urbanism și nu dă dreptul la construire.

Art. 3 :Se abrogă toate prevederile contrare cuprinse în proiectele urbanistice anterior aprobate.

Art. 4 :Perioada de valabilitate a prezentei documentații de urbanism este de 5(cinci) ani .

Art. 5 Direcțiile din cadrul aparatului de specialitate al Primarului General al Municipiului București vor duce la îndeplinire prevederile prezentei hotărâri.

Această hotărâre a fost aprobată în ședințaa Consiliului General al Municipiului București din data de

PREȘEDINTE DE ȘEDINȚĂ

București,2009

Contrasemnează,
SECRETAR GENERAL AL MUNICIPIULUI BUCUREȘTI
TUDOR TOMA

PRIMAR GENERAL

Etaj: 1, cam. 101

tel.: 305 55 89; 305 55 90; 305 55 00 int. 1101

fax: 312 00 30

e-mail: primar@bucuresti-primaria.ro



SMC certical ISO 9001 : 2000



SMM certical ISO14001 : 2004

Primăria Municipiului București

EXPUNERE DE MOTIVE privind aprobarea Planului Urbanistic Zonal SOS. BUCURESTI-TARGOVISTE NR. 10, SECTOR 1

Legea nr. 453/2001, pentru modificarea și completarea Legii nr. 50/1991 privind autorizarea executării lucrărilor de construcții și unele măsuri pentru realizarea locuințelor stipulează obligația administrației publice locale de a elibera certificate de urbanism și autorizații de construire pe baza documentațiilor de urbanism și amenajarea teritoriului, aprobate după cum urmează :

- pentru terenuri amplasate în localități, pe baza planurilor urbanistice (PUZ, PUD) aprobate și a regulamentelor aferente acestora .

Conform PUG Municipiul București amplasamentul ce face obiectul documentației de urbanism, se încadrează parțial în Zona L1c – zona destinată locuințelor individuale și colective mici și parțial în Zona M3 – zona mixtă cu clădiri având regim de construcție continuu sau discontinuu;

Indicatori urbanistici reglementați :

Zona L1c : POTmax =45%; CUTmax =1,3; Rmaxh=P+2E;

Zona M3 : POTmax =60%; CUTmax =2,5; Rmaxh=P+4E;

FUNȚIUNI AVIZATE : Centru de îngrijire persoane vârstnice.

INDICATORI URBANISTICI AVIZAȚI:

POTmax=20%, CUTmax=1,5; RmaxH=P+4E – Hmax=15,00m.

Planul Urbanistic Zonal, având avizul Comisiei Tehnice de Amenajarea Teritoriului și Urbanism - CTATU-PMB și alte avize solicitate conform prevederilor legale în vigoare, conform prevederilor art. 45- alin. 2-lit. e, art. 36-alin. 2-lit. c și art. 36-alin. 5-lit. c din Legea administrației publice locale nr. 215/2001, republicată, se supune dezbaterii Consiliului General al Municipiului București .

In scopul de mai sus, prezentăm spre dezbateră alăturatul proiect de hotărâre .

ROMÂNIA
PRIMAR GENERAL,
* PRIMAR *
Prof. Dr. Sorin MIRCEA OPRESCU



**DIRECȚIA URBANISM ȘI
AMENAJAREA TERITORIULUI**

etaj: 2, cam. 203

tel.: 305 55 68; 305 55 00 int. 1203

fax: 305 55 68

e-mail: urbanism@bucuresti-primaria.ro



SMC certifi cat ISO 9001 : 2000



SMM certifi cat ISO 14001 : 2004

Primăria Municipiului București

Direcția Generală de Dezvoltare, Investiții și Planificare Urbană

RAPORT

privind aprobarea Planului Urbanistic Zonal SOS. BUCURESTI-TARGOVISTE NR. 10, SECTOR 1

Legea nr. 453/2001, pentru modificarea și completarea Legii nr. 50/1991 privind autorizarea executării lucrărilor de construcții și unele măsuri pentru realizarea locuințelor stipulează obligația administrației publice locale de a elibera certificate de urbanism și autorizații de construire pe baza documentațiilor de urbanism și amenajarea teritoriului, aprobate după cum urmează :

- pentru terenuri amplasate în localități, pe baza planurilor urbanistice (PUZ, PUD) aprobate și a regulamentelor aferente acestora .

Conform PUG Municipiul București amplasamentul ce face obiectul documentației de urbanism, se încadrează parțial în Zona L1c – zona destinată locuințelor individuale și colective mici și parțial în Zona M3 – zona mixtă cu clădiri având regim de construire continuu sau discontinuu;

Indicatori urbanistici reglementați :

Zona L1c : POT_{max} =45%; CUT_{max} =1,3; R_{maxh}=P+2E;

Zona M3 : POT_{max} =60%; CUT_{max} =2,5; R_{maxh}=P+4E;

FUNȚIUNI AVIZATE : Centru de îngrijire persoane vârstnice.

INDICATORI URBANISTICI AVIZAȚI:


POT_{max}=20%, CUT_{max}=1,5; R_{maxH}=P+4E – H_{max}=15,00m.

Planul Urbanistic Zonal, având avizul Comisiei Tehnice de Amenajarea Teritoriului și Urbanism - CTATU-PMB și alte avize solicitate conform prevederilor legale în vigoare, conform prevederilor art. 45-alin. 2-lit. e, art. 36-alin. 2-lit. c și art. 36-alin. 5-lit. c din Legea administrației publice locale nr. 215/2001, republicată, se supune dezbaterii Consiliului General al Municipiului București .

Certificăm faptul că documentația prezentată spre dezbateri C.G.M.B. conține toate avizele solicitate prin Avizul de urbanism nr. 43/1/10/17.10.2007.

Arhitect Șef al municipiului București,

Arh. Gheorghe Patrascu



RMH

= 15.00 M

Bilanț teritorial pentru terenul ce a generat documentația

SUPRAFETE	MP	%
SPATII VERZI	53701,18	74,3
SPATII CONSTRUITE	10253,21	14,2
CIRCULATII	8311,77	11,5
TOTAL	72276.16	100

SC ARCHITECTURES HARMONY & STIL
strada Enachita Vacarescu nr. 17 et. 1 s. 4
Bucuresti, Romania, Tel 3356014
cui 17039196/2004 Reg com nr. J40/20809/2004

Beneficiar:
CAMIN BATRANI SECTORUL 1

Proiectat:
urb. Raluca BOANGAR

Desenat:
arh. Eugen VISAN

Sef proiect:
urb. Liviu VELUDA

Proiect:
**PLAN URBANISTIC ZONAL
CENTRU DE INGRIJIRE PERSOANE
VARSTNICE
SCS. BUCURESTI-TARGOVISTE NR. 10
BUCURESTI, SECTOR 1.**

Specialitate:
URBANISM

Faza:
P. U. Z.

Titlul plansei:
REGLEMENTARE

Proiect nr.:
12007

Scara: **1 / 500**

Data:
**MARTIE
2007**

ACEST DESEN NU POATE FI REPRODUS SI SAU COPIAT DE ORICE PERSOANA FIZICA SI SAU JURIDICA FARA ACORDUL S.C. ARCHITECTURES HARMONY & STIL SRL. FAPTA REPREZENTAND IN SURE ILEGALA A DREPTULUI DE AUTOR



J40511925.03.2005 CUI 18526380+ROB5PZSR00000800077E2788

Beneficiar: DIR. GEN. DE ASISTENTA SOCIALA SI PROTECTIA COPILULUI -
CAMINUL PENTRU PERSOANE VARSTNICE NR. 1

Sef proiect:
urb. Liviu VELUDA

Intocmit / desenat:
urb. Raluca BOANGAR
urb. Adrian CIOANGHER
urb. Maria GHERASE

Verificat:
arh. Florin MACHEDON

Proiect:
**PLAN URBANISTIC ZONAL
CENTRU INGRIJIRE
PERSOANE VARSTNICE
SCS. BUCURESTI - TARGOVISTE
NR. 10, BUCURESTI, SECTOR 1.**

Specialitate:
URBANISM

Faza:
P. U. Z.

Titlul plansei:
REGLEMENTARI URBANISTICE

Proiect nr.:
26/2007

Scara: **1 / 500**

Data:
**MARTIE
2007**

ACEST DESEN NU POATE FI REPRODUS SI SAU COPIAT DE ORICE PERSOANA FIZICA SI SAU JURIDICA FARA ACORDUL S.C. VELPLAN DESIGN S.R.L. FAPTA REPREZENTAND IN SURE ILEGALA A DREPTULUI DE AUTOR

Plansa nr.:
2.



Primăria Municipiului București

Direcția Generală de Dezvoltare, Investiții și Planificare Urbană

B-dul Regina Elisabeta 47, sector 5, București, România
Tel.: 305 55 20; tel. centrală: 305 55 00 int. 1125; fax: 305 55 10
<http://www.bucuresti-primaria.ro>



Direcția Urbanism și Amenajarea Teritoriului

Nr. 667969/29.10.2007

AVIZ DE URBANISM nr. 43/10/17.10.2007 PUZ – ȘOS. BUCUREȘTI-TÂRGOVIȘTE NR. 10, SECTOR 1

BENEFICIARI: Direcția Generală de Asistență Socială și Protecția Copilului Sector 1
Complexul Social de Servicii – Straulești.

ELABORATOR: SC VELPLAN DESIGN SRL

SUPRAFAȚA STUDIATĂ prin PUZ: S – 72276,16 mp proprietate de stat în administrarea Consiliului Local Sector 1.
Direcția Generală de Asistență Socială și Protecția Copilului Sector 1.

AMPLASARE, DELIMITARE STUDIU: terenul este situat în partea Nord-Vest a Municipiului București, sector 1.

PREVEDERI PUG/PUZ APROBATE ANTERIOR: PUG Municipiul București aprobat prin H.C.G.M.B. nr. 269/2006

- Parțial Zona L1c – locuințe individuale și colective mici;

- Parțial Zona M3 – zona mixtă cu cladiri având regim de construire continuu sau discontinuu.

Indicatori urbanistici :

Zona L1c : POT_{max} =45%; CUT_{max} =1,3; R_{maxh}-P+2E;

Zona M3 : : POT_{max} =60%; CUT_{max} =2,5; R_{maxh}-P+4E;

SE AVIZEAZĂ PLANUL URBANISTIC ZONAL, CONFIGURAȚIA EDIFICABILULUI ȘI INDICATORII URBANISTICI CONFORM PLANULUI DE REGLEMENTĂRI VIZAT SPRE NESCHIMBARE

FUNCȚIUNI AVIZATE : Centru de îngrijire persoane vârstnice.

INDICATORI URBANISTICI AVIZAȚI: POT_{max}-20%; CUT_{max}-1,5; R_{maxh}-P+4E – H_{max}-15,00 m.

CIRCULAȚII, ACCESE: parcare și gararea autovehiculelor și profilul transversal al circulațiilor propuse vor respecta Normele privind asigurarea numărului minim de locuri de parcare pentru noile construcții și amenajări autorizate pe teritoriul Municipiului București și a prospectelor necesare unei corecte funcționări a arterelor de circulație aprobate prin HCGMB nr. 66/2006.

ACORDURI, AVIZE NECESARE PENTRU APROBARE: Aviz de la Comisia de coordonări lucrări editare -PMB
Aviz de la Agenția Regională pentru Protecția Mediului București, Aviz de la Ministerul Dezvoltării, Lucrărilor Publice și Locuinței, Aviz de la Comisia Tehnică de Circulație - PMB, alte avize conform legislației în vigoare.

* Elaboratorul și beneficiarul documentației de urbanism răspund pentru exactitatea datelor și veridicitatea înscrisurilor cuprinse în documentația de urbanism ce a stat la baza emiterii avizului.

* La nivel de A.C. se vor respecta prevederile O.M.T.C.T. nr. 1730/21.09.2006.

Prezentul aviz modifică și completează prevederile documentațiilor de urbanism avizate anterior, este valabil 5 (cinci) ani și poate fi folosit numai după aprobarea documentației de urbanism.

Certificatul de urbanism se va elibera respectând datele tehnice solicitate prin acest aviz.

Șef serviciu,
ing. Ioana Balaurea

ARHITECT ȘEF AL MUNICIPIULUI BUCUREȘTI
ARH. ADRIAN BOLD



Înțocmit,
ing. Victor Manea

FPS-21-01/6

AVIZ CONSULTATIV - COMISIA TEHNICĂ DE URBANISM ȘI AMENAJAREA TERITORIULUI:
arh. Doina Cristea, arh. Alexandru Beldiman, arh. Șerban Sturdza, arh. Constantin Enache,
arh. Dan Marin, arh. Dorin Ștefan, arh. Viorel Hurduc



România

MINISTERUL DEZVOLTĂRII
REGIONALE ȘI LOCUINȚEI
Direcția Generală Dezvoltare
Teritorială

Nr.46.582/DGDT/2.4.07.2009

București, bd. Dinicu Golescu nr. 38 , sector 1
Telefon/fax : 0372.114.521

Către,

S.C. VELPLAN DESIGN S.R.L.
Str. Arhireul Calist nr. 17, et. 1, ap. 2, sector 2, Bucuresti

AVIZ nr. 146 / 2009

Denumire: „P.U.Z. – Centru de îngrijire persoane vârstnice - șos. BUCUREȘTI - TÂRGOVIȘTE nr. 10” sector 1, București

Proiectant: S.C. VELPLAN DESIGN S.R.L.

Beneficiar: DIRECȚIA GENERALĂ DE ASISTENȚĂ SOCIALĂ ȘI PROTECȚIA
COPILULUI SECTOR 1 - COMPLEXUL SOCIAL DE SERVICII STRĂULEȘTI

În baza Art. 18, lit. h) din Legea 350/2001 privind amenajarea teritoriului și urbanismul, cu modificările și completările ulterioare,

Ministerul Dezvoltării Regionale și Locuinței
emite următorul

AVIZ

privind documentația

„P.U.Z. – Centru de îngrijire persoane vârstnice - șos. BUCUREȘTI - TÂRGOVIȘTE nr. 10” sector 1, București - cu condițiile pe verso

DIRECTOR GENERAL

Anca Ileana GINĂVAR



Înainte de aprobarea documentației de către Consiliul local, acesta are obligația de a verifica modul în care au fost preluate în documentație condițiile impuse prin avize.

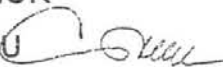
CONDIȚII :

1. Indicatori urbanistici:

- POT max. = 20 %, CUTmax.= 1,5 mp. ADC/mp teren,
- Rmax.h = P + 4E, Hmax. = 15,00 m

2.Circulațiile, accesele și parcările vor respecta prevederile H.C.G.M.B. nr.66/2006, iar gararea/parcarea se vor asigura exclusiv în incinta proprietății.

DIRECȚIA GENERALĂ
DEZVOLTARE TERITORIALĂ

CONSILIER SUPERIOR
CASANDRA ROȘU 



ROMANIA

MINISTERUL MEDIULUI

AGENȚIA NAȚIONALĂ PENTRU PROTECȚIA MEDIULUI

AGENȚIA REGIONALĂ PENTRU PROTECȚIA MEDIULUI BUCUREȘTI

Nr. 871/73/24.03.2009

CATRE: Directia Generala de Asistenta Sociala si Protectia Copilului
Sector 1
Complexul Social de Servicii - Straulesti
Bucuresti, sector 1, bd. Maresal Al. Averescu, nr. 17

REFERITOR: Emitere aviz de mediu pentru **PLAN URBANISTIC ZONAL –
Centru de ingrijire persoane varstnice, Bucuresti, sector 1,
sos. Bucuresti - Targoviste, nr. 10**

Ca urmare a notificarii adresate de Directia Generala de Asistenta Sociala si Protectia Copilului Sector 1, cu sediul in Bucuresti, sector 1, bd. Maresal Al. Averescu, nr. 17 inregistrata la A.R.P.M. Bucuresti cu nr. 871/73/20.02.2009, in urma analizarii documentelor transmise si a verificarii, in urma parcurgerii etapei de incadrare, in baza HG nr. 57/2009 privind organizarea si functionarea Ministerului Mediului si a O.U.G. nr. 195/2005 privind protectia mediului, aprobata si modificata prin Legea nr. 265/2006, modificata si completata prin O.U.G. nr. 114/2007 si O.U.G. nr. 164/2008, in conformitate cu H.G.R. nr. 1076/2004 (art. 13), urmeaza ca Planul Urbanistic Zonal - Centru de ingrijire persoane varstnice, Bucuresti, sector 1, sos. Bucuresti-Targoviste, nr. 10, sa fie supus procedurii de adoptare fara aviz de mediu.

Planul Urbanistic Zonal prevede solutionarea si reglementarea din punct de vedere urbanistic a arealului in suprafata de 72276,16 mp, proprietate de stat in administrarea Cosiliului Sector 1 - D.G.A.S.P.C. Sector 1 (conform Avizului de Urbanism nr. 43/1/10/17.10.2007, emis de Directia Urbanism si Amenajarea Teritoriului - Primaria Municipiului Bucuresti).

Obiectivul lucrarii il constituie realizarea unui centru de ingrijire persoane varstnice, avand regim de inaltime P+4E.

Obiectivul propus de prezentul P.U.Z. se va realiza cu respectarea tuturor conditiilor impuse prin avizele tehnice de specialitate emise de institutiile competente, conform legii.

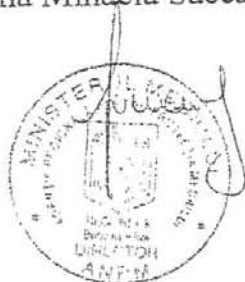
Se va amenajata si intretine o suprafata de spatii verzi in procent de 74,3 %, din suprafata totala a terenului generator, iar parcajele se vor asigura conform reglementarilor in vigoare.

Se vor respecta prevederile P.U.G. referitoare la utilizari interzise.

Avand in vedere opiniile exprimate de membrii Comitetului Special Constituit in cadrul sedintei din data de 12.03.2009 si in absenta comentariilor din partea publicului ca urmare a celor 3 anunturi publice date de titular in mass-media, Planul Urbanistic Zonal – Centru de ingrijire persoane varstnice, Bucuresti, sector 1, sos. Bucuresti - Targoviste, nr. 10, urmeaza a fi supus procedurii de adoptare fara aviz de mediu.

Elaboratorul si beneficiarul documentatiei raspund pentru exactitatea si veridicitatea datelor si inscrisurilor cuprinse in documentatia ce a stat la baza emiterii prezentei.

DIRECTOR EXECUTIV,
Chim. Simona Mihaela Saceanu



SEF SERVICIU AUTORIZARE SI
CONTROLUL CONFORMARII,
Ing. Roxana Costache

INTOCMIT,
Jurist Veronica Grigore

A handwritten signature in black ink, appearing to read "Grigore".



Primăria Municipiului București

Direcția Generală de Dezvoltare, Investiții și Planificare Urbană

B-dul Regina Elisabeta 47, sector 5, București, România
Tel.: 305 55 88; tel. centrală: 305 55 00 int. 1134; fax: 305 55 88
<http://www.bucuresti-primaria.ro>



SMM certifiat ISO 9001 : 2000



SMM certifiat ISO 14001 : 2004

Direcția Urbanism și Amenajarea Teritoriului

COMISIA DE COORDONARE
Nr. 837409/10.07.2009

AVIZUL COMISIEI DE COORDONARE

FAZA DOCUMENTAȚII DE URBANISM

Din P.V. nr. 25/10.07.2009 al sesiunii

Comisiei de Coordonare a P.M.B.

Nr. 14. SC VELPLAN DESIGN SRL cu sediul/domiciliul în București, Str. Arhiepiscopul Calist nr. 17, prezintă spre avizare documentația de precoordonare a P.U.Z. – ului „SOS. BUCUREȘTI TARGOVISTE NR. 10 SECTOR 1 BUCUREȘTI”, împreună cu avizele scrise ale întreprinderilor edilitare. În conformitate cu Dispoziția Primarului General nr. 782/03.06.2009, se avizează favorabil din punct de vedere al rețelelor edilitare planul de precoordonare menționat mai sus cu condițiile:

- se vor respecta condițiile impuse prin avizele anexa la documentație;
- se va respecta planul de precoordonare anexat avizului.


PREȘEDINTE – COMISIE,


ALEXANDRU DUMITRU RADU

SECRETAR – COMISIE,

ing. ec. DRUMEN CONSTANTIN


ARHITECT ȘEF AL
MUNICIPIULUI BUCUREȘTI
GHEORGHE PĂTRAȘCU


REPREZENTANT
DUAT-COMISIE,
ing. ANDREI ZAHARESCU

FPS-2.3.2.6-02/2



Primăria Municipiului București

Direcția Generală Infrastructură și Servicii Publice

B-dul Regina Elisabeta 47, sector 5, București, România
Tel/fax: 305 55 35; tel.centrală : 305 55 00, int. 1252
<http://www.bucuresti-primaria.ro>



SMC certificat ISO 9001 : 2000



SMM certificat ISO14001 : 2004

Direcția Transporturi, Drumuri, Sistemizarea Circulației

Nr. 14370 / 14.02.2009.

feb1228

Către

S.C. VELPLAN DESIGN S.R.L.

În ședința Comisiei Tehnice de Circulație din data de 12.02.2009 s-a dat acordul de principiu, din punct de vedere tehnic al circulației rutiere, pentru documentația, « P.U.Z. – Centru de îngrijire persoane vârstnice, în regim de înălțime S+P+2E+M – Șos. București – Târgoviște nr. 10 », conform planului anexat, cu asigurarea unui număr de locuri de parcare în incintă în conformitate cu H.C.G.M.B. nr. 66/2006 .

Pentru avizul comisiei veți reveni la următoarea fază de proiectare, faza P.A.C.

DIRECTOR EXECUTIV





Primăria Municipiului București

Secretar General

B-dul Regina Elisabeta 47, sector 5, București, România
Tel.: 305 55 80; tel.centrală: 305 55 00, int. 1255; fax:
<http://www.bucuresti-primaria.ro>



SMC certifiat ISO 9001 : 2000



SIAM certifiat ISO14001 : 2004

Direcția Asistență Tehnică și Juridică a CGMB
 Serviciul Transparență Decizională

ANUNȚ

În conformitate cu prevederile Legii nr. 52/2003 se aduce la cunoștință publică următorul proiect de act normativ:

1, Proiectul de hotărâre privind aprobarea Planului Urbanistic Zonal – PUZ – Sos. Bucuresti - Targoviste nr. 10, sector 1;

Proiectul de act normativ, mai sus amintit, cu documentația de bază poate fi consultat:

- pe site-ul P.M.B. – www.pmb.ro
- la sediul PMB, B-dul Regina Elisabeta nr. 47, sector 5 (panou afișaj)
- la Centrul de Informare, B-dul Regina Elisabeta nr. 16, sector 5.

Proiectul de act normativ se poate obține, în copie, pe bază de cerere depusă la Centrul de Informare.

În conformitate cu prevederile art. 6, alin. 4 din Legea 52/2003 până la data de **27.08.2009** se pot trimite în scris, propuneri, sugestii, opinii cu valoare de recomandare privind proiectul de act normativ supus dezbaterii publice.

Propunerile, sugestiile, opiniile privind proiectul de act normativ se vor transmite:

- prin site-ul www.pmb.ro;
- prin poștă pe adresa P.M.B. – B-dul Regina Elisabeta nr. 47, sector 5 – Direcția Asistență Tehnică și Juridică a C.G.M.B;
- depuse la Centrul de Informare – P.M.B.;
- B-dul Regina Elisabeta nr. 16, sector 5.

Materialele transmise vor purta mențiunea:

„Recomandare la proiect de act normativ”

P.M.B.
București
Astăzi : 13.08.2009

