

PUNCTUL NR. 38 60



Consiliul General al Municipiului București

HOTĂRÂRE

privind aprobarea Planului Urbanistic Zonal-
PUZ – Bd. GH. SINCAI – str. LANARIEI, sector 4

Având în vedere Expunerea de motive a Primarului General și Raportul Direcției de Urbanism și Amenajarea Teritoriului;

Luând în considerare raportul Comisiei de Urbanism și Amenajarea Teritoriului și avizul Comisiei Juridice și de Disciplina din cadrul Consiliului General al Municipiului București;

- Vazând documentele emise de :
- Comisia Tehnică de Urbanism și Amenajarea Teritoriului CTATU - DUAT a PMB – aviz de urbanism nr. 5 / 4 / 03.12.2008
- Ministerul Dezvoltării Regionale și Locuinței – aviz nr. 140 / 2009
- Agenția Regională pentru Protecția Mediului București – adresa nr.870 / 72 / 24.03.2009
- Comisia de coordonare lucrări edilitare a PMB - aviz nr. 835486/22/19.06.2009
- Comisia de Tehnică de Circulație – acord de principiu nr.11632/24.07.2007

Ținând seama de prevederile :

Legii nr. 50/1991 privind autorizarea executării lucrărilor de construcții, republicată, cu modificările și completările ulterioare;

Legii nr. 350 /2001 privind amenajarea teritoriului și urbanismul, cu modificările și completările ulterioare;

Hotărârii Guvernului nr. 525/1996 pentru aprobarea Regulamentului General de Urbanism, republicată;

PUG – Municipiul București aprobat prin H.C.G.M.B., nr. 269 /21.12.2000 cu modificările și completările ulterioare;

Legii nr. 52/2003 privind transparența decizională în administrația publică;

În temeiul prevederilor art. 36 alin. (2) lit. c), alin. (5) lit. c) și art. 45 alin. (2) lit. e) din Legea nr. 215 /2001, privind administrația publică locală, republicată, cu modificările și completările ulterioare.

CONSILIUL GENERAL AL MUNICIPIULUI BUCUREȘTI
HOTĂRĂȘTE :

Art . 1: Se aprobă Planul Urbanistic Zonal – Bd. GH. SINCAI - str. LANARIEI , sector 4 , pentru o suprafața studiată de $S= 423$ mp – domeniul privat al municipiului , Concesionat în baza Contractului de concesiune nr. 1610/25.08.2005

Prevederi PUG – Terenul se încadrează în subzona CA2 – subzona centrală cu funcțiuni complexe , cu clădiri de înălțime medie și înaltă , cu regim de construire continuu sau discontinuu

Indicatori urbanistici reglementați: POT max = 60%; CUT max =2,5 ;
 $R_{maxh}=P+5E$.

Funcțiuni aprobate : birouri , servicii

Indicatori urbanistici aprobați :POTmax =80%;CUTmax =3,2 ; $R_{maxh}=P+2-3 E$.

Art. 2: Prezenta documentație reprezintă regulamentul de urbanism și nu dă dreptul la construire.

Art. 3 :Se abrogă toate prevederile contrare cuprinse în proiectele urbanistice anterior aprobate.

Art. 4 :Perioada de valabilitate a prezentei documentații de urbanism este de 5(cinci) ani .

Art. 5 Direcțiile din cadrul aparatului de specialitate al Primarului General al Municipiului București vor duce la îndeplinire prevederile prezentei hotărâri.

Această hotărâre a fost aprobată în ședințaa
Consiliului General al Municipiului București din data de

PRESEDINTE DE SEDINTA

București ,2009

*SECRETAR GENERAL
AL MUNICIPIULUI BUCUREȘTI*

TUDOR TOMA

PRIMAR GENERAL

Etaj: 1, cam. 101

tel.: 305 55 89; 305 55 90; 305 55 00 int. 1101

fax: 312 00 30

e-mail: primar@bucuresti-primaria.ro



Primăria Municipiului București

EXPUNERE DE MOTIVE

privind aprobarea Planului Urbanistic Zonal

PUZ – Bd. GH. SINCAI – str. LANARIEI , sector 4

Legea nr. 50/1991 republicata ,cu modificările si completările ulterioare , privind autorizarea executării lucrărilor de construcții si unele masuri pentru realizarea locuințelor , stipulează obligația administrației publice locale de a elibera certificate de urbanism si autorizații de construire pe baza documentațiilor de urbanism si amenajarea teritoriului, aprobate după cum urmează :

-pentru terenuri amplasate in localitati, pe baza planurilor urbanistice (PUZ, PUD) aprobate si a regulamentelor aferente acestora

La inițiativa unui investitor privat , pentru un teren in suprafața S= 423 mp, domeniul privat al municipiului , s-a elaborat prezenta documentație de urbanism in vederea intrării in legalitate a construcției existente pe teren .

Prevederi PUG – Terenul se încadrează în subzona CA2 – subzona centrala cu funcțiuni complexe , cu clădiri de inaltime medie și înalta , cu regim de construire continuu sau discontinuu

Indicatori urbanistici reglementați: POT max = 60%; CUT max =2,5 ;

Rmaxh=P+5E .


Funcțiuni avizate : birouri , servicii

Indicatori urbanistici aprobați :POTmax =80%;CUTmax =3,2 ; Rmaxh=P+2-3 E .

Planul Urbanistic Zonal având avizul Comisiei Tehnice de Urbanism si Amenajarea Teritoriului (CTUAT)- DUAT,conform prevederilor art. 45 alin. (2) , lit.e) si art.36 alin.(2) lit. c) si art. 36 alin. (5) lit.c) din Legea administrației publice locale nr. 215/2001, republicata, se supune dezbaterii Consiliului General al municipiului București .

PRIMAR GENERAL ,

Prof. Dr. ~~SORIN~~ MIRCEA OPRESCU



DIRECȚIA URBANISM ȘI AMENAJAREA
TERITORIULUI
etaj: 2, cam. 203
tel.: 305 55 68; 305 55 00 int. 1203
fax: 305 55 68
e-mail: urbanism@bucuresti-primaria.ro



SUAO certicat ISO 9001 : 2000



SUAO certicat ISO 14001 : 2004

Primăria Municipiului București

Direcția Generală de Dezvoltare, Investiții și Planificare Urbană

RAPORT

privind aprobarea Planului Urbanistic Zonal

PUZ – Bd. GH. SINCAI – str. LANARIEI , sector 4

Legea nr. 50/1991 republicata ,cu modificările si completările ulterioare , privind autorizarea executării lucrărilor de construcții si unele masuri pentru realizarea locuințelor , stipulează obligația administrației publice locale de a elibera certificate de urbanism si autorizații de construire pe baza documentațiilor de urbanism si amenajarea teritoriului, aprobate după cum urmează :

- pentru terenuri amplasate in localitati, pe baza planurilor urbanistice (PUZ, PUD) aprobate si a regulamentelor aferente acestora

La inițiativa unui investitor privat , pentru un teren in suprafața S= 423 mp, domeniul privat al municipiului , s-a elaborat prezenta documentație de urbanism in vederea intrării in legalitate a construcției existente pe teren .

Prevederi PUG – Terenul se încadrează în subzona CA2 – subzona centrala cu funcțiuni complexe , cu clădiri de inaltime medie și înalta , cu regim de construire continuu sau discontinuu

Indicatori urbanistici reglementați: POT max = 60%; CUT max =2,5 ;
Rmaxh=P+5E .


Funcțiuni avizate : birouri , servicii

Indicatori urbanistici aprobați :POTmax =80%;CUTmax =3,2 ; Rmaxh=P+2-3 E .

Planul Urbanistic Zonal având avizul Comisiei Tehnice de Urbanism si Amenajarea Teritoriului (CTUAT)- DUAT,conform prevederilor art. 45 alin. (2) , lit.e) si art.36 alin.(2) lit. c) si art. 36 alin. (5) lit.c) din Legea administrației publice locale nr. 215/2001, republicata, se supune dezbaterii Consiliului General al municipiului București .

Certificăm faptul că documentația prezentată spre dezbateri C.G.M.B conține toate avizele solicitate prin avizul de urbanism nr. 5/4/03.12.2008

Arhitect sef al municipiului București,
Arh. GHEORGHE PATRASCU





Primăria Municipiului București

Direcția Generală de Dezvoltare, Investiții și Planificare Urbană

B-dul Regina Elisabeta 47, sector 5, București, România
Tel.: 305 55 20; tel. centrală: 305 55 00 int. 1125; fax: 305 55 10
<http://www.bucuresti-primaria.ro>



SMC certifica ISO 9001 : 2000



SMM certifica ISO14001 : 2004

Direcția Urbanism și Amenajarea Teritoriului

Nr. 787033/12.12.2008

AVIZ DE URBANISM nr. 5/4/03.12.2008 PUZ – B-DUL SINCAI – STR. LANARIEI, SECTOR 4

BENEFICIAR: D-NUL MARINESCU STEFAN

ELABORATOR: VELPLAN DESIGN SRL

SUPRAFAȚA STUDIATĂ prin PUZ: S = 423,00 mp domeniu privat al Municipiului București.

AMPLASARE, DELIMITARE STUDIU: terenul este situat în Sectorul 4, intersecție str. Lanariei cu B-dul Gh. Sincai.

PREVEDERI PUG/PUZ APROBATE ANTERIOR: PUG Municipiul București – Zona CA2 – zonă centrală cu funcțiuni complexe, cu clădiri de înălțime medie și înalte, cu regim de construire continuu sau discontinuu.

Indicatori urbanistici : POT_{max} =60%; CUT_{max} =2,5; R_{maxh}=P+5E.

SE AVIZEAZĂ PLANUL URBANISTIC ZONAL, CONFIGURATIA EDIFICABILULUI ȘI INDICATORII URBANISTICI CONFORM PLANULUI DE REGLEMENTĂRI VIZAT SPRE NESCHIMBARE ȘI ANEXEI DE PE VERSO

FUNȚIUNI AVIZATA : birouri și servicii.

INDICATORI URBANISTICI AVIZAȚI: POT_{max}=80%, CUT_{max}=3,2; R_{maxH}=P+2E-3E_{retras}.

CIRCULAȚII, ACCESE: parcare și gararea autovehiculelor și profilul transversal al circulațiilor propuse vor respecta Normele privind asigurarea numărului minim de locuri de parcare pentru noile construcții și amenajări autorizate pe teritoriul Municipiului București și a prospectelor necesare unei corecte funcționări a arterelor de circulație aprobate prin HCGMB nr. 66/2006.

ACORDURI, AVIZE NECESARE PENTRU APROBARE: Aviz de la Comisia de coordonări lucrări edilitare -PMB, Aviz de la Agenția Regională pentru Protecția Mediului București, Aviz de la Ministerul Dezvoltării, Lucrărilor Publice și Locuinței, Aviz de la Comisia Tehnică de Circulație - PMB, alte avize conform legislației în vigoare.

* Elaboratorul și beneficiarul documentației de urbanism răspund pentru exactitatea datelor și veridicitatea înscrisurilor cuprinse în documentația de urbanism ce a stat la baza emiterii avizului.

* La nivel de A.C. se vor respecta prevederile O.M.T.C.T. nr. 1730/21.09.2006.

Prezentul aviz modifică și completează prevederile documentațiilor de urbanism avizate anterior, este valabil 5 (cinci) ani și poate fi folosit numai după aprobarea documentației de urbanism.

Certificatul de urbanism se va elibera respectând datele tehnice solicitate prin acest aviz.

Șef serviciu,
ing. Ioana Balaurea

ARHITECT ȘEF AL MUNICIPIULUI BUCUREȘTI
ARH. GHEORGHE PA TRĂSCU



FPS-21-01/6

PLAN URBANISTIC ZONAL

B-DUL SINCAI - STR. LANARIEI

BUCUREȘTI, SECTOR 4

Clădire existente
REGLEMENTARISC. 1/500

LEGENDA

LIMITE

- LIMITA PUZ
- LIMITA PARCELE
- LIMITA TEREN CONCESIONAT
- LIMITA TEREN INCHIRIAT

FUNCTIUNI

- CLADIRI EXISTENTE H = P
- CLADIRI EXISTENTE H = P+1-2
- CLADIRI EXISTENTE H = P+3-4
- CLADIRI EXISTENTE H = P+8-10
- SPATII VERZI

CIRCULATII

- CIRCULATII CAROSABILE
- CIRCULATII PIETONALE
- LINIE TRAMVAI

REGELEMENTARI

- EDIFICABIL PROPUS H = P+2-3 retras - spatiu birouri si servicii
- AMPRENTA PARTER SI ETAJ 3
- CONSOLA ETAJ 1 SI 2
- SPATIU VERDE AMENAJAT
- TERASA AMENAJATA
- ACCES CAROSABIL PARTER

CA2 - SUBZONA CENTRALA CU FUNCTIUNI COMPLEXE, CU CLADIRI DE INALTIME MEDIE, MARE SI CU ACCENTE DE MAXIM 45 M, CU REGIM DE CONSTRUIRE CONTINUU SAU DISCONTINUU

POT = 80 %
CUT = 3.2
RMH = P+2-3 retras

SUPRAFATA TEREN = 423.00 mp
SUPRAFATA CONSTRUITA = 340.00 mp
SUPRAFATA DESFASURATA = 880.00 mp (etaj 1,2, 3 retras)
+ plan parter (parcaj - 340.00 mp) = 1220.00 mp
- 10 locuri parcare la nivelul parterului;
- 8 locuri parcare concesionate



velplan
design s.r.l.

Proiect:
PLAN URBANISTIC ZONAL
B-DUL SINCAI - STR. LANARIEI
BUCUREȘTI, SECTOR 4.

Speciali
URBAN

Beneficiar:
MARINESCU STEFAN

Șef proiect:
urb. Raluca BOANGAR

Intocmit / desenat:
urb. Maria GHERASE
urb. Liviu VELUDA

Verificat:
arb. Florin MACHEDON

Titlul planșei:
REGLEMENTARI

Scara: 1 / 500

Faza
P. U. 2

Proiect
09/2011
Data
IUNIE
2006

Planșa
2



România

MINISTERUL DEZVOLTĂRII
REGIONALE ȘI LOCUINȚEI
Direcția Generală Dezvoltare
Teritorială

Nr.42.240/DGDT/07.11.2009

București, bd. Dinicu Golescu nr. 38 , sector 1
Telefon/fax : 0372.114.521

Către,

S.C. VELPLAN DESIGN S.R.L.
Str. Arhireul Calist nr. 17, et. 1, ap. 2, sector 2, Bucuresti

AVIZ nr. 140 / 2009

Denumire: „P.U.Z. – Birouri și servicii - B- dul ȘINCAI - str.LÂNĂRIEI” sector 4,
București

Proiectant: S.C. VELPLAN DESIGN S.R.L.
Beneficiar: MARINESCU ȘTEFAN

În baza Art. 18, lit. h) din Legea 350/2001 privind amenajarea teritoriului și urbanismul, cu
modificările și completările ulterioare,

Ministerul Dezvoltării Regionale și Locuinței
emite următorul

AVIZ

privind documentația

„P.U.Z. – Birouri și servicii - B- dul ȘINCAI - str.LÂNĂRIEI” sector 4, București
cu condițiile pe verso

DIRECTOR GENERAL

Anca Ileana GINAVAR



Înainte de aprobarea documentației de către Consiliul local, acesta are obligația de a verifica modul în care au fost
preluate în documentație condițiile impuse prin avize.

CONDIȚII :

1. Indicatori urbanistici:

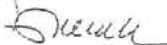
- POT max. = 80 %, CUTmax.= 3,2 mp. ADC/mp teren,
- Rmax.h = P + 2E - 3E retras

2. Circulațiile, accesele și parcările vor respecta prevederile H.C.G.M.B. nr.66/2006, iar gararea/parcarea se vor asigura exclusiv în incinta proprietății.

DIRECȚIA GENERALĂ
DEZVOLTARE TERITORIALĂ

CONSILIER SUPERIOR

CASANDRA ROȘU





MINISTERUL MEDIULUI
AGENȚIA NAȚIONALĂ PENTRU PROTECȚIA MEDIULUI

AGENȚIA REGIONALĂ PENTRU PROTECȚIA MEDIULUI BUCUREȘTI

Nr. 870/72/24.03.2009

Catre: **DI. MARINESCU STEFAN**
Bucuresti, sect. 6, str. Aleea Hanul Ancutei nr. 2, bl. 148, sc. B, et. 1

Referitor: Solicitare aviz de mediu pentru **P.U.Z. - Imobil de birouri si servicii**,
b-dul Sincai - str. Lanariei, sect. 4, Bucuresti.

Ca urmare a notificarii adresate de d-nul **MARINESCU STEFAN** cu domiciliul in Bucuresti, sect. 6, str. Aleea Hanul Ancutei nr. 2, bl. 148, sc. B, et. 1, inregistrata la A.R.P.M. Bucuresti cu nr. 870/72/20.02.2009 in urma analizarii documentelor transmise si a verificarii, in urma parcurgerii etapei de incadrare, in baza HGR nr. 57/2009 privind organizarea si functionarea Ministerului Mediului si a OUG nr. 195/2005 privind protectia mediului aprobata si modificata prin Legea nr. 265/2006, modificata si completata prin OUG nr. 114/2007 si OUG 164/2008, in conformitate cu HGR nr. 1076/2004 (art. 13), urmeaza ca **Planul Urbanistic Zonal - Imobil de birouri si servicii**, B-dul Sincai - Str. Lanariei, Sect. 4, Bucuresti sa fie supus procedurii de adoptare fara aviz de mediu.

Planul Urbanistic Zonal prevede solutionarea si reglementarea din punct de vedere urbanistic a arealului in suprafata totala de 423 mp (conform Avizului de Urbanism nr. 5/4/03.12.2008 emis de Primaria Municipiului Bucuresti - Directia Urbanism si Amenajarea Teritoriului).

Obiectivul lucrarii il constituie realizarea unui imobil cu functiunea de birouri si servicii avand regimul de inaltime P+2E-E3 retras.

Obiectivul propus de prezentul PUZ se va realiza cu respectarea tuturor conditiilor impuse prin avizele tehnice de specialitate emise de institutiile competente, conform legii.

Suprafata de spatii verzi in procent de 30 % din suprafata totala a terenului va fi amenajata si intretinuta, iar parcajele se vor amenaja conform PUG.

Se vor respecta prevederile P.U.G. referitoare la utilizari interzise.

Avand in vedere opiniile exprimate de membrii Comisiei Special Constituite in cadrul sedintei din data de 12.03.2009 si in absenta comentariilor din partea publicului ca urmare a celor 3 anunturi publicate de titular, **Planul Urbanistic Zonal - Imobil de birouri si servicii, B-dul Sincai - Str. Lanariei, sect. 4, Bucuresti** urmeaza a fi supus procedurii de adoptare fara aviz de mediu.

Elaboratorul si beneficiarul documentatiei de urbanism raspund pentru exactitatea si veridicitatea datelor si inregistrurilor cuprinse in documentatia de urbanism ce a stat la baza emiterii deciziei etapei de incadrare.

DIRECTOR EXECUTIV,
chim. Simona Mihaela Saceanu



SEF SERVICIU AUTORIZARE SI
CONTROLUL CONFORMARII,
ing. Roxana Costache

INTOCMIT,
ing. Roxana Costache



Primăria Municipiului București

Direcția Generală de Dezvoltare, Investiții și Planificare Urbană

B-dul Regina Elisabeta 47, sector 5, București, România
Tel.: 305 55 88; tel. centrală: 305 55 00 int. 1134; fax: 305 55 88
<http://www.bucuresti-primaria.ro>



SMM certifica ISO 9001:2000



SMM certifica ISO 14001:2004

Direcția Urbanism și Amenajarea Teritoriului

COMISIA DE COORDONARE
Nr. 835486/19.06.2009

AVIZUL COMISIEI DE COORDONARE

FAZA DOCUMENTAȚII DE URBANISM

Din P.V. nr. 22/19.06.2009 al sesiunii

Comisiei de Coordonare a P.M.B.

Nr. 25. SC VELPLAN DESIGN SRL cu sediul/domiciliul în București, Str. Arhiepiscopul Calist nr. 17 prezintă spre avizare documentația de precoordonare a P.U.Z. - ului „STR. LANARIEI – STR. GH. SINCAI SECTOR 4, BUCUREȘTI”, împreună cu avizele scrise ale întreprinderilor edilitare. În conformitate cu Dispoziția Primarului General nr. 782/03.06.2009, se avizează favorabil din punct de vedere al rețelelor edilitare planul de precoordonare menționat mai sus cu condițiile:


- numai în condițiile respectării declarației cu nr. 566 cu autentificare în data 01.06.2009, privind dezafectarea construcției adiacente propusă prin prezentul regulament;

- se vor respecta condițiile impuse prin avizele anexa la documentație;

- se va respecta planul de precoordonare anexat avizului.

PREȘEDINTE – COMISIE

ALEXANDRU DUMITRU RADU



ARHITECT ȘEF AL
MUNICIPIULUI BUCUREȘTI
GHEORGHE PĂTRAȘCU

Gheorghe Pătrașcu

SECRETAR – COMISIE,

ing. ec. DRUMEN CONSTANTIN

Constantin Drumen

REPREZENTANT
DUAT-COMISIE,
ing. ANDREI ZAHĂRESCU

FPS-2.3.2.6-02/2



Primăria Municipiului București

Direcția Generală Infrastructură și Servicii Publice

B-dul Regina Elisabeta 47, sector 5, București, România
Tel/fax: 305 55 35; tel.centrală : 305 55 00, int. 1252
<http://www.bucuresti-primaria.ro>



Direcția Transporturi, Drumuri, Sistemizarea Circulației
Iulie 1984

11632/DH 07.2007

Către

S.C. VELPLAN DESIGN S.R.L.

În ședința Comisiei Tehnice de Circulație din data de 19.07.2007 s-a dat acordul de principiu, din punct de vedere tehnic al circulației rutiere, pentru documentația, "P.U.Z. – privind supraetajarea construcției existente, la un regim de înălțime P+2E+3E – str. Lânăriei – str. Gheorghe Șincai", conform planului anexat, cu asigurarea parcării în incintă, în conformitate cu H.C.G.M.B. nr. 66/2006.

Pentru avizul comisiei veți reveni după obținerea certificatului de urbanism, la următoarea fază de proiectare, faza P.A.C.

DIRECTOR GENERAL
Gheorghe UDREȘTE

PRIMĂRIA MUNICIPIULUI BUCUREȘTI
Secretar General

Direcția Asistență Tehnică și Juridică a CGMB
Serviciul Transparență Decizională

ANUNȚ

În conformitate cu prevederile Legii nr. 52/2003 se aduc la cunoștință publică următoarele proiecte de acte normative :

- 1, Proiectul de hotărâre privind aprobarea Planului Urbanistic Zonal – PUZ – Str. Ion Bogdan nr. 15, sector 1;
2. Proiectul de hotărâre privind aprobarea Planului Urbanistic Zonal – PUZ – Str. Pivnicerului nr. 2-2A, sector 1;
3. Proiectul de hotărâre privind aprobarea Planului Urbanistic Zonal – PUZ – Intrarea Străulești nr. 34-37, sector 1, modificare PUZ – Str. Baiculesti – Intr. Străulești, sector 1;
4. Proiectul de hotărâre privind aprobarea Planului Urbanistic Zonal – PUZ – Șos Viilor nr. 11A, sector 5;
5. Proiectul de hotărâre privind aprobarea Planului Urbanistic Zonal – PUZ – Bd. Gheorghe Șincai – Str. Lânăriei, sector 4;
6. Proiectul de hotărâre privind aprobarea Planului Urbanistic Zonal – PUZ – Str. Telița nr. 37, sector 5;
7. Proiectul de hotărâre privind aprobarea Planului Urbanistic Zonal – PUZ – Str. Panait Istrati nr. 104 -106, sector 1;
8. Proiectul de hotărâre privind aprobarea Planului Urbanistic Zonal – PUZ – Str. Ion Bogdan nr 20, sector 1;
9. Proiectul de hotărâre privind aprobarea Planului Urbanistic Zonal – PUZ – Str. Petre Linteș nr. 32 și 40. 42. 44, sector 5.

Proiectele de acte normative, mai sus amintite, cu documentația de bază pot fi consultate:

- pe site-ul P.M.B. – www.pmb.ro
- la sediul PMB, B-dul Regina Elisabeta nr. 47, sector 5 (panou afișaj)
- la Centrul de Informare, B-dul Regina Elisabeta nr. 16, sector 5

Proiectele de acte normative se pot obține în copie, pe bază de cerere depusă la Centrul de Informare.

În conformitate cu prevederile art. 6, alin. 4 din Legea 52/2003 până la data de **18.08.2009** se pot trimite în scris, propuneri, sugestii, opinii cu valoare de recomandare privind proiectele de acte normative supuse dezbaterii publice

Propunerile, sugestiile, opiniile privind proiectele de acte normative, se vor transmite:

- prin site-ul www.pmb.ro;
- prin poștă pe adresa P.M.B. – B-dul Regina Elisabeta nr. 47, sector 5 – Direcția Asistență Tehnică și Juridică a C.G.M.B;
- depuse la Centrul de Informare – P.M.B.;
- B-dul Regina Elisabeta nr. 16, sector 5.

Materialele transmise vor purta mențiunea:

„Recomandare la proiect de act normativ”

P.M.B.
București
astăzi 04.08.2009



