

PUR CĂLIN

~~SECRETAR~~ Tudor Toma
Suntică
18
28.05.11

CONSILIUL GENERAL AL MUNICIPIULUI BUCUREȘTI
HOTĂRÂRE

pentru modificarea și completarea Hotărârii C.G.M.B. nr. 254/2008 privind administrarea rețelei stradale principale și a lucrărilor de artă din municipiul București și abrogarea Hotărârii C.G.M.B. nr. 235/2005 cu modificările și completările ulterioare

Având în vedere expunerea de motive a Primarului General al Municipiului București și raportul de specialitate al Direcției Generale Infrastructură și Servicii Publice – Direcția Transporturi, Drumuri, Sistemizarea Circulației;

Văzând raportul Comisiei transporturi și infrastructură urbană și avizul Comisiei juridice și de disciplină din cadrul Consiliului General al Municipiului București;

În conformitate cu prevederile Ordonanței Guvernului nr. 43/1997 privind regimul drumurilor, republicată, cu modificările și completările ulterioare și ale Legii nr. 50/1991 privind autorizarea executării lucrărilor de construcții, republicată, cu modificările și completările ulterioare;

În temeiul art. 36 alin. (2) lit. c), alin. (5) lit. a) și art. 45 alin. (3) din Legea nr. 215/2001 privind administrația publică locală, republicată, cu modificările și completările ulterioare;

CONSILIUL GENERAL AL MUNICIPIULUI BUCUREȘTI
HOTĂRĂȘTE:

Art. I Se aprobă modificarea și completarea Hotărârii CGMB nr. 254/2008, prin transmiterea străzilor prevăzute în anexa 1 din administrarea Consiliilor Locale ale Sectoarelor 5 și 6 în administrarea Administrației Străzilor.

Art. II Se aprobă modificarea Hotărârii CGMB nr. 254/2008, prin completarea limitelor a 26 de străzi aflate în administrarea Administrației Străzilor, conform anexei 2.

Art. III Anexele 1 și 2 fac parte integrantă din prezenta hotărâre.

Art. IV Celelalte prevederi ale Hotărârii C.G.M.B. nr. 254/2008, rămân neschimbate.

Art. V Direcțiile din cadrul aparatului de specialitate al Primarului General al Municipiului București și Consiliile Locale ale Sectoarelor 1,2,3,5 și 6 vor duce la îndeplinire prevederile prezentei hotărâri.

Această hotărâre a fost adoptată în ședințaa Consiliului General al Municipiului București din data de.....

PREȘEDINTE DE ȘEDINȚĂ

MURG CĂLIN

SECRETAR GENERAL AL
MUNICIPIULUI BUCUREȘTI
TUDOR TOMA

82

ANEXA 1

La Hotararea HCGMB nr.....

Nr. crt.	Tip artera	Denumire	Limite		Sector
			De la...	Pana la.....	
1	Str.	Bobului	Str. Antiaeriana	Aleea Leresti	5
2	Str.	Circulatiei	Str. Tacerii	Sos. Alexandriei	5
3	Str.	Floare de Virf	Sos. Alexandriei	Str. Tacerii	5
4	Str.	Fratii Buzesti	Str. Margeanului	Str. Antiaeriana	5
5	Str.	Mircea cel Batran	Str. Margeanului	Str. Antiaeriana	5
6	Intr.	Rachetei	Str. Dumbrava Noua	Sos. Alexandriei	5
7	Str.	Rombului	Str. Margeanului	Str. Antiaeriana	5
8	Str.	Rozetului	Str. Margeanului	Str. Antiaeriana	5
9	Str.	Spatiului	Str. Antiaeriana	Limita proprietate	5
10	Str.	Suzana	Str. Margeanului	Str. Antiaeriana	5
11	Str.	Suvita	Str. Topolnita	Limita proprietate	5
12	Intr.	Comanesti	Limita proprietate	Drumul Sarii	5
13	Aleea	Craiovita	Str. Mihail Sebastian	Limita proprietate	5
14	Intr.	Fulgilor	Tudor Vladimirescu	Limita proprietate	5
15	Str.	Cenad	Str. Gheorghieni	Str. Sabelnelor	5
16	Str.	Marinescu Petre	Calea Rahovei	Bd.Tudor Vladimirescu	5
17	Str.	Sapunari	Str. Uranus	Calea Rahovei	5
18	Str.	Adrian	Str. Sabelnelor	Str. Gheorghieni	5
19	Str.	Petrini Galati Mihail Doctor	Dr. Rainer	Dr. Romniceanu	5
20	Str.	Odihnei	Sos. Salaj	Limita proprietate	5
21	Str.	Poenita	Sos. Salaj	Str. Pontonierilor	5
22	Str.	Radarului	Str. Humulesti	Limita proprietate	5
23	Str.	Gemanata	Str. Humulesti	Limita proprietate	5
24	Str.	Bardasului	Sos. Salaj	Str. Radarului	5
25	Str.	Mandresti	Sos. Salaj	Str. Humulesti	5
26	Str.	Soreni	Str. Humulesti	Ulmilor	5
27	Str.	Merisani	Str. Humulesti	Imasului	5
28	Str.	Pichetului	Str. Humulesti	Str. Tragaciului	5
29	Intr.	Pangrati	Str. Humulesti	Limita proprietate	5
30	Str.	Uraniului	Str. Sinei	Limita proprietate	5
31	Str.	Serbesti	Str. Humulesti	Pontonierilor	5
32	Str.	Pitpalacului	Str. Humulesti	Pontonierilor	5
33	Str.	Pontonierilor	Aleea Surianu	Limita proprietate	5
34	Str.	Aliman	Sos. Alexandriei	Limita proprietate	5



MARINESCU ELZA
M. Marinescu

35	Intr.	Batasani	Sos. Bucuresti-Magurele	Drum Floarea de Colt	5
36	Drum	Branistea	Sos. Bucuresti-Magurele	Str. Penteleu	5
37	Str.	Campina	Vidului	Intr. Luptatorii Antifascisti	5
38	Str.	Carelor	Sos. Bucuresti-Magurele	Nefliului	5
39	Str.	Curtea de Arges	Sos. Bucuresti-Magurele	Drum Nefliului	5
40	Drum	Nefliului	Intr. Gaesti	Limita proprietate	5
41	Alee		Aleea Salaj	Aleea Pricopan	5
42	Str.	Gaesti	Sos. Bucuresti-Magurele	Intr. Gaesti	5
43	Intr.	Gaesti	Str. Gaesti	Limita proprietate	5
44	Str.	Glavacioc	Drum Penteleu	Limita proprietate	5
45	Str.	Grindu	Sos. Bucuresti-Magurele	Limita proprietate	5
46	Str.	Gura Padinii	Str. Teius	Limita Proprietate	5
47	Str.	Herculane	Sos. Bucuresti-Magurele	Str. Teius	5
48	Drum	Movila	Drum Luptatorii Antifascisti	Str. Botorca	5
49	Str.	Pecinisca	Str. Teius	Sos. Bucuresti-Magurele	5
50	Drum	Penteleu	Str. Branistea	Str. Botorca	5
51	Str.	Perinita	Sos. Vartejului	Sos. Bucuresti-Magurele	5
52	Str.	Piatra Olt	Sos. Bucuresti-Magurele	Limita proprietate	5
53	Drum	Santana	Str. Teius	Str. Pucheni	5
54	Drum	Santimbru	Sos. Bucuresti-Magurele	Limita proprietate	5
55	Str.	Slatina	Valea Timisului	Sos. Bucuresti-Magurele	5
56	Str.	Sufaru Gheorghe	Sos. Bucuresti-Magurele	Str. Teius	5
57	Intr.	Talmaci	Str. Teius	Drum Floare de Colt	5
58	Str.	Tirgoviste	Drum Nefliului	Sos. Bucuresti-Magurele	5
59	Str.	Toplet	Sos. Bucuresti-Magurele	Teius	5
60	Str.	Valea Timisului	Slatina	Teius	5



MARINESCU ELIZA
Marinescu

61	Sos	Virtejului	Sos. Bucuresti Magurele	Limita proprietate	5
62	Str.	Pitesti	Drum Nefliului	Sos. Bucuresti- Magurele	5
63	Str.	Teius	Sos. Alexandriei	Drum Santimbru	5
64	Alee	Imasului	Str. Imasului	Tunsu Petre	5
65	Str.	Livezilor	Str. Trompetului	Limita proprietate	5
66	Str.	Tunsu Petre	Prel. Ferentari	Pontonierilor	5
67	Str.	Vitzu Alexandru	Parc Ramniceanu	Limita proprietate	5
68	Alee		Bd. Eroilor	Str. Clunet	5
69	Intr.	Burlacu Ion	Str. Burlacu Ion	Limita proprietate	5
70	Str.	Dragomiresti	Zetari	Halmageanu	5
71	Str.	Paunasu Codrilor	Veseliei	Peleaga	5
72	Alee	Livezilor	Intersectie Imasului	Intersectie Livezilor	5
73	Str.	Armistitiului	Calea Ferentari	Salviei	5
74	Str.	Bobalna	Bd. Pieptanari	Str. Ion Baiulescu	5
75	Intr.	Campenesti	Str. Campenesti	Intr. Ogradei	5
76	Str.	Campeanu Ilie	Str. Soldat Croitoru	Locotenent Popa	5
77	Str.	Cascadei	Vistea Gheorghe	Intr. Patuleni	5
78	Str.	Drumul Mic Intre Vii	Ilie Dumitrescu	Artur Gorovei	5
79	Str.	Gafton Lazar	Echinocitului	Echinocitului	5
80	Str.	Operetei	Vanatori	Apolodor	5
81	Str.	Tacu Ing.	Fabrica de Chibrituri	Fabrica de Chibrituri	5
82	Str.	Vigoniei	Sos. Giurgiului	Str. Podul Giurgiului	5
83	Intr.	Ciubotica Cucului	Str. Ciubotica Cucului	Limita proprietate	5
84	Str.	Tablan Dumitru	Str. Stefan Voda	Limita proprietate	5
85	Aleea	de legatura	Bd. Eroilor	Str. Dr. Clunet	5
86	Calea	Piscului	Bd. Tineretului	Sos. Oltenitei	4
87	Str.	Baciului	Str. Iacob Andrei	Str. Zetarilor	5
88	Aleea	de legatura	Intr. Recas	Str. Pucheni	5
89	Str.	Vanatori	Operetei	Limita proprietate	5
90	Aleea	Locotenent Campeanu Ilie	Str. Soldat Croitoru	Sublocotenent Popa	5
91	Aleea	Vicina	Str. Pricopan	Limita proprietate	5
92	Aleea	de legatura			5
93	Aleea	Salaj	Sos. Salaj	Pictor Ctin Lecca	5
94	Str.	Scarlat Otulescu	Constantin Manescu	Bd. Pieptanari	5
95	Str.	Nanu Muscel Ioan, dr	G-ral Butoianu	Dr. Clunet	5
96	Str.	G-ral Butoianu	Bd. Eroilor	Sfantul Elefterie	5
97	Str.	Vedea	Calea Ferentari	Tutunari	5
98	Str.	Balinesti	Sos. Giurgiului	Limita proprietate	5
99	Str.	Prelungirea Valea Ialomitei	Valea Oltului	Limita proprietate	6



M. A. ARESORU ELZA
Oltenești

ANEXA 2

La Hotararea HCGMB nr.....

Nr. crt.	Tip artera	Denumire	Limite		Sector
			De la...	Pana la.....	
1	Str.	Berzei	Calea Plevnei	P-ta Haralambie Botescu	1
2	Str.	Gheorghe Ionescu Sisesti	Sos. Bucuresti-Targoviste	Bd. Ion Ionescu de la Brad	1
3	Str.	Turda	Pod Grant	Bd. Ion Mihalache	1
4	Str.	Elena Vacarescu	Sos. Bucuresti-Ploiesti	Linia CF	1
5	Sos.	Nordului	Str. Nicolae Caramfil	Linia CF	1
6	Str.	Popa Tatu	Str. Stirbei Voda	P-ta Haralambie Botescu	1
7	Str.	Maior Bacila	Sos. Colentina	Sos. Fundeni	2
8	Str.	Radu Cristian	P-ta C.A.Rosetti	Str. Sfintilor	2
9	Str.	Garii Herastrau	Sos. Pipera	Str. Fabrica de Glucoza	2
10	Str.	Grozdea Dimitrie	Str. Paharnicul Turturea	Str. Doamna Ghica	2
11	Str.	Iancu Cavaler de Flondor	P-ta Foisorul de Foc	Bd. Pache Protopopescu	2
12	Str.	Icoanei	Str. J. L. Calderon	Str. Vasile Lascar	2
13	Str.	Magura Vulturilor	Str. Vatra Luminoasa	Sos. Pantelimon	2
14	Sos.	Morarilor	Sos. Pantelimon	Bd. Basarabia	2
15	Str.	Pescarilor	Sos. Fundeni	Str. Maior Bacila	2
16	Str.	Manu Victor	Sos. Iancului	Str. Maior Coravu	2
17	Str.	Tepes Voda	Str. Traian	Str. Matei Voievod	2
18	Sos.	Mihai Bravu	Sos. Colentina	Calea Vacaresti	3
19	Str.	Liviu Rebreanu	Str. Camil Ressu	Str. Bratarii	3
20	Str.	Smardan	Str. Selari	Str. Doamnei	3
21	Str.	Disciplinei	Sos. Antiaeriana	Str. Ordinei	5
22	Str.	Lespezi	Sos. Antiaeriana	Str. Margeanului	5
23	Str.	Mos Adam	Sos. Antiaeriana	Str. Margeanului	5
24	Sos.	Progresului	Str. Razoare	Str. Constantin Istrati	5
25	Str.	Sapientei	Splaiul Independentei	Bd. Libertatii	5
26	Str.	Fabricii	Sos. Virtutii	Limita proprietate	6



MARINESCU ELIZABETH
 Marinescu

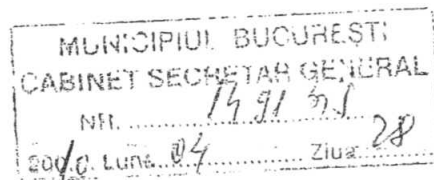
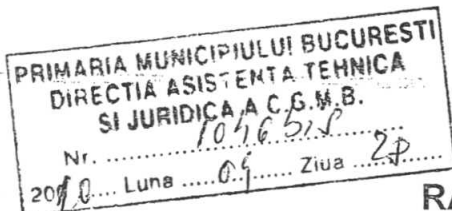


PRIMĂRIA MUNICIPIULUI BUCUREȘTI

Direcția Generală Infrastructură și Servicii Publice

Direcția Transporturi Drumuri și Sistemizarea Circulației

Nr. 7854 /STURS/ 28 04 2010



RAPORT DE SPECIALITATE

In conformitate cu Ordonanta de Urgenta nr. 43/1997 a Guvernului Romaniei privind regimul juridic al drumurilor, republicata cu modificarile si completarile ulterioare, administrarea strazilor are ca obiect de activitate proiectarea, construirea, modernizarea, reabilitarea si exploatarea drumurilor, iar in Bucuresti aceste activitati sunt asigurate de Primaria municipiului Bucuresti prin Administratia Strazilor.


In prezent, conform Hotararii nr. 254/2008 a Consiliului General al Municipiului Bucuresti, cu modificarile si completarile ulterioare, Primaria municipiului Bucuresti prin Administratia Strazilor administreaza reseaua stradala principala si lucrarile de arta care cuprinde un numar de 456 de strazi, 43 de pietre, 11 pasaje rutiere si 23 de poduri.

Strategia municipalitatii in domeniul administrarii drumurilor publice vizeaza, in principal, acele actiuni care sa conduca la continuarea procesului de modernizare si mobilare a infrastructurii acestora.

In vederea cresterii calitatii mediului si a indicilor de calitate ai vietii pentru locuitorii Capitalei, tinand seama de faptul ca strazi ale orasului care converg catre strazi aflate in administrarea Primariei Municipiului Bucuresti (P.M.B.) nu sunt incluse in programele de modernizare si de faptul ca P.M.B. dezvolta proiecte importante de reabilitare este necesar ca strazile prezentate in anexa 1, aflate in prezent in administrarea Primariilor Sectoarelor 5 si 6 sa treaca in administrarea Primariei Municipiului Bucuresti. Pentru aceleasi motive propunem completari la unele din strazile aflate in administrarea Primariei Municipiului Bucuresti, conform anexei 2, ajungandu-se in acest fel la un numar de 560 artere de circulatie, 43 de pietre carora li se adauga pasajele si podurile rutiere.

Fata de cele de mai sus, supunem spre dezbaterea si aprobarea C.G.M.B. proiectul de Hotarare privind lucrarile de infrastructura ale retelei stradale si lucrarilor de arta din municipiul Bucuresti.

DIRECTOR EXECUTIV





PRIMĂRIA MUNICIPIULUI BUCUREȘTI

Cabinet Primar General

EXPUNERE DE MOTIVE

despre modificarea si completarea H.C.G.M.B. 254/2008 privind administrarea rețelei stradale principale si a lucrarilor de arta din municipiul Bucuresti

In conformitate cu Ordonanta de Urgenta nr. 43/1997 a Guvernului Romaniei privind regimul juridic al drumurilor, republicata cu modificarile si completarile ulterioare, administrarea strazilor are ca obiect de activitate proiectarea, construirea, modernizarea, reabilitarea si exploatarea drumurilor, iar in Bucuresti aceste activitati sunt asigurate de Primaria municipiului Bucuresti prin Administratia Strazilor.

In prezent, conform Hotararii nr. 254/2008 a Consiliului General al Municipiului Bucuresti, cu modificarile si completarile ulterioare, Primaria municipiului Bucuresti prin Administratia Strazilor administreaza reseaua stradala principala si lucrarile de arta care cuprinde un numar de 456 de strazi, 43 de pietre, 9 pasaje rutiere si 23 de poduri.

Strategia municipalitatii in domeniul administrarii drumurilor publice vizeaza, in principal, acele actiuni care sa conduca la continuarea procesului de modernizare si mobilare a infrastructurii acestora.

In vederea cresterii calitatii mediului si a indicilor de calitate ai vietii pentru locuitorii Capitalei, tinand seama de faptul ca strazi ale orasului care converg catre strazi aflate in administrarea Primariei Municipiului Bucuresti (P.M.B.) nu sunt incluse in programele de modernizare si de faptul ca P.M.B. dezvolta proiecte importante de reabilitare este necesar ca strazile prezentate in anexa 1, aflate in prezent in administrarea Primariilor Sectoarelor 5 si 6 sa treaca in administrarea Primariei Municipiului Bucuresti. Pentru aceleasi motive propunem completari la unele din strazile aflate in administrarea Primariei Municipiului Bucuresti, conform anexei 2, ajungandu-se in acest fel la un numar de 560 artere de circulatie, 43 de pietre carora li se adauga pasajele si podurile rutiere. De aceea propunem spre dezbatere C.G.M.B. proiectul de Hotarare privind trecerea in administrarea Administratiei Strazilor a strazilor din anexa 1 si completarile de strazi din anexa 2.

Tinand seama de Raportul de Specialitate al Directiei Transporturi Drumuri si Sistemizarea Circulatiei supunem spre dezbatere si aprobare Consiliului General al Municipiului Bucuresti proiectul de Hotarare alaturat.

PRIMAR GENERAL

Prof. Univ. Dr. Mircea Sorin OPRESCU

