

PUNCTUL NR. 57

ПОДАРАКЕ

privind aprobarea Planului Urbanistic Zonal
PUZ – str. Madrigalului – str. Gârlei, sector 1
(str. Madrigalului nr. 78 – Intr. Recea nr. 4-6 – Intr. Munții Gutinului nr. 6, sect. 1)

Având în vedere Expunerea de motive a Primarului General al Municipiului București și Raportul de specialitate al Direcției Urbanism și Amenajarea Teritoriului;

Văzând raportul Comisiei de Urbanism și Amenajarea Teritoriului și avizul Comisiei Juridice și de Disciplină din cadrul Consiliului General al Municipiului București;

Luând în considerare documentele obținute de la :

- Comisia Tehnică de Amenajarea Teritoriului și Urbanism CTATU - DUAT a PMB : Aviz de urbanism nr. 5/1/2/11.02.2009/R/29.04.2010
- Direcția Urbanism și Amenajarea Teritoriului din PMB: Aviz de Oportunitate nr. 24/01.04.2010
- Primăria Sectorului 1: Certificat de Urbanism nr. 213/28M/40929/09 din 18.03.2010
- Primăria Sectorului 1: Certificat de Urbanism nr. 214/29M/40930/09 din 18.03.2010
- Ministerul Dezvoltării, Regionale și Locuinței: Aviz nr. 192/2009;
- Agenția Regională pentru Protecția Mediului București: Adresa nr. 2085/166/15.05.2009;
- Comisia de coordonare Lucrări Edilitare a PMB: Aviz nr. 857261/04.09.2009;
- Autoritatea Aeronautică Civilă Română: Aviz de principiu nr. 15918/807/09.07.2009
- Comisia Tehnică de Circulație: Acordul de principiu nr. 825706/5673/06.05.2009

În conformitate cu prevederile:

Legii nr. 50/1991 privind autorizarea executării lucrărilor de construcții, cu modificările și completările ulterioare

Legii nr. 350/2001 privind amenajarea teritoriului și urbanismul, cu modificările și completările ulterioare;

Hotărârii Guvernului nr. 525/1996 pentru aprobarea Regulamentului General de Urbanism, cu modificările și completările ulterioare;

PUG – Municipiul București aprobat prin H.C.G.M.B. nr. 269 /21.12.2000, cu modificările și completările ulterioare

Legii nr. 52/2003, privind transparența decizională în administrația publică;

În temeiul prevederilor art. 36 alin. 2, lit. c, art. 36 alin. 5, lit. c și art. 45 alin. 2, lit. e din Legea administrației publice locale nr. 215 /2001, republicată, cu modificările și completările ulterioare

CONSILIUL GENERAL AL MUNICIPIULUI BUCUREȘTI
HOTĂRĂȘTE:

Art. 1 Se aprobă Planul Urbanistic Zonal – PUZ – Str. MADRIGALULUI – Str. GÂRLEI (str. Madrigalului nr. 78 – Intr. Recea nr. 4-6 – Intr. Munții Gutinului nr. 6), Sector 1, pentru o suprafață de teren studiată $S=19421,00$ mp. din care suprafața ce a generat PUZ, $S= 823,50$ mp. (str. Madrigalului nr. 78; Intr. Recea nr. 4-6; Intr. Munții Gutinului nr. 6) – terenuri proprietate persoană juridică.

Conform PUG Municipiul București aprobat prin HCGMB nr. 269/2000, cu modificările și completările ulterioare, Zona L1d – locuințe individuale mici cu parcele cu $POT < 20\%$ situate în zona culoarelor plantate propuse pentru ameliorarea climatului Capitalei

Indicatori urbanistici reglementați: $POT \max = 20\%$; $CUT \max = 0,7$;
 $R_{maxh} = P+2E$

Condiții de construire aprobate :

Funcțiuni: funcțiuni administrative și de învățământ, camine studentești, birouri și dotări aferente;

- *intrare în legalitate pentru imobilele construite fără AC în str. Madrigalului nr. 78 și Intr. Recea nr. 4-6*

Indicatori urbanistici aprobați:

$POT \max = 55\%$; $CUT \max = 1,6$; $R_{maxh} = P+1E+M - D+P+1E - .P+1E$

Art. 2 Prezenta documentație reprezintă regulamentul de urbanism și nu dă dreptul la construire.

Art. 3 Se abrogă toate prevederile contrare cuprinse în proiectele urbanistice anterior aprobate.

Art. 4 Perioada de valabilitate a prezentei documentații de urbanism este de 5(cinci) ani .

Art. 5. Direcțiile din cadrul aparatului de specialitate al Primarului General al Municipiului București, vor aduce la îndeplinire prevederile prezentei hotărâri

Această hotărâre a fost adoptată în ședința ... a Consiliului General al Municipiului București din data de ...

PREȘEDINTE DE ȘEDINȚĂ

SECRETAR GENERAL
AL MUNICIPIULUI BUCUREȘTI
TUDOR TOMA



PRIMĂRIA MUNICIPIULUI BUCUREȘTI

Cabinet Primar General

EXPUNERE DE MOTIVE

privind aprobarea Planului Urbanistic Zonal STR. MADRIGALULUI-STR. GARLEI, SECTOR 1

STR. MADRIGALULUI NR. 78-INTR. RECEA NR. 4-6-INTR. MUNTII GUTINULUI NR. 6, SECTOR 1

Legea nr. 453/2001, pentru modificarea si completarea Legii nr. 50/1991 privind autorizarea executarii lucrarilor de constructii si unele masuri pentru realizarea locuintelor stipuleaza obligatia administratiei publice locale de a elibera certificate de urbanism si autorizatii de construire pe baza documentatiilor de urbanism si amenajarea teritoriului, aprobate dupa cum urmeaza :

- pentru terenuri amplasate in localități, pe baza planurilor urbanistice (PUZ, PUD) aprobate și a regulamentelor aferente acestora .

Conform PUG Municipiul Bucuresti aprobat prin H.C.G.M.B. nr. 269/2000 – Zona L1d – locuinte individuale mici cu parcele cu POT<20% situate in zona culoarelor plantate propuse pentru ameliorarea climatului Capitalei .

Indicatori urbanistici reglementati: POTmax =20%; CUTmax =0,7; Rmaxh=P+2E.

FUNȚIUNI AVIZATE :

functiuni administrative si de invatamant, camine studentesti, birouri si dotari aferente;

- intrare in legalitate pentru imobilele construite fara A.C. in str. Madrigalului nr. 78 si Intr. Recea nr. 4-6.

INDICATORI URBANISTICI AVIZAȚI:

POTmax=55%; CUTmax =1,6; RmaxH =P+1E+M – D+P+1E - P+1E.

In conformitate cu Declaratia Notariala autentificata sub nr. 330/18.02.2009 de Biroul Notarilor Publici Asociati "Ciudoescu Scarlat&Neagu Andreea", Universitatea Bioterra Bucuresti se angajeaza sa dezafecteze, fara a pretinde despagubiri de la Primaria Municipiului Bucuresti si Consiliul General al Municipiului Bucuresti, atat cat va fi necesar, imobilul construit in str. Madrigalului nr. 78, sector 1, in cazul in care se va hotara largirea strazii Madrigalului, ca urmare a unor studii de specialitate aprobate conform legilor in vigoare.

Planul Urbanistic Zonal, având Certificatele de urbanism nr. 213/28M/40929/09/2010 și nr. 214/29M/40930/09/2010 eliberate de Primaria Sectorului 1; Avizul de oportunitate nr. 24/01.04.2010; Avizul Comisiei Tehnice de Amenajarea Teritoriului si Urbanism - CTATU-PMB nr. 5/1/2/11.02.2009/R/29.04.2010 și alte avize solicitate conform prevederilor legale in vigoare, conform prevederilor art. 45- alin. 2-lit. e, art. 36-alin. 2-lit. c si art. 36-alin. 5-lit. c din Legea administrației publice locale nr. 215/2001, republicată, se supune dezbaterii Consiliului General al Municipiului București .

In scopul de mai sus, prezentam spre dezbateri alaturatul proiect de hotarare .

PRIMAR GENERAL,

Prof. Dr. **SORIN MIRCEA OPRESCU**



PRIMĂRIA MUNICIPIULUI BUCUREȘTI

Direcția Generală de Dezvoltare, Investiții și Planificare Urbană

Direcția Urbanism și Amenajarea Teritoriului

RAPORT

privind aprobarea Planului Urbanistic Zonal
STR. MADRIGALULUI-STR. GARLEI, SECTOR 1

STR. MADRIGALULUI NR. 78-INTR. RECEA NR. 4-6-INTR. MUNTII GUTINULUI NR. 6, SECTOR 1

Legea nr. 453/2001, pentru modificarea și completarea Legii nr. 50/1991 privind autorizarea executării lucrărilor de construcții și unele măsuri pentru realizarea locuințelor stipulează obligația administrației publice locale de a elibera certificate de urbanism și autorizații de construire pe baza documentațiilor de urbanism și amenajarea teritoriului, aprobate după cum urmează :

- pentru terenuri amplasate în localități, pe baza planurilor urbanistice (PUZ, PUD) aprobate și a regulamentelor aferente acestora .

Conform PUG Municipiul București aprobat prin H.C.G.M.B. nr. 269/2000 – Zona L1d – locuințe individuale mici cu parcele cu POT<20% situate în zona culoarelor plantate propuse pentru ameliorarea climatului Capitalei .

Indicatori urbanistici reglementați: POTmax =20%; CUTmax =0,7; RmaxH=P+2E.

FUNCȚIUNI AVIZATE :

funcțiuni administrative și de învățământ, camine studentești, birouri și dotări aferente;

- intrare în legalitate pentru imobilele construite fără A.C. în str. Madrigalului nr. 78 și Intr. Recea nr. 4-6.

INDICATORI URBANISTICI AVIZAȚI:

POTmax=55%; CUTmax =1,6; RmaxH =P+1E+M – D+P+1E - P+1E.

In conformitate cu Declarația Notarială autenticată sub nr. 330/18.02.2009 de Biroul Notarilor Publici Asociați "Ciudoescu Scarlat&Neagu Andreea", Universitatea Bioterra București se angajează să dezafecteze, fără a pretinde despăgubiri de la Primăria Municipiului București și Consiliul General al Municipiului București, atât cât va fi necesar, imobilul construit în str. Madrigalului nr. 78, sector 1, în cazul în care se va hotărâ largirea străzii Madrigalului, ca urmare a unor studii de specialitate aprobate conform legilor în vigoare.

Planul Urbanistic Zonal, având Certificatele de urbanism nr. 213/28M/40929/09/2010 și nr. 214/29M/40930/09/2010 eliberate de Primăria Sectorului 1; Avizul de oportunitate nr. 24/01.04.2010; Avizul Comisiei Tehnice de Amenajarea Teritoriului și Urbanism - CTATU-PMB nr. 5/1/2/11.02.2009/R/29.04.2010 și alte avize solicitate conform prevederilor legale în vigoare, conform prevederilor art. 45- alin. 2-lit. e, art. 36-alin. 2-lit. c și art. 36-alin. 5-lit. c din Legea administrației publice locale nr. 215/2001, republicată, se supune dezbaterii Consiliului General al Municipiului București .

Certificăm faptul că documentația prezentată spre dezbatere C.G.M.B. conține toate avizele solicitate prin Avizul de urbanism nr. 5/1/2/11.02.2009/R/29.04.2010 .

Arhitect Șef al municipiului București,

Arh. Gheorghe Patrascu





PRIMĂRIA MUNICIPIULUI BUCUREȘTI

Direcția Generală de Dezvoltare, Investiții și Planificare Urbană

Direcția Urbanism și Amenajarea Teritoriului

Nr. 907574/29.04.2010

AVIZ DE URBANISM nr. 5/1/2/11.02.2009/R/29.04.2010

PUZ – STR. MADRIGALULUI-STR. GARLEI, SECTOR 1

STR. MADRIGALULUI NR. 78-INTR. RECEA NR. 4-6-INTR. MUNTII GUTINULUI NR. 6, SECTOR 1

Prezentul Aviz de urbanism este emis in temeiul AVIZULUI DE OPORTUNITATE NR. 24/01.04.2010

BENEFICIAR: UNIVERSITATEA BIOTERRA BUCUREȘTI

ELABORATOR: BIA ARH. LIGIA CIORCILA

SUPRAFAȚA STUDIATĂ prin PUZ: S=19421,00 mp, din care suprafața ce a generat PUZ, S=823,50 mp (str. Madrigalului nr. 78; Intr. Recea nr. 4-6; Intr. Muntii Gutinului nr. 6) – terenuri proprietate persoană juridică;

AMPLASARE, DELIMITARE STUDIU: Zona de Nord a Municipiului București, Sector 1, având ca repere urbane B-dul Ion Ionescu de la Brad-str. Garlei-str. Madrigalului.

PREVEDERI PUG/PUZ APROBATE ANTERIOR: PUG Municipiul București aprobat prin H.C.G.M.B. nr. 269/2000 – Zona L1d – locuințe individuale mici cu parcele cu POT<20% situate în zona culoarelor plantate propuse pentru ameliorarea climatului Capitalei .

Indicatori urbanistici reglementați: POTmax =20%; CUTmax =0,7; Rmaxh=P+2E.

SE AVIZEAZĂ PLANUL URBANISTIC ZONAL, CONFIGURATIA EDIFICABILULUI ȘI INDICATORII URBANISTICI CONFORM PLANULUI DE REGLEMENTĂRI VIZAT SPRE NESCHIMBARE

FUNCȚIUNI AVIZATE : funcțiuni administrative și de învățământ, cămine studentești, birouri și dotări aferente;

- intrare în legalitate pentru imobilele construite fără A.C. în str. Madrigalului nr. 78 și Intr. Recea nr. 4-6.

INDICATORI URBANISTICI AVIZAȚI: POTmax=55%; CUTmax =1,6; RmaxH =P+1E+M – D+P+1E - P+1E.

In conformitate cu Declarația Notarială autenticată sub nr. 330/18.02.2009 de Biroul Notarilor Publici Asociați "Ciudoescu Scarlat&Neagu Andreea", Universitatea Bioterra București se angajează să dezafecteze, fără a pretinde despăgubiri de la Primăria Municipiului București și Consiliul General al Municipiului București, atât cât va fi necesar, imobilul construit în str. Madrigalului nr. 78, sector 1, în cazul în care se va hotărâ largirea străzii Madrigalului, ca urmare a unor studii de specialitate aprobate conform legilor în vigoare.

CIRCULAȚII, ACCESE: parcare și gararea autovehiculelor și profilul transversal al circulațiilor propuse vor respecta Normele privind asigurarea numărului minim de locuri de parcare pentru noile construcții și amenajări autorizate pe teritoriul Municipiului București și a prospectelor necesare unei corecte funcționări a arterelor de circulație aprobate prin HCGMB nr. 66/2006.

ACORDURI, AVIZE NECESARE PENTRU APROBARE: Aviz de la Comisia de coordonări lucrări edilitare -PMB, Aviz Autoritatea Aeronautică Civilă Română, Aviz de la Agenția Regională pentru Protecția Mediului București, Aviz de la Ministerul Dezvoltării, Regionale și Locuinței, Aviz de la Comisia Tehnică de Circulație - PMB, alte avize conform legislației în vigoare .

- Avizele obținute în baza Avizului de urbanism nr. 5/1/2/11.02.2009 își mențin valabilitatea întrucât reglementările urbanistice ale prezentului aviz respecta și se încadrează în cele avizate anterior.

In conformitate cu adresa nr. 2/15.01.2009 emisă de Comisia Juridică și de Disciplina – C.G.M.B : Extras de Carte Funciara la zi pentru imobilul ce a generat PUZ; Declarație Notarială din care să rezulte că proprietarii imobilelor cuprinse în aria de studiu au fost informați de către beneficiarul studiului de urbanism de propunerea ce urmează a fi aprobată în C.G.M.B., și că acesta își asumă orice consecințe juridice ce ar putea decurge din afectarea dreptului de proprietate al acestora .

* In conformitate cu prevederile art. 63 lit. g din Legea nr. 350/2001, cu modificările și completările ulterioare, elaboratorul și beneficiarul documentației de urbanism răspund pentru exactitatea datelor și veridicitatea înscrisurilor cuprinse în documentația de urbanism ce a stat la baza emiterii avizului.

* La nivel de A.C. se vor respecta prevederile O.M.T.C.T. nr. 1730/21.09.2006.

Prezentul aviz de urbanism modifică și înlocuiește prevederile documentației de urbanism avizată anterior, este valabil 5 (cinci) ani și poate fi folosit numai după aprobarea documentației de urbanism.

Certificatul de urbanism se va elibera respectând datele tehnice solicitate prin acest aviz.

Referent
ing. Victor Manea

ARHITECT ȘEF AL MUNICIPIULUI BUCUREȘTI
ARH. GHEORGHE PATRĂSCU



FPS-21-01/7



823,50mp, din care:

Madrigalului nr. 78 - 253,50mp

Intrarea Recea nr. 4-6 - 270,00mp

Intrarea Muntii Gutinului nr. 6 - 300,00mp


Funcțiuni admise: funcțiuni administrative și de învățământ, camere studentești, birouri, dotări aferente, spații verzi amenajate

RMH=D+P+1


POT=55%

CUT=1,6mp.ADC/mp.teren

Str. Garlei - Profil existent și menținut



Str. Madrigalului - Profil propus



Universitatea Bioterra

Proiect
nr. 13

Centrul de Cercetare
Științific Zonal
Universitatea Bioterra
I. Strada Garlei. Sector 1

FAZA
P.U.Z.

Planșă
urbanistică

Planșa
nr. 5



PRIMĂRIA MUNICIPIULUI BUCUREȘTI

Directia Generală de Dezvoltare, Investiții și Planificare Urbană

Directia Urbanism și Amenajarea Teritoriului

Nr. 901891/01.04.2010

APROBAT,
PRIMAR GENERAL,
Prof. Dr. Sorin Mircea OPRESCU

AVIZ DE OPORTUNITATE nr. 24/01.04.2010

Avand in vedere solicitarea UNIVERSITATII BIOTERRA BUCURESTI in calitate de beneficiar, BIA ARH. LIGIA CIORCILĂ in calitate de proiectant si Certificatele de urbanism nr. 213/28M/40929/09/18.03.2010 si nr. 214/29M/40930/09/18.03.2010 eliberate de Primaria Sectorului 1, se emite prezentul aviz în vederea elaborării documentației:

PUZ – STR. MADRIGALULUI – STR. GARLEI, SECTOR 1

TERENUL CE FACE OBIECTUL ELABORĂRII PUZ: O suprafață de teren de 823,50 mp (str. Madrigalului nr. 78; Intr. Recea nr. 4-6; Intr. Muntii Gutinului nr. 6), terenuri proprietate persoana juridica, situate in Zona de Nord a Municipiului Bucuresti, Sector 1, avand ca repere urbane B-dul Ion Ionescu de la Brad-str. Garlei-str. Madrigalului.

PREVEDERI PUG/PUZ APROBATE ANTERIOR: PUG Municipiul Bucuresti aprobat prin H.C.G.M.B. nr. 269/2000 – Zona I.1d – locuinte individuale mici cu parcele cu POT<20% situate in zona culoarelor plantate propuse pentru ameliorarea climatului Capitalei.
Indicatori urbanistici reglementati: POTmax=20%; CUTmax=0,7; Rmaxh=P+2E.

ELEMENTELE PRINCIPALE ALE DEZVOLTĂRII URBANISTICE PROPUSE:

Funcțiuni propuse: funcțiuni administrative si de invatamant, camine studentesti, birouri si dotari aferente;

- intrare in legalitate pentru imobilele construite fara A.C. in str. Madrigalului nr. 78 si Intr. Recea nr. 4-6.

Indicatori urbanistici propusi: POTmax=55%; CUTmax=1,6; RmaxH=P+1E+M – Ds+P+1E – P+1F.

In conformitate cu Declaratia Notariala autentificata sub nr. 330/18.02.2009 de Birou Notarilor Publici Asociati "Ciudoescu Scarlat&Neagu Andreea", Universitatea Bioterra Bucuresti se angajeaza sa dezafecteze, fara a pretinde despagubiri de la Primaria Municipiului Bucuresti si Consiliul General al Municipiului Bucuresti, atat cat va fi necesar, imobilul construit in str. Madrigalului nr. 78, sector 1, in cazul in care se va hotara largirea strazii Madrigalului, ca urmare a unor studii de specialitate aprobate conform legilor in vigoare.

CONDIȚIONĂRI DE ORDIN GENERAL PENTRU ELABORAREA PUZ CE URMEAZĂ A FI SUPUS AVIZĂRII:

1. TERENUL CARE URMEAZĂ A FI REGLEMENTAT PRIN PUZ:

- Planul de reglementări urbanistice și de regim juridic al terenurilor va fi întocmit în mod obligatoriu pe suport topo-cadastral vizat de Oficiul de Cadastru și Publicitate Imobiliară al Municipiului București și anexat la documentatia de urbanism.
- Reglementarea circulațiilor și a echipării edilitare se va argumenta în mod obligatoriu pe baza studiilor de specialitate.
- Circulația terenurilor va fi reprezentată pe planul de reglementări, elementele analitice vor fi incluse în bilanțul teritorial.
- Bilanțul teritorial va cuprinde datele referitoare la existent, propus și efect, în UM și %.

2. CATEGORIA/ CATEGORIILE FUNCȚIONALĂ/ FUNCȚIONALE A/ ALE DEZVOLTĂRII ȘI EVENTUALE SERVICIURI:

- Hmax. se va exprima în metri și niveluri;
- reglementarea Coeficientului de Utilizare al Terenului maxim propus va respecta prevederile legale în vigoare;
- reglementarea spațiilor verzi va respecta prevederile legale în vigoare privind protecția mediului.
- parcarea și gararea autovehiculelor și profilul transversal al circulațiilor propuse vor respecta Normele privind asigurarea numărului minim de locuri de parcare pentru noile construcții și amenajări autorizate pe teritoriul Municipiului București și a prospectelor necesare unei corecte funcționări a arterelor de circulație aprobate prin HCGMB nr. 66/2006.

3. REGLEMENTARI OBLIGATORII SI DOTĂRI DE INTERES PUBLIC NECESARE:

- Asigurarea utilităților prin extinderea rețelelor publice și a echipamentelor speciale necesare.

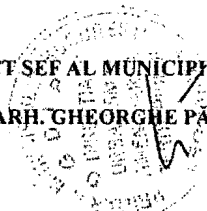
4. AVIZE/ ACORDURI SOLICITATE PRELIMINAR ÎNTOCMIRII PUZ, CARE ÎȘI PĂSTREAZĂ VALABILITATEA ȘI PE PARCURSUL AVIZĂRII ȘI APROBĂRII, CU CONDIȚIA NEMODIFICĂRII PARAMETRILOR RELEVANȚI:

NOTA: Prezentul Aviz este eliberat în temeiul LEGII nr. 242/2009 privind aprobarea O.G. nr. 27/2008 pentru modificarea și completarea Legii nr. 350/2001 privind amenajarea teritoriului și urbanismul și reprezintă punctul de vedere al structurii de specialitate din PMB. Soluția urbanistică poate suferi modificări pe parcursul procedurii de avizare și aprobare a PUZ. Decizia privind aprobarea PUZ aparține CGMB conform competenței stabilite prin lege.

Sef serviciu,
ing. Ioana Balaurea

ARHITECT SEF AL MUNICIPIULUI BUCUREȘTI

ARH. GHEORGHE PATRAȘCU



Întocmit,
ing. Victor Manea





PRIMĂRIA MUNICIPIULUI BUCUREȘTI

Secretar General

Direcția Asistență Tehnică și Juridică a CGMB

Direcția Asistență Tehnică și Juridică a CGMB
Serviciul Transparență Decizională

ANUNȚ

În conformitate cu prevederile Legii nr. 52/2003 privind transparența decizională în administrația publică se aduc la cunoștință publică următoarele proiecte de acte normative:

1. Proiect de hotărâre privind aprobarea Planului Urbanistic Zonal – PUZ – Str. Polonă nr. 107, Sector 1;
2. Proiect de hotărâre privind aprobarea Planului Urbanistic Zonal – PUZ - Str. Justinian nr. 10, Sector 2;
3. Proiect de hotărâre privind aprobarea Planului Urbanistic Zonal – PUZ – Str. Madrigalului – Str. Garlei, sector 1, Str. Madrigalului nr. 78 – Intr. Recea nr. 4-6 – Intr. Munții Gutinului nr. 6, Sector 1.

Proiectele de acte normative, mai sus amintite, cu documentația de bază pot fi consultate:

- pe site-ul P.M.B. – www.pmb.ro;

- la sediul PMB, str. Splaiul Independenței nr. 291-293, sector 6 - Centrul de Informare (panou afișaj).

Proiectele de acte normative se pot obține, în copie, pe bază de cerere depusă la Centrul de Informare.

În conformitate cu prevederile art. 6, alin. 4 din Legea 52/2003 până la data de **28.05.2010** se pot trimite în scris, propuneri, sugestii, opinii cu valoare de recomandare privind proiectele de acte normative supuse dezbaterii publice.

Propunerile, sugestiile, opiniile privind proiectele de acte normative se vor transmite:

- prin site-ul www.pmb.ro;

- prin poștă pe adresa P.M.B. – str. Splaiul Independenței nr. 291-293, sector 6

– Direcția Asistență Tehnică și Juridică a C.G.M.B.;

- depuse la Centrul de Informare – P.M.B.;

Materialele transmise vor purta mențiunea:

„Recomandare la proiect de act normativ”

P.M.B.
București
14.05.2010