

# PUNCTUL NR. 53

## HOTĂRÂRE

### privind aprobarea Planului Urbanistic Zonal STR. DRUMUL VALEA FURCII NR. 13A, SECTOR 6

Având în vedere Expunerea de motive a Primarului General și Raportul de specialitate al Direcției de Urbanism :

Luând în considerare Raportul Comisiei de Urbanism și Amenajarea Teritoriului și Avizul Comisiei Juridice și de Disciplina din cadrul Consiliului General al Municipiului București:

Văzând documentele emise de:

- Primaria Sectorului 6 : Certificatul de urbanism nr. 2068/255V/11.12.2009 ;
- Comisia Tehnică de Amenajarea Teritoriului și Urbanism - DUAT a PMB : Aviz de urbanism nr. 7/8/28.04.2010;
- Ministerul Dezvoltării Regionale și Turismului : Aviz nr. 96/2010;
- Agenția Regională pentru Protecția Mediului București: Decizia nr. 2696/163/2010;
- Comisia de coordonare rețele a PMB: Aviz nr. 945908/2010;
- Comisia Tehnică de Circulație : Acordul de principiu nr. 16585/955963/2010;
- Centrul de Planificare Urbana și Metropolitană București : Aviz nr. 59/2010.

Ținând seama de prevederile :

Legii nr. 50/1991 privind autorizarea executării lucrărilor de construcții, republicată, cu modificările și completările ulterioare;

Legii nr. 350 /2001 privind amenajarea teritoriului și urbanismul, cu modificările și completările ulterioare;

Hotărârii Guvernului nr. 525/1996 pentru aprobarea Regulamentului General de Urbanism, republicată;

PUG – Municipiul București aprobat prin H.C.G.M.B. nr. 269 /21.12.2000 cu modificările și completările ulterioare;

Legii nr. 52/2003 privind transparența decizională în administrația publică, cu modificările și completările ulterioare.

În temeiul prevederilor art. 36 alin. (2) lit. c), alin. (5) lit. c) și art. 45 alin. (2) lit. e) din Legea nr.215/2001, privind administrația publică locală, republicată, cu modificările și completările ulterioare.

### **CONSILIUL GENERAL AL MUNICIPIULUI BUCUREȘTI HOTĂRĂȘTE:**

Art. 1: Se aprobă Planul Urbanistic Zonal "STR. DRUMUL VALEA FURCII NR. 13A, SECTOR 6", pentru o suprafață de teren de 989,41mp proprietate persoane fizice.

PUZ Coordonator Sector 6 aprobat prin H.C.G.M.B. nr. 213/2005 - Zona L1c – zona destinata locuintelor individuale si colective mici cu maxim P+2 niveluri situate in noile extinderi sau in enclavele neconstruite;  
Indicatorii urbanistici reglementati: POT =45%; CUTmax=1,8; Rmaxh=P+2E;

Conditii de construire aprobate :

FUNCTIUNI : birouri si locuinte.

INDICATORI URBANISTICI AVIZATI:

POTmax =48%; CUTmax =1,85; RmaxH =S+P+2E – 3E – Hmax-14m.

Art.2 Prezenta documentatie reprezinta regulament de urbanism si nu da dreptul la construire.

Art. 3 :Se abroga toate prevederile contrare cuprinse in proiectele urbanistice anterior aprobate.


Art. 4 :Perioada de valabilitate a prezentei documentatii de urbanism este de 5(cinci) ani .

Art. 5 Directiile din cadrul aparatului de specialitate al Primarului General al Municipiului Bucuresti vor duce la indeplinire prevederile prezentei hotarari.

Aceasta hotarare a fost aprobata in Sedinta ..... a Consiliului General al Municipiului Bucuresti din data de .....

*PRESEDINTE DE SEDINTA*  
*Bucuresti , .....2011*

*SECRETAR GENERAL AL MUNICIPIULUI BUCURESTI*  
*TUDOR TOMA*



# PRIMĂRIA MUNICIPIULUI BUCUREȘTI

## Cabinet Primar General

### EXPUNERE DE MOTIVE

privind aprobarea Planului Urbanistic Zonal  
STR. DRUMUL VALEA FURCII NR. 13A, SECTOR 6

Legea nr. 453/2001, pentru modificarea și completarea Legii nr. 50/1991 privind autorizarea executării lucrărilor de construcții și unele măsuri pentru realizarea locuințelor stipulează obligația administrației publice locale de a elibera certificate de urbanism și autorizații de construire pe baza documentațiilor de urbanism și amenajarea teritoriului, aprobate după cum urmează :

- pentru terenuri amplasate în localități, pe baza planurilor urbanistice (PUZ, PUD) aprobate și a regulamentelor aferente acestora .

În conformitate cu Certificatul de urbanism nr. 2068/255V/11.12.2009 eliberat de Primăria Sectorului 6, amplasamentul ce face obiectul reglementării urbanistice se încadrează în PUZ Coordonator Sector 6 aprobat prin H.C.G.M.B. nr. 213/2005 - **Zona L1c** – zona destinată locuințelor individuale și colective mici cu maxim P+2 niveluri situate în noile extinderi sau în enclavile neconstruite;

**Indicatorii urbanistici reglementați:** POT =45%; CUTmax=1,8; Rmaxh=P+2E;

**FUNȚIUNI AVIZATE :** birouri și locuințe.

#### INDICATORI URBANISTICI AVIZAȚI:

POTmax =48%; CUTmax =1,85; RmaxH =S+P+2E – 3E – Hmax-14m.


Planul Urbanistic Zonal, având Certificatul de urbanism nr. 2068/255V/11.12.2009 eliberat de Primăria Sectorului 6, Avizul Comisiei Tehnice de Amenajarea Teritoriului și Urbanism-CTATU-PMB nr. 7/8/28.04.2010 și alte avize solicitate conform prevederilor legale în vigoare, conform prevederilor art. 45- alin. 2-lit. e, art. 36-alin. 2-lit. c și art. 36-alin. 5-lit. c din Legea administrației publice locale nr. 215/2001, republicată, se supune dezbaterii Consiliului General al Municipiului București .

**În scopul de mai sus, prezentăm spre dezbateră alăturatul proiect de hotărâre .**

PRIMAR GENERAL,

Prof. Dr. SORIN MIRCEA OPRESCU





# PRIMĂRIA MUNICIPIULUI BUCUREȘTI

Direcția Generală de Dezvoltare Urbană

Direcția Urbanism

## RAPORT

privind aprobarea Planului Urbanistic Zonal  
STR. DRUMUL VALEA FURCII NR. 13A, SECTOR 6

Legea nr. 453/2001, pentru modificarea și completarea Legii nr. 50/1991 privind autorizarea executării lucrărilor de construcții și unele măsuri pentru realizarea locuințelor stipulează obligația administrației publice locale de a elibera certificate de urbanism și autorizații de construire pe baza documentațiilor de urbanism și amenajarea teritoriului, aprobate după cum urmează :

- pentru terenuri amplasate în localități, pe baza planurilor urbanistice (PUZ, PUD) aprobate și a regulamentelor aferente acestora .

În conformitate cu Certificatul de urbanism nr. 2068/255V/11.12.2009 eliberat de Primăria Sectorului 6, amplasamentul ce face obiectul reglementării urbanistice se încadrează în PUZ Coordonator Sector 6 aprobat prin H.C.G.M.B. nr. 213/2005 - **Zona L1c** – zona destinată locuințelor individuale și colective mici cu maxim P+2 niveluri situate în noile extinderi sau în enclavele neconstruite;

**Indicatorii urbanistici reglementați:** POT =45%; CUTmax=1,8; Rmaxh=P+2E;

**FUNȚIUNI AVIZATE :** birouri și locuințe.

### INDICATORI URBANISTICI AVIZAȚI:

POTmax =48%; CUTmax =1,85; RmaxH =S+P+2E – 3E – Hmax-14m.


Planul Urbanistic Zonal, având Certificatul de urbanism nr. 2068/255V/11.12.2009 eliberat de Primăria Sectorului 6, Avizul Comisiei Tehnice de Amenajarea Teritoriului și Urbanism-CTATU-PMB nr. 7/8/28.04.2010 și alte avize solicitate conform prevederilor legale în vigoare, conform prevederilor art. 45- alin. 2-lit. e, art. 36-alin. 2-lit. c și art. 36-alin. 5-lit. c din Legea administrației publice locale nr. 215/2001, republicată, se supune dezbaterii Consiliului General al Municipiului București .

Certificăm faptul că documentația prezentată spre dezbateri C.G.M.B. conține toate avizele solicitate prin Avizul de urbanism nr. 7/8/28.04.2010.

Arhitect Șef al municipiului București,

Arh. Gheorghe Patrascu





# PRIMĂRIA MUNICIPIULUI BUCUREȘTI

Directia Generală de Dezvoltare, Investiții și  
Planificare Urbană

Directia Urbanism și Amenajarea Teritoriului

Nr. 908833/29.04.2010

**AVIZ DE URBANISM nr. 7/8/28.04.2010**  
**PUZ – STR. DRUMUL VALEA FURCII NR. 13A, SECTOR 6**

**BENEFICIARI:** D-NII PETRESCU CORNELIA și PETRESCU GABRIEL

**ELABORATOR:** SC ARXTUDIO ARCHITECTURE SRL

**SUPRAFAȚA STUDIATĂ prin PUZ:** O suprafață de teren  $S=989,41$  mp teren proprietate persoane fizice;

**AMPLASARE, DELIMITARE STUDIU:** terenul este situat în Sectorul 6 al Municipiului București, având ca puncte de reper str. Valea Oltului-str. Valea Argesului;

**PREVEDERI PUG/PUZ APROBATE ANTERIOR:** PUZ Coordonator Sector 6 aprobat prin H.C.G.M.B. nr. 213/2005 - Zona L1c – zona destinată locuințelor individuale și colective mici cu maxim P+2 niveluri situate în noile extinderi sau în enclavele neconstruite;

**Indicatorii urbanistici reglementați:** POT =45%; CUTmax=1,8; Rmaxh=P+2E;

**SE AVIZEAZĂ PLANUL URBANISTIC ZONAL,**  
**CONFIGURATIA EDIFICABILULUI ȘI INDICATORII URBANISTICI**  
**CONFORM PLANULUI DE REGLEMENTĂRI VIZAT SPRE NESCHIMBARE**

**FUNCȚIUNI AVIZATE :** birouri și locuințe .

**INDICATORI URBANISTICI AVIZAȚI:** POTmax=48%, CUTmax =1,85; RmaxH =S+P+2E-3E – Hmax=14m.

**CIRCULAȚII, ACCESE:** în vederea realizării prospectului propus pentru strada Drumul Valea Argovei, se va rezerva o suprafața de teren delimitată de un segment de dreapta situat la minim 5,00m față de axul longitudinal existent și menținut al arterei, către interiorul terenului ce face obiectul studiului, pe toată deschiderea acestuia la artera de circulație (conform Avizului tehnic de consultanță preliminară de circulație nr. 59/2010 emis de Centrul de Planificare Urbană și Metropolitană București);

- parcare și gararea autovehiculelor și profilul transversal al circulațiilor propuse vor respecta Normele privind asigurarea numărului minim de locuri de parcare pentru noile construcții și amenajări autorizate pe teritoriul Municipiului București și a prospectelor necesare unei corecte funcționări a arterelor de circulație aprobate prin HCGMB nr. 66/2006.

**ACORDURI, AVIZE NECESARE PENTRU APROBARE:** Aviz de la Agenția Regională pentru Protecția Mediului București, Aviz de la Ministerul Dezvoltării, Regionale și Turismului, Avizul Comisiei de Coordonare rețele edilitare-PMB Avizul Comisiei Tehnice de Circulație-PMB , alte avize conform legislației în vigoare .

În conformitate cu adresa nr. 2/15.01.2009 emisă de Comisia Juridică și de Disciplină – C.G.M.B : Extras de Carte Funciara la zi pentru imobilul ce a generat PUZ; Declarație Notarială din care să rezulte că proprietarii imobilelor cuprinse în aria de studiu au fost informați de către beneficiarul studiului de urbanism de propunerea ce urmează a fi aprobată în C.G.M.B., și că acesta își asumă orice consecințe juridice ce ar putea decurge din afectarea dreptului de proprietate al acestora .

\* În conformitate cu prevederile art. 63 lit. g din Legea nr. 350/2001, cu modificările și completările ulterioare, elaboratorul și beneficiarul documentației de urbanism răspund pentru exactitatea datelor și veridicitatea înscrisurilor cuprinse în documentația de urbanism ce a stat la baza emiterii avizului.

\* La nivel de A.C. se vor respecta prevederile O.M.T.C.T. nr. 1730/21.09.2006.

Prezentul aviz de urbanism modifică și înlocuiește prevederile documentației de urbanism avizată anterior, este valabil 5 (cinci) ani și poate fi folosit numai după aprobarea documentației de urbanism.

Certificatul de urbanism se va elibera respectând datele tehnice solicitate prin acest aviz.

Șef serviciu,  
ing. Ioana Balaurea

**ARHITECT ȘEF AL MUNICIPIULUI BUCUREȘTI**  
**ARH. GHEORGHE PATRASCU**

Referent,  
ing. Victor Manea

FPS-21-01/7



România

**MINISTERUL DEZVOLTĂRII  
REGIONALE ȘI TURISMULUI**  
Direcția Generală Dezvoltare  
Teritorială

București, Bd. Dîrîcu Goleșcu nr. 35, sector 4  
telefon/fax: 0172 114.515

Nr. 72695 : DEBT/19.11.2010

Către:

**PETRESCU GABRIEL**

Str. Segarcea nr. 7, bl. B13, sc. I, et. 2, ap. 5, sector 6, București

**AVIZ nr. 96/ 2010**

Denumire: „P.U.Z. - Birouri și locuințe - str. DRUMUL VALEA FURCII nr. 13A,  
sector 6, București”

Elaborator: S.C. ARXTUDIO ARCHITECTURE S.R.L.  
Beneficiar: PETRESCU GABRIEL

În baza Art. 18. lit. h) din Legea 350/2001 privind amenajarea teritoriului și urbanismului, cu  
modificările și completările ulterioare.

**Ministerul Dezvoltării Regionale și Turismului**

emite următorul

**AVIZ**

privind documentația

„P.U.Z. - Birouri și locuințe - str. DRUMUL VALEA FURCII nr. 13A, sector 6,  
București”

cu condiția pe verso

**DIRECTOR GENERAL**

Anca Ileana GINĂVAR

Înainte de aprobarea documentației de către Consiliul local, acesta are obligația de a verifica modul în care au fost  
preluate în documentație condițiile impuse prin avize

## CONDIȚII :

### 1. Indicatori urbanistici:

POT max. = 48 %,.

CUTmax. = 1.85 mp. ADC/mp teren,

$R_{max.h} = S + P + 2E + et. 3$  retras 1,50 m din planul vertical al fațadelor laterale dreapta și posterioară

Hmax. = 14 m

2. Circulațiile, accesele și parcarile vor respecta prevederile H.C.G.M.B nr.66/2006, iar gararea/parcarea se vor asigura exclusiv în incinta proprietății

3. Elaboratorul și beneficiarul documentației de urbanism răspund pentru exactitatea datelor și veridicitatea înscrisurilor cuprinse în documentația prezentată spre avizare și totodată își asumă întreaga răspundere pentru orice litigiu ce poate apărea datorită acestui P.U.Z..

DIRECȚIA GENERALĂ  
DEZVOLTARE TERITORIALĂ

CONSILIER SUPERIOR

CASANDRA ROȘU



MINISTERUL MEDIULUI ȘI PĂDURILOR  
AGENȚIA NAȚIONALĂ PENTRU PROTECȚIA MEDIULUI

## AGENȚIA REGIONALĂ PENTRU PROTECȚIA MEDIULUI BUCUREȘTI

Nr.2696/163/09.08.2010

### DECIZIA ETAPEI DE INCADRARE a P.U.Z. –Birouri si locuinte, Str. Drumul Valea Furcii, nr. 13A, sector 6, Bucuresti

Ca urmare a notificarii adresate de **PETRESCU GABRIEL** cu domiciliul in Bucuresti, sector 6, str. Segarcea, nr. 7, inregistrata la A.R.P.M. Bucuresti cu nr. 2696/163/05.07.2010

in urma analizarii documentelor transmise si a verificarii completarii,  
in urma parcurgerii etapei de incadrare,

in baza H.G.R. nr. 1635/2009 privind organizarea si functionarea Ministerului Mediului si Padurilor, cu modificarile ulterioare, a Hotararii Guvernului nr.459/2005 privind reorganizarea și funcționarea Agenției Naționale pentru Protecția Mediului, cu modificarile si completările ulterioare si a OUG nr. 195/2005 privind protectia mediului, aprobata si modificata prin Legea nr. 265/2006, modificata si completata de O.U.G. nr. 114/2007 si O.U.G. nr. 164/2008, in conformitate cu HGR nr. 1076/2004 (art. 13), **P.U.Z.- Birouri si locuinte, Str. Drumul Valea Furcii, nr. 13A, sector 6, Bucuresti, nu necesita evaluare de mediu, urmand sa fie supus procedurii de adoptare fara aviz de mediu.**

Planul Urbanistic Zonal prevede solutionarea si reglementarea din punct de vedere urbanistic a arealului in suprafata de **989,41 m<sup>2</sup>** (conform Certificatului de urbanism nr. 2068/255V/11.12.2009 emis de Primaria Sectorului 6 a Municipiului Bucuresti).

Obiectivul lucrării îl constituie realizarea unor imobile cu funcțiunea de locuire si birouri.

Obiectivul propus de prezentul PUZ se va realiza cu respectarea tuturor conditiilor impuse prin avizele tehnice de specialitate emise de institutiile competente, conform legii.



Suprafata de spatii verzi la sol va fi in procent de 20%, restul pana la 30% va fi reprezentat de dale inerbate.

Se vor respecta prevederile P.U.G. referitoare la utilizari interzise.

Motivele care au stat la baza luarii deciziei au fost urmatoarele :

- planul urbanistic de detaliu analizat nu are efecte semnificative asupra mediului;
- opiniile exprimate, pe baza criteriilor relevante prevazute in anexa nr.1 la H.G. nr. 1076/2004, de membrii Comitetului Special Constituit in cadrul sedintei din data de 22.07.2010;
- lipsa comentariilor din partea publicului ca urmare a celor 3 anunturi publice privind initierea procesului de elaborare a PUZ-ului.

Elaboratorul si beneficiarul documentatiei de urbanism raspund pentru exactitatea si veridicitatea datelor si inscrisurilor cuprinse in documentatia de urbanism ce a stat la baza emiterii prezentei.

DIRECTOR EXECUTIV ,  
Chim. Simona Mihaela Saceanu



SEF SERVICIU AUTORIZARE SI  
CONTROLUL CONFORMARII,  
Ing. Roxana Costache

INTOCMIT,  
ing. Elena Garban



# PRIMĂRIA MUNICIPIULUI BUCUREȘTI

Direcția Generală Dezvoltare Urbană

Direcția Urbanism

COMISIA DE COORDONARE  
Nr. 945908/04.10.2010

## AVIZUL COMISIEI DE COORDONARE

### FAZA DOCUMENTAȚII DE URBANISM

Din P.V. nr. 33/01.10.2010 al sesiunii

Comisiei de Coordonare a P.M.B.

Nr. 4. SC INSTAL SRL cu sediul/domiciliul în București, str. Căderea Bastiliei nr.58, prezintă spre avizare documentația de preordonare a P.U.Z. – ului „DRUMUL VALEA FURCII NR. 13A, SECTOR 6, BUCUREȘTI”, împreună cu avizele scrise ale întreprinderilor edilitare. În conformitate cu Dispoziția Primarului General nr. 782/03.06.2009, se avizează favorabil din punct de vedere al rețelelor edilitare planul de preordonare menționat mai sus cu condițiile:

- numai în situația în care planul de reglementări anexat este identic cu planul de reglementări avizat în CTATU;
- se va obține avizul CTATU;
- se vor respecta condițiile impuse prin avizele anexa la documentație;
- se va respecta planul de preordonare anexat avizului.

PREȘEDINTE – COMISIE,  
DIRECTOR GENERAL,

MADALIN DUMITRU



ĂRHITECT ȘEF AL  
MUNICIPIULUI BUCUREȘTI,

GHEORGHE PĂTRAȘCU

FPS-2.3.2.6-02/2





PRIMĂRIA MUNICIPIULUI BUZĂVESC  
Direcția Generală Infrastructură și Servicii Publice  
Direcția Transporturi, Drumuri și Sistemizarea Circulației

Nr. 16585 / 16.11.2010  
Nov1142

955963

Către

PETRESCU GABRIEL


În ședința Comisiei Tehnice de Circulație din data de 11.11.2010 s-a dat acordul de principiu, din punct de vedere tehnic al circulației rutiere și pietonale, pentru documentația „P.U.Z. construire imobil S+P+5E, împrejmuire teren, situat pe Drumul Valea Furcii nr.13A, sector 6”, conform certificatului de urbanism nr.174/22V/10.02.2009, avizului tehnic de consultanță preliminară de circulație nr.134/15.03.2010, avizului de urbanism nr.7/8/28.04.2010 și planului anexat, cu asigurarea unui număr de locuri de parcare în incintă, în conformitate cu H.C.G.M.B. nr. 66/2006.

Pentru avizul comisiei veți reveni la următoarea fază de proiectare, faza P.A.C.

DIRECTOR EXECUTIV ADJUNCT

VALENTIN DOBRE





# PRIMĂRIA MUNICIPIULUI BUCUREȘTI

Secretar General

Directia Asistență Tehnică și Juridică

## Serviciul Transparență decizională

### ANUNȚ

În conformitate cu prevederile Legii nr. 52/2003 privind transparența decizională în administrația publică, cu modificările și completările ulterioare, se aduce la cunoștință publică următoarele proiecte de acte normative:

1. Proiect de hotărâre privind aprobarea Planului Urbanistic Zonal – PUZ- STRADA TUDOR ȘTEFAN nr. 17, sector 1
2. Proiect de hotărâre privind aprobarea Planului Urbanistic Zonal- PUZ - Str. FABRICA DE CĂRĂMIDĂ NR. 3H, sector 1
3. Proiect de hotărâre privind aprobarea Planului Urbanistic Zonal - PUZ- STRADA PORUMBACU nr. 12 , sector 6
4. Proiect de hotărâre privind aprobarea Planului Urbanistic Zonal - PUZ- PIAȚA ALEXANDRU LAHOVARY nr. 8 , sector 1
5. Proiect de hotărâre privind aprobarea Planului Urbanistic Zonal – PUZ- Str. B-DUL MIRCEA ELIADE nr. 17, sector 1
6. Proiect de hotărâre privind aprobarea Planului Urbanistic Zonal – PUZ- Str. B-DUL IANCU DE HUNEDOARA nr. 54, sector 1
7. Proiect de hotărâre privind aprobarea Planului Urbanistic Zonal – PUZ- Str. DRUMUL VALEA FURCII nr. 13A, sector 6
8. Proiect de hotărâre privind aprobarea Planului Urbanistic Zonal – PUZ- Str. POMILOR nr. 17- Str. DUDULUI NR. 41, sector 6
9. Proiect de hotărâre privind aprobarea Planului Urbanistic Zonal – PUZ STR. PRIMĂVERII NR. 30, SECTOR 1

Proiectele de acte normative, mai sus amintite, cu documentația de bază pot fi consultate:

- pe site-ul P.M.B. – [www.pmb.ro](http://www.pmb.ro);
- la sediul PMB, str. Splaiul Independenței nr. 291-293, sector 6.

Proiectul de act normativ se poate obține, în copie, pe bază de cerere depusă la Centrul de Informare.

În conformitate cu prevederile art. 6, alin. 4 din Legea 52/2003, cu modificările și completările ulterioare, până la data de **12.01.2011** se pot trimite în scris, propuneri, sugestii, opinii cu valoare de recomandare privind proiectul de act normativ supus dezbaterii publice.

Propunerile, sugestiile, opiniile privind proiectul de act normativ se vor transmite:

- prin site-ul [www.pmb.ro](http://www.pmb.ro);
- prin poștă pe adresa P.M.B. – str. Splaiul Independenței nr. 291-293, sector 6 – Directia Asistență Tehnică și Juridică;

- depuse la Centrul de Informare – P.M.B.;

Materialele transmise vor purta mențiunea:

**„Recomandare la proiect de act normativ”**

P.M.B.

Data: 27.12.2010

**CONSULTAREA CETĂȚENILOR ȘI A ASOCIAȚIILOR LEGAL CONSTITUITE  
conform prevederilor Legii 52/2003 privind transparența decizională in administrația  
publică.**

Pe această pagină sunt prezentate problemele de interes public care urmează să fie dezbătute de autoritățile publice ale municipiului Bucuresti, precum și proiectele de acte normative, asupra cărora sunteți invitați să vă exprimați opiniile.

**In plus:**

Dacă doriți să exprimați o opinie in public sau să adresați o întrebare Primăriei Capitalei, utilizați pagina **FORUM/ Informații**

Dacă doriți să ridicați o problemă de interes mai restrâns, particular, la care să primiți un răspuns direct prin poștă electronică, trimiteți un mesaj către **Primarul Capitalei** sau către compartimentele PMB - consultați paginile **Adrese email sau Probleme pe care le rezolvă primăria (in ce compartimente și ce acte sunt necesare)**

Pentru solicitări de informații de interes public, in sensul Legii 544/2001, utilizați pagina **Legea 544**

Numar proiect	Denumire	Termen
808	Proiect de hotarare privind aprobarea Planului Urbanistic Zonal -PUZ-Str. DRUMUL VALEA FURCII nr. 13A, sector 6	12-ian-2011

Momentan nu sunt comentarii la acest proiect

**Adăugați un comentariu:** (toate campurile sunt obligatorii)

Nume:

Adresa de e-mail:

Mesaj:

Trimite

(Maxim 3000 caractere)

Revenire la pagina principala

Pagină realizată de  
Centrul de Calcul - C.G.M.B.

*Josele albu  
L. 52/2003 pe 27.01.2011*

*[Signature]*