

PUNCTUL NR. 35

CONSILIUL GENERAL AL MUNICIPIULUI BUCUREȘTI HOTĂRÂRE

privind aprobarea Planului Urbanistic Zonal
Str. Frigului nr. 18, sector 4

Având în vedere expunerea de motive a Primarului General al Municipiului București și raportul de specialitate al Direcției Urbanism și Amenajarea Teritoriului;

Luând în considerare raportul Comisiei de urbanism și amenajarea teritoriului și avizul Comisiei juridice și de disciplină din cadrul Consiliului General al Municipiului București;

Văzând documentele emise de:

- Comisia Tehnică de Amenajare a Teritoriului și Urbanism CTATU - DUAT a PMB : aviz de urbanism nr. 5 /1 /4 /13.02.2008/R/14.06.2010;
- Direcția Urbanism și Amenajarea Teritoriului: aviz de oportunitate nr. 14/10.02.2010;
- Ministerul Dezvoltării, Lucrărilor Publice și Locuințelor: aviz nr. 153/2008;
- Agenția Regională pentru Protecția Mediului București: adresa nr. 1313/135/ 09.05.2008;
- Comisia de coordonare a PMB: aviz nr. 714173/ 21.03.2008;
- Comisia tehnică de circulație: acord de principiu nr. 5555/ 18.03.2008;

În conformitate cu prevederile:

- Legii nr. 50/1991 privind autorizarea executării lucrărilor de construcții, republicată, cu modificările și completările ulterioare;
- Legii nr. 350/2001 privind amenajarea teritoriului și urbanismul, cu modificările și completările ulterioare;
- Hotărârii Guvernului nr. 525/1996 pentru aprobarea Regulamentului General de Urbanism, republicată;
- Hotărârii Consiliului General al Municipiului București nr. 269/2000 privind aprobarea Planului Urbanistic General, cu modificările și completările ulterioare;

Cu respectarea prevederilor Legii nr. 52/2003 privind transparența decizională în administrația publică;

În temeiul prevederilor art. 36 alin. (2) lit. c), alin. (5) lit. c) și art. 45 alin. (2) lit. e) din Legea administrației publice locale nr. 215/2001, republicată, cu modificările și completările ulterioare;

CONSILIUL GENERAL AL MUNICIPIULUI BUCUREȘTI
HOTĂRĂȘTE:

Art.1 Se aprobă Planul Urbanistic Zonal – str. Frigului nr. 18, sector 4, pentru o suprafață studiată de cca. 3,5 ha. din care suprafața care a generat documentația ST=5984,35 mp. proprietate privată persoană juridică.

Conform PUG-ului Municipiului București aprobat prin Hotărârea C.G.M.B. nr. 269/2000, zona studiată prin PUZ se află în subzona funcțională M3 - subzona mixtă cu clădiri având regim de construire continuu sau discontinuu și înălțimi maxime de P+4 niveluri.

Indicatori urbanistici reglementați: POT max. = 60%, cu posibilitatea acoperirii restului terenului în proporție de 75% cu clădiri cu maxim 2 niveluri (8 metri); CUT max.= 2.5; H max. = distanța dintre aliniamente.

Condiții de construire aprobate:

Funcțiuni: locuințe, birouri, comerț și servicii 2S+P+7E +E8 retras;

Indicatori urbanistici aprobați:

POTmax = 55%; CUTmax = 3,5; Hmax = 35 m.

Art.2 Prezenta documentație reprezintă regulament de urbanism și nu dă dreptul la construire.

Art.3 Perioada de valabilitate a prezentei documentații de urbanism este de 5(cinci) ani .

Art.4 Direcțiile din cadrul aparatului de specialitate al Primarului General al Municipiului București vor aduce la îndeplinire prevederile prezentei hotărâri.

Această hotărâre a fost adoptată în ședința a Consiliului General al Municipiului București din data de

PREȘEDINTE DE ȘEDINȚĂ
CĂLIN MURG

SECRETAR GENERAL
AL MUNICIPIULUI BUCUREȘTI
TUDOR TOMA

București,
Nr.



PRIMĂRIA MUNICIPIULUI BUCUREȘTI

Cabinet Primar General

EXPUNERE DE MOTIVE

Privind aprobarea Planului Urbanistic Zonal PUZ – STR. FRIGULUI NR. 18, SECTOR 4

Legea nr. 453/2001, pentru modificarea și completarea Legii nr. 50/1991 privind autorizarea executării lucrărilor de construcții și unele măsuri pentru realizarea locuințelor stipulează obligația administrației publice locale de a elibera certificate de urbanism și autorizații de construire pe baza documentațiilor de urbanism și amenajarea teritoriului, aprobate după cum urmează :

- pentru terenuri amplasate în localitatea, pe baza planurilor urbanistice (PUZ, PUD) aprobate și a regulamentelor aferente acestora.

Amplasamentul care face obiectul documentației de urbanism PUZ – STR. FRIGULUI NR. 18, se află în partea de sud a zonei centrale a Municipiului București în aria urbană definită de următoarele artere de importanță municipală: B.dul Mărășești, B.dul Dimitrie Cantemir, Calea Șerban Vodă și Str. Candiano Popescu (Parcul Carol), pe teritoriul administrativ al sectorului 4.

Conform PUG-MB aprobat cu HCGMB nr. 269/2000, zona studiată prin PUZ se află în subzona **M3** - subzona mixtă cu clădiri având regim de construire continuu sau discontinuu și înălțimi maxime de P+4 niveluri.

Indicatorii urbanistici reglementați: POT max. = 60%, cu posibilitatea acoperirii restului terenului în proporție de 75% cu clădiri cu maxim 2 niveluri (8 metri); CUT max. = 2.5; H max. = distanța dintre aliniamente.

Funcțiunea avizată: LOCUINTE, BIROURI, COMERT și SERVICII 2S+P+7E +E8 retras;
Indicatorii urbanistici avizați: POTmax = 55%; CUTmax = 3,5; Hmax = 35 m.


Planul Urbanistic Zonal, având avizele Comisiei Tehnice de Urbanism (CTUAT -PMB), Comisiei de Urbanism și Amenajarea Teritoriului (CUAT - CGMB), și alte avize solicitate conform prevederilor legale în vigoare, conform prevederilor art. 45 alin. 2, lit. e, și art. 36 alin. 2, lit. c și art. 36 alin. 5, lit. c din Legea administrației publice locale nr. 215/2001 republicată, cu modificările și completările ulterioare, se supune aprobării Consiliului General al Municipiului .

In scopul de mai sus, prezentăm spre dezbatere alăturatul proiect de hotărâre .

PRIMAR GENERAL,

Prof. dr. Sorin Mircea OPRESCU





PRIMĂRIA MUNICIPIULUI BUCUREȘTI

Direcția Generală de Dezvoltare, Investiții și
Planificare Urbană

Direcția Urbanism și Amenajarea Teritoriului

RAPORT

privind aprobarea Planului Urbanistic Zonal
PUZ – STR. FRIGULUI NR. 18, SECTOR 4

Legea nr. 50/1991, republicată, cu modificările și completările ulterioare, privind autorizarea executării lucrărilor de construcții și unele măsuri pentru realizarea locuințelor stipulează obligația administrației publice locale de a elibera certificate de urbanism și autorizații de construire pe baza documentațiilor de urbanism și amenajarea teritoriului, aprobate după cum urmează :

- pentru terenuri amplasate în localități, pe baza planurilor urbanistice (PUZ, PUD) aprobate și a regulamentelor aferente acestora.

Amplasamentul care face obiectul documentației de urbanism PUZ – STR. FRIGULUI NR. 18, se află în partea de sud a zonei centrale a Municipiului București în aria urbană definită de următoarele artere de importanță municipală: B.dul Mărășești, B.dul Dimitrie Cantemir, Calea Șerban Vodă și Str. Candiano Popescu (Parcul Carol), pe teritoriul administrativ al sectorului 4.

Conform PUG-MB aprobat cu HCGMB nr. 269/2000, zona studiată prin PUZ se află în subzona **M3** - subzona mixtă cu clădiri având regim de construire continuu sau discontinuu și înălțimi maxime de P+4 niveluri.

Indicatorii urbanistici reglementați: POT max. = 60%, cu posibilitatea acoperirii restului terenului în proporție de 75% cu clădiri cu maxim 2 niveluri (8 metri); CUT max. = 2.5; H max. = distanța dintre aliniamente.

Funcțiunea avizată: LOCUINTE, BIROURI, COMERT și SERVICII 2S+P+7E +E8 retras;


Indicatorii urbanistici avizați: POTmax = 55%; CUTmax = 3,5; Hmax = 35 m.


Planul Urbanistic Zonal, având avizele Comisiei Tehnice de Urbanism (CTUAT-PMB), Comisiei de Urbanism și Amenajarea Teritoriului (CUAT-CGMB), și alte avize solicitate conform prevederilor legale în vigoare, conform prevederilor art. 45 alin. 2, lit. e, și art. 36 alin. 2, lit. c și art. 36 alin. 5, lit. c din Legea administrației publice locale nr. 215/2001 republicată, se supune aprobării Consiliului General al Municipiului.

Certificăm că documentația prezentată spre aprobare conține toate avizele solicitate prin avizul CTUAT nr. 5 / 1 / 4 / 13.02.2008 - R 14.06.2010.

În scopul de mai sus, prezentăm spre aprobare alăturatul proiect de hotărâre .

ARHITECT SEF AL MUNICIPIULUI BUCUREȘTI,
ARH. GHEORGHE PĂTRAȘCU





PRIMĂRIA MUNICIPIULUI BUCUREȘTI

Direcția Generală de Dezvoltare, Investiții și
 Planificare Urbană

Direcția Urbanism și Amenajarea Teritoriului

Nr. 915208/ 3930/ 14.06.2010

AVIZ DE URBANISM nr. 5 /1 /4 / 13.02.2008 - R 14.06.2010 PUZ – STR. FRIGULUI NR. 18, SECTOR 4

Prezentul aviz înlocuiește AVIZUL DE URBANISM NR. 5 /1 /4 / 13.02.2008
ca urmare a revizuirii procedurii de avizare conform prevederilor Legii 242/2009 privind aprobarea Ordonanței Guvernului
nr. 27/ 2008 pentru modificarea și completarea Legii nr. 350/2001 privind amenajarea teritoriului și urbanismul.

BENEFICIAR: S.C. PARK VIEW DEVELOPMENTS S.R.L.

ELABORATOR: S.C. M DESIGN COM S.R.L.

SUPRAFATA STUDIATA prin PUZ: O suprafață de aprox. 3.5 Ha. din care parcela care a generat PUZ ST = 5984,35 mp.
proprietate privată a beneficiarului.

AMPLASARE, DELIMITARE STUDIU: Zona analizată și reglementată prin PUZ este cuprinsă în partea de sud a zonei
centrale a Municipiului București în aria urbană definită de următoarele artere de importanță municipală: B.dul Mărășești,
B.dul Dimitrie Cantemir, Calea Șerban Vodă și Str. Candiano Popescu (Parcul Carol).

PREVEDERI PUG/PUZ APROBATE ANTERIOR: Conform PUG-MB și Regulamentului Local de Urbanism ale Municipiului
București, aprobate cu HCGMB nr. 269/2000, zona studiată se află în subzona funcțională M3 - subzona mixtă cu clădiri
având regim de construire continuu sau discontinuu și înălțimi maxime de P+4 niveluri.

Indicatori urbanistici reglementați prin PUG: POT max. = 60%, cu posibilitatea acoperirii restului terenului în proporție de
75% cu clădiri cu maxim 2 niveluri (8 metri); CUT max. = 2.5; H max. = distanța dintre aliniamente;

CERTIFICAT DE URBANISM nr. 1718/ 50391 din 19.11.2009 eliberat de Primăria Sectorului 4 - Municipiul București.

AVIZ DE OPORTUNITATE NR. 14/ 10.02.2010.

SE AVIZEAZĂ PLANUL URBANISTIC ZONAL, CONFIGURATIA EDIFICABILULUI ȘI INDICATORII URBANISTICI CONFORM PLANULUI DE REGLEMENTĂRI VIZAT SPRE NESCHIMBARE

FUNCTIUNEA AVIZATA: LOCUINTE, BIROURI, COMERT și SERVICII 2S+P+7E +E8 retras;

INDICATORI URBANISTICI AVIZAȚI: POTmax = 55%; CUTmax = 3,5; Hmax = 35 m.

CIRCULAȚII, ACCESE: Parcarea și gararea autovehiculelor și profilul transversal al circulațiilor propuse vor respecta
Normele privind asigurarea numărului minim de locuri de parcare pentru noile construcții și amenajări autorizate pe teritoriul
Municipiului București și a prospectelor necesare unei corecte funcționări a arterelor de circulație aprobate prin HCGMB nr.
66/2006.

ACORDURI, AVIZE NECESARE PENTRU APROBARE: Avizul Ministerului Dezvoltării Regionale și Turismului, avizul
Agenției Regionale pentru Protecția Mediului București, avizul Comisiei de Coordonare Lucrări Edilitare a PMB, avizul
Comisiei Tehnice de Circulație, alte avize conform legislației în vigoare.

În conformitate cu adresa nr. 2/ 15.01.2009 emisă de Comisia Juridică și de Disciplină – C.G.M.B: Extras de Carte Funciară
la zi pentru imobilul ce a generat PUZ; Declarație Notarială din care să rezulte că proprietarii imobilelor cuprinse în aria de
studiu au fost informați de către beneficiarul studiului de urbanism de propunerea ce urmează a fi aprobată în C.G.M.B., și
că acesta își asuma orice consecințe juridice ce ar putea decurge din afectarea dreptului de proprietate al acestora.

* **Elaboratorul și beneficiarul documentației de urbanism răspund pentru exactitatea datelor și veridicitatea
înscrisurilor cuprinse în documentația de urbanism ce a stat la baza emiterii avizului.**


* **La nivel de A.C. se vor respecta prevederile O.M.T.C.T. nr. 1730/21.09.2006.**

Prezentul aviz modifică și completează prevederile documentațiilor de urbanism avizate anterior și poate fi folosit numai
după aprobarea documentației de urbanism.

Certificatul de urbanism se va elibera respectând datele tehnice solicitate prin acest aviz.

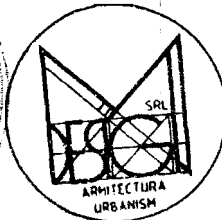

Referent,
arh. Stelian Constantinescu

ARHITECT SEF AL MUNICIPIULUI BUCURESTI
ARH. GHEORGHE PATRASCU




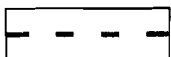




FPS-21-017








LEGENDA

-  Lotul care a generat PUZ
-  Limita zonei studiate
-  Limita loturi
-  Limite edificabil
-  Zona edificabila
-  Edificabil propus

 Legaturi pietonale cu latime de minim 7 m insotite de fasii plantate

M2m (a)-(Locuinte, birouri,comert si servicii)
S lot = 5 948.35 mp
POT max. = 55 %
CUT max. =3.50

PRIMĂRIA MUNICIPIULUI BUCUREȘTI
DIRECȚIA URBANISM ȘI AMENAJAREA TERITORIULUI
 VIZAT SPRE NESCHIMBARE
 Anexa la aviz CTU-AT
 Nr. 5/1/4 din 13.02.08
 ARHITECT ȘEF R.14.06.10
Cladiri existente

-  Curti / Spatii plantate
-  Circulatii carosabile
-  Trotuare

	PR.NR.
arhitectura & urbanism	6.031/2006
M DESIGN arhitectura & urbanism	FAZA
Sr. Theodor Aman, nr.24, Bucuresti / cf: R17501995 J40/7328/19.04.2005	PUZ
Beneficiar	
DGUAT - CG - PMB SUAT - CL - PS4 SC. PARK VIEW DEVELOPMENTS SRL.	
Titlul proiectului	
P. U. Z Str. Frigului, no. 18 ANTREFRIG	
Titlul plansei	Scara
Reglementari urbanistice	1:500
Data revizurii	Semn.
-februarie 2008	
Revizuit manual	NU DA
Sef proiect	Data
Arh. L. Machedon	oct. 2006
Intocmit	
Urb.M.D. Frigore	Pl.nr.
Verificat	
Arh. F. Machedon	2
* COPYRIGHT ! In conformitate cu art.39 din Regulamentul privind dobandirea dreptului de semnatura pentru documentatiile de amenajarea teritoriului si de urbanism, aprobat prin HG nr.1519 / 2004, acest proiect este proprietatea intelectuala a societatii M Design A&U Srl. Instrainarea, multiplicarea sau folosirea cu alta destinatie decat cea prevazuta in contract a planselor sau soft-urilor aferente, intra sub incidenta legii dreptului de autor"	

**COMISIA DE URBANISM SI
AMENAJAREA TERITORIULUI**

etaj: 4, cam. 3

tel.: 305 55 00 int. 1403, 1404



Consiliul General al Municipiului București

RAPORT *nr. 50/22.10.2010*

privind aprobarea Planului Urbanistic Zonal - Str. Frigului nr. 18, sector 4

Comisia de Urbanism și Amenajarea Teritoriului, întrunită în ședința din data de 22.10.2010, a analizat Expunerea de motive a Primarului General, Raportul de specialitate al Direcției Urbanism și Amenajarea Teritoriului, considerând întrunite condițiile tehnice corespunzătoare pentru proiectul de hotărâre privind aprobarea Planului Urbanistic Zonal Str. Frigului nr. 18, sector 4 în conformitate cu documentația depusă.

Având în vedere dispozițiile art. 56 alin. (1) și ale Anexei I, lit. B, pct. 9, din Legea 350/2001 privind amenajarea teritoriului și urbanismul, actualizată, documentația PUZ se aprobă de Consiliul General al Municipiului București. Art. 32 alin. (1) din Legea 350/2001 privind amenajarea teritoriului și urbanismul, actualizată, prevede că „ în cazul în care prin documentația înaintată se solicită o derogare de la prevederile documentațiilor de urbanism aprobate pentru zona respectivă, prin certificatul de urbanism se poate solicita elaborarea unei alte documentații de urbanism prin care să se justifice și să se demonstreze posibilitatea intervenției urbanistice solicitate. După aprobarea noii documentații de urbanism – Plan urbanistic zonal sau Plan urbanistic de detaliu – se poate întocmi documentația tehnică în vederea obținerii autorizației de construire”. Se avizează construirea pentru locuințe, birouri, comerț și servicii.

În conformitate cu prevederile art. 44 alin.(1), art. 54 alin.(4), din Legea administrației publice locale nr. 215/2001, republicată, cu modificările și completările ulterioare, Comisia de Urbanism și Amenajarea Teritoriului avizează favorabil proiectul de hotărâre privind aprobarea Planului Urbanistic Zonal Str. Frigului nr. 18, sector 4.

PREȘEDINTE,
Țica Horațiu Florin

SECRETAR,
Pîrvu Cosmin Gabriel



Primăria Municipiului București

Direcția Generală de Dezvoltare, Investiții și Planificare Urbană

B-dul Regina Elisabeta 47, sector 5, București, România
Tel.: 305 55 20; tel. centrală: 305 55 00 int. 1125; fax: 305 55 10
<http://www.bucuresti-primaria.ro>



SMC certificat ISO 9001 : 2000



SMM certificat ISO14001 : 2004

Direcția Urbanism și Amenajarea Teritoriului

Nr. 875072/6049/10.02.2010

APROBAT,
PRIMAR GENERAL,
Prof. Dr. ~~Ștefan~~ Mircea OPRESCU

AVIZ DE OPORTUNITATE nr. 14/ 10.02.2010

Având în vedere, solicitarea S.C. PARK VIEW DEVELOPMENT S.R.L. în calitate de beneficiar și S.C. M DESIGN ARCHITECTURA și URBANISM S.R.L., în calitate de proiectant, CERTIFICATUL DE URBANISM nr. 1718/50391 din 19.11.2009 emis de PRIMARIA SECTORULUI 4, se emite prezentul aviz în vederea elaborării documentației:

PUZ – STR. FRIGULUI NR. 18, SECTOR 4 LOCUINȚE, BIROURI, COMERȚ ȘI SERVICII

TERENUL CE FACE OBIECTUL ELABORĂRII PUZ: O suprafață totală de 5.948,35 mp., proprietate persoană juridică.

PREVEDERI PUG/PUZ APROBATE ANTERIOR: Conform RLU - PUG, aprobat cu HCGMB nr. 269/2000, amplasamentul este cuprins în subzona funcțională: M3 - subzona mixtă cu clădiri având regim de construire continuu sau discontinuu și înălțimi maxime de P+4 niveluri.

Indicatorii urbanistici reglementați: POT max. = 60%, cu posibilitatea acoperirii restului terenului în proporție de 75% cu clădiri cu maxim 2 niveluri (8 metri); CUT max. = 2.5; H max. = distanța dintre aliniamente.

ELEMENTELE PRINCIPALE ALE DEZVOLTĂRII URBANISTICE PROPUSE:

Reglementare generală corespunzătoare subzonei funcționale M2 cu caracter preponderent rezidențial:

Locuințe colective cu regim înalt (P+8), birouri și dotări compatibile (comerț, servicii).

Indicatorii urbanistici propuși:

POT max. 55%; CUT max: 4; RmaxH: 2S+P+7E+E8 retras; Hmax: 35 m.

CONDIȚIONĂRI DE ORDIN GENERAL PENTRU ELABORAREA PUZ CE URMEAZĂ A FI SUPUS AVIZĂRII:

1. TERENUL CARE URMEAZĂ A FI REGLEMENTAT PRIN PUZ:

- Planul de reglementări urbanistice și de regim juridic al terenurilor va fi întocmit în mod obligatoriu pe suport topocadastral vizat de Oficiul de Cadastru și Publicitate Imobiliară al Municipiului București.
- Reglementarea circulațiilor, a acceselor, și a echipării edilitare se va argumenta în mod obligatoriu pe baza studiilor de specialitate: STUDIU DE CIRCULAȚIE și STUDIU REȚELE EDILITARE, ale căror arie de studiu se va extinde astfel încât să fie cuprinse suprafețele afectate și elementele de rețea majoră municipală existente în zonă precum și cele propuse prin PUG, în raport cu documentațiile de urbanism incidente aprobate ulterior.
- Circulația terenurilor va fi reprezentată pe planul de reglementări, elementele analitice vor fi incluse în bilanțul teritorial.
- Bilanțul teritorial va cuprinde datele referitoare la existent, propus și efect, în UM și %, pe funcțiuni și categorii de folosință a terenurilor.

2. CATEGORIA/ CATEGORIILE FUNCȚIONALĂ/ FUNCȚIONALE A/ ALE DEZVOLTĂRII ȘI EVENTUALE SERVICIULI:

- Reglementare generală corespunzătoare subzonei funcționale M2 cu caracter preponderent rezidențial.
Indicatorii urbanistici vor respecta prevederile art. 46 (7) din Legea nr. 350/2001 cu modificările și completările ulterioare; Hmax. se va exprima în metri.

**Se recomandă diminuarea CUT la max. 3,5 și a înălțimii construcțiilor în mod corespunzător.
Retragerile față de limitele de proprietate vor fi stabilite astfel încât să fie asigurat vecinilor confortul urban și un potențial echivalent de dezvoltare.**

3. REGLEMENTARI OBLIGATORII SI DOTĂRI DE INTERES PUBLIC NECESARE:

- Asigurarea utilităților prin extinderea rețelelor publice și a echipamentelor speciale necesare.
- Asigurarea locurilor de parcare și garare conform HCGMB nr. 66/2006.

4. AVIZE/ ACORDURI SOLICITATE PRELIMINAR ÎNTOCMIRII PUZ, CARE ÎȘI PĂSTREAZĂ VALABILITATEA ȘI PE PARCURSUL AVIZĂRII ȘI APROBĂRII, CU CONDIȚIA NEMODIFICĂRII PARAMETRILOR RELEVANȚI: nu este cazul.

NOTA: Prezentul aviz este eliberat în temeiul LEGII nr. 242/2009 privind aprobarea O.G. nr. 27/2008 pentru modificarea și completarea Legii nr. 350/2001 privind amenajarea teritoriului și urbanismul și reprezintă punctul de vedere al structurii de specialitate din PMB. Soluția urbanistică poate suferi modificări pe parcursul procedurii de avizare și aprobare a PUZ. Decizia privind aprobarea PUZ aparține CGMB conform competenței stabilite prin lege.

Șef serviciu,
ing. Ioana Balaurea



Referent,
arh. Stelian Constantinescu



**ARHITECT SEF AL MUNICIPIULUI BUCUREȘTI
ARH. GHEORGHE PĂTRAȘCU**



COMISIA JURIDICA SI DE DISCIPLINA

etaj: 4, cam. 3

tel.: 305 55 00 int. 1403, 1404



Consiliul General al Municipiului București

63

AVIZ nr. 203

Privind Proiectul de Hotărâre privind aprobarea Planului Urbanistic Zonal – Str. Frigului nr. 18, sector 4


În conformitate cu prevederile art.44 alin.1 și art. 54 alin.4 din Legea nr.215/2001 privind administrația publică locală republicată, cu modificările și completările ulterioare Comisia Juridică și de Disciplină, întrunită în ședința din data 25.10.2010, a analizat Proiectul de hotărâre privind aprobarea Planului Urbanistic Zonal – Str. Frigului nr. 18, sector 4

În urma dezbaterilor, Comisia hotărăște avizarea proiectului de hotărâre:

Favorabil

~~Nefavorabil~~

Amânat, cu următoarele amendamente:


PREȘEDINTE,
CRUCEANU ELENA


SECRETAR,
NEMES CARMEN



România

**MINISTERUL DEZVOLTĂRII,
LUCRĂRILOR PUBLICE ȘI
LOCUIŢELOR**

**Direcția Generală Dezvoltare
Teritorială**

București, bd. Dinicu Golescu nr. 38 , sector 1
Telefon/fax : 0372.114.521

Către,

Nr.1035/A/DGDT/21.08.2008

S.C. M DESIGN Arhitectura și Urbanism S.R.L.
Str. Theodor Aman nr. 24, sector 2, București

AVIZ nr. 153 / 2008

Denumire: „P.U.Z. – Locuințe, birouri, comerț și servicii - str. FRIGULUI nr. 18”
sector 4, București

Proiectant: S.C. M DESIGN Arhitectura și Urbanism S.R.L.

Beneficiar: S.C. PARK VIEW DEVELOPMENTS S.R.L.

Constatând că documentația a fost elaborată în conformitate cu prevederile Legii 350/2001 privind amenajarea teritoriului și urbanismul, modificată și completată cu Legea nr. 289/2006.

Hotărârii Guvernului nr. 525/1996 privind aprobarea Regulamentului general de urbanism,

Ordinului Ministerului Lucrărilor Publice și Amenajării Teritoriului nr. 91/1991 privind procedura de autorizare și conținutul documentațiilor prevăzute de Legea 50/ 1991 cu modificările ulterioare și normele metodologice de aplicare nr.1430/2005,

Ordinului comun M.L.P.T.L. nr. 6/ 2003 și MAP nr.139/2003

Ministerul Dezvoltării, Lucrărilor Publice și Locuințelor

emite următorul

AVIZ

„P.U.Z. – Locuințe, birouri, comerț și servicii - str. FRIGULUI nr. 18” sector 4,
București - cu condițiile pe verso

DIRECTOR GENERAL

Gheorghe PĂTRAȘCU

Înainte de aprobarea documentației de către Consiliul local, acesta are obligația de a verifica modul în care au fost preluate în documentație condițiile impuse prin avize.

CONDIȚII :

1. Indicatori urbanistici:

- POT max. = 55 %, CUTmax.= 4 mp. ADC/mp teren,
- Rmax.h = 2S + P + 7E – E8 retras, Hmax. = 35 m

2. Circulațiile, accesele și parcările vor respecta prevederile H.C.G.M.B. nr.66/2006, iar gararea/parcarea se vor asigura exclusiv în incinta proprietății, cu asigurarea numărului minim de locuri de parcare.

**DIRECȚIA GENERALĂ
DEZVOLTARE TERITORIALĂ**



DIRECTOR GENERAL ADJUNCT

Anca Ileana GINAVAR

CONSILIER SUPERIOR D.G.D.T.

Casandra ROȘU



AGENȚIA REGIONALĂ PENTRU PROTECȚIA MEDIULUI
BUCUREȘTI

Aleea Lacul Morii, nr. 1, sectorul 6, cod 060841 Bucuresti

Nr. 1313/135/09.05.2008

CATRE: S.C. PARK VIEW DEVELOPMENTS S.R.L.
Bucuresti, sector 2, strada Tr. Magurele, nr. 13**REFERITOR: Emitere aviz de mediu pentru PLAN URBANISTIC ZONAL –**
Ansamblu de imobile de locuinte, birouri, comert, servicii,
Bucuresti, sector 4, strada Frigului, nr. 18

Ca urmare a notificarii adresate de S.C. PARK VIEW DEVELOPMENTS S.R.L. cu sediul in Bucuresti, sector 2, strada Tr. Magurele, nr. 13 inregistrata la A.R.P.M. Bucuresti cu nr. 1313/135/05.03.2008 si a completarilor ulterioare inregistrate cu nr. 2925/28.05.2008,

in urma analizarii documentelor transmise si a verificarii,

in urma parcurgerii etapei de incadrare,

in baza HG nr. 368/2007 privind organizarea si functionarea Ministerului Mediului si Dezvoltarii Durabile si a Ordonantei de Urgenta nr. 195/2005 privind protectia mediului aprobata si modificata prin Legea 265/2006 si O.U.G. 114/2007, in conformitate cu H.G. nr. 1076/2004 (art. 13), urmeaza ca Planul Urbanistic Zonal - Ansamblu de imobile de locuinte, birouri, comert, servicii, Bucuresti, sector 4, strada Frigului, nr. 18, sa fie supus procedurii de adoptare, fara aviz de mediu.

Planul Urbanistic Zonal prevede solutionarea si reglementarea din punct de vedere urbanistic a arealului in suprafata totala de 35.000 mp din care 5984,35 mp reprezinta suprafata generatoare a P.U.Z., proprietate privata (conform Avizului de Urbanism nr. 5/1/4/13.02.2008 emis de Primaria Municipiului Bucuresti - Directia Urbanism si Amenajarea Teritoriului).

Obiectivul lucrarii il constituie construirea unor imobile cu destinatia de locuinte si birouri, avand regim de inaltime 2S+P+7E+8E retras.

Obiectivul propus de prezentul P.U.Z. se va realiza cu respectarea tuturor conditiilor impuse prin avizele tehnice de specialitate emise de institutiile competente, conform legii.

Suprafata de spatii verzi in procent de 30,02 % din suprafata totala a terenului generator, va fi amenajata si intretinuta, iar parcajele se vor asigura in incinta proprie, conform reglementarilor in vigoare.

Se vor respecta prevederile P.U.G. referitoare la utilizari interzise.

Avand in vedere opiniile exprimate de membrii Comisiei Special Constituite in cadrul sedintei din data de 27.03.2008 si in absenta comentariilor din partea publicului ca urmare a celor 3 anunturi publice date de titular in datele de 06.03.2008, 08.03.2008 si respectiv 30.05.2008, Planul Urbanistic Zonal - Ansamblu de imobile de locuinte, birouri, comert, servicii, Bucuresti, sector 4, strada Frigului, nr. 18, urmeaza a fi supus procedurii de adoptare fara aviz de mediu.

Elaboratorul si beneficiarul documentatiei raspund pentru exactitatea si veridicitatea datelor si inscrisurilor cuprinse in documentatia ce a stat la baza emiterii prezentei.

DIRECTOR EXECUTIV,
Chim. Simona Mihaela Saceanu



SEF SERVICIU AUTORIZARE SI
CONTROLUL CONFORMARII,
Ing. Roxana Costache

INTOCMIT,
Jurist Veronica Grigore



Primăria Municipiului București

Direcția Generală de Dezvoltare, Investiții și Planificare Urbană

B-dul Regina Elisabeta 47, sector 5, București, România
Tel.: 305 55 88; tel. centrală: 305 55 00 int. 1134; fax: 305 55 88
<http://www.bucuresti-primaria.ro>



SMC certifica ISO 9001 : 2000



SMM certifica ISO 14001 : 2004

Direcția Urbanism și Amenajarea Teritoriului

COMISIA DE COORDONARE
Nr. 714173/21.03.2008

AVIZUL COMISIEI DE COORDONARE

FAZA DOCUMENTAȚII DE URBANISM

Din P.V. nr. 11 / 21.03.2008 al sedinței

Comisiei de Coordonare a P.M.B.

Nr. 19. M. DESIGN ARITECTURA SI URBANISM SRL cu sediul/domiciliul în București, str. Pictor Theodor Aman nr. 24, prezintă spre avizare documentația de preordonare a P.U.Z. - ului „STR. FRIGULUI NR. 18 SECTOR 4, BUCUREȘTI”, împreună cu avizele scrise ale întreprinderilor edilitare. În conformitate cu Dispoziția Primarului General nr. 433/1996, se avizează favorabil din punct de vedere al rețelelor edilitare planul de preordonare menționat mai sus cu condițiile:

- în vederea aprobării PUZ-ului, se va obține avizul CTUAT – PMB;
- se vor respecta condițiile impuse prin avizele anexa la documentație;
- se va respecta planul de preordonare anexat avizului.

PREȘEDINTE –

ALEXANDRU DUMITRU

SECRETAR – COMISIE,

ing. ec. DRUMEN CONSTANTIN

ARHITECT ȘEF ADJUNCT AL
MUNICIPIULUI BUCUREȘTI

arh. LIVIU DOBRE

REPREZENTANT

DUAT-COMISIE,
ing. ANDREI ZAHARESCU

FPS-21-03/6



Primăria Municipiului București

Secretar General

B-dul Regina Elisabeta 47, sector 5, București, România
Tel.: 305 55 80; tel.centrală: 305 55 00, int. 1255; fax:
<http://www.bucuresti-primaria.ro>



SVC certificat ISO 9001 2000



SMM certificat ISO 14001 2004

Direcția Asistență Tehnică și Juridică a CGMB Serviciul Transparență Decizională

ANUNȚ

În conformitate cu prevederile Legii nr. 52/2003 privind Transparența decizională în administrația publică, se aduc la cunoștință publică următoarele proiecte de acte normative:

1. Proiect de hotărâre privind aprobarea Planului Urbanistic Zonal PUZ – str. GHEORGHIEI nr. 19 – 25, sector 5;
2. Proiect de hotărâre privind aprobarea Planului Urbanistic Zonal – PUZ – Drumul Plaiul Sarului nr. 70, sector 1;
3. Proiect de hotărâre privind aprobarea Planului Urbanistic Zonal – PUZ – STRADA NATAȚIEI NR. 57, SECTOR 1;
4. Proiect de hotărâre privind aprobarea Planului Urbanistic Zonal STR. IZVORUL RECE NR. 30 – 32, SECTOR 4;
5. Proiect de hotărâre privind aprobarea Planului Urbanistic Zonal STR. EMANOIL PORUMBARU NR. 41, SECTOR 1;
6. Proiect de hotărâre privind aprobarea Planului Urbanistic Zonal STR. MENDELEEV NR. 41, SECTOR 1;
7. Proiect de hotărâre privind aprobarea Planului Urbanistic Zonal STR. ȘOS. GHE. IONESCU SISEȘTI NR. 2, SECTOR 1;
8. Proiect de hotărâre privind aprobarea Planului Urbanistic Zonal STR. LATINĂ NR. 6, SECTOR 2;
9. Proiect de hotărâre privind aprobarea Planului Urbanistic Zonal - DRUMUL COOPERATIVEI NR. 2C, SECTOR 5;
10. Proiect de hotărâre privind aprobarea Planului Urbanistic Zonal – STR. CAROL DAVILA NR. 21A – 23 – STR. THOMA IONESCU NR. 4, SECTOR 5;
11. Proiect de hotărâre privind aprobarea Planului Urbanistic Zonal – STR. NICOLAE CARAMFIL NR. 4, 22, SECTOR 1;
12. Proiect de hotărâre privind aprobarea Planului Urbanistic Zonal – STR. DOBROGEANU GHEREA NR. 30, SECTOR 1;
13. Proiect de hotărâre privind aprobarea Planului Urbanistic Zonal – STR. ICOANEI NR. 28, SECTOR 1;
14. Proiect de hotărâre privind aprobarea Planului Urbanistic Zonal – CALEA MOȘILOR NR. 111, SECTOR 2;
15. Proiect de hotărâre privind aprobarea Planului Urbanistic Zonal – STR. FRIGULUI NR. 18, SECTOR 4;
16. Proiect de hotărâre privind aprobarea Planului Urbanistic Zonal – STR. SĂVINEȘTI – STR. CERCETĂTORILOR – STR. IONESCU FLOREA, SECTOR 4;



Primăria Municipiului București

Secretar General

B-dul Regina Elisabeta 47, sector 5, București, România
Tel.: 305 55 80; tel.centrală: 305 55 00, int. 1255; fax:
<http://www.bucuresti-primaria.ro>



SMC certificar ISO 9001 2000



SMM certifica: ISO 14001 2004

17. Proiect de hotărâre privind aprobarea Planului Urbanistic Zonal – STR. ECATERINA TEODOROIU NR. 9, SECTOR 1;
18. Proiect de hotărâre privind aprobarea Planului Urbanistic Zonal – STR. GHEȚARILOR NR. 15, SECTOR 1;
19. Proiect de hotărâre privind aprobarea Planului Urbanistic Zonal – STR. POPA SOARE NR. 57, SECTOR 2

Proiectele de acte normative, mai sus amintite, cu documentațiile de bază pot fi consultate:

- pe site-ul P.M.B. – www.pmb.ro
- la sediul PMB, B-dul Regina Elisabeta nr. 47, sector 5 (panou afișaj)
- la Centrul de Informare, B-dul Regina Elisabeta nr. 16, sector 5.

Proiectele de acte normative se pot obține, în copie, pe bază de cerere depusă la Centrul de Informare.

În conformitate cu prevederile art. 6, alin. 4 din Legea 52/2003 până la data de **17.11.2008** se pot trimite în scris, propuneri, sugestii, opinii cu valoare de recomandare privind proiectele de acte normative supuse dezbaterii publice.

Propunerile, sugestiile, opiniile privind proiectele de acte normative se vor transmite:

- prin site-ul www.pmb.ro;
- prin poștă pe adresa P.M.B. – B-dul Regina Elisabeta nr. 47, sector 5 – Direcția Asistență Tehnică și Juridică a C.G.M.B.;
- depuse la Centrul de Informare – P.M.B.;
- B-dul Regina Elisabeta nr. 16, sector 5.

Materialele transmise vor purta mențiunea:

„Recomandare la proiect de act normativ”

P.M.B.
București
Astăzi : 31.10.2008