

PUNCTUL NR. 17



Consiliul General al Municipiului București

HOTĂRÂRE

Nr.: ___ din ___

privind aprobarea Planului Urbanistic Zonal

STR. CAROL DAVILA NR. 68, SECTOR 5

Având în vedere Expunerea de motive a Primarului General și Raportul de specialitate al Direcției de Urbanism :

Luând în considerare Raportul Comisiei de Urbanism și Amenajarea Teritoriului și Avizul Comisiei Juridice și de Disciplina din cadrul Consiliului General al Municipiului București:

Văzând avizele și acordurile obținute de la :

- Primăria Municipiului București : Certificatul de urbanism nr. 693/908102/2010; Direcția Juridică : adresele nr. 2107/2011 și nr. 2108/2011 ; Direcția Patrimoniu : adresa nr. 978331/2602/2011.
- Comisia Tehnică de Amenajarea Teritoriului și Urbanism - DUAT a PMB : Aviz de urbanism nr. 3/18.01.2011;
- Ministerul Dezvoltării Regionale și Turismului : Aviz nr. 52/2011;
- Agenția Regională pentru Protecția Mediului București: Decizia nr. 3470/15/2011
- Ministerul Culturii și Patrimoniului Național – Direcția pentru Cultură și Patrimoniu Național a Municipiului București : Aviz nr. 334/Z/2011;
- Comisia de coordonare rețele a PMB: Aviz nr. 1008289/2011;
- Comisia Tehnică de Circulație : Aviz nr. 983382/2642/2011;

Ținând seama de prevederile :

- Legii nr. 50/1991 privind autorizarea executării lucrărilor de construcții, cu modificările și completările ulterioare;
- Legii nr. 350 /2001 privind amenajarea teritoriului și urbanismul, cu modificările și completările ulterioare ;
- Hotărârii Guvernului nr. 525/1996 pentru aprobarea Regulamentului General de Urbanism, modificată și completată ;
- PUG – Municipiul București aprobat prin HCGMB nr. 269/21.12.2000 completată cu H.C.G.M.B. nr. 324/2010.
- În temeiul prevederilor art. 45 alin. 2 lit. e, art. 36 alin. 2 lit. c și art. 36 alin. 5 lit. c din Legea administrației publice locale nr. 215/2001, republicată, se supune aprobării Consiliului General al Municipiului :

CONSILIUL GENERAL AL MUNICIPIULUI BUCUREȘTI

HOTĂRĂȘTE:

Art. 1: Se aprobă Planul Urbanistic Zonal "STR. CAROL DAVILA NR. 38, SECTOR 5", pentru o suprafață de teren S=296,27 mp din care S=107,27mp teren proprietate persoană fizică și S=189,00mp, teren propus pentru concesionare .

Conform PUZ ZONE CONSTRUITE PROTEJATE APROBAT PRIN H.C.G.M.B.NR. 279/2000 - ZONA PROTEJATĂ NR. 45 – PARCELAREA COTROCENI.

Indicatorii urbanistici reglementați: POT=68%; CUTmax=1,8; Hmax=10,00 m - peste înălțimea admisă se acceptă realizarea unui singur nivel (3 m) retras la 1,5 m față de planul vertical al fațadei. Înălțimea noilor construcții nu va putea depăși, totodată, cu mai mult de 3 m înălțimea clădirilor existente învecinate. Se admite realizarea unui element arhitectural care poate depăși cu 3 m înălțimea maximă verticală (10 m), desfășurat pe cel mult o treime din lungimea fațadei.

Conditii de construire aprobate :

FUNȚIUNI : locuințe.

INDICATORI URBANISTICI :

POTmax=60%, CUTmax=2,15; RmaxH=S+P+2E-3Eretras – Hmax=13,00m.

Art. 2: Prezenta documentație reprezintă regulament de urbanism și nu dă dreptul la construire.


Art. 3 :Perioada de valabilitate a prezentei documentatii de urbanism este de 5(cinci) ani .

Aceasta hotarare a fost aprobata in Sedinta a Consiliului General al Municipiului Bucuresti din data de

PREȘEDINTE DE ȘEDINȚĂ
București ,2011

Contrasemnează.

SECRETAR GENERAL AL MUNICIPIULUI BUCUREȘTI
TUDOR TOMA



PRIMĂRIA MUNICIPIULUI BUCUREȘTI

Cabinet Primar General

EXPUNERE DE MOTIVE

privind aprobarea documentației de urbanism
STR. CAROL DAVILA NR. 68, SECTOR 5

Legea nr. 453/2001, pentru modificarea și completarea Legii nr. 50/1991 privind autorizarea executării lucrărilor de construcții și unele măsuri pentru realizarea locuințelor stipulează obligația administrației publice locale de a elibera certificate de urbanism și autorizații de construire pe baza documentațiilor de urbanism și amenajarea teritoriului, aprobate după cum urmează :

- pentru terenuri amplasate în localități, pe baza planurilor urbanistice (PUZ, PUD) aprobate și a regulamentelor aferente acestora .

Amplasamentul ce face obiectul documentației de urbanism, se încadrează în «PUZ ZONE CONSTRUITE PROTEJATE APROBAT PRIN H.C.G.M.B. NR. 279/2000 - ZONA PROTEJATĂ NR. 45 – PARCELAREA COTROCENI.

Indicatorii urbanistici reglementați: POT=68%; CUTmax=1,8; Hmax=10,00 m - peste înălțimea admisă se acceptă realizarea unui singur nivel (3 m) retras la 1,5 m față de planul vertical al fațadei. Înălțimea noilor construcții nu va putea depăși, totodată, cu mai mult de 3 m înălțimea clădirilor existente învecinate. Se admite realizarea unui element arhitectural care poate depăși cu 3 m înălțimea maximă verticală (10 m), desfășurat pe cel mult o treime din lungimea fațadei.

FUNCȚIUNI AVIZATE : locuințe.

INDICATORI URBANISTICI AVIZAȚI:

POTmax=60%, CUTmax=2,15; RmaxH=S+P+2E-3Eretras – Hmax=13,00m.


Planul Urbanistic Zonal, având Certificatul de urbanism nr. 693/908102/2010 emis de Primaria Municipiului București, Avizul Comisiei Tehnice de Amenajarea Teritoriului și Urbanism-PMB nr. 3/18.01.2011 și alte avize solicitate conform prevederilor legale în vigoare, se supune dezbaterii Consiliului General al Municipiului București, în conformitate cu prevederile art. 45- alin. 2-lit. e, art. 36-alin. 2-lit. c și art. 36-alin. 5-lit. c din Legea administrației publice locale nr. 215/2001, republicată.

In scopul de mai sus, prezentam spre dezbateră alăturatul proiect de hotărâre .

PRIMAR GENERAL,

Prof. Dr. SCORIN MURCEA OPRESCU





PRIMĂRIA MUNICIPIULUI BUCUREȘTI
Direcția Generală de Dezvoltare Urbană
Direcția Urbanism

RAPORT

privind aprobarea Planului Urbanistic Zonal
STR. CAROL DAVILA NR. 68, SECTOR 5

Legea nr. 453/2001, pentru modificarea și completarea Legii nr. 50/1991 privind autorizarea executării lucrărilor de construcții și unele măsuri pentru realizarea locuințelor stipulează obligația administrației publice locale de a elibera certificate de urbanism și autorizații de construire pe baza documentațiilor de urbanism și amenajarea teritoriului, aprobate după cum urmează :

- pentru terenuri amplasate în localități, pe baza planurilor urbanistice (PUZ, PUD) aprobate și a regulamentelor aferente acestora .

Amplasamentul ce face obiectul documentației de urbanism, se încadrează în «PUZ ZONE CONSTRUITE PROTEJATE APROBAT PRIN H.C.G.M.B. NR. 279/2000 - ZONA PROTEJATĂ NR. 45 – PARCELAREA COTROCENI.

Indicatorii urbanistici reglementați: POT=68%; CUTmax=1,8; Hmax=10,00 m - peste înălțimea admisă se acceptă realizarea unui singur nivel (3 m) retras la 1,5 m față de planul vertical al fațadei. Înălțimea noilor construcții nu va putea depăși, totodată, cu mai mult de 3 m înălțimea clădirilor existente învecinate. Se admite realizarea unui element arhitectural care poate depăși cu 3 m înălțimea maximă verticală (10 m), desfășurat pe cel mult o treime din lungimea fațadei.

FUNȚIUNI AVIZATE : locuințe.


INDICATORI URBANISTICI AVIZAȚI:

POTmax=60%, CUTmax=2,15; RmaxH=S+P+2E-3Eretras – Hmax=13,00m.

Planul Urbanistic Zonal, având Certificatul de urbanism nr. 693/908102/2010 emis de Primaria Municipiului Bucuresti, Avizul Comisiei Tehnice de Amenajarea Teritoriului și Urbanism-PMB nr. 3/18.01.2011 și alte avize solicitate conform prevederilor legale în vigoare, se supune dezbaterii Consiliului General al Municipiului București, în conformitate cu prevederilor art. 45- alin. 2-lit. e, art. 36-alin. 2-lit. c și art. 36-alin. 5-lit. c din Legea administrației publice locale nr. 215/2001, republicată.

Arhitect Șef al municipiului București,

Arh. Gheorghe Patrascu



PRIMĂRIA MUNICIPIULUI BUCUREȘTI

Direcția Generală de Dezvoltare Urbană

Direcția Urbanism

Nr. 968374/17.01.2011

3/18.01.2011

AVIZ DE URBANISM nr.
PUZ – STR. CAROL DAVILA NR. 68, SECTOR 5

BENEFICIAR : DOMNUL HETEL GHEORGHE-ALEXANDRU

ELABORATOR: SC DESIGN SERVICES SRL – URB. RUR MARIUS TURCU

SUPRAFAȚA STUDIATĂ prin PUZ: S=296,27 mp din care S=107,27mp teren proprietate persoană fizică și S=189,00mp, teren propus pentru concesionare;

AMPLASARE, DELIMITARE STUDIU: terenul se află situat în Sectorul 5 al Municipiului București, având ca puncte de reper urban B-dul Eroilor – B-dul Eroii Sanitari – str. Carol Davila.

PREVEDERI PUG/PUZ APROBATE ANTERIOR : PUZ ZONE CONSTRUITE PROTEJATE APROBAT PRIN H.C.G.M.B. NR. 279/2000 - ZONA PROTEJATĂ NR. 45 – PARCELAREA COTROCENI.

Indicatorii urbanistici reglementați: POT=68%; CUT_{max}=1,8; H_{max}=10,00 m - peste înălțimea admisă se acceptă realizarea unui singur nivel (3 m) retras la 1,5 m față de planul vertical al fațadei. Înălțimea noilor construcții nu va putea depăși, totodată, cu mai mult de 3 m înălțimea clădirilor existente învecinate. Se admite realizarea unui element arhitectural care poate depăși cu 3 m înălțimea maximă verticală (10 m), desfășurat pe cel mult o treime din lungimea fațadei.

SE AVIZEAZĂ PLANUL URBANISTIC ZONAL,
CONFIGURATIA EDIFICABILULUI ȘI INDICATORII URBANISTICI
CONFORM PLANULUI DE REGLEMENTĂRI VIZAT SPRE NESCHIMBARE

FUNȚIUNI AVIZATE : locuințe .

INDICATORI URBANISTICI AVIZAȚI: POT_{max}=60%, CUT_{max}=2,15; R_{max}H=S+P+2E-3Eretras – H_{max}=13,00m.

CIRCULAȚII, ACCESE: parcare și gararea autovehiculelor și profilul transversal al circulațiilor propuse vor respecta Normele privind asigurarea numărului minim de locuri de parcare pentru noile construcții și amenajări autorizate pe teritoriul Municipiului București și a prospectelor necesare unei corecte funcționări a arterelor de circulație aprobate prin HCGMB nr. 66/2006.

ACORDURI, AVIZE NECESARE PENTRU APROBARE: Aviz Ministerul Culturii și Patrimoniului Național, Aviz de la Comisia de coordonări lucrări edilitare -PMB, Aviz de la Agenția Regională pentru Protecția Mediului București, Aviz de la Ministerul Dezvoltării, Regionale și Turismului, Aviz de la Comisia Tehnică de Circulație - PMB, Adresă emisă de Direcția Patrimoniu – P.M.B. - Serviciul Evidență Fond Imobiliar de Stat cu privire la situația juridică a terenului propus pentru concesionare, Adresă emisă de Direcția Juridic-P.M.B – Serviciul Instanțe Civile și Contencios Administrativ cu privire la posibilele procese asupra terenului respectiv, în care P.M.B. ar putea fi parte, Adresă Direcția Juridic-P.M.B – Serviciul evidență, analiză, soluționare și gestiune Notificări L.10/2001, alte avize conform legislației în vigoare.

În conformitate cu adresa nr. 2/15.01.2009 emisă de Comisia Juridică și de Disciplină – C.G.M.B : Extras de Carte Funciară la zi pentru imobilul ce a generat PUZ; Declarație Notarială din care să rezulte că proprietarii imobilelor cuprinse în aria de studiu au fost informați de către beneficiarul studiului de urbanism de propunerea ce urmează a fi aprobată în C.G.M.B., și că acesta își asumă orice consecințe juridice ce ar putea decurge din afectarea dreptului de proprietate al acestora .

* În conformitate cu prevederile art. 63 lit. g din Legea nr. 350/2001, cu modificările și completările ulterioare, elaboratorul documentației de urbanism răspunde pentru exactitatea datelor și veridicitatea înscrisurilor cuprinse în documentația de urbanism ce a stat la baza emiterii avizului de urbanism.

* La nivel de A.C. se vor respecta prevederile O.M.T.C.T. nr. 1730/21.09.2006.

Prezentul aviz modifică și completează prevederile documentațiilor de urbanism avizate anterior, este valabil 5 (cinci) ani și poate fi folosit numai după aprobarea documentației de urbanism.

Certificatul de urbanism se va elibera respectând datele tehnice solicitate prin acest aviz.

ARHITECT ȘEF AL MUNICIPIULUI BUCUREȘTI
ARH. GHEORGHE PĂTRAȘCU

Șef serviciu.
Arh. Stelian Alexandru Constantinescu

Încornit
ing. Victor Manea





PRIMĂRIA MUNICIPIULUI BUCUREȘTI

Primar General

CERTIFICAT DE URBANISM

Nr. 693 / 908102 din 26.05.2010

În scopul: *concesionare teren în vederea construirii*

Ca urmare a cererii adresate de domnul **HETEL GHEORGHE - ALEXANDRU**, cu domiciliul/sediul în județul _____, municipiul/orașul/comuna **București**, satul _____, sectorul **1**, cod poștal _____, **strada G-ral Berthelot nr. 84**, bl. -, sc. -, et. **1**, ap. **3**, telefon/fax _____, e-mail _____, înregistrată la nr. **908102** din **21.04.2010**,

Pentru imobilul - teren și/sau construcții -, situat în județul _____, municipiul **București**, satul _____, sectorul **5**, cod poștal _____, **strada Dr. Carol Davila**, nr. **68**, bl. -, sc. -, et. -, ap. -, sau identificat prin : *planuri topografice scara 1/2000 și 1/500 anexate.*

În temeiul reglementărilor documentației de urbanism nr. ____/____, faza PUG, aprobată prin Hotărârea Consiliului General al Municipiului București nr. **269 /2000**,

În conformitate cu prevederile Legii nr. 50/1991 privind autorizarea executării lucrărilor de construcții, republicată, cu modificările și completările ulterioare,

SE CERTIFICĂ:

1. REGIMUL JURIDIC:

Imobilul ,format din teren cu o suprafață de 296,27 mp ,situat pe strada Dr. Carol Davila nr.68 , sector 5 și construcție parter cu suprafață de 107,27 mp, amplasat în zona protejată „ 45 ”, este proprietatea municipalității și a domnului Hetel Gheorghe-Alexandru . Construcția parter și terenul cu o suprafață de 107,27 mp situat sub aceasta , aparțin solicitantului conform CVC autentificat de BNP Enache Amalia Florina sub nr. 295 din 21.04.2010.

2. REGIMUL ECONOMIC:

Situație existentă : - imobil format din teren și construcție cu funcțiunea de locuință

Situație propusă: - concesionare teren în vederea construirii.

Zona fiscală „A”

3. REGIMUL TEHNIC:

Imobilul situat pe strada Dr. Carol Davila nr. 68 , sector 5 , este amplasat conform RLU aferent PUG Municipiu București aprobat cu HCGMB 269/2000 în subzona „ **L2b** ”- locuințe individuale și colective mici realizate pe baza unor lotizări urbane anterioare cu P - P+2 niveluri situate în zone protejate;

PUZ – Zone Construite Protejate –zona 45 – parcelare reglementată – Parcelarea Cotroceni , încadrează imobilul tot în subzona „L2b”.

Orice interventie asupra imobilului necesită avizul MCPN.

In baza Legii 50/1991 modificată și completată , art. 13 , “ *Terenurile aparținând domeniului privat al statului sau al unităților administrativ-teritoriale, destinate construirii, pot fi vândute, concesionate ori închiriate prin licitație publică, potrivit legii, în condițiile respectării prevederilor documentațiilor de urbanism și de amenajare a teritoriului, aprobate potrivit legii, în vederea realizării de către titular a construcției. Terenurile aparținând domeniului public al statului sau al unităților administrativ-teritoriale se pot concesiona numai în vederea realizării de construcții sau de obiective de uz și/sau de interes public, cu respectarea documentațiilor de urbanism aprobate potrivit legii. Concesionarea se face pe baza de oferte prezentate de*



catre solicitanți, cu respectarea prevederilor legale, urmărindu-se valorificarea superioară a potențialului terenului “.

Conform Legii 350 / 2001 , articolul „47” alineatul „5” coroborat cu articolul „32” alineatul „6” , „Planurile urbanistice zonale pentru zone protejate nu pot fi modificate decât în integralitatea lor, cu excepția modificărilor făcute în conformitate cu prevederile art. 32 alin. (5) lit. b) și alin. (6) și care nu alterează caracterul general al zonei. Modificarea , prin planuri urbanistice zonale elaborate pentru zone ale unei unități teritoriale de referință, a reglementărilor aprobate prin Planul urbanistic general sau prin planuri urbanistice zonale trebuie să asigure unitatea, coerența și confortul urban atât ale zonei de studiu, cât și ale teritoriului învecinat. Dacă modificarea este elaborată pentru zone ale unei unități teritoriale de referință, coeficientul de utilizare a terenului (CUT) propus de noua reglementare nu îl va putea depăși pe cel aprobat inițial cu mai mult de 20%, o singură dată, în acest caz neaplicându-se prevederile alin. (1) lit. b)”.

În baza HCGMB 347/2008 ,”realizarea oricărei construcții va fi condiționată de amenajarea corespunzătoare a unui spațiu verde cu suprafața de cel puțin 30% din suprafața totală a parcelei afectate proiectului , din care cel puțin 2/3 va fi pe sol, iar restul va avea asigurată o grosime a solului care să permită dezvoltarea vegetației de talia arbuștilor sau pomilor mici și condiții de drenare a excesului de umiditate.

Prezentul certificat de urbanism poate fi utilizat în scopul declarat pentru:

Elaborare, avizare, aprobare Plan Urbanistic Zonal în vederea concesiunii terenului

Certificatul de urbanism nu ține loc de autorizație de construire/desființare și nu conferă dreptul de a executa lucrări de construcții.

4. OBLIGAȚII ALE TITULARULUI CERTIFICATULUI DE URBANISM:

În scopul elaborării documentației pentru autorizarea executării lucrărilor de construcții - de construire/de desființare - solicitantul se va adresa autorității competente pentru protecția mediului:

Agentia pentru Protecția Mediului București, Aleea Lacul Morii, nr.1, cod poștal 060 841, sector 6.

În aplicarea Directivei Consiliului 85/337/CEE (Directiva EIA) privind evaluarea efectelor anumitor proiecte publice și private asupra mediului, modificată prin Directiva Consiliului 97/11/CE și prin Directiva Consiliului și Parlamentului European 2003/35/CE privind participarea publicului la elaborarea anumitor planuri și programe în legătură cu mediul și modificarea, cu privire la participarea publicului și accesul la justiție, a Directivei 85/337/CEE și a Directivei 96/61/CE, prin certificatul de urbanism se

comunică solicitantului obligația de a contacta autoritatea teritorială de mediu pentru ca aceasta să analizeze și să decidă, după caz, încadrarea/neîncadrarea proiectului investiției publice/private în lista proiectelor supuse evaluării impactului asupra mediului.

În aplicarea prevederilor Directivei Consiliului 85/337/CEE, procedura de emitere a acordului de mediu se desfășoară după emiterea certificatului de urbanism, anterior depunerii documentației pentru autorizarea executării lucrărilor de construcții la autoritatea administrației publice competente.

În vederea satisfacerii cerințelor cu privire la procedura de emitere a acordului de mediu, autoritatea competentă pentru protecția mediului stabilește mecanismul asigurării consultării publice, centralizării opțiunilor publicului și al formulării unui punct de vedere oficial cu privire la realizarea investiției în acord cu rezultatele consultării publice.

În aceste condiții:

După primirea prezentului certificat de urbanism, titularul are obligația de a se prezenta la autoritatea competentă pentru protecția mediului în vederea evaluării inițiale a investiției și stabilirii necesității evaluării efectelor acesteia asupra mediului.

În urma evaluării inițiale a investiției se va emite actul administrativ al autorității competente pentru protecția mediului.

În situația în care autoritatea competentă pentru protecția mediului stabilește necesitatea evaluării efectelor investiției asupra mediului, solicitantul are obligația de a notifica acest fapt autorității administrației publice competente cu privire la menținerea cererii pentru autorizarea executării lucrărilor de construcții.

În situația în care, după emiterea certificatului de urbanism ori pe parcursul derulării procedurii de evaluare a efectelor investiției asupra mediului, solicitantul renunță la intenția de realizare a investiției, acesta are obligația de a notifica acest fapt autorității administrației publice competente.



5. CEREREA DE EMITERE A AUTORIZAȚIEI DE CONSTRUIRE/DESFIINȚARE va fi însoțită de următoarele documente:

- a) certificatul de urbanism (copie);
- b) dovada titlului asupra imobilului, teren și/sau construcții, sau , după caz, extrasul de plan cadastral actualizat la zi și extrasul de carte funciară de informare actualizat la zi, în cazul în care legea nu dispune altfel (copie legalizată); Certificat de rol de la DITL ; Extras de carte funciară
- c) documentația tehnică - D.T., după caz (2 exemplare originale):

D.T.A.C.

D.T.O.E.

D.T.A.D.

d) avizele și acordurile stabilite prin certificatul de urbanism:

d.1) avize și acorduri privind utilitățile urbane și infrastructura - (copie):

- | | | |
|--|--|--------------------------------|
| <input type="checkbox"/> alimentare cu apă | <input type="checkbox"/> gaze naturale | Alte avize/acorduri: |
| <input type="checkbox"/> canalizare | <input type="checkbox"/> telefonizare | <input type="checkbox"/> _____ |
| <input type="checkbox"/> alimentare cu energie electrică | <input type="checkbox"/> salubritate | <input type="checkbox"/> _____ |
| <input type="checkbox"/> alimentare cu energie termică | <input type="checkbox"/> transport urban | <input type="checkbox"/> _____ |

d.2) avize și acorduri privind:

- securitatea la incendiu protecția civilă sănătatea populației

d.3) avize/acorduri specifice ale administrației publice centrale și/sau ale serviciilor descentralizate ale acestora:

d.4) studii de specialitate (1 exemplar original):

- e) punctul de vedere/actul administrativ al autorității competente pentru protecția mediului;
- f) dovada înregistrării proiectului la Ordinul Arhitecților din România (1 exemplar original).
- g) Documentele de plată ale următoarelor taxe (copie)

Prezentul certificat de urbanism are valabilitatea de **24 luni** de la data emiterii.

**PRIMĂR GENERAL
AL MUNICIPIULUI BUCUREȘTI**

Prof.dr. Sorin Mircea OPRESCU

SECRETAR GENERAL,

TUDOR TOMA



ARHITECT ȘEF

GHEORGHE PĂTRAȘCU

Gheorghe Pătrașcu

arch. Raluca Ioana Hüve

Achitat taxa de: **8,00 lei**, conform Chitanței seria **A07**, nr. **6832**, din **18.05.2010**

Prezentul certificat de urbanism a fost transmis solicitantului direct/prin poștă la data de _____





România

**MINISTERUL DEZVOLTĂRII
REGIONALE ȘI TURISMULUI**
Direcția Generală Dezvoltare
Teritorială

Nr. 31104 / DGDT/ 30.05.2011

București, bd. Dinicu Golescu nr. 38, sector 1
Telefon/fax : 0372.114.515

Către,
HETEL GHEORGHE ALEXANDRU
Str. Carol Davila nr. 68, sector 5, Bucuresti

AVIZ nr. 52/ 2011

*PUZ - ul a primit avizul Ministerului Culturii și Patrimoniului Național - Direcția Patrimoniu Cultural
nr. 334/Z/30.03.2011*

Denumire: „P.U.Z. - str. CAROL DAVILA nr. 68”, sector 5, București

Elaborator: S.C. DISIGN SERVICES S.R.L.
Beneficiar: HETEL GHEORGHE ALEXANDRU

În baza Art. 18, lit. h) din Legea 350/2001 privind amenajarea teritoriului și urbanismul,
cu modificările și completările ulterioare,

Ministerul Dezvoltării Regionale și Turismului

emite următorul

AVIZ

privind documentația

„P.U.Z. - str. CAROL DAVILA nr. 68”, sector 5, București
cu condițiile pe verso

DIRECTOR GENERAL

Anca Ileana GINAVAR



CONDIȚII :

1. Funcțiunile avizate și indicatorii urbanistici aferenți pentru parcela care a generat P.U.Z. - ul:

Concesionarea unei porțiuni de teren și construirea unui imobil de locuințe

- POT = 60 %
- CUT = 2,15 ADC/mp teren,
- Rmax.h = S + P + 2E + E3 retras
- Hmax. = 13 m

2. Amplasamentul se află în **Zona protejată nr. 45 - parcelare reglementată - PARCELAREA COTROCENI** - cartier rezidențial de standard ridicat, având **grad maxim de protecție** - se protejează valorile arhitectural - urbanistice, istorice și de mediu natural în ansamblul lor, trama stradală, fondul construit, caracterul și valoarea urbanistică; sunt permise intervenții care conservă și potențează valorile existente

. Prin urmare arhitectura noilor clădiri (corpul de legătură) va respecta caracterul arhitectural general al zonei, înscriindu-se, înainte de toate, în scara definită de clădirile existente.

- se interzic suprafețe vitrate de mari dimensiuni (perete cortină), imitațiile de materiale sau utilizarea improprie a materialelor (placaje ceramice sau suprafețe metalice strălucitoare), utilizarea culorilor stridente.

3. Circulațiile, accesese și parcările vor respecta prevederile H.C.G.M.B. nr.66/2006, iar gararea/parcarea se vor asigura exclusiv în incinta proprietății.

4. Toate condițiile din avizele/acordurile, solicitate conform legii , emise asupra PUZ se introduc în documentație prin grija elaboratorului, astfel ca, la depunerea spre aprobarea Consiliului General, documentația finală să fie în concordanță cu avizele emise, inclusiv adresa Direcției de Mediu din P.M.B. nr. 695/04.03.2011.

5. Înainte de aprobarea documentației în C.G.M.B. se vor aplica prevederile Ordinului Ministerului Dezvoltării Regionale și Turismului nr. 2.701/30.12.2010 pentru aprobarea Metodologiei de informare și consultare a publicului cu privire la elaborarea sau revizuirea planurilor de amenajare a teritoriului și de urbanism.

6. Elaboratorul și beneficiarul documentației de urbanism răspund pentru exactitatea datelor și veridicitatea înscrisurilor cuprinse în documentația prezentată spre avizare și totodată își asumă întreaga răspundere pentru orice litigiu ce poate apărea datorită acestui P.U.Z.

DIRECȚIA GENERALĂ DEZVOLTARE TERITORIALĂ

CONSILIER SUPERIOR

CASANDRA ROȘU





AGENȚIA REGIONALĂ PENTRU PROTECȚIA MEDIULUI BUCUREȘTI

Nr. 3470/15/17.03.2011

**DECIZIA
ETAPEI DE INCADRARE
a Planului Urbanistic Zonal - Locuinte
Amplasament: Strada Carol Davila nr. 68, Sector 5, Bucuresti.**

Ca urmare a notificării adresate de **HETEL GHEORGHE ALEXANDRU** cu domiciliul în București, Sector 1, Strada G-ral Berthelot nr. 84, înregistrată la A.R.P.M. București cu nr. 3470/15/11.02.2011 și a completărilor ulterioare înregistrate cu nr. 6094/07.03.2011,

în urma analizării documentelor transmise și a verificării,

în urma parcurgerii etapei de încadrare,

în baza H.G.R. nr. 1635/2009 privind organizarea și funcționarea Ministerului Mediului și Pădurilor, a Hotărârii Guvernului nr. 918/2010 privind reorganizarea și funcționarea Agenției Naționale pentru Protecția Mediului, cu modificările și completările ulterioare și a O.U.G. nr. 195/2005 privind protecția mediului, aprobată și modificată prin Legea nr. 265/2006, modificată și completată de O.U.G. nr. 114/2007 și O.U.G. nr. 164/2008, în conformitate cu H.G.R. nr. 1076/2004 (art. 13), Planul Urbanistic Zonal - Locuinte - Strada Carol Davila nr. 68, Sector 5, București, **nu necesită evaluare de mediu, urmand sa fie supus procedurii de adoptare fara aviz de mediu.**

Planul Urbanistic Zonal prevede soluționarea și reglementarea din punct de vedere urbanistic a terenului în suprafața totală de 296, 27 mp (din care 107, 27 mp - teren proprietate persoană fizică și 189 mp - teren propus pentru concesionare conform Avizului de Urbanism nr. 3/18.01.2011 emis de Primăria Municipiului București - Direcția Urbanism).

Obiectivul lucrării îl constituie realizarea unui imobil cu funcțiunea de locuinte având regimul maxim de înălțime S+P+2E-3Eretras.

Obiectivul propus de prezentul P.U.Z. se va realiza cu respectarea tuturor condițiilor impuse prin avizele tehnice de specialitate emise de instituțiile competente, conform legii.

Suprafața de spații verzi, în procent de 20 % din suprafața terenului care a generat PUZ, va fi amenajată și întreținută.

Se vor respecta prevederile adresei nr. 695/07.03.2011 emisă de Primăria Municipiului București - Direcția de Mediu.

Se vor respecta prevederile P.U.G. referitoare la utilizari interzise.

Motivele care au stat la baza luarii deciziei sunt urmatoarele:

- planul urbanistic zonal analizat nu are efecte semnificative asupra mediului;
- opiniile exprimate, pe baza criteriilor relevante prevazute in anexa nr.1 la H.G. nr. 1076/2004, de membrii Comitetului Special Constituit in cadrul sedintei din data de 24.02.2011;
- lipsa comentariilor din partea publicului ca urmare a celor 3 anunturi publice privind initierea procesului de elaborare a PUZ-ului .

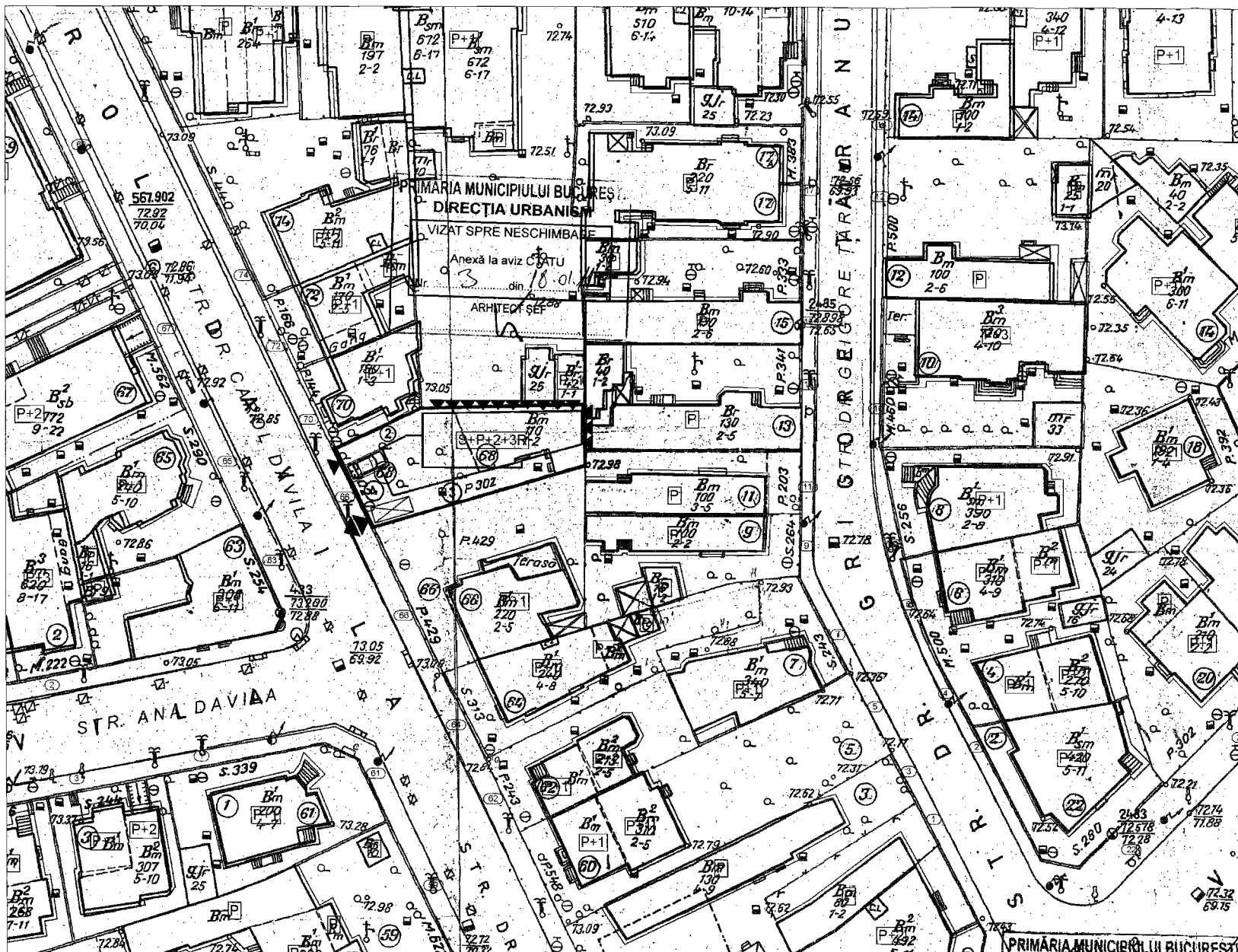
Elaboratorul si beneficiarul documentatiei de urbanism raspund pentru exactitatea si veridicitatea datelor si inscrisurilor cuprinse in documentatia de urbanism ce a stat la baza emiterii prezentei.

DIRECTOR EXECUTIV,
chim. Simona Mihaela Saceanu



SEF SERVICIU REGLEMENTARI
ing. Roxana Costache



INTOCMIT,
ing. Laurentiu Andrei Constantinescu




LEGENDA

SEMN/CULOARE	SEMIFICATIA
--------------	-------------

- LIMITE**
- LIMITA PARCELEI STUDIATE
 - LIMITA DE PROPRIETATE
- REGLEMENTARI URBANISTICE**
- RETRAGERI FATA DE LIMITELE PARCELEI
 - CONSTRUCTIE PROPUISA
 - CALCANE
 - ACCES PIETONAL
 - ACCES CAROSABIL
- CIRCULATII**
- TROTUAR
 - CAROSABIL
 - CONSTRUCTII EXISTENTE
 - ELEVATOR AUTO
 - CLADIRI NOI IDENTIFICATE PE PLANUL CADASTRU
 - REGIMUL DE INALTIMIME
 - NUMAR POSTAL



BILANT		
	PUZ ZP45 Parcelarea Cotroceni	PUZ PROPUIS
S teren	-	296,27 mp
S construita	-	160,00 mp
POT	65%	60%
CUT	1.8	2.15
R.I.	-	S+P+2+3R
H maxim	10,00m + 3m	13,00 m

PRIMĂRIA MUNICIPIULUI BUCUREȘTI
 DIRECȚIA PATRIMONIULUI - SERVICIUL CADASTRU
 COPIE PLAN TOPOGRAFIC SCARA 1:600
 PEDITA: 13/31
 DATA ELIBERĂRII: 12.09
 NUMELE FUNCIONAR: Valeanu Mihai
 NR. CHTANȚĂ: 1/2010

Sc DiSIGN SERVICES srl			Beneficiar HOTEL GHEORGHE - ALEXANDRU	Proiect nr. 26102010
SPECIFICATIE	NUME	SEMNTURA	Titlu proiect CONCESIONAREA TERENULUI IN VEDEREA CONSTRUIRII STR. DR. CAROL DAVILA Nr. 68	Faza P.U.Z.
SEF PROIECT	ARH. MARIUS TURCU		Titlu plansa urbanism PROPUNERE PLAN DE REGLEMENTARI	Plansa nr. A.05
PROIECTAT	ARH. MARIUS TURCU			
DESENAT	URB. ALEXANDRA MATEI			
			Scara 1 / 500	Data NOIEMBRIE 2010



ROMÂNIA
MINISTERUL CULTURII ȘI PATRIMONIULUI NAȚIONAL

DIRECȚIA PENTRU CULTURĂ ȘI PATRIMONIUL NAȚIONAL A MUNICIPIULUI BUCUREȘTI
Str. Sf. Ștefan, nr.3, sector 2, București – tel-fax 021/323.26.11

Nr. 241 SMI/ 30.03.2011

Catre, **Gheorghe Alexandru HETEL**

Spre știința, Primăria Municipiului București, Serviciul de Urbanism
D.P.C., M.C.P.N.

AVIZ NR. 334 /Z/ 30.03.2011

Amplasare imobil
Imobilul din București, str. Dr. Carol Davila, nr. 68, sector 5

Obiectivul: Imobilul din str. Dr. Carol Davila, nr. 68
Localitatea: București, sector 5
Zona protejată nr. 45 conform H.C.G.M.B. 279/2000
Proiect: Amplasare imobil de locuit
Faza: P.U.Z.
Proiectant: arh. M.A. TURCU
Beneficiar: **Gheorghe Alexandru HETEL**

Documentația conține piese scrise: cerere de înaintare, certificat de urbanism, acte de proprietate, piese desenate – plan cadastral: 1/500, 1/2000, studiu de impact urban, memoriu de urbanism și proiect faza P.U.Z.

Documentația propune concesionarea unei porțiuni de teren și amplasarea unui imobil de locuințe având regimul de înălțime S+P+2E+3E retras în limita parametrilor urbanistici POT = 60%, CUT = 2,15, Hmax = 13m.

În urma analizării documentației în ședința C.R.M.I. din data 10.03.2011, completată în data de 30.03.2011 se acorda:

AVIZ FAVORABIL

Pentru documentația prezentată.

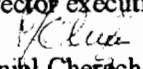
Prezentul aviz este valabil cu 1 planșa anexă vizată spre schimbare


Prezentul aviz înlocuiește avizul D.C.C.P.C.N.M.B. nr. 322 /Z/ 27.03.2008

Consilier,


Arh. Ileana KISILEWICZ

Director executiv


Daniel Chereches





COMISIA DE COORDONARE

Nr. 1008289/17.06.2011

AVIZUL COMISIEI DE COORDONARE

FAZA DOCUMENTAȚIEI DE URBANISM

Din P.V. nr. 22/17.06.2011 al sesiunii

Comisiei de Coordonare a P.M.B.

Nr. 4. HETEL GHEORGHE ALEXANDRU, cu sediul/domiciliul în municipiul București, str. Dr. Carol Davilla nr. 68, prezintă spre avizare documentația de preordonare a P.U.Z. – ului „STR. DR. CAROL DAVILLA NR. 68, SECTOR 5, BUCUREȘTI”, împreună cu avizele întreprinderilor edilitare. În conformitate cu Dispoziția Primarului General nr. 782/03.06.2009, se avizează favorabil din punct de vedere al rețelelor edilitare planul de preordonare menționat mai sus cu condițiile:

- se vor respecta condițiile impuse prin avizele anexa la documentație,
- se va respecta planul de preordonare anexat avizului,
- documentația va continua procedura de avizare și aprobare în conformitate cu legislația în vigoare.

PREȘEDINTE – COMISIE,
DIRECTOR GENERAL,

MADALIN DUMITRU

SECRETAR – COMISIE,

ing. ec. DRUMEN CONSTANTIN

ARHITECT ȘEF AL
MUNICIPIULUI BUCUREȘTI,

GHEORGHE PATRAȘCU

REPREZENTANT
DU-COMISIE,

ing. ANDREI ZAHARESCU

FPS-2.3.2.6-02/2





PRIMĂRIA MUNICIPIULUI BUCUREȘTI
Direcția Generală Infrastructură și Servicii Publice
Direcția Transporturi, Drumuri și Sistemizarea Circulației

Nr. 2642 / ..15.03.2011
Mar1062

983382


Către

HETEL GHEORGHE ALEXANDRU

În ședința Comisiei Tehnice de Circulație din data de 10.03.2011 s-a dat acordul de principiu, din punct de vedere tehnic al circulației rutiere și pietonale, privind documentația „P.U.Z. în vederea concesionării de teren pentru imobilul cu funcțiunea de locuință cu regimul de înălțime S+P+2E+3Er, situat pe str. dr. Carol Davila nr.68, sector 5”, conform certificatului de urbanism, avizului de urbanism nr.3/18.01.2011 și planului anexat, cu asigurarea unui număr de locuri de parcare în incintă, în conformitate cu H.C.G.M.B. nr. 66/2006.

Pentru avizul comisiei veți reveni la următoarea fază de proiectare, faza P.A.C.

DIRECTOR EXECUTIV ADJUNCT
VALENTIN DOBRE





JTC/11/11

PRIMĂRIA MUNICIPIULUI BUCUREȘTI

Direcția Juridic

Serviciul Instanțe Civile și Contencios Administrativ

Nr. 2107/10.02.2011

CĂTRE,

HETEL GHEORGHE -ALEXANDRU

Str. Carol Davila Nr. 68, sector 5

Răspunzând cererii dvs., înregistrată la Registratura Generală a PMB sub nr. 972494/26.01.2011 și transmisă Serviciului Instanțe Civile și Contencios Administrativ, vă facem cunoscut că în baza noastră de date privind revendicările imobiliare aflate pe rolul instanțelor judecătorești, la data redactării prezentei nu există înregistrat nici un proces cu privire la imobilul situat în Bucuresti, Str. Carol Davila Nr. 68, sector 5.

Mentionăm că institutia noastră nu deține informații pentru perioada martie 2008-octombrie 2008 întrucât baza de date a fost deteriorată și nu a putut fi restaurată.

Precizăm că baza de date a Primăriei Municipiului București, Serviciul Instanțe Civile și Contencios Administrativ, nu certifică existența sau inexistența proceselor aflate pe rolul instanțelor judecătorești, ci are doar un caracter informativ.

De asemenea, precizăm că Direcția Juridic – Serviciul Instanțe Civile și Contencios Administrativ nu răspunde pentru eventualele modificări de arteră și număr poștal survenite, înregistrarea litigiilor în baza de date fiind făcută pe adresele poștale (arterele și numerele poștale) consemnate de reclamanți în acțiunile promovate în instanțele judecătorești.

DIRECTOR EXECUTIV ADJUNCT,

ANDREI CRECI



M.S.
[Handwritten signature]





PRIMĂRIA MUNICIPIULUI BUCUREȘTI

Direcția Patrimoniu

Serviciul Evidență Domeniu Public și Privat

Număr. 978331/2602 Data: 02.03.2011

Către,

Hotel Gheorghe Alexandru
Str. Carol Davila nr. 68, sector 5, Bucuresti

Răspunzând cererii dvs. înregistrate cu nr.978331/16.02.2011 la registratura Primăriei Municipiului București și cu nr. 2602/17.02.2011 la Direcția Patrimoniu, prin care solicitați să vă comunicăm date potrivit evidențelor noastre deținute până la data prezentei, cu privire la situația juridică a imobilului cu adresa str. Carol Davila nr. 68, sector 5, București, în vederea concesiunii, vă comunicăm următoarele:

În evidențele cadastrale ale Orașului București din anul 1986, imobilul cu adresa str. Carol Davila nr. 68, sector 5, a fost înscris cu teren în suprafață de 319 mp, din care construcții, în suprafață de 110 mp, categoria de folosință "construcții și curți", ca proprietate de stat, cu posesor de parcelă la data întocmirii evidențelor INT ICRAL COTROCENI.

Pentru date suplimentare este necesar să vă adresați Administrației Fondului Imobiliar, cu sediul în București, B-dul Regina Elisabeta nr.16, sector 3, SC COTROCENI SA și Direcția Impozite și Taxe Locale din cadrul Primăriei Sectorului 5.

În evidențele informatizate imobilul este înregistrat cu dosar depus în baza Legii nr.112/1995, de către Tudor Dumitru și Tudor Ileana.

Din verificările efectuate până în momentul întocmirii prezentei situații juridice, precizăm că arhiva Direcției Patrimoniu nu deține alte date referitoare la imobilul din str. Carol Davila nr. 68, sector 5, iar apariția unor modificări ulterioare ne absolvă de orice răspundere.

Cu stimă,

p. Director executiv,

ing. Dragoș Renaud


Șef Serviciu,

ing. Cătălina MĂRIEȘ

Întocmit,
Expert principal

jurist Marina GRECU
Data: 02.03.2011 / 2 ex./112





PRIMĂRIA MUNICIPIULUI BUCUREȘTI

Direcția Juridic

Serviciul evidență analiză soluționare și
Gestiune notificări Legea nr. 10/2001
Nr. 2108/10.02.2011
CRM 972492

CĂTRE

HETEL GHEORGHE ALEXANDRU

Urmare adresei dvs. înregistrată la Primăria Municipiului București -Registratură nr . 972492/2011 și la Direcția Juridic cu nr. 2108/2011, vă aducem la cunoștință că în evidența noastră informatizată privind notificările formulate în temeiul Legii nr. 10/2001, pana la această dată, nu figurează cerere de restituire în natura/acordarea de masuri reparatorii în echivalent pentru imobilul situat în București, str.Dr. Carol Davila nr. 68, sector 5.

În cazul în care există notificări formulate pe altă adresă poștală, sau pe denumirile vechi din actele de proprietate, sau în cazul în care sunt eventuale modificări de adresă și nr. poștal, ori a survenit o renumerotare a apartamentelor/imobilelor, iar respectivele notificări nu sunt soluționate, Comisia Internă pentru analizarea notificărilor constituită și care funcționează pe lângă conducerea Primăriei Municipiului București, ca entitate implicată în soluționarea notificărilor este singura abilitată potrivit legii să întocmească pentru fiecare notificare un raport cu propunerea de soluționare a acesteia, astfel încât până la pronunțarea comisiei în legătură cu toate elementele și împrejurările descrise mai sus, prezenta nu constituie temei de drept și nu poate servi, eventual, la încheierea unor acte juridice ce pot avea efecte translativ de proprietate.

De asemenea în cazul în care imobilul este situat pe colț, are adresa poștală pe două străzi iar notificarea a fost formulată pe o singură adresă poștală (situații enumerate nelimitativ), tot pentru considerentele enumerate mai sus va învederați faptul că, prezenta are caracter strict informativ, nu este emisă în scopul de a produce efecte juridice, a naște, a modifica sau a stinge drepturi și obligații și nu conferă nici un alt drept.

Totodată, pentru situația în care prezentul răspuns vă este neclar și neconcludent ridicând suspiciuni în ceea ce privește situația solicitată de dumneavoastră, pentru o situație juridică exactă și exhaustivă a imobilului vă puteți adresa și direcției de specialitate din cadrul Primăriei Municipiului București.

Pentru informații suplimentare puteți accesa site-ul Instituției noastre www.pmb.ro.

Taxa aferentă serviciilor pentru eliberarea documentului (operațiune tehnico-materială) solicitat este de 0,5 lei/pagină, conform HCGMB nr. 405/2009(anexa 1,pct 1.10.7).

Număr pagini 1

DIRECTOR EXECUTIV ADJ,



Cons. Juridic , A.D.



SELECT distinctrow DOSARPMB from cereri10 WHERE (((cereri10.CODART=2028) or
 ((cereri10.CODART<1002) and ((cereri10.DENART like 'DAVILA%') or (cereri10.DENART like '%
 DAVILA%')))) AND ((cereri10.NRP=68) or (cereri10.NRPOST like '%-68') or (cereri10.NRPOST=68))) ;
 inr=0

NICI O SELECȚIE LEGEA 10 - NO MATCH
 strada DAVILA;nr.68

tabela:RESTITUIRI - nici o selecție

NICI O SELECȚIE DOSARE PE ROL - NO MATCH
 LEGEA 112 - dosare la aceleași adrese

(Dosarele L112 sunt "în conservare" - de regulă s-au depus și cereri conform Legea 10)

Dosar L112			Sector	Artera	Nrp-bl-ap-corp	Decret/ stare	Sollicitant	
Nr.PMB	Data PMB	Nr.sect.						
5965		943	5	Dr. Carol Davila	68	0	TUDOR	DUMITRU
5965		943	5	Dr. Carol Davila	68	0	TUDOR	ILEANA

OK - înapoi la căutare

OK - înapoi la INTRANET

Pentru relații suplimentare - **DIRECȚIA GENERALĂ JURIDIC, LEGISLAȚIE, CONTENCIOS**

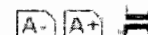
Pagină realizată de **Centrul de Calcul - C.G.M.B.**

CISO-15aug06



Cauta pe site.

Prima pagină » Instituții » Consiliul General al Mun. București »
Dezbatere publică » Proiecte supuse dezbaterei publice



CONSULTAREA CETĂȚENILOR ȘI A ASCIAȚIILOR LEGAL CONSTITUITE

Primăria Municipiului București

Splaiul Independenței nr. 291-293, Sector 6, București
telefon: 021.305.55.00
fax: 021.312.00.30
Date contact

Filtreaza proiecte:

Cauta proiect:

-

minim 4 caractere
Cautarea se face doar in titlul proiectului!

Cautarea dupa sirul de caractere "carol" a returnat 5 rezultate din toate proiectele

Numar proiect	Denumire	Termen	Comentarii
888	Proiectul de hotarare privind aprobarea Planului Urbanistic Zonal PUZ - Str. CAROL DAVILA nr. 68 , sector 5	2011-08-01	0 mesaje
792	Proiect de hotarare privind prelungirea valabilitatii documentatiei de urbanism "PUZ - PARCUL CAROL, SECTOR 4".	2010-12-17	0 mesaje
487	Proiect de hotărâre privind aprobarea Planului Urbanistic Zonal - str. Carol Knappe, nr. 40, sector 1	2009-01-03	0 mesaje
453	Proiect de hotărâre privind aprobarea Planului Urbanistic Zonal-STR.CAROL DAVILA NR. 21A-23-STR. THOMA IONESCU NR. 4, SECTOR 5	2008-11-17	0 mesaje
87	Proiect de hotarare privind aprobarea Planului Urbanistic Zonal-Str. Carol Knappe nr. 22-24, sector 1	2007-05-14	0 mesaje



Secretar General

Direcția Asistență Tehnică și Juridică

Serviciul Transparență Decizională
Nr. 2851/18.07.2011

ANUNȚ

În conformitate cu prevederile Legii nr. 52/2003 privind transparența decizională în administrația publică, cu completările ulterioare, se aduc la cunoștință publică următoarele proiecte de acte normative:

1. Proiectul de hotărâre privind aprobarea Planului Urbanistic Zonal PUZ - Str. TEIUȘ nr. 257-277, sector 5 ;
2. Proiectul de hotărâre privind aprobarea Planului Urbanistic Zonal PUZ - Bd. IANCU DE HUNEDOARA nr. 34-36, sector 1 ;
3. Proiectul de hotărâre privind aprobarea Planului Urbanistic Zonal PUZ – CALEA PLEVNEI nr. 52, sector 1 ;
4. Proiectul de hotărâre privind aprobarea Planului Urbanistic Zonal PUZ – CALEA FERENTARI nr. 76 A(fost nr. 74-76)-INTR. FERENTARI C nr. 3A, sector 5 ;
5. Proiectul de hotărâre privind aprobarea Planului Urbanistic Zonal PUZ- Str. COMANA nr. 7, sector 1 ;
6. Proiectul de hotărâre privind aprobarea Planului Urbanistic Zonal PUZ – Str. INSTITUTUL MEDICO-MILITAR nr. 12, sector 1 ;
7. Proiectul de hotărâre privind aprobarea Planului Urbanistic Zonal PUZ – Str. CAROL DAVILA nr. 68, sector 5 ;
8. Proiectul de hotărâre privind aprobarea Planului Urbanistic Zonal PUZ – Str. GHEORGHIEI nr. 5, sector 5,

Proiectul de act normativ, mai sus amintit, cu documentația de bază, poate fi consultat:

- pe site-ul P.M.B. – www.pmb.ro
- la sediul PMB, str. Splaiul Independenței nr. 291-293, sector 6.

Proiectele de acte normative se pot obține în copie, pe bază de cerere depusă la Centrul de Informare din B-dul Regina Elisabeta nr. 42, sector 5, București.

În conformitate cu prevederile art. 6, alin. 4 din Legea nr. 52/2003, până la data de 01.08.2011, se pot trimite în scris, propuneri, sugestii, opinii cu valoare de recomandare privind proiectele de acte normative supuse dezbaterii publice.

Propunerile, sugestiile, opiniile privind proiectele de acte normative se vor transmite:

- pe site-ul www.pmb.ro;
- prin poștă la adresa P.M.B. str. Splaiul Independenței nr. 291-293, sector 6 - Direcția Asistență Tehnică și Juridică-Serviciul Transparență Decizională
- Centrul de Informare din B-dul Regina Elisabeta nr. 42, sector 5;

Materialele transmise vor purta mențiunea:

„Recomandare la proiect de act normativ”



DIRECTOR EXECUTIV
GEORGIANA ZAMFIR

Georgiana Zamfir

Splaiul Independenței nr. 291-293, cod poștal 060042, sector 6, București, România
Tel: 021.305.55.00 int. 1403;
<http://www.pmb.ro>



Se aduce la cunoștință publică următoarele proiecte de acte normative