

PUNCTUL NR. 18



Consiliul General al Municipiului București

HOTĂRÂRE

Nr. ____ din _____

privind aprobarea Planului Urbanistic Zonal STR. GHEORGHIEI NR. 5, SECTOR 5

Având în vedere expunerea de motive a Primarului General al Municipiului București și raportul de specialitate al Direcției Urbanism și Amenajarea Teritoriului;

Luând în considerare raportul Comisiei de Urbanism și Amenajarea Teritoriului și avizul Comisiei Juridice și de Disciplină din cadrul Consiliului General al Municipiului București;

Văzând avizele emise de:

- Comisia Tehnică de Amenajarea Teritoriului și Urbanism CTATU - DU a PMB : Aviz de urbanism nr. 10/ 5 / 25.03.2009 - R 29.04.2011;
- Ministerul Dezvoltării Regionale și Locuinței: Aviz nr. 174/ 2009;
- Agenția Regională pentru Protecția Mediului București: Aviz nr. 3860/ 321/ 24.09.2009;
- Comisia de Coordonare Lucrări Edilitare a PMB: Aviz nr. 877127/ 11.12.2009;
- Comisia Tehnică de Circulație: Aviz nr. 7924/ 25.06.2009;

Ținând seama de prevederile:

Legii nr. 50/1991 privind autorizarea executării lucrărilor de construcții, cu modificările și completările ulterioare;

Legii nr. 350 /2001 privind amenajarea teritoriului și urbanismul, cu modificările și completările ulterioare;

Hotărârii Guvernului nr. 525/1996 pentru aprobarea Regulamentului General de Urbanism, modificată și completată;

PUG – Municipiul București aprobat prin H.C.G.M.B. nr. 269 /21.12.2000 completată cu HCGMB nr. 324/ 2010;

În temeiul prevederilor art. 36 alin. 2, lit. c, art. 36 alin. 5, lit. c și art. 45 alin. 2, lit. e din Legea administrației publice locale nr. 215 /2001, republicată;

CONSILIUL GENERAL AL MUNICIPIULUI BUCUREȘTI

HOTĂRĂȘTE:

Art. 1 Se aprobă Planul Urbanistic Zonal – STR. GHEORGHIEI NR. 5, sector 5, pentru o suprafață studiată de cca. 2,5 ha. din care terenul care a generat PUZ în suprafață de **252mp.** proprietate privată persoane fizice.

Conform PUG-MB și Regulamentului Local de Urbanism al Municipiului București, aprobate cu HCGMB nr. 269/ 2000 completată cu HCGMB nr. 324/ 2010, zona studiată prin PUZ este cuprinsă în subzona CB3 – subzona polilor urbani principali.

Indicatori urbanistici reglementați:

POT maxim 70% cu posibilitatea acoperirii restului terenului în proporție de 80 % cu clădiri cu maxim 2 niveluri (H. maxim = 8 m) pentru diferite utilizări; CUT max: 4,5; H max: nu este limitată înălțimea clădirilor.

Condiții de construire aprobate:

Funcțiunea: LOCUINȚE COLECTIVE

POTmax = 70%; CUTmax = 3,5; Rmax.H = S+P+4E; H max. = 17 m.

Art.2 Prezenta documentație reprezintă regulament de urbanism și nu dă dreptul la construire.

Art.3 Perioada de valabilitate a prezentei documentații de urbanism este de 5(cinci) ani .


Această hotărâre a fost aprobată în ședința a Consiliului General al Municipiului București din data de

PREȘEDINTE DE ȘEDINȚĂ

București, 2011

SECRETAR GENERAL
AL MUNICIPIULUI BUCUREȘTI

TUDOR TOMA



PRIMĂRIA MUNICIPIULUI BUCUREȘTI

Primar General

EXPUNERE DE MOTIVE

privind aprobarea Planului Urbanistic Zonal STR. GHEORGHIEI NR. 5, SECTOR 5

Legea nr. 50/1991, republicată, cu modificările și completările ulterioare, privind autorizarea executării lucrărilor de construcții și unele măsuri pentru realizarea locuințelor stipulează obligația administrației publice locale de a elibera certificate de urbanism și autorizații de construire pe baza documentațiilor de urbanism și amenajarea teritoriului, aprobate după cum urmează :

- pentru terenuri amplasate în localități, pe baza planurilor urbanistice (PUZ, PUD) aprobate și a regulamentelor aferente acestora.

Amplasamentul care face obiectul documentației de urbanism PUZ - STR. GEORGHIEI NR. 5, se află la limita de sud-vest a zonei centrale a Municipiului București adiacentă Str. Tudor Vladimirescu - între limitele determinate de intersecțiile cu Calea 13 Septembrie și Calea Rahovei, pe teritoriul administrativ al Sectorului 5.

Conform PUG-MB și Regulamentului Local de Urbanism al Municipiului București, aprobate cu HCGMB nr. 269/ 2000 completată cu HCGMB nr. 324/ 2010, zona studiată prin PUZ este cuprinsă în subzona CB3 – subzona polilor urbani principali.

Indicatori urbanistici reglementați: POT maxim 70% cu posibilitatea acoperirii restului terenului în proporție de 80 % cu clădiri cu maxim 2 niveluri (H. maxim = 8 metri) pentru diferite utilizări; CUT max: 4,5; H max: nu este limitată înălțimea clădirilor.

Funcțiunea avizată: LOCUINȚE COLECTIVE


Indicatori urbanistici avizați: POTmax = 70%; CUTmax = 3,5; Rmax.H = S+P+4E; H max. = 17 m.

Planul Urbanistic Zonal, având avizele Comisiei Tehnice de Amenajarea Teritoriului și Urbanism (CTATU - PMB), Comisiei de Urbanism și Amenajarea Teritoriului (CUAT - CGMB), și alte avize solicitate conform prevederilor legale în vigoare, conform prevederilor art. 45 alin. 2, lit. e, și art. 36 alin. 2, lit. c și art. 36 alin. 5, lit. c din Legea administrației publice locale nr. 215/2001 republicată, cu modificările și completările ulterioare, se supune dezbaterii Consiliului General al Municipiului .

In scopul de mai sus, prezentăm spre dezbateră alăturatul proiect de hotărâre .

PRIMAR GENERAL,

Prof. dr. Sorin Mircea OPRESCU



PRIMĂRIA MUNICIPIULUI BUCUREȘTI

Direcția Generală Dezvoltare Urbană

Direcția Urbanism

RAPORT DE SPECIALITATE

privind aprobarea Planului Urbanistic Zonal STR. GHEORGHIEI NR. 5, SECTOR 5

Legea nr. 50/1991, republicată, cu modificările și completările ulterioare, privind autorizarea executării lucrărilor de construcții și unele măsuri pentru realizarea locuințelor stipulează obligația administrației publice locale de a elibera certificate de urbanism și autorizații de construire pe baza documentațiilor de urbanism și amenajarea teritoriului, aprobate după cum urmează :

- pentru terenuri amplasate în localități, pe baza planurilor urbanistice (PUZ, PUD) aprobate și a regulamentelor aferente acestora.

Amplasamentul care face obiectul documentației de urbanism PUZ - STR. GEORGHIEI NR. 5, se află la limita de sud-vest a zonei centrale a Municipiului București adiacentă Str. Tudor Vladimirescu - între limitele determinate de intersecțiile cu Calea 13 Septembrie și Calea Rahovei, pe teritoriul administrativ al Sectorului 5.

Conform PUG-MB și Regulamentului Local de Urbanism al Municipiului București, aprobate cu HCGMB nr. 269/ 2000 completată cu HCGMB nr. 324/ 2010, zona studiată prin PUZ este cuprinsă în subzona CB3 – subzona polilor urbani principali.

Indicatori urbanistici reglementați: POT maxim 70% cu posibilitatea acoperirii restului terenului în proporție de 80 % cu clădiri cu maxim 2 niveluri (H. maxim = 8 metri) pentru diferite utilizări; CUT max: 4,5; H max: nu este limitată înălțimea clădirilor.

Funcțiunea avizată: LOCUINȚE COLECTIVE

Indicatori urbanistici avizați: POTmax = 70%; CUTmax = 3,5; Rmax.H = S+P+4E; H max. = 17 m.

Planul Urbanistic Zonal, având avizele Comisiei Tehnice de Amenajarea Teritoriului și Urbanism (CTATU - PMB), Comisiei de Urbanism și Amenajarea Teritoriului (CUAT - CGMB), și alte avize solicitate conform prevederilor legale în vigoare, conform prevederilor art. 45 alin. 2, lit. e, și art. 36 alin. 2, lit. c și art. 36 alin. 5, lit. c din Legea administrației publice locale nr. 215/2001 republicată, cu modificările și completările ulterioare, se supune dezbaterii Consiliului General al Municipiului .

Certificăm că documentația prezentată spre dezbatere conține toate avizele solicitate prin avizul CTATU nr. 10/ 5 / 25.03.2009 - R 29.04.2011.

În scopul de mai sus, prezentăm spre dezbatere alăturatul proiect de hotărâre .

ARHITECT SEF AL MUNICIPIULUI BUCUREȘTI,
ARH. GHEORGHE PĂTRAȘCU



PRIMĂRIA MUNICIPIULUI BUCUREȘTI

Direcția Generală Dezvoltare Urbană

Direcția Urbanism

Nr. 985386/ 2126/ 29.04.2011

AVIZ DE URBANISM nr. 10/ 5 / 25.03.2009 - R 29.04.2011 **PUZ – STR. GHEORGHIEI NR. 5, SECTOR 5**

Prezentul aviz înlocuiește AVIZUL DE URBANISM nr. 10/ 5/ 25.03.2009

BENEFICIAR: S.C. OASI IMMOBILIARE S.R.L.
ELABORATOR: B.I.A. ANDREEA FLOREA
SUPRAFATA STUDIATA prin PUZ: O suprafață de aprox. 2,5 Ha. din care parcela care a generat PUZ ST = 252 mp. proprietate privată a beneficiarului.
AMPLASARE, DELIMITARE STUDIU: Zona analizată și reglementată prin PUZ este situată la limita de sud-vest a zonei centrale a Municipiului București adiacentă Str. Tudor Vladimirescu - între limitele determinate de intersecțiile cu Calea 13 Septembrie și Calea Rahovei.
PREVEDERI PUG/PUZ APROBATE ANTERIOR: Conform PUG-MB și Regulamentului Local de Urbanism al Municipiului București, aprobate cu HCGMB nr. 269/2000, zona studiată prin PUZ se află în subzona CB3 – subzona poliilor urbani principali.
Indicatorii urbanistici reglementați: POT maxim 70% cu posibilitatea acoperirii restului terenului în proporție de 80 % cu clădiri cu maxim 2 niveluri (H. maxim = 8 metri) pentru diferite utilizări; CUT max: 4,5; H max: nu este limitată înălțimea clădirilor.
CERTIFICAT DE URBANISM NR. 1075-G din 01.10.2010 emis de Primăria Sectorului 5 - Municipiul București.

SE AVIZEAZĂ PLANUL URBANISTIC ZONAL, **CONFIGURAȚIA EDIFICABILULUI ȘI INDICATORII URBANISTICI** **CONFORM PLANULUI DE REGLEMENTĂRI VIZAT SPRE NESCHIMBARE**

FUNCTIUNEA AVIZATA: LOCUINȚE COLECTIVE
INDICATORII URBANISTICI AVIZAȚI: POTmax = 70%; CUTmax = 3,5; Rmax.H = S+P+4E; Hmax = 17 m.
CIRCULAȚII, ACCESE: Parcarea și gararea autovehiculelor și profilul transversal al circulațiilor propuse vor respecta Normele privind asigurarea numărului minim de locuri de parcare pentru noile construcții și amenajări autorizate pe teritoriul Municipiului București și a prospectelor necesare unei corecte funcționări a arterelor de circulație aprobate prin HCGMB nr. 66/2006.
ACORDURI, AVIZE NECESARE PENTRU APROBARE: Avizul Ministerului Dezvoltării Regionale și Turismului, avizul Agenției Regionale pentru Protecția Mediului București, avizul Comisiei de Coordonare Lucrări Edilitare a PMB, avizul Comisiei Tehnice de Circulație, alte avize conform legislației în vigoare.
În conformitate cu adresa nr. 2/ 15.01.2009 emisă de Comisia Juridică și de Disciplină – C.G.M.B: Extras de Carte Funciară la zi pentru imobilul ce a generat PUZ; Declarație Notarială din care să rezulte că proprietarii imobilelor cuprinse în aria de studiu au fost informați de către beneficiarul studiului de urbanism de propunerea ce urmează a fi aprobată în C.G.M.B., și că acesta își asumă orice consecințe juridice ce ar putea decurge din afectarea dreptului de proprietate al acestora.
* În conformitate cu art. 63 litera (g) din legea nr. 350/ 2001 privind amenajarea teritoriului și urbanismul, cu modificările și completările ulterioare, elaboratorul și beneficiarul documentației de urbanism răspund pentru exactitatea datelor și veridicitatea înscrisurilor cuprinse în documentația de urbanism ce a stat la baza emiterii avizului.
* La nivel de A.C. se vor respecta prevederile O.M.T.C.T. nr. 1730/21.09.2006.
Prezentul aviz modifică și completează prevederile documentațiilor de urbanism avizate anterior, este valabil 5 (cinci) ani și poate fi folosit numai după aprobarea documentației de urbanism.
Certificatul de urbanism se va elibera respectând datele tehnice solicitate prin acest aviz.








ARHITECT SEF AL MUNICIPIULUI BUCUREȘTI
ARH. GHEORGHE PĂTRAȘCU

Șef serviciu,
arh. Stelian Alexandru Constantinescu



PLAN URBANISTIC ZONA STR. GHEORGHIEI, NR.5 SECTOR 5, BUCURESTI

PROPOUNERE / REGLEMENTARI SC.1/500

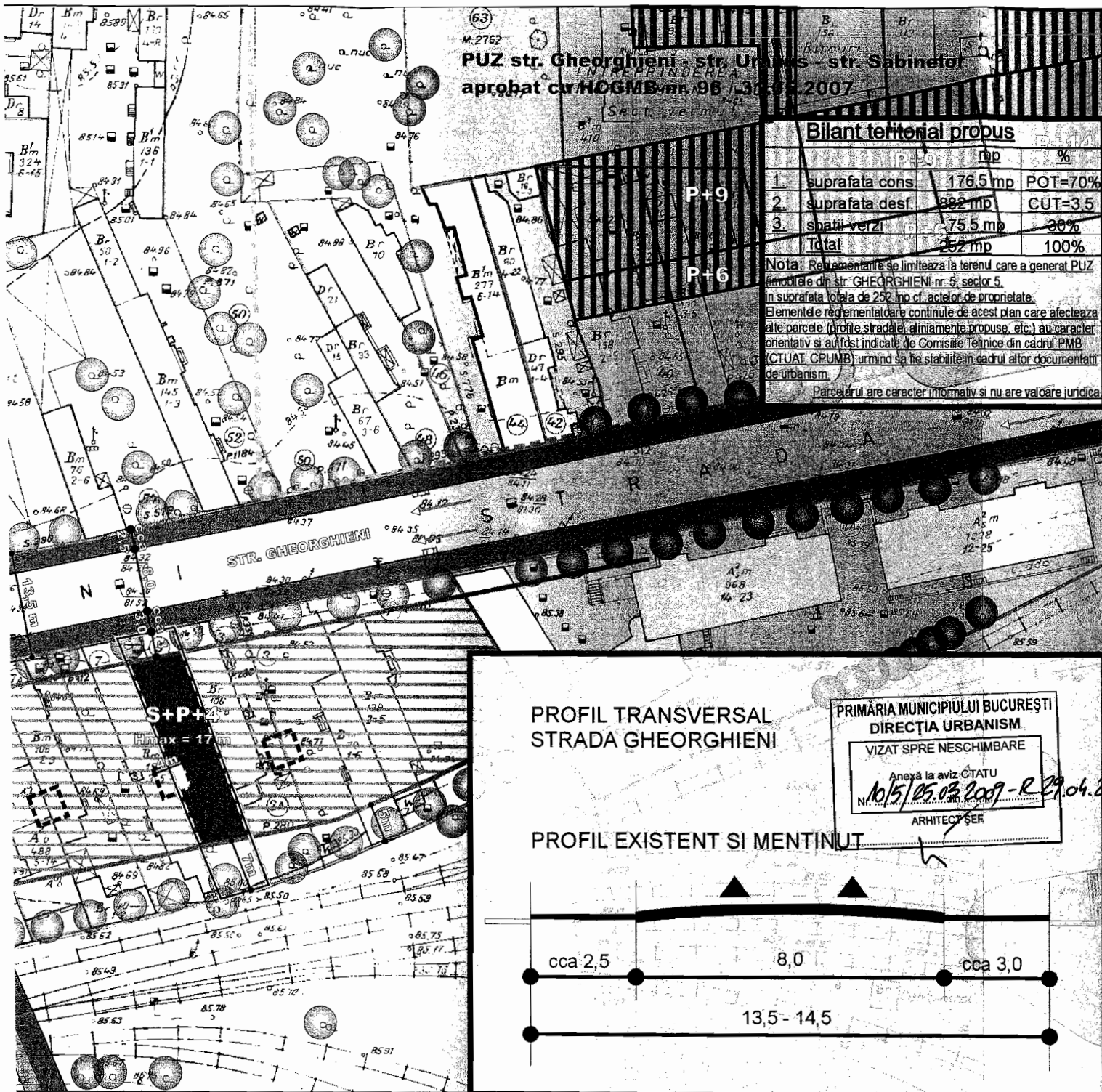
-  LIMITA TEREN CARE A GENERAT PUZ
-  LIMITE DOC. DE URBANISM APROBATE ANTERIC
-  LIMITE DE PROPRIETATE
-  ALINIERE PROPUSA A CLADIRILOR
-  EDIFICABIL PROPU S+P+4
-  EDIFICABIL APROBAT ANTERIOR
-  EDIFICABIL CU CARACTER ORIENTATIV
-  CURTI DE LUMINA OBLIGATORII CU AMPLASARE ORIENTATIVA
-  CLADIRI EXISTENTE MENTINUTE
-  CIRCULATII CAROSABILE
-  CIRCULATII PIETONALE
-  SPATII VERZI DE PROTECTIE

BILANT TERITORIAL

Steren = 252 mp
AC=176,5 mp POT max - 70%
ADC=882 mp CUT max - 3,5
Rh max - S+P+4E (17,0m)
Spatii verzi = 30%

0 5 25m 50

ANDREEA FLOREA birou individual de arhitectura T.N.A. 3892 C.I.F. 20560690	TITLUL PROIECTULUI: PUZ - STR. GHEORGHIEI, NR.5 SECTOR 5, BUCURESTI	PRC N 28/
Beneficiar s.c.OASI IMMOBILIARE	TITLUL PLANSEI PROPOUNERE REGLEMENTARI	SC. 1: 1:
Intocmit Arh. Andreea Florea Urb. Mihai Alexandru	2011- v8	PLA NR.
Desenat Arh. Andreea Florea Urb. Mihai Alexandru		





AGENȚIA REGIONALĂ PENTRU PROTECȚIA MEDIULUI BUCUREȘTI

Nr. 3860/321/24.09.2009

DECIZIA
ETAPEI DE INCADRARE
a Planului Urbanistic Zonal - Imobil de locuinte
Amplasament: str. Gheorghieni nr. 5, sect. 5, Bucuresti

Ca urmare a notificării adresate de **S.C. OASI IMOBILIARE S.R.L.** cu sediul în București, sect. 1, str. Ion Campineanu nr. 11, et. 4, cam. 413, înregistrată la A.R.P.M. București cu nr. 3860/321/21.08.2009

în urma analizării documentelor transmise și a verificării,
în urma parcurgerii etapei de încadrare,

în baza HGR nr. 57/2009 privind organizarea și funcționarea Ministerului Mediului și a OUG nr. 195/2005 privind protecția mediului, aprobată și modificată prin Legea nr. 265/2006, modificată și completată de OUG nr. 114/2007 și OUG nr. 164/2008, în conformitate cu HGR nr. 1076/2004 (art. 13), Planul Urbanistic Zonal Imobil de locuințe - strada Gheorghieni nr. 5, sector 5, București, **nu necesită evaluare de mediu, urmând a fi supus procedurii de adoptare fără aviz de mediu.**

Planul Urbanistic Zonal prevede soluționarea și reglementarea din punct de vedere urbanistic a arealului în suprafața totală de 252 mp (teren ce a generat PUZ conform Avizului de Urbanism nr. 10/5/25.03.2009 emis de Primăria Municipiului București - Direcția de Urbanism și Amenajarea Teritoriului).

Obiectivul lucrării îl constituie realizarea unui imobil cu funcțiunea de locuințe având regimul maxim de înălțime S+P+4E.

Obiectivul propus de prezentul PUZ se va realiza cu respectarea tuturor condițiilor impuse prin avizele tehnice de specialitate emise de instituțiile competente, conform legii.

Suprafața de spații verzi în procent de 30 % din suprafața terenului va fi amenajată și întreținută.


Se vor respecta prevederile P.U.G. referitoare la utilizari interzise.

Motivele care au stat la baza luarii deciziei sunt urmatoarele :

- planul urbanistic zonal analizat nu are efecte semnificative asupra mediului;
- opiniile exprimate, pe baza criteriilor relevante prevazute in anexa nr.1 la H.G. nr. 1076/2004, de membrii Comitetului Special Constituit in cadrul sedintei din data de 10.09.2009;
- lipsa comentariilor din partea publicului ca urmare a celor 3 anunturi publice privind initierea procesului de elaborare a PUZ-ului .

Elaboratorul si beneficiarul documentatiei de urbanism raspund pentru exactitatea si veridicitatea datelor si inregistrurilor cuprinse in documentatia de urbanism ce a stat la baza emiterii prezentei.

DIRECTOR COORDONATOR,
chim. Simona Mihaela Saceanu



SEF SERVICIU AUTORIZARE SI
CONTROLUL CONFORMARII,
ing. Roxana Costache

A handwritten signature in black ink.

INTOCMIT,
ing. Laurentiu Constantinescu

A handwritten signature in black ink.



România

**MINISTERUL DEZVOLTĂRII
REGIONALE ȘI LOCUINȚEI
Direcția Generală Dezvoltare
Teritorială**

Nr. 57.028/DGDT/28.09.2009

București, bd. Dinicu Golescu nr. 38, sector 1
Telefon/fax : 0372.114.521

Către,

B.I.A. ANDREEA FLOREA
Str. Lavandei nr. 8, bl. P30, sc. 4, ap. 48, sector 6, București

AVIZ nr. 174 / 2009

Denumire: „P.U.Z. – Locuințe - str. GHEORGHIEI nr. 5” sector 5, București

Proiectant: B.I.A. ANDREEA FLOREA
Beneficiar: S.C. OASI IMOBILIARE S.R.L.

În baza Art. 18, lit. h) din Legea 350/2001 privind amenajarea teritoriului și urbanismul, cu modificările și completările ulterioare,

Ministerul Dezvoltării Regionale și Locuinței

emite următorul

AVIZ

privind documentația

„P.U.Z. – Locuințe - str. GHEORGHIEI nr. 5” sector 5, București
cu condițiile pe verso

DIRECTOR GENERAL
DIRECTOR
GENERAL
Anca Ioana GINĂVAR



Înainte de aprobarea documentației de către Consiliul local, acesta are obligația de a verifica modul în care au fost preluate în documentație condițiile impuse prin avize.

CONDIȚII :

1. Indicatori urbanistici:


- POT max. = 70 %, CUTmax. = 3,5 mp. ADC/mp teren,
- Rmax.h = S + P + 4E, Hmax. = 17 m

2. Circulațiile, accesele și parcățile vor respecta prevederile H.C.G.M.B. nr.66/2006, iar gararea/parcarea se vor asigura exclusiv în incinta proprietății.

**DIRECȚIA GENERALĂ
DEZVOLTARE TERITORIALĂ**

CONSILIER SUPERIOR

CASANDRA ROȘU





Primăria Municipiului București

Direcția Generală de Dezvoltare, Investiții și Planificare Urbană

B-dul Regina Elisabeta 47, sector 5, București, România
Tel.: 305 55 09; tel. centrală: 305 55 00 int. 1120; fax: 305 55 57
<http://www.bucuresti-primaria.ro>



SMC certifica ISO 9001:2009



SMM certifica: ISO 14001:2004

COMISIA DE COORDONARE
Nr. 877127/11.12.2009

AVIZUL COMISIEI DE COORDONARE

AVIZUL COMISIEI DE COORDONARE

Din P.V. nr. 47/11.12.2009 al sedinței

Comisiei de Coordonare a P.M.B.

Nr. 2. BIA ANDREEA FLOREA cu sediul/domiciliul în București, str.Lavandei nr.8, prezintă spre avizare documentația de precoordonare a P.U.Z. – ului „STR. GHEORGHIE NI NR. 5, SECTOR 5, BUCUREȘTI”, împreună cu avizele scrise ale întreprinderilor edilitare. În conformitate cu Dispoziția Primarului General nr. 782/03.06.2009, se avizează favorabil din punct de vedere al rețelelor edilitare planul de precoordonare menționat mai sus cu condițiile:

- se vor respecta condițiile impuse prin avizele anexa la documentație;
- se va respecta planul de precoordonare anexat avizului.

PREȘEDINTE – COMISIE,

ALEXANDRU DUMITRU R



SECRETAR – COMISIE,

ing. ec. DRUMEN, CONSTANTIN

ARHITECT ȘEF AL
MUNICIPIULUI BUCUREȘTI
GHEORGHE PĂTRAȘCU

REPREZENTANT
DUAT-COMISIE,

ing. ANDREI ZAFIARESCU

FPS-2.3.2.6-02/2



Primăria Municipiului București

Direcția Generală Infrastructură și Servicii Publice

B-dul Regina Elisabeta 47, sector 5, București, România
Tel/fax: 305 55 35; tel.centrală : 305 55 00, int. 1252
<http://www.bucuresti-primaria.ro>



SMC certicat ISO 9001 : 2000



SMM certicat ISO14001 : 2004

Direcția Transporturi, Drumuri, Sistemizarea Circulației

Nr. *794* / *16.06.2009*
iun2510

Către

B.I.A. ANDREEA FLOREA

In ședința Comisiei Tehnice de Circulație din data de 25.06.2009 s-a dat acordul de principiu din punct de vedere tehnic al circulației rutiere, pentru documentația, « P.U.Z. privind realizarea unui imobil cu apartamente, în regim de înălțime P+3E+4E pe terenul proprietate particulară situat în str. Gheorghieni nr. 5 » conform certificatului de urbanism și planului anexat, cu asigurarea unui număr de locuri de parcare în incintă în conformitate cu H.C.G.M.B. nr. 66/2006.

Pentru avizul comisiei veți reveni la următoarea fază de proiectare, faza P.A.C.

DIRECTOR EXECUTIV

[Signature]
Ion DEDU

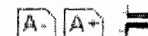




Cauta pe site:



Prima pagină » Instituții » Consiliul General al Mun. București »
Dezbatere publică » Proiecte supuse dezbaterii publice



CONSULTAREA CETĂENILOR I A ASCIAIILOR LEGAL CONSTITUITE

**Primăria
Municipiului
București**

Splaiul
Independenței
nr. 291-293,
Sector 6,
București
telefon:
021.305.55.00
fax:
021.312.00.30
Date contact

Filtreaza proiecte:

Cauta proiect:

În termen Cu termen depasit Toate



minim 4
caractere
Cautarea
se face
doar in
titlul
proiectului!

Cautarea dupa sirul de caractere "gheorghieni" a returnat 3 rezultate din toate proiectele

Numar proiect	Denumire	Termen	Comentarii
889	Proiectul de hotarare privind aprobarea Planului Urbanistic Zonal PUZ - Str. GHEORGHIEI nr. 5, sector 5	2011-08-01	0 mesaje
441	Proiect de hotarare privind aprobarea Planului Urbanistic Zonal PUZ-str.GHEORGHIEI nr.19-25, sector 5	2008-11-17	0 mesaje
63	Proiect de hotarare privind aprobarea Planului Urbanistic Zonal Str. Gheorghieni-Str. Uranus-Str. Sabinelor, sector 5	2007-04-23	0 mesaje



Secretar General

Direcția Asistență Tehnică și Juridică

Serviciul Transparență Decizională
Nr. 2851/18.07.2011

ANUNȚ

În conformitate cu prevederile Legii nr. 52/2003 privind transparența decizională în administrația publică, cu completările ulterioare, se aduc la cunoștință publică următoarele proiect de acte normative:

1. Proiectul de hotărâre privind aprobarea Planului Urbanistic Zonal PUZ - Str. TEIUȘ nr. 257-277, sector 5 ;
2. Proiectul de hotărâre privind aprobarea Planului Urbanistic Zonal PUZ - Bd. IANCU DE HUNEDOARA nr. 34-36, sector 1 ;
3. Proiectul de hotărâre privind aprobarea Planului Urbanistic Zonal PUZ – CALEA PLEVNEI nr. 52, sector 1 ;
4. Proiectul de hotărâre privind aprobarea Planului Urbanistic Zonal PUZ – CALEA FERENTARI nr. 76 A(fost nr. 74-76)-INTR. FERENTARI C nr. 3A, sector 5 ;
5. Proiectul de hotărâre privind aprobarea Planului Urbanistic Zonal PUZ- Str. COMANA nr. 7, sector 1 ;
6. Proiectul de hotărâre privind aprobarea Planului Urbanistic Zonal PUZ – Str. INSTITUTUL MEDICO-MILITAR nr. 12, sector 1 ;
7. Proiectul de hotărâre privind aprobarea Planului Urbanistic Zonal PUZ – Str. CAROL DAVILA nr. 68, sector 5 ;
8. Proiectul de hotărâre privind aprobarea Planului Urbanistic Zonal PUZ – Str. GHEORGHIEI nr. 5, sector 5,

Proiectul de act normativ, mai sus amintit, cu documentația de bază, poate fi consultat:

- pe site-ul P.M.B. – www.pmb.ro
- la sediul PMB, str. Splaiul Independenței nr. 291-293, sector 6.

Proiectele de acte normative se pot obține în copie, pe bază de cerere depusă la Centrul de Informare din B-dul Regina Elisabeta nr. 42, sector 5, București.

În conformitate cu prevederile art. 6, alin. 4 din Legea nr. 52/2003, până la data de **01.08.2011**, se pot trimite în scris, propuneri, sugestii, opinii cu valoare de recomandare privind proiectele de acte normative supuse dezbaterii publice.

Propunerile, sugestiile, opiniile privind proiectele de acte normative se vor transmite:

- pe site-ul www.pmb.ro;
- prin poștă la adresa P.M.B. str. Splaiul Independenței nr. 291-293, sector 6 - Direcția Asistență Tehnică și Juridică-Serviciul Transparență Decizională
- Centrul de Informare din B-dul Regina Elisabeta nr. 42, sector 5;

Materialele transmise vor purta mențiunea:

„Recomandare la proiect de act normativ”



DIRECTOR EXECUTIV
GEORGIANA ZAMFIR

Georgiana Zamfir

Splaiul Independenței nr. 291-293, cod poștal 060042, sector 6, București, România
Tel: 021.305.55.00 int. 1403;
<http://www.pmb.ro>



For the project of the act of 18.07.2011