

# PUNCTUL NR. 39



## Consiliul General al Municipiului București

---

### HOTĂRÂRE

Nr. \_\_\_\_\_ din \_\_\_\_\_

#### privind aprobarea Planului Urbanistic de Detaliu PUD – STR. SLĂVEȘTI NR. 19A, SECTOR 1, BUCUREȘTI

Având în vedere expunerea de motive a Primarului General al Municipiului București și raportul Direcției Urbanism;

Luând în considerare raportul Comisiei de Urbanism și Amenajarea Teritoriului și avizul Comisiei Juridice și de Disciplină din cadrul Consiliului General al Municipiului București;

Văzând avizele emise de:

- Comisia Tehnică de Urbanism și Amenajarea Teritoriului CTUAT– DU a PMB: Aviz de urbanism nr. 5 din 31.05.2011.
- Ministerul Culturii și Patrimoniului Național: Aviz nr. 1046/Z/29.10.2010.
- Agenția Regională pentru Protecția Mediului București: Aviz nr. 11660/53/18.07.2011.
- Comisia de Coordonare Lucrări Edilitare a PMB: Aviz nr. 1008618/4958/30.06.2011.
- Comisia Tehnică de Circulație: Aviz nr. 16434 din 15.11.2010.

Ținând seama de prevederile:

Legii nr. 50/1991 privind autorizarea executării lucrărilor de construcții, cu modificările și completările ulterioare;

Legii nr. 350 /2001 privind amenajarea teritoriului și urbanismul, cu modificările și completările ulterioare;

Hotărârii Guvernului nr. 525/1996 pentru aprobarea Regulamentului General de Urbanism, modificată și completată;

PUG – Municipiul București aprobat prin H.C.G.M.B. nr. 269 /21.12.2000 și H.C.G.M.B. nr. 324/17.11.2010.

PUZ „Zone Construite Protejate” aprobat prin H.C.G.M.B. nr. 279/2000;

În temeiul prevederilor art. 36 alin. 2, lit. c, art. 36 alin. 5, lit. c și art. 45 alin. 2, lit. e din Legea administrației publice locale nr. 215 /2001, republicată;

## CONSILIUL GENERAL AL MUNICIPIULUI BUCUREȘTI

### HOTĂRĂȘTE:

**Art. 1** Se aprobă Planul Urbanistic de Detaliu – **STR. SLĂVEȘTI NR. 19A, SECTOR 1, BUCUREȘTI** pentru o suprafață care a generat PUD de 150,0mp din acte (156,0mp din măsurătorile cadastrale), fiind proprietate privată persoane fizice.

Încadrare în PUZ „Zone Construite protejate” aprobat cu H.C.G.M.B. nr. 279/2000, amplasamentul se află în Zona protejată nr. 95, Zona Polonă, subzona Cp1c, valoare: țesut rezidențial tradițional tipic; grad de protecție: ridicat (se protejează valorile arhitectural - urbanistice, istorice și de mediu natural care au o pondere ridicată: trama stradală și caracterul. Sunt permise intervenții care conservă trama stradală și întăresc caracterul existent prin ameliorarea fondului construit și a valorii urbanistice). POTmax.admis= 50%, suprafața rămasă liberă trebuie să fie de cel puțin 50 mp ; CUT max.admis= 2 ; Hmax.admis= 13,00m și Hmin.admis=10,00m.

#### CONDIȚII DE CONSTRUIRE APROBATE (pentru parcela care a generat PUD):

Funcțiune : locuință

Indicatori urbanistici avizați:

- extindere S+P+1E conform planului de reglementări anexat, cu respectarea Codului Civil;
- POTmax.propus = 50%; CUTmax.propus = 1; RHmax.=S+P+1E, Hmax.= Hmax. existent

**Art.2** Prezenta documentație reprezintă regulament de urbanism și nu dă dreptul la construire.

**Art.3** Perioada de valabilitate a prezentei documentații de urbanism este de 2(doi) ani .

Această hotărâre a fost aprobată în ședința ..... a Consiliului General al Municipiului București din data de .....

PREȘEDINTE DE ȘEDINȚĂ

București, ..... 2010

SECRETAR GENERAL  
AL MUNICIPIULUI BUCUREȘTI

TUDOR TOMA



# PRIMĂRIA MUNICIPIULUI BUCUREȘTI

## Cabinet Primar General

### EXPUNERE DE MOTIVE

#### privind aprobarea Planului Urbanistic de Detaliu PUD – STR. SLĂVEȘTI NR. 19A, SECTOR 1, BUCUREȘTI

Legea nr. 50/1991, republicată, cu modificările și completările ulterioare, privind autorizarea executării lucrărilor de construcții, stipulează obligația administrației publice locale de a elibera certificate de urbanism și autorizații de construire pe baza documentațiilor de urbanism și amenajarea teritoriului, aprobate după cum urmează :

- pentru terenuri amplasate în localități, pe baza planurilor urbanistice (PUZ, PUD) aprobate și a regulamentelor aferente acestora.

Amplasamentul care face obiectul documentației de urbanism PUD - STR. SLĂVEȘTI NR. 19A, se află în apropierea intersecției – Str. Polonă cu Șos. Ștefan cel Mare, pe teritoriul administrativ al sectorului 1.

Conform regulamentului PUZ „Zone Construite protejate” aprobat cu H.C.G.M.B. nr. 279/2000, amplasamentul se află în Zona protejată nr. 95, Zona Polonă, subzona Cp1c, valoare: țesut rezidențial tradițional tipic; grad de protecție: ridicat (se protejează valorile arhitectural - urbanistice, istorice și de mediu natural care au o pondere ridicată: trama stradală și caracterul. Sunt permise intervenții care conservă trama stradală și întăresc caracterul existent prin ameliorarea fondului construit și a valorii urbanistice). Indicatori urbanistici reglementați prin PUZ „Zone Construite protejate”: POTmax.admis= 50%, suprafața rămasă liberă trebuie să fie de cel puțin 50 mp ; CUT max.admis= 2 ; Hmax.admis= 13,00m și Hmin.admis=10,00m.

#### **Funcțiunea și regimul de construire avizat (pentru parcela care a generat PUD):**

Funcțiune : locuință

Indicatori urbanistici avizați:

- extindere S+P+1E conform planului de reglementări anexat, cu respectarea Codului Civil;
- POTmax.propus=50%;CUTmax.propus=1; RHmax.=S+P+1E, Hmax.= Hmax.existent.

Planul Urbanistic de Detaliu, având avizele Comisiei Tehnice de Urbanism și Amenajarea Teritoriului (CTUAT-PMB), Comisiei de Urbanism și Amenajarea Teritoriului (CUAT-CGMB), și alte avize solicitate conform prevederilor legale în vigoare, conform prevederilor art. 45, alin. 2, lit. e, art. 36, alin. 2, lit. c și art. 36, alin. 5, lit. c din Legea administrației publice locale nr. 215/2001 republicată, se supune aprobării Consiliului General al Municipiului .

**In scopul de mai sus, prezentăm spre dezbateră alăturatul proiect de hotărâre .**

**PRIMAR GENERAL,**

**Prof. dr. Sorin Mircea OPRESCU**





# PRIMĂRIA MUNICIPIULUI BUCUREȘTI

Direcția Generală Dezvoltare Urbană

Direcția Urbanism

## RAPORT

### privind aprobarea Planului Urbanistic de Detaliu PUD – STR. SLĂVEȘTI NR. 19A, SECTOR 1, BUCUREȘTI

Legea nr. 50/1991, republicată, cu modificările și completările ulterioare, privind autorizarea executării lucrărilor de construcții, stipulează obligația administrației publice locale de a elibera certificate de urbanism și autorizații de construire pe baza documentațiilor de urbanism și amenajarea teritoriului, aprobate după cum urmează :

- pentru terenuri amplasate în localități, pe baza planurilor urbanistice (PUZ, PUD) aprobate și a regulamentelor aferente acestora.

Amplasamentul care face obiectul documentației de urbanism PUD - STR. SLĂVEȘTI NR. 19A, se află în apropierea intersecției – Str. Polonă cu Șos. Ștefan cel Mare, pe teritoriul administrativ al sectorului 1.

Încadrare în PUZ: „Zone Construite protejate” aprobat cu H.C.G.M.B. nr. 279/2000, amplasamentul se află în Zona protejată nr. 95, Zona Polonă, subzona Cp1c, valoare: țesut rezidențial tradițional tipic; grad de protecție: ridicat (se protejează valorile arhitectural - urbanistice, istorice și de mediu natural care au o pondere ridicată: trama stradală și caracterul. Sunt permise intervenții care conservă trama stradală și întăresc caracterul existent prin ameliorarea fondului construit și a valorii urbanistice). Indicatori urbanistici reglementați prin PUZ „Zone Construite protejate”: POTmax. admis= 50%, suprafața rămasă liberă trebuie să fie de cel puțin 50 mp ; CUT max. admis= 2 ; Hmax. admis= 13,00m și Hmin. admis=10,00m.

#### **Funcțiunea și regimul de construire avizat (pentru parcela care a generat PUD):**

Funcțiune : locuință

Indicatori urbanistici avizați:

- extindere S+P+1E conform planului de reglementări anexat, cu respectarea Codului Civil;
- POTmax.propus=50%;CUTmax.propus=1; RHmax.=S+P+1E, Hmax.= Hmax.existent.

Planul Urbanistic de Detaliu, având avizele Comisiei Tehnice de Urbanism și Amenajarea Teritoriului (CTUAT-PMB), Comisiei de Urbanism și Amenajarea Teritoriului (CUAT-CGMB), și alte avize solicitate conform prevederilor legale în vigoare, conform prevederilor art. 45, alin. 2, lit. e, art. 36, alin. 2, lit. c și art. 36, alin. 5, lit. c din Legea administrației publice locale nr. 215/2001 republicată, se supune aprobării Consiliului General al Municipiului .

Certificăm că documentația prezentată spre aprobare conține toate avizele solicitate prin avizul CTUAT nr. 5 din 31.05.2011.

În scopul de mai sus, prezentăm spre dezbatere alăturatul proiect de hotărâre .

**ARHITECT ȘEF AL MUNICIPIULUI BUCUREȘTI,  
ARH. GHEORGHE PĂTRAȘCU**





# PRIMĂRIA MUNICIPIULUI BUCUREȘTI

## Direcția Generală Dezvoltare Urbană

### Direcția Urbanism

Nr. 1000711/4113/20.05.2011

**AVIZ DE URBANISM nr. 5 din 31.05.2011**  
**PUD – STR. SLĂVEȘTI NR. 19A, SECTOR 1, BUCUREȘTI**

**BENEFICIAR: Vasile Eugen**

**ELABORATOR: S.C. GRAPH TRONIC XM SRL**

**PARCELA CARE A GENERAT PUD :** 150.00mp este suprafața parcelei din acte (156.00 mp din măsurători cadastrale) este proprietate privată persoane fizice.

**AMPLASARE, DELIMITARE STUDIU:** Parcela studiată prin PUD se află în apropierea intersecției Str. Polonă cu Șos. Ștefan cel Mare, în Municipiului București, sector 1.

**PREVEDERI PUZ APROBATE ANTERIOR:**

Conform PUZ „Zone Construite protejate” aprobat cu H.C.G.M.B. nr. 279/2000 amplasamentul se află în Zona protejată nr. 95, Zona Polonă, subzona Cplc, valoare: țesut rezidențial tradițional tipic; grad de protecție: ridicat (se protejează valorile arhitectural - urbanistice, istorice și de mediu natural care au o pondere ridicată: trama stradală și caracterul. Sânt permise intervenții care conservă trama stradală și întăresc caracterul existent prin ameliorarea fondului construit și a valorii urbanistice).

**Indicatorii urbanistici reglementați:**

Conform PUZ „Zone Construite protejate” aprobat cu H.C.G.M.B. nr. 279/2000 – POTmax.admis= 50%, suprafața rămasă liberă trebuie să fie de cel puțin 50 mp ; CUT max.admis= 2 ; Hmax.admis= 13,00m și Hmin.admis=10,00m.

**CERTIFICATUL DE URBANISM nr. 1363/935429/03.09.2010 emis de Primăria Municipiului București.**

**SE AVIZEAZĂ PLANUL URBANISTIC DE DETALIU,**  
**CONFIGURAȚIA EDIFICABILULUI ȘI INDICATORII URBANISTICI**  
**CONFORM PLANULUI DE REGLEMENTĂRI VIZAT SPRE NESCHIMBARE**

**FUNCȚIUNEA AVIZATĂ:** locuință

**INDICATORI URBANISTICI AVIZAȚI** (pentru parcela care a generat PUD):

- extindere S+P+1E conform planului de reglementări anexat, cu respectarea Codului Civil.
- POTmax.propus = 50%; CUTmax.propus = 1; RHmax.=S+P+1E. Hmax.= Hmax.existent

**CIRCULAȚII, ACCESE:** Parcarea și gararea autovehiculelor și profilul transversal al circulațiilor propuse vor respecta Normele privind asigurarea numărului minim de locuri de parcare pentru noile construcții și amenajări autorizate pe teritoriul Municipiului București și a prospectelor necesare unei corecte funcționări a arterelor de circulație aprobate prin H.C.G.M.B. nr. 66/2006.

**ACORDURI, AVIZE NECESARE PENTRU APROBARE:** Avizul Ministerului Culturii și Patrimoniului Național, avizul Agenției Regionale pentru Protecția Mediului București, avizul Comisiei de Coordonare Lucrări Edilitare a PMB, avizul Comisiei Tehnice de Circulație a PMB, avize conform legislației în vigoare.

În conformitate cu adresa nr. 2/15.01.2009 emisă de Comisia Juridică și de Disciplină – C.G.M.B.: Extras de Carte Funciară la zi pentru imobilul ce a generat PUD; Declarație Notarială din care să rezulte că proprietarii imobilelor cuprinse în aria de studiu au fost informați de către beneficiarul studiului de urbanism de propunerea ce urmează a fi aprobată în C.G.M.B., și că acesta își asumă orice consecințe juridice ce ar putea decurge din afectarea dreptului de proprietate al acestora. Acordul notarial al proprietarilor imobilului din Str. Slăvești nr. 19, sector 1 pentru soluția urbanistică ce urmează a fi aprobată în C.G.M.B.

\* **Elaboratorul și beneficiarul documentației de urbanism răspund pentru exactitatea datelor și veridicitatea înscrisurilor cuprinse în documentația de urbanism ce a stat la baza emiterii avizului.**

\* **La nivel de A.C. se vor respecta prevederile O.M.T.C.T. nr. 1730/21.09.2006.**

Prezentul aviz este eliberat în temeiul Legii nr. 350/2001, cu modificările și completările ulterioare, privind amenajarea teritoriului și urbanismul. Decizia privind aprobarea PUD aparține C.G.M.B. conform competențelor stabilite prin lege. Prezentul aviz modifică și completează prevederile documentațiilor de urbanism avizate anterior, este valabil 2 (doi) ani și poate fi folosit numai după aprobarea documentației de urbanism.

În conformitate cu prevederile H.C.G.M.B. nr. 340/17.12.2010, avizul se taxează cu 13 lei, chitanța nr. 29752/31.05.2011

Certificatul de urbanism se va elibera respectând datele tehnice solicitate prin acest aviz.

**ARHITECT ȘEF AL MUNICIPIULUI BUCUREȘTI**  
**ARH. GHEORGHE PĂTRAȘCU**

Referent:   
ing. Camelia Garciușă / 4ex.

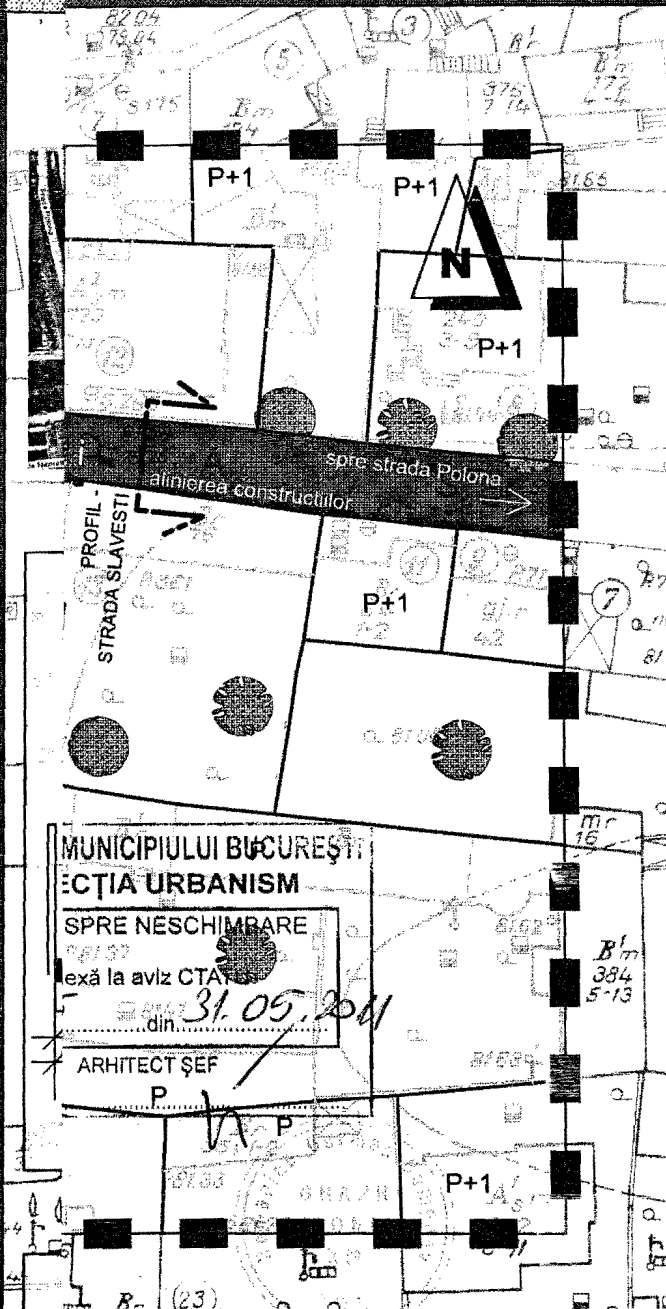
Șef serviciu,  
arh. Stelian Alexandru Constantinescu



# STRADA SLAVESTI NR. 19a

sector 1, Bucuresti

## 5. REGLEMENTARI URBANISTICE



### LEGENDA:

- LIMITA ZONA STUDIATA
- LIMITA TEREN CE A GENERAT P.U.D.
- ALINIERIA CONSTRUCTIILOR
- LIMITE DE PROPRIETATE
- CONSTRUCTIE EXISTENTA, P+E1
- EDIFICABIL PROPUȘ P+E1
- PARCARE AUTO - 2 LOCURI PAVELE BETONATE PERFORATE
- LOCUINTE INDIVIDUALE
- LOCUINTE COLECTIVE P+4E
- CURTI CONSTRUCTII
- CIRCULATIE CAROSABILA
- CIRCULATIE PIETONALA
- ACCES PIETONAL
- ACCES AUTO SI PIETONAL
- DISTANTE FATA DE LIMITA TERENULUI

P.O.T. existent=43,58%; propus=49,99%  
C.U.T. existent= 0,87; propus = 0,99

VERIFICATOR EXPERT			A		
VERIFICATOR/ EXPERT	NUME	SEMNATURA	CERINTA	REFERAT / EXPERTIZA NR. / DATA	
	<b>GRAPH TRONIC XM</b> J40/7601/1992			Beneficiar: VASILE EUGEN	Proiect nr: 59/2010
SPECIFICATIE	NUME	SEMNATURA	Scara: 1:500	Titlu proiect: EXTINDERE LOCUINTA, Sp+P+E1 str. Slavesti, nr.19a, sector 1, Bucuresti	Faza: <b>P.U.D.</b>
SEF PROIECT	ARH. RADU POPESCU				
PROIECTAT	ARH. LIVIU MANESCU		Data: 05/2011	Titlu PLAN REGLEMENTARI URBANISTICE	Plansa nr: PU5
DESENAT	ARH. LIVIU MANESCU				



**ROMÂNIA**  
**MINISTERUL CULTURII ȘI PATRIMONIULUI NAȚIONAL**

DIRECȚIA PENTRU CULTURĂ ȘI PATRIMONIUL NAȚIONAL A MUNICIPIULUI BUCUREȘTI  
Str. Sf. Ștefan, nr.3, sector 2, București – tel-fax 021/323.26.11

Nr. 1199 S.M.I./29.10.2010

Catre, **Vasile Eugen**

Spre stiinta, Primaria Municipiului Bucuresti – Serviciul de Urbanism  
D.P.N. – M.C.P.N.

**AVIZ NR. 1046 / Z/ 29.10.2010**

**Extindere imobil**

**Str. Slavesti, nr. 19A, sector 1, Bucuresti**

Obiectivul: Imobil – str. Slavesti, nr. 19A  
Localitatea: Bucuresti, sector 1  
Zona protejata nr. 95 conform H.C.G.M.B. 279/2000  
Proiect: Extindere imobil  
Faza: P.U.D.  
Proiectant: arh. A.G. POPESCU  
Beneficiar: **Vasile Eugen**

Documentatia contine piese scrise: cerere de inaintare, acte de proprietate, memoriu de urbanism, certificat de urbanism, piese desenate – plan cadastral: 1/500, 1/2000, proiect faza P.U.D., studiu de impact urban si documentar fotografic.

Documentatia propune urmatoarele lucrari la imobilul existent: extinderea locuintei cu un corp P+1E in axul intrarii in limita parametrilor urbanistici specifici zonei construite protejate.

In urma analizarii documentatiei, se acorda:

**AVIZ FAVORABIL,**

Pentru documentatia prezentata.

Prezentul aviz este valabil cu 1 planșa anexa vizată spre neschimbare  
Prezentul aviz inlocuieste avizul D.C.C.P.C.N.M.B. nr. 98 / Z/ 1.02.2010

Consilier,

*[Signature]*  
Arh. Iléana KISILEWICZ

Director executiv

*[Signature]*  
Daniel Chereches





AGENȚIA REGIONALĂ PENTRU PROTECȚIA MEDIULUI BUCUREȘTI

Nr. 11660/53/18.07.2011

**DECIZIA**  
**ETAPEI DE INCADRARE**  
**a PLANULUI URBANISTIC DE DETALIU – Extindere locuința P+1E,**  
**str. Slavesti, nr. 19A, sector 1, București**

Ca urmare a notificării adresate de VASILE EUGEN cu domiciliul în București, sector 1, str. Slavesti, nr. 19A, înregistrată la A.R.P.M. București cu nr. 11660/53/14.06.2011,

în urma analizării documentelor transmise și a verificării,

în urma parcurgerii etapei de încadrare,

în baza H.G.R. nr. 1635/2009 privind organizarea și funcționarea Ministerului Mediului și Pădurilor, a Hotărârii Guvernului nr. 918/2010 privind reorganizarea și funcționarea Agenției Naționale pentru Protecția Mediului și a O.U.G. nr. 195/2005 privind protecția mediului, aprobată și modificată prin Legea nr. 265/2006, modificată și completată de O.U.G. nr. 114/2007 și O.U.G. nr. 164/2008, în conformitate cu H.G.R. nr. 1076/2004 (art. 130) Planul Urbanistic de Detaliu - Extindere locuința P+1E, str. Slavesti, nr. 19A, sector 1, București, nu necesită evaluare de mediu, urmând să fie supus procedurii de adoptare fără aviz de mediu.

Planul Urbanistic de Detaliu prevede soluționarea și reglementarea din punct de vedere urbanistic a unui areal în suprafața totală de 156 mp, proprietate privată a statului (conform Avizului de Urbanism nr. 05/31.05.2011, emis de Direcția Urbanism - Primăria Municipiului București).

Obiectivul lucrării îl constituie extinderea imobilului existent având funcțiunea de locuință individuală, regim de înălțime P+1E.

Obiectivul propus de prezentul P.U.D. se va realiza cu respectarea tuturor condițiilor impuse prin avizele tehnice de specialitate emise de instituțiile competente, conform legii.

Se va amenaja și întreține, o suprafață de spații verzi în procent de cea. 28% din suprafața totală a terenului generator




Se vor respecta prevederile P.U.G. referitoare la utilizari interzise.

Motivele care au stat la baza luarii deciziei sunt urmatoarele:

- planul urbanistic de detaliu analizat nu are efecte semnificative asupra mediului;
- opiniile exprimate, pe baza criteriilor relevante prevazute in anexa nr.1 la H.G. nr. 1076/2004, de membrii Comitetului Special Constituit in cadrul sedintei din data de 07.07.2011;
- lipsa comentariilor din partea publicului ca urmare a celor 3 anunturi publice privind initierea procesului de elaborare a P.U.D.-ului.


Elaboratorul si beneficiarul documentatiei de urbanism raspund pentru exactitatea si veridicitatea datelor si inscrisurilor cuprinse in documentatia de urbanism ce a stat la baza emiterii prezentei.

DIRECTOR EXECUTIV,  
Chim. Simona Mihaela Saceanu



SEF SERVICIU REGLEMENTARI,  
Ing. Roxana Costache

INTOCMIT,  
Jr. Veronica Grigore



# PRIMĂRIA MUNICIPIULUI BUCUREȘTI

Direcția Generală Dezvoltare Urbană

Direcția Urbanism

Nr. 1008618/4958/30.06.2011

## AVIZ DE PRECOORDONARE REȚELE

D-NUL VASILE EUGEN, reprezentat de d-nul arh. Popescu Radu, cu domiciliul/sediul în București ,str. Slavesti nr. 19A , prezintă spre avizare documentația de preordonare a P.U.D. – ului „STR. SLAVEȘTI NR. 19A, SECTOR 1, BUCUREȘTI”.

În conformitate cu Dispoziția Primarului General nr. 782/2009, ținând cont ca amplasamentul propus se află în zonă bine structurată, se avizează favorabil din punct de vedere al rețelilor edilitare documentația de urbanism menționată mai sus, cu condițiile:

- se vor respecta memoriul și planul de reglementări din documentație.

Se anexează planul de reglementări.

Documentația de urbanism își urmează procedura de avizare și aprobare conform legislației în vigoare.

ARHITECT ȘEF AL  
MUNICIPIULUI BUCUREȘTI

Arh. GHEORGHE PĂTRASCU



EXPERT,

ing. ANDREI ZAHARESCU

FPS-2.3.2.6-01/2





PRIMĂRIA MUNICIPIULUI BUCUREȘTI  
Direcția Generală Infrastructură și Servicii Publice  
Direcția Transporturi, Drumuri și Sistemizarea Circulației

Nr. 16434 / 15.11.2010  
Nov1122


955044

Către


VASILE EUGEN


În ședința Comisiei Tehnice de Circulație din data de 11.11.2010 s-a avizat, din punct de vedere tehnic al circulației rutiere și pietonale, documentația privind „P.U.D. și P.A.C. realizare extindere imobil cu funcțiunea de locuință, în regim de înălțime P+1E, situat pe str. Slăvești nr.19A, sector 1”, conform certificatului de urbanism și planurilor anexat, cu asigurarea parcării în incintă și cu condiția realizării accesului auto la imobil cu bordură coborâtă, după obținerea avizului de la administratorul străzii.

DIRECTOR DE EXECUTIV ADJUNCT



ALEXANDRU DOBRE





# PRIMĂRIA MUNICIPIULUI BUCUREȘTI

Secretar General

Direcția Asistență Tehnică și Juridică

Serviciul Transparență decizională

PRIMĂRIA MUNICIPIULUI BUCUREȘTI  
DIRECȚIA ASISTENȚĂ TEHNICĂ ȘI JURIDICĂ

## ANUNȚ

Nr. 3230  
20. 11. LUNA 01 ZIUA 25

În conformitate cu prevederile Legii nr. 52/2003 privind transparența decizională în administrația publică, cu completările ulterioare se aduce la cunoștință publică următoarele proiecte de acte normative:

1. „privind aprobarea Planului Urbanistic de Detaliu – PUD – STR. SLĂVEȘTI NR. 19A, SECTOR 1”;
2. „privind aprobarea Planului Urbanistic de Detaliu – PUD STR. BUCIUMENI NR. 7, SECTOR 1 „”;
3. „privind aprobarea Planului Urbanistic Zonal – PUZ – STR. PUCHENI NR. 109 – 137, LOT 29, SECTOR 5;
4. „privind aprobarea Planului Urbanistic Zonal PUZ – STR. 11 IUNIE NR. 51, SECTOR 4”;
5. „privind aprobarea Planului Urbanistic Zonal PUZ – STR. CONSTANTIN BOSIANU NR. 28, SECTOR 4”;
6. „privind aprobarea Planului Urbanistic Zonal PUZ – STR. CĂPITANUL CONSTANTIN NR. 11, SECTOR 1”;
7. „privind aprobarea Planului Urbanistic Zonal PUZ – STR. GRIGORE CERCHEZ NR. 12, SECTOR 1”.

Proiectele de acte normative, mai sus amintite, cu documentația de bază pot fi consultate:

- pe site-ul P.M.B. – [www.pmb.ro](http://www.pmb.ro);
- la sediul PMB, str. Splaiul Independenței nr. 291-293, sector 6.

Proiectele de acte normative se pot obține, în copie, pe bază de cerere depusă la Centrul de Informare din Bdul. Regina Elisabeta nr. 42, sector 5, București.

În conformitate cu prevederile art. 6, alin. 4 din Legea 52/2003 până la data de **08.09.2011** se pot trimite în scris, propuneri, sugestii, opinii cu valoare de recomandare privind proiectele de acte normative supuse dezbaterii publice.

Propunerile, sugestiile, opiniile privind proiectul de act normativ se vor transmite:

- prin site-ul [www.pmb.ro](http://www.pmb.ro);
- prin poștă pe adresa P.M.B. – str. Splaiul Independenței nr. 291-293, sector 6 – Direcția Asistență Tehnică și Juridică;
- Centrul de Informare din Bdul.Regina Elisabeta nr. 42, sector 5;

Materialele transmise vor purta mențiunea:

**„Recomandare la proiect de act normativ”**

DIRECTOR EXECUTIV  
GEORGIANA ZAMFIR

Șef serviciu,  
Gabi Florea

Întocmit, Cons. juridic Gladiola Țicleanu

