

PUNCTUL NR. 17



Consiliul General al Municipiului București

HOTĂRÂRE

privind atribuirea de denumiri pentru străzile situate în Zona C din Cartierul Constantin Brâncuși, sector 6

Având în vedere Expunerea de motive a Primarului General al Municipiului București și Raportul de specialitate al Direcției Patrimoniu,

Văzând raportul Comisiei patrimoniu și avizul Comisiei juridice și de disciplină din cadrul Consiliului General al Municipiului București,

Luând în considerare avizul nr. 2/15.10.2013 al Comisiei de Atribuire de Denumiri a Municipiului București din cadrul Instituției Prefectului Municipiului București,

În conformitate cu prevederile:

- art.2, lit.d, din Ordonanța Guvernului României nr.63/2002 privind atribuirea sau schimbarea de denumiri cu modificările și completările ulterioare;

- Ordinului Ministrului Internelor și Reformei Administrative nr.564/2008 privind aprobarea Regulamentului de funcționare a comisiei de atribuire de denumiri județene, respectiv a municipiului București;

- Hotărârii CGMB nr.31/2003 privind aprobarea Regulamentului privind atribuirea sau schimbarea de denumiri și atribuirea numerelor poștale de imobile în municipiul București;

În temeiul prevederilor art.36, alin.(2) lit.c), alin. (5) lit.d) și art.45 alin. (1) din Legea nr.215/23.04.2001 privind administrația publică locală, republicată, cu modificările și completările ulterioare.

CONSILIUL GENERAL AL MUNICIPIULUI BUCUREȘTI

HOTĂRĂȘTE:

Art. 1. (1) Se atribuie străzilor situate în Zona C din cartierul Constantin Brâncuși, sector 6, București, următoarele denumiri:

- ALEEA CUMINȚENIA PĂMÂNTULUI (operă a sculptorului Constantin Brâncuși), pentru artera de circulație care începe din drumul Valea Doftanei;

- ALEEA PASĂREA ÎN VĂZDUH (operă a sculptorului Constantin Brâncuși), pentru artera de circulație strada care începe din drumul Valea Doftanei și se termină în alea Cumințenia Pământului;

- ALEEA PUPĂZA CU MOȚ (operă a sculptorului Constantin Brâncuși) pentru artera de circulație care începe din alea Pasărea în Văzduh și se termină în alea Cumințenia Pământului.

(2) Străzile menționate la alin. (1) se identifică potrivit planului de situație anexat care face parte integrantă din prezenta hotărâre.

Art. 2. Prezenta hotărâre va fi comunicată următoarelor instituții: Direcția Generală de Evidență a Persoanelor a Municipiului București, Primăriei Sector 6, Administrația Domeniului Public Sector 6, Compania Națională Poșta Română SA, Oficiul Național al Registrului Comerțului, Oficiul de Cadastru și Publicitate Imobiliară al Municipiului București.

Art. 3. Direcțiile din cadrul aparatului de specialitate al Primarului General al Municipiului București vor aduce la îndeplinire prevederile prezentei hotărâri.

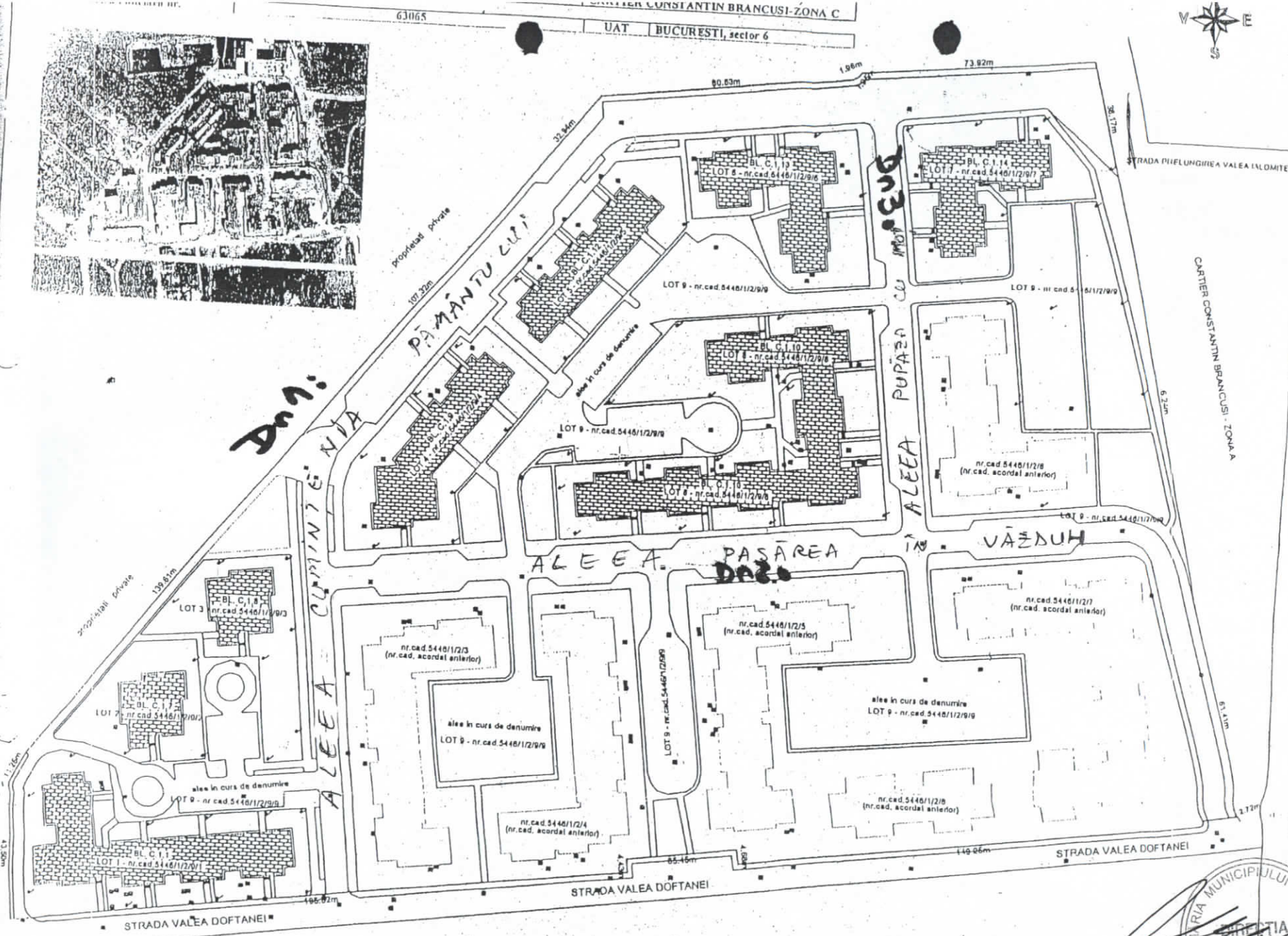
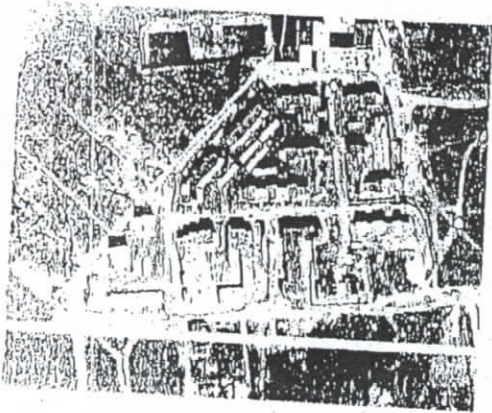
Această hotărâre a fost adoptată în ședința _____ a Consiliului General al Municipiului București din data de _____

PREȘEDINTE DE ȘEDINȚĂ

SECRETAR GENERAL
AL MUNICIPIULUI BUCUREȘTI

Tudor Toma

București,
Nr. _____

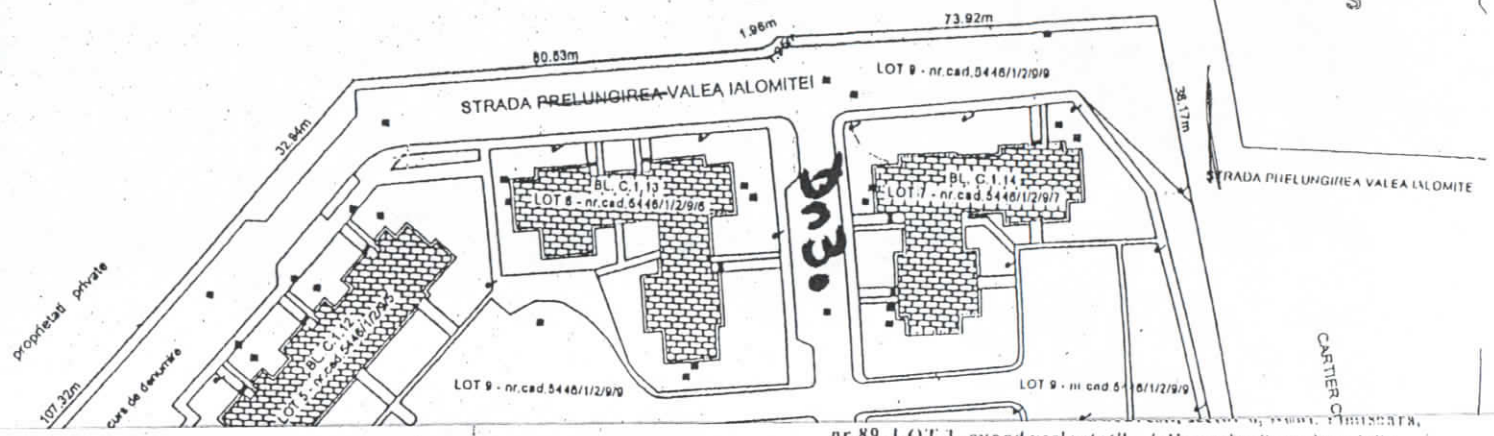


Tabel de miscare parcelara pentru dezlipire imobil

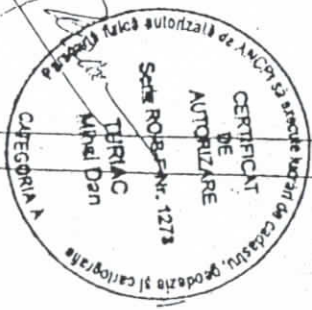
Plan de amplasament si delimitare a imobilului
cu propunerea de dezmembre pe loturi (9 loturi)
Scara 1:1000

Anexa 16

Nr. cadastral 54-6(1/2/9)	Suprafata masurata (mp) 64579	Adresa imobilului B-dul. Timisoara, nr.89 (LOT 1 - LOT 9) CARTIER CONSTANTIN BRANCUSI-ZONA C
Cartea Funciara nr. 63065	UAT BUCURESTI, sector 6	



5446/1/2/9/4	1117	Cc	nr.89, LOT 3, avand vecinatatile si dimensiunile pe laturi din Anexa 16
5446/1/2/9/5	984	Cc	Teren intravilan, situat in Bucuresti, sector 6, Bdul. Timisoara, nr.89, LOT 4, avand vecinatatile si dimensiunile pe laturi din Anexa 16
5446/1/2/9/6	1090	Cc	Teren intravilan, situat in Bucuresti, sector 6, Bdul. Timisoara, nr.89, LOT 5, avand vecinatatile si dimensiunile pe laturi din Anexa 16
5446/1/2/9/7	1006	Cc	Teren intravilan, situat in Bucuresti, sector 6, Bdul. Timisoara, nr.89, LOT 6, avand vecinatatile si dimensiunile pe laturi din Anexa 16
5446/1/2/9/8	2739	Cc	Teren intravilan, situat in Bucuresti, sector 6, Bdul. Timisoara, nr.89, LOT 7, avand vecinatatile si dimensiunile pe laturi din Anexa 16
5446/1/2/9/9	55033	Cc	Teren intravilan, situat in Bucuresti, sector 6, Bdul. Timisoara, nr.89, LOT 8, avand vecinatatile si dimensiunile pe laturi din Anexa 16
TOTAL	64553	Cc	64553 Teren intravilan, situat in Bucuresti, sector 6, Bdul. Timisoara, nr.89, LOT 9, reprezentand caile de acces, trotuarele si spatiile verzi, avand vecinatatile si dimensiunile pe laturi din Anexa 16



Oficiul de Cadastru si Publicitate Imobiliara
BUCURESTI
PAUSAN ELENA
Inspector de cadastru

464807
3.11.2011





PRIMĂRIA MUNICIPIULUI BUCUREȘTI

Primar General

EXPUNERE DE MOTIVE

Potrivit Ordonanței Guvernului României nr.63/29.08.2002 privind atribuirea sau schimbarea de denumiri, cu modificările aduse prin Legea nr.48/2003, Legea nr.76/2007, Legea nr.279/2007, atribuirea sau schimbarea de denumiri se face de către Consiliul General al Municipiului București, prin hotărâre, pentru parcuri, piețe, oboare, cartiere, străzi, stații ale mijloacelor de transport în comun, precum și pentru obiective și instituții de interes local aflate în subordinea lor.

Având în vedere prevederile Regulamentului privind atribuirea sau schimbarea de denumiri și atribuirea numerelor poștale de imobile în municipiul București, aprobat prin Hotărârea Consiliului General al Municipiului București nr.31/2003 precum și Raportul de specialitate al Direcției Patrimoniu – Serviciul Cadastru,

Propun spre dezbatere Consiliului General al Municipiului București, proiectul de hotărâre privind atribuirea de denumiri pentru străzile situate în Zona C din Cartierul Constantin Brâncuși, sector 6, respectiv: alea Cumințenia Pământului, alea Pasărea în Văzduh și alea Pupăza cu Moț.

PRIMAR GENERAL,

Prof. Dr. Sorin Mircea OPRESCU





PRIMĂRIA MUNICIPIULUI BUCUREȘTI

Direcția Patrimoniu
Serviciul Cadastru

Nr. 10034 / Data 28.06.2013

RAPORT DE SPECIALITATE privind atribuirea de denumiri pentru străzile situate în Zona C din Cartierul Constantin Brâncuși, sector 6

Urmare cererilor Direcției de Administrare a Fondului Locativ Sector 6 înregistrate la Primăria Municipiului București sub nr.1043942/2011, 1114995/2012 și la Direcția Patrimoniu sub nr.2001/2013, 16043/2012 prin care solicită atribuirea de numere poștale pentru blocurile aflate în zona C din Cartierul Constantin Brâncuși,

Conform Hotărârii Guvernului României nr.1263/18.10.2005 privind transmiterea unor terenuri din proprietatea privată a statului și din administrarea Agenției Naționale pentru Locuințe în proprietatea publică sau, după caz, în proprietatea privată a municipiului București și în administrarea Consiliului Local al Sectorului 6 București și Hotărârii Consiliului General al Municipiului București nr.93/13.04.2006 privind transmiterea terenului în suprafață de 9080 mp situat în Municipiul București, ansamblul de locuințe Constantin Brâncuși, sector 6, din domeniul public în domeniul privat al municipiului București și administrarea Consiliului Local al Sectorului 6,

Având în vedere Actul de dezlipire autentificat sub nr.1952/21.09.2012 de notarul public Mirela Popescu, respectiv lotul 9, individualizat prin numărul cadastral 5446/1/2/9/9, intabulat în cartea funciară nr.219971 conform Încheierii nr.4024/08.02.2013 a Oficiului de Cadastru și Publicitate Imobiliară Sector 2,

Propunem atribuirea denumirii pentru străzile prevăzute pentru zona C din Cartierul Brâncuși – Drumul Taberei, sector 6, astfel:

- ALEEA CUMINȚENIA PĂMÂNTULUI pentru strada care începe din drumul Valea Doftanei,
- ALEEA PASĂREA ÎN VĂZDUH pentru strada care începe din drumul Valea Doftanei și se termină în aleea Cumințenia Pământului;
- ALEEA PUPĂZA CU MOȚ pentru strada care începe din aleea Pasărea în Văzduh și se termină în aleea Cumințenia Pământului.

Propunerea s-a făcut având în vedere următoarele:

- prevederile Regulamentului privind atribuirea sau schimbarea de denumiri și atribuirea numerelor poștale de imobile în municipiul București, aprobat cu Hotărârea Consiliului General al Municipiului București nr.31/2003,
- prevederile Regulamentului de organizare și funcționare al Primăriei Municipiului București, aprobat prin HCGMB nr.174/2010, conform căruia Serviciul Cadastru din cadrul Direcției Patrimoniu "întocmește documentația și raportul de specialitate pentru atribuirea sau schimbarea denumirilor unor străzi" ,

1/2



- prevederile Ordonanței Guvernului României nr.63/29.08.2002 privind atribuirea sau schimbarea de denumiri cu modificările aduse prin Legea nr.48/2003, Legea nr.76/2007, Legea 279/2007, conform căreia, atribuirea sau schimbarea de denumiri se face de către Consiliul General al Municipiului București, prin hotărâre, pentru parcuri, piețe, oboare, cartiere, străzi, stații ale mijloacelor de transport în comun, precum și pentru obiective și instituții de interes local aflate în subordinea lor

Străzile sus menționate se identifică potrivit planului de situație anexat.

Director executiv

ing. Maria



PETRASCU

Șef serviciu,

ing. Dragoș RENAUD

Întocmit,
Expert superior

ing. Cristina IONESCU

Data: 07.04.2013 / 2 ex



G U V E R N U L R O M Ȃ N I E I
I N S T I T U Ț I A P R E F E C T U L U I M U N I C I P I U L U I B U C U R E Ț I

S U B P R E F E C T U L

16038/SP/16...10.2013

CONSILIUL GENERAL AL MUNICIPIULUI BUCUREȘTI

Domnului Cristian Marian OLTEANU – președinte de ședință al CGMB

va Anca
16.10.2013
[Signature]

PRIMĂRIA MUNICIPIULUI BUCUREȘTI	
DIRECȚIA ASISTENȚĂ TEHNICĂ ȘI JURIDICĂ	
Nr.	3666
20.13. LUNA	10. ZIUA 16.....

Domnule președinte,

Având în vedere adresa dumneavoastră nr. 3462/27.09.2013, înregistrată la Instituția Prefectului Municipiului sub nr.16038/01.10.2013, vă înaintăm, în original, Avizul nr. 2/15.10.2013 al Comisiei de atribuire de denumiri a municipiului București prin care a fost avizată favorabil atribuirea de denumiri pentru străzile situate în Zona C din Cartierul Brâncuși, sector 6.

Comisia propune următoarele:

- ⇒ după fiecare denumire de *arteră de circulație* să fie trecută semnificația acesteia, respectiv „(operă a sculptorului Constantin Brâncuși)”;
- ⇒ înlocuirea din art. 1 al proiectului de hotărâre a denumirii de „stradă” cu „arteră de circulație”.

SUBPREFECT,

VASILE LIVIU ANDREI



COMISIA DE ATRIBUIRE DE DENUMIRI A MUNICIPIULUI BUCUREȘTI

AVIZ

Nr. 2/15.10.2013

În temeiul art. 3 alin. (7) din Ordonanța Guvernului nr. 63/2002 privind atribuirea sau schimbarea de denumiri, aprobată cu modificări și completări prin Legea nr. 48/2003, cu modificările și completările ulterioare, și al Regulamentului de funcționare a Comisiei de atribuire de denumiri județene, respectiv a municipiului București, aprobat prin Ordinul ministrului internelor și reformei administrative nr. 564/2008,

Comisia de atribuire de denumiri a municipiului București

AVIZEAZĂ

Favorabil / Nefavorabil proiectul de hotărâre al

CONSILIULUI GENERAL AL MUNICIPIULUI BUCUREȘTI

având ca obiect ~~atribuirea / schimbarea~~ denumirii „*străzilor situate în Zona C din Cartierul Brâncuși*”, sector 6:

- *Aleea Cumințenia Pământului (operă a sculptorului Constantin Brâncuși), pentru artera de circulație care începe din drumul Valea Doftanei;*
- *Aleea Pasărea în Văzduh (operă a sculptorului Constantin Brâncuși), pentru artera de circulație care începe din drumul Valea Doftanei și se termină în aleea Cumințenia Pământului;*
- *Aleea Pupăza cu Moț (operă a sculptorului Constantin Brâncuși), pentru artera de circulație care începe din aleea Pasărea în Văzduh și se termină în aleea Cumințenia Pământului.*

~~Obiecțiuni/~~ *Propuneri:* la fiecare denumire de arteră de circulație se va trece semnificația acesteia, respectiv (*operă a sculptorului Constantin Brâncuși*)

Data eliberării: 15.10.2013

Președintele Comisiei de atribuire de denumiri a municipiului București,

CEZARA MUCENIC





Consiliul General al Municipiului București

Nr. 3462 / 27.09.2013

CERERE DE AVIZARE

Consiliul General al Municipiului București, cu sediul în București, Splaiul Independenței nr. 291-293, sectorul 6, telefon/fax 3055500 int. 1303, reprezentat prin domnul Olteanu Cristian Marian – președinte de ședință a CGMB, solicită Comisiei de atribuire de denumiri a municipiului București emiterea unui aviz pentru atribuirea/schimbarea de denumire, pentru proiectul de hotărâre privind atribuirea de denumiri pentru străzile situate în Zona C din Cartierul Constantin Brâncuși, sector 6.

Se anexează la prezenta cerere de avizare dosarul aferent, întocmit în conformitate cu prevederile Regulamentului de funcționare a Comisiei de denumiri a municipiului București, aprobat prin Ordinul Ministrului Internelor și Reformei Administrative nr. 564/2008.

Data:

26.09.2013

PREȘEDINTE DE ȘEDINȚĂ A CGMB

Olteanu Cristian Marian

