

PCT. 28



## Consiliul General al Municipiului București

### HOTĂRÂRE

Nr.: \_\_\_ din \_\_\_\_\_

privind declanșarea procedurilor de expropriere pentru imobilele proprietate privată situate pe amplasamentul lucrării de utilitate publică „Penetrație Splaiul Independenței – Ciurel – Autostrada București-Pitești” între strada G-ral Petre Popovăț și strada Amilcar C. Săndulescu - Etapa I

Având în vedere expunerea de motive a Primarului General al Municipiului București și raportul de specialitate al Direcției Generale Infrastructură și Servicii Publice – Direcția Transporturi, Drumuri, Sistemizarea Circulației,

Văzând raportul Comisiei economice, buget, finanțe, raportul Comisiei patrimoniu și avizul Comisiei juridice și de disciplină din cadrul Consiliului General al Municipiului București,

În conformitate cu prevederile:

- Art. 5 alin. 1 din Legea 255/2010 privind exproprierea pentru cauză de utilitate publică, necesară realizării unor obiective de interes național, județean și local, cu modificările și completările ulterioare
- Art. 4 alin. 1, 2, 5 și 7 din Normele metodologice de aplicare a legii nr. 255/2010 privind exproprierea pentru cauză de utilitate publică, necesară realizării unor obiective de interes național, județean și local aprobate prin Hotărârea de Guvern nr. 53/2011,
- Hotărârii C.G.M.B. nr. 25/2006 privind aprobarea documentației tehnico-economice a obiectivului de investiții „Modernizarea unor artere de penetrație, strângerii, supralargiri și pasaje rutiere și pietonale”, modificată prin Hotărârea C.G.M.B. nr. 123/2007

În temeiul art. 36 alin. (9) și art. 45 alin. (3) din Legea nr. 215/2001 privind administrația publică locală, republicată, cu modificările și completările ulterioare:

### CONSILIUL GENERAL AL MUNICIPIULUI BUCUREȘTI HOTĂRĂȘTE:

**Art. I.** Se aprobă amplasamentul lucrării de utilitate publică „Penetrație Splaiul Independenței – Ciurel – Autostrada București-Pitești” între strada G-ral Petre Popovăț și strada Amilcar C. Săndulescu - Etapa I, potrivit planului de situație prevăzut în anexa 1 la prezenta hotărâre.

**Art. II.** Se aprobă declanșarea procedurilor de expropriere a imobilelor proprietate privată situate pe amplasamentul lucrării de utilitate publică „Penetrație Splaiul Independenței – Ciurel – Autostrada București-Pitești” între strada G-ral Petre Popovăț și strada Amilcar C. Săndulescu - Etapa



I, prevăzut la art. 1, expropriator fiind Municipiul București.

**Art. III.** Se aprobă lista imobilelor afectate de coridorul de expropriere, lista proprietarilor și a altor titulari de drepturi reale, identificați conform evidențelor Agenției Naționale de Cadastru și Publicitate Imobiliară, ale Primăriei Municipiului București și ale Primăriei Sectorului 6, suprafețe care urmează a fi expropriate și valoarea individuală a despăgubirilor, stabilită conform raportului de evaluare întocmit, prevăzute în anexa nr. 2 la prezenta hotărâre.

**Art. IV.** Se aprobă ca justă despăgubire pentru imobilele proprietate privată situate pe amplasamentul lucrării de utilitate publică „Penetrație Splaiul Independenței – Ciurel – Autostrada București-Pitești” între strada G-ral Petre Popovăț și strada Amilcar C. Săndulescu - Etapa I, suma globală estimată a despăgubirilor ce va fi alocată din bugetul propriu al Municipiului București, compusă din valorile individuale aferente despăgubirilor estimate, în valoare de 23.141.761 lei, conform raportului de evaluare parte a anexei nr. 2 la prezenta hotărâre realizat prin raportare la expertizele întocmite și actualizate pentru anul 2014 de Camera Notarilor Publici.

**Art. V.** Sumele prevăzute la art. IV al prezentei hotărâri se virează în termen de 240 zile de la data intrării în vigoare a prezentei hotărâri într-un cont bancar deschis pe numele expropriatorului la dispoziția proprietarilor de imobile pentru lucrarea de utilitate publică „Penetrație Splaiul Independenței – Ciurel – Autostrada București-Pitești” între strada G-ral Petre Popovăț și strada Amilcar C. Săndulescu - Etapa I în vederea efectuării despăgubirilor în cadrul procedurilor de expropriere, în condițiile legii.

**Art. VI.** Regularizarea documentațiilor cadastrale se va efectua de către expropriator pe baza proiectului tehnic și a detaliilor de execuție, fără a afecta dispozițiile prezentei hotărâri, cu respectarea reglementărilor în vigoare.

**Art. VII.** Anexele 1 și 2 fac parte integrantă din prezenta hotărâre.

**Art. VIII.** Hotărârea C.G.M.B. nr. 266/2006 se abrogă.

**Art. IX.** Direcțiile din cadrul aparatului de specialitate al Primarului General al Municipiului București vor aduce la îndeplinire prevederile prezentei hotărâri, iar Primarul General al Municipiului București va emite dispozițiile necesare realizării procedurilor de expropriere.

Această hotărâre a fost adoptată în ședința ..... a Consiliului General al Municipiului București, din data de .....

PREȘEDINTE DE ȘEDINȚĂ

SECRETAR GENERAL  
AL MUNICIPIULUI BUCUREȘTI

## Anexa 1

laiul Independentei - Ciurel - Autostrada Bucuresti-Pitesti "

Legenda:


Limita culoarului de expropriere



Limita proprietate



Suprafete propuse pentru expropriere



Suprafete proprietatea Statului Roman





Nr. Crt.

12

Constructie

C



**S.C. GEO TOPO S.R.L.**  
Bucuresti - Str. Sold. Savu Marin, nr. 4, Sector 2  
Tel. +40 21 255 39 49, e-mail : scgeotopo@yahoo.com  
Fax. +40 21 255 39 49 web : www.geotopo.ro

**Primaria Municipiului  
Bucuresti**

Plansa  
Nr. 1/1

Intin CIOBANU

Intin CIOBANU

Intin VASILE

Scara  
1 : 1000

PLAN TOPOGRAFIC  
avand ca scop:  
Proiectul de utilitate publica:  
" Penetratie Splaiul Independentei - Ciurel -  
Autostrada Bucuresti-Pitesti "

un. Bucuresti, Sectorul 6

Data  
27.05.2014

**Tabel cu situatia imobilelor afectate de expropriere pentru executarea lucrarilor de utilitate publica - „PENETRATIE SPLAIUL INDEPENDENTEI - CIUREL - AUTOSTRADA BUCURESTI - PITESTI” intre str. G-ral Petre Popovat si str. Amilcar C. Sandulescu**

Nr. Crt.	Nume Proprietar	Adresa	Nr.Cad.	Suprafata TEREN propusa pentru exproprierea (mp)	Nr. constructii	Suprafata Construita [mp]	Suprafata Construita Desfasurata [mp]	Valoare teren [Lei]	Valoare constructii [Lei]	Valoare totala teren + constructii [Euro]	Valoare totala teren + constructii [Lei]
1	SC GLOBAL PROPERTY INVEST TEAM SRL	Splaiul Independentei	201505	1811	0	0	0	2.861.322 lei	-	651.960 €	2.861.322 lei
2	SC GLOBAL PROPERTY INVEST TEAM SRL	Splaiul Independentei	201506	614	0	0	0	970.100 lei	-	221.040 €	970.100 lei
3	SC SEMA BUSINESS THREE SRL	Str. Pietra Craiului nr. 40-42	209043	19	0	0	0	30.019 lei	-	6.840 €	30.019 lei
4	GRECU LUCIAN VIOREL	Splaiul Independentei nr. 332B	218237	63	0	0	0	99.538 lei	-	22.680 €	99.538 lei
5	SC SEMA BUSINESS THREE SRL	Splaiul Independentei 319	200241	183	0	0	0	289.134 lei	-	65.880 €	289.134 lei
6	SC SEMA BUSINESS ONE SRL	Splaiul Independentei nr. 319	200239	180	0	0	0	252.795 lei	-	57.800 €	252.795 lei
7	SC SEMA BUSINESS ONE SRL	Splaiul Independentei nr. 319	217933	123	0	0	0	194.336 lei	-	44.280 €	194.336 lei
8	SC SEMA BUSINESS ONE SRL	Splaiul Independentei nr.319	224134	45	0	0	0	71.099 lei	-	16.200 €	71.099 lei
9	SC SEMA BUSINESS ONE SRL	Splaiul Independentei nr.319	200166	18	0	0	0	26.439 lei	-	6.480 €	26.439 lei
10	SC SEMA BUSINESS ONE SRL	Splaiul Independentei nr.319	224135	62	0	0	0	97.958 lei	-	22.320 €	97.958 lei
11	SC SEMA BUSINESS ONE SRL	Splaiul Independentei nr. 319	200197	24	0	0	0	37.919 lei	-	8.840 €	37.919 lei
12	SC LUKOIL ROMANIA SRL	Sos. Virtutii nr.81-83	208004	1203	0	0	0	1.921.820 lei	-	437.892 €	1.921.820 lei
13	ANGHEL PETRE	Sos. Virtutii nr.81B	208420	800	0	0	0	1.278.019 lei	-	291.200 €	1.278.019 lei
14	SC BUSINESS DEVELOPMENT TEAM SRL	Sos. Virtutii nr.45	201199	143	0	0	0	226.446 lei	-	52.052 €	226.446 lei
15	SC BUSINESS DEVELOPMENT TEAM SRL	Sos. Virtutii nr.43	215758	300	0	0	0	479.257 lei	-	109.200 €	479.257 lei
16	SC BUSINESS DEVELOPMENT TEAM SRL	Sos. Virtutii nr.41	215757	125	0	0	0	199.890 lei	-	45.500 €	199.890 lei
17	SC BUSINESS DEVELOPMENT TEAM SRL	Sos. Virtutii nr.37	201198	45	0	0	0	71.889 lei	-	16.380 €	71.889 lei
18	SC AZADY MANAGEMENT SRL	Sos. Virtutii nr.70	207596	593	0	0	0	947.331 lei	-	215.852 €	947.331 lei
19	STONE PETRE	Sos. Virtutii nr.27B	218804	364	0	0	0	581.498 lei	-	132.496 €	581.498 lei
20	SC BUSINESS DEVELOPMENT TEAM SRL	Sos. Virtutii nr.49 (fost nr. 57C)	215890	245	0	0	0	391.393 lei	-	89.180 €	391.393 lei
21	SC BUSINESS DEVELOPMENT TEAM SRL	Str. Dambovitel nr.10B	202613	304	0	0	0	480.297 lei	-	104.880 €	480.297 lei
22	SC BUSINESS DEVELOPMENT TEAM SRL	Str. Dambovitel nr.10B	201209	355	0	0	0	537.518 lei	-	122.475 €	537.518 lei
23	SC BUSINESS DEVELOPMENT TEAM SRL	Str. Dambovitel nr.10B	209539	2113	0	0	0	3.199.389 lei	-	728.985 €	3.199.389 lei
24	SC ONO DEVELOPMENT SRL	Str. Amilcar C. Sandulescu nr.8	208047	2578	0	0	0	3.903.443 lei	-	889.410 €	3.903.443 lei
25	SC ONO DEVELOPMENT SRL	Str. Amilcar C. Sandulescu nr.8	208048	739	0	0	0	1.118.947 lei	-	254.955 €	1.118.947 lei
26	Deaconescu Ion	Sos. Virtutii nr.63, Lot S5	0	1174	0	0	0	1.875.492 lei	-	427.336 €	1.875.492 lei
27	Deaconescu	Sos. Virtutii nr.63, Lot S5	0	50	0	0	0	79.876 lei	-	18.200 €	79.876 lei
28	Deaconescu Ion	Sos. Virtutii nr.63, Lot S5	0	356	0	0	0	568.718 lei	-	129.584 €	568.718 lei
29	Deaconescu Ion	Sos. Virtutii nr.63, Lot S4	0	120	0	0	0	191.703 lei	-	43.680 €	191.703 lei
	SC BUSINESS DEVELOPMENT TEAM SRL	Sos. Virtutii nr.57	201197	50	0	0	0	79.876 lei	-	18.200 €	79.876 lei
	SC BUSINESS DEVELOPMENT TEAM SRL	Str. Dambovitel nr.10B	202613	16	0	0	0	24.226 lei	-	5.520 €	24.226 lei
	Deaconescu Ion	Sos. Virtutii nr.63, Lot S4	0	44	0	0	0	70.291 lei	-	16.016 €	70.291 lei
Suprafata totala TEREN propusa spre expropriere (mp)			14.839	Suprafata totala CONSTRUCTII propusa spre expropriere (mp)			0	23.141.761 lei	0 lei	5.272.913 €	23.141.761 lei

A se vedea Conditii Limitative de la pagina urmatoare:

Curs BNR Lei/Euro la data estimarii 27.06.2014


4.3688 lei




**ANEXA 2 redată mai sus este o estimare globală a valorilor imobilelor afectate de expropriere pentru executarea lucrărilor de utilitate publică - „PENETRATIE SPLAIUL  
INDEPENDENTEI - CIUREL - AUTOSTRADA BUCURESTI - PITESTI”**

**Reportul global este efectuat în condițiile limitative stricte descrise mai jos:**

1. Această evaluare globală s-a efectuat fără prezentarea actelor de proprietate, urmând ca evaluările ulterioare să se facă pentru fiecare proprietate în parte și luând cont de aspectele juridice și/sau de indicatorii urbanistici ale proprietății.
2. Deoarece evaluarea prezenta este una globală, evaluatorul precizează ca la data evaluărilor punctuale pentru fiecare proprietate, valorile pot fi altele, depinzând de caracteristicile fiecărei proprietăți în parte (acces, suprafață, deschidere, utilități, starea tehnică a fiecărei construcții, calitatea și tipul finisajelor și altele). Aceste valori pot fi diminuate cu cca. 15-40%, în funcție de caracteristicile fizice și tehnice ale fiecărei proprietăți.
3. S-a efectuat o evaluare globală a terenului, considerând terenul ca fiind intravilan, așa cum reiese din extrasele de Carte Funciara primite. Ulterior, la evaluările per/propritate, după inspecția fiecărei proprietăți, în funcție de caracteristicile fizice, amplasament, utilități, vecinătăți, s.a.m.d., se vor face estimări punctuale.
4. Nu au fost inspectate individual proprietățile. Evaluatorii și inginerii geodezi nu au avut acces la fiecare proprietate în parte, ci doar în exterior. Inspecția per proprietate se va face ulterior.
5. Dacă la inspecțiile individuale (per proprietate) se constată aspecte diferite (fizice, tehnice, juridice), atunci, valoarea justă pentru despăgubire de la acea dată va putea fi diferită de cea din această Evaluare Globală.
6. Evaluarea s-a bazat exclusiv, strict pe datele din documentele și documentațiile primite de la beneficiari ca urmare a modificărilor solicitate de PMB din luna 2014.
7. Evaluatorul se raportează la grila Notarilor Publici așa cum prevede Legea 255/2010. Astfel, valorile au fost estimate prin utilizarea expertizelor întocmite pentru camerele notarilor publici pentru anul 2014, și anume **zonările și valorile** furnizate de "GHID privind valorile orientative ale proprietăților imobiliare pentru anul 2014 în Municipiul București - TERENURI".
8. Nu s-au primit extrase de Carte Funciara pentru informare pentru pozițiile 8, 15, 26,27,28 și 29. Pozițiile 26,27,28 și 29 sunt diferite față de varianta din Mai 2014.
9. În grila Notarială 2014 nu există str. Amilcar C. Sandulescu, dar fiind în imediată vecinătate a str. Dambovitelui, a fost asimilată aceleiași zone.
10. La data de 27.06.2014 toate versiunile predate anterior își pierd valabilitatea.





# PRIMĂRIA MUNICIPIULUI BUCUREȘTI

## Cabinet Primar General

Nr...../.....

### EXPUNERE DE MOTIVE

privind începerea procedurilor de expropriere pentru imobilele proprietate privată situate pe amplasamentul lucrării de utilitate publică „Penetrație Splaiul Independenței – Ciurel – Autostrada București-Pitești” Etapa I între strada G-ral Petre Popovăț și strada Amilcar C. Săndulescu în vederea efectuării lucrărilor de interes public local

Strategia municipalității în domeniul administrării drumurilor publice vizează, în principal, acele acțiuni care să conducă la continuarea procesului de modernizare și dezvoltare a infrastructurii orașului.

Modernizarea intersecțiilor și sistematizarea circulației va completa în următorii ani o rețea de bază pentru întreaga suprafață a Municipiului București, pe arterele principale, atât pentru traficul urban cât și pentru cel interurban.

Primăria Municipiului București, în cadrul politicii și strategiei de dezvoltare a transportului urban în Capitală, are printre priorități decongestionarea arterelor importante de circulație.

În prezent, Primăria Municipiului București desfășoară lucrări pentru reabilitarea infrastructurii, precum și o serie de proiecte necesare asigurării unor condiții mai bune de circulație prin deschiderea sau lărgirea unor artere de circulație. În acest sens, este necesară continuarea dezvoltării sistemului rutier existent prin realizarea unei conexiuni mai bune între zona de centru a orașului și zona de nord, inclusiv prin edificarea unei noi legături cu Autostrada A1. În momentul de față, Primăria Municipiului București are printre priorități redistribuirea fluxurilor de circulație din zonă și reducerea distanței și a timpilor de circulație pe zona de nord prin fluidizarea traficului rutier. Astfel, traseul propus completează în interiorul municipiului legătura auto cu ieșirea spre Autostrada A1 și elimină circulația de tranzit din zona de locuit.

Splaiul Independenței nr. 291-293, cod poștal 060042, București, România

Tel:021.305.55.00/int.1252 sau 1251

<http://www.pmb.ro>



Indicatorii tehnico-economici ai investiției au fost aprobați prin Hotărârea Consiliului General al Municipiului București nr. 25/2006 privind aprobarea documentației tehnico-economice a obiectivului de investiții „Modernizarea unor artere de penetrație, strapungeri, supralargiri și pasaje rutiere și pietonale”, modificată prin Hotărârea C.G.M.B. nr. 123/2007

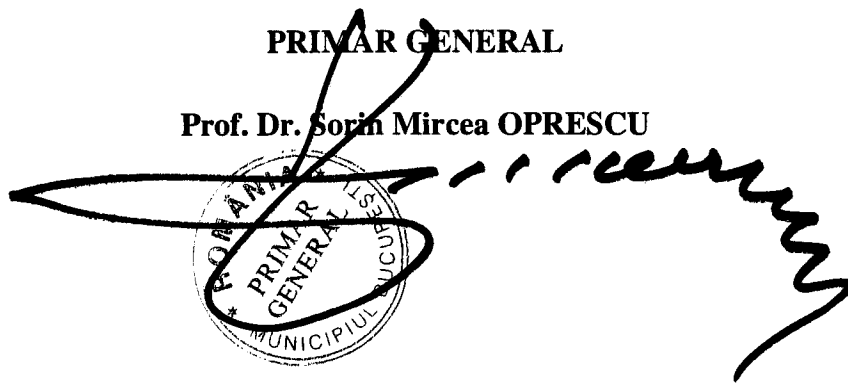
Pentru executarea lucrării este necesară exproprierea suprafeței de 14.839 mp teren aflat în prezent în proprietate privată, așa cum reiese din raportul de evaluare globală pentru lucrările de utilitate publică „Penetrație Splaiul Independenței – Ciurel – Autostrada București-Pitești” pentru proprietăți imobiliare terenuri intravilane și construcții, situate pe teritoriul administrativ al Sectorului 6, Municipiul București.

Sumele individuale necesare plății despăgubirilor în vederea realizării exproprierii potrivit acestui amplasament sunt stabilite prin Raportul preliminar de evaluare la suma totală de 23.141.761 lei.


Ținând seama de Raportul de Specialitate al Direcției Transporturi, Drumuri și Sistemizarea Circulației supun dezbaterii Consiliului General al Municipiului București proiectul de hotărâre privind declanșarea procedurilor de expropriere pentru imobilele proprietate privată situate pe amplasamentul lucrării de utilitate publică „Penetrație Splaiul Independenței – Ciurel – Autostrada București-Pitești”, în vederea realizării lucrărilor de interes public local, realizarea exproprierii fiind necesară pentru o justă și prealabilă despăgubire în sumă totală de 23.141.760 lei.

**PRIMAR GENERAL**

**Prof. Dr. Sorin Mircea OPRESCU**



A large, stylized handwritten signature in black ink, written over a circular official stamp. The stamp contains the text 'ROMANIA', 'PRIMAR GENERAL', and 'MUNICIPIUL BUCURESTI'.



**PRIMĂRIA MUNICIPIULUI BUCUREȘTI**  
**Direcția Generală Infrastructură și Servicii Publice**  
**Direcția Transporturi, Drumuri și Sistemizarea Circulației**

Nr. 8503 / 30.06.2015.

**RAPORT DE SPECIALITATE**

privind începerea procedurilor de expropriere pentru imobilele proprietate privată situate pe amplasamentul lucrării de utilitate publică „Penetratie Splaiul Independenței – Ciurel – Autostrada București-Pitești” Etapa I între strada G-ral Petre Popovăț și strada Amilcar C. Săndulescu, în vederea efectuării lucrărilor de interes public local

Primăria Municipiului București, în cadrul politicii și strategiei de dezvoltare a transportului urban în Capitală are printre priorități decongestionarea arterelor importante de circulație.

În prezent, Primăria Municipiului București desfășoară lucrări pentru reabilitarea infrastructurii, precum și o serie de proiecte necesare asigurării unor condiții mai bune de circulație.

În acest sens, este necesară continuarea dezvoltării sistemului rutier existent prin realizarea unei conexiuni mai bune între zona de centru a orașului și zona de nord, inclusiv prin edificarea unei noi legături cu Autostrada A1. În momentul de față, Primăria Municipiului București are printre priorități redistribuirea fluxurilor de circulație din zonă și reducerea distanței și a timpilor de circulație pe zona de nord prin fluidizarea traficului rutier. Astfel, traseul propus completează în interiorul municipiului legătura auto cu ieșirea spre Autostrada A1 și elimină circulația de tranzit din zona de locuit.

Indicatorii tehnico-economici ai investiției au fost aprobați prin Hotărârea Consiliului General al Municipiului București nr. 25/2006 privind aprobarea documentației tehnico-economice a obiectivului de investiții „Modernizarea unor artere de penetratie, strapungeri, supralargiri și pasaje rutiere și pietonale”, modificata prin Hotărârea C.G.M.B. nr. 123/2007.

Pentru executarea etapei I a lucrării, respectiv între strada G-ral Petre Popovăț și strada Amilcar C. Săndulescu este necesară exproprierea suprafeței de 14.839 mp teren aflat în prezent în proprietate privată, așa cum reiese din raportul de evaluare globală pentru lucrările de utilitate publică „Penetratie





Splaiul Independentei – Ciurel – Autostrada Bucuresti-Pitesti” pentru proprietăți imobiliare terenuri intravilane și construcții, situate pe teritoriul administrativ al Sectorului 6 al Municipiului București.


Sumele individuale necesare plății despăgubirilor în vederea realizării exproprierii potrivit acestui amplasament sunt stabilite prin Raportul preliminar de evaluare la suma totală de 23.141.761 lei.

Certificăm cu privire la realitatea documentației ce stă la baza întocmirii raportului de specialitate și a proiectului de specialitate.

Față de cele de mai sus, supunem spre promovare proiectul de hotărâre privind declanșarea procedurilor de expropriere pentru imobilele proprietate privată situate pe amplasamentul lucrării de utilitate publică „Penetrație Splaiul Independentei – Ciurel – Autostrada Bucuresti-Pitesti”, etapa I între strada G-ral Petre Popovăț și strada Amilcar C. Săndulescu în vederea edificării lucrărilor de interes public local.

**DIRECTOR EXECUTIV**

**Ion DEDU**



**DIRECTOR EXECUTIV ADJUNCT**

**Florin LEGEA**

**COMISIA PATRIMONIU**

etaj: 4, cam. 3

tel.: 305 55 00 Int. 1403, 1404



**Consiliul General al Municipiului București**

13

**RAPORT** *nr. 28*

Pentru proiectul de hotărâre privind declanșarea procedurilor de expropriere pentru imobilele proprietate privată situate pe amplasamentul lucrării de utilitate publică "Penetrație Splaiul Independenței - Ciurel - Autostrada București - Pitești", etapa I, între strada G-ral Petre Popovăț și strada Amilcar C. Săndulescu

În conformitate cu prevederile art.44 alin.1 și art. 54 alin.4 din Legea nr.215/2001 privind administrația publică locală republicată, cu modificările și completările ulterioare Comisia Patrimoniu, întrunită în ședința din data ....., a analizat proiectul de hotărâre sus menționat.

În urma dezbaterilor, Comisia hotărăște avizarea proiectului de hotărâre:

Favorabil

~~Nefavorabil~~

~~Amânat, cu următoarele amendamente:~~

PREȘEDINTE,

Naghi Gabriel

SECRETAR

Nicolae Andrei

**COMISIA JURIDICA SI DE DISCIPLINA**

etaj: 4, cam. 3

tel.: 305 55 00 Int. 1403, 1404



**Consiliul General al Municipiului București** 17

AVIZ NR. 134 / 2014


Referitor la proiectul de hotărâre privind declanșarea procedurilor de expropriere pentru imobilele proprietate privată situate pe amplasamentul lucrării de utilitate publică "Penetrație Splaiul Independenței - Ciurel - Autostrada București - Pitești", etapa I, între strada G-ral Petre Popovăț și strada Amilcar C. Săndulescu

Comisia Juridică și de Disciplină, întrunită în ședința din data de 27.06.2014  
2014 a analizat raportul .....

În conformitate cu prevederile art. 44 alin. 1 și art. 54 alin. (4) din Legea nr.215/2001 privind administrația publică locală, republicată, Comisia Juridică și de Disciplină avizează favorabil, nefavorabil, amână, proiectul de hotărâre privind declanșarea procedurilor de expropriere pentru imobilele proprietate privată situate pe amplasamentul lucrării de utilitate publică "Penetrație Splaiul Independenței - Ciurel - Autostrada București - Pitești", etapa I, între strada G-ral Petre Popovăț și strada Amilcar C. Săndulescu

**PRESEDINTE,**  
**GIUGULA MIHAI - DORU**

**SECRETAR,**  
**MĂRGĂRIT NICOLAE - SORIN**



**PRIMĂRIA MUNICIPIULUI BUCUREȘTI**  
**Direcția Generală Infrastructură și Servicii Publice**  
**Direcția Transporturi, Drumuri și Sistemizarea Circulației**

Nr. 8/VI/30 / .....06.2014

PRIMĂRIA MUNICIPIULUI BUCUREȘTI  
DIRECȚIA ASISTENȚĂ TEHNICĂ ȘI JURIDICĂ  
Nr. 1953  
20. 14 LUNA 06 ZIUA 30

MUNICIPIUL BUCUREȘTI  
CABINET SECRETAR GENERAL  
NR. 2545/6  
2014 LUNA 06 ZIUA 30

**Către:** Direcția Asistență Tehnică și Juridică  
**În atenția:** Doamnei Georgiana ZAMFIR – Director Executiv

Vă transmitem atașat, ultima variantă, în original, precum și în format electronic, pentru analiză și înaintare spre aprobare **proiectul de Hotărâre a Consiliului General al Municipiului București** privind declanșarea procedurilor de expropriere pentru imobilele proprietate privată situate pe amplasamentul lucrării de utilitate publică „*Penetrație Splaiul Independenței – Ciurel – Autostrada București-Pitești*”, *etapa I, între strada G-ral Petre Popovăț și strada Amilcar C. Săndulescu.*

Cu mulțumiri pentru colaborare,

Director Executiv,