

PCT 129



Consiliul General al Municipiului București

HOTĂRÂRE

Nr.: ___ din _____

privind declanșarea procedurilor de expropriere pentru imobilele proprietate privată situate pe amplasamentul lucrării de utilitate publică „Lărgire Șoseaua Fabrica de Glucoză între Calea Floreasca și Șoseaua Petricani”, în vederea efectuării lucrărilor de interes public local

Având în vedere expunerea de motive a Primarului General al Municipiului București și raportul de specialitate al Direcției Generale Infrastructură și Servicii Publice – Direcția Transporturi, Drumuri, Sistematizarea Circulației,

Văzând raportul Comisiei economice, buget, finanțe, raportul Comisiei patrimoniu și avizul Comisiei juridice și de disciplină din cadrul Consiliului General al Municipiului București,

În conformitate cu prevederile:

- Art. 5 alin. 1 și alin. 3 din Legea 255/2010 privind exproprierea pentru cauză de utilitate publică, necesară realizării unor obiective de interes național, județean și local, cu modificările și completările ulterioare
- Art. 4 alin. 1, 2, 5 și 7 din Normele metodologice de aplicare a legii nr. 255/2010 privind exproprierea pentru cauză de utilitate publică, necesară realizării unor obiective de interes național, județean și local aprobate prin Hotărârea de Guvern nr. 53/2011,
- Hotărârile Consiliului General al Municipiului București nr. 58/2010 privind aprobarea indicatorilor tehnico-economici ai investiției „Lărgire Șoseaua Fabrica de Glucoză între Calea Floreasca și Șoseaua Petricani” – Mun. București, faza - studiu fezabilitate,

În temeiul art. 36 alin. (1), alin. (9) și art. 45 alin. (3) din Legea nr. 215/2001 privind administrația publică locală, republicată, cu modificările și completările ulterioare:

CONSILIUL GENERAL AL MUNICIPIULUI BUCUREȘTI HOTĂRĂȘTE:

Art. I. Se abrogă Hotărârea Consiliului General al Municipiului București nr. 337/2010 pentru modificarea și completarea anexei la Hotărârea C.G.M.B. nr. 58/2010 privind aprobarea indicatorilor tehnico-economici pentru obiectivul de investiții „Lărgire Șoseaua Fabrica de Glucoză între Calea



Floreasca și Șoseaua Petricani”.

Art. II. Se aprobă amplasamentul lucrării de utilitate publică „Lărgire Șoseaua Fabrica de Glucoză între Calea Floreasca și Șoseaua Petricani” potrivit planurilor de situație prevazute în anexa 1, în conformitate cu indicatorii tehnico-economici aprobați prin Hotărârea C.G.M.B. nr. 58/2010.

Art. III. Se aprobă declanșarea procedurilor de expropriere a imobilelor proprietate privată situate pe amplasamentul lucrării de utilitate publică „Lărgire Șoseaua Fabrica de Glucoză între Calea Floreasca și Șoseaua Petricani”, prevăzut la art. 1, expropriator fiind Municipiul București.

Art. IV. Se aprobă lista imobilelor afectate de coridorul de expropriere, lista proprietarilor și a altor titulari de drepturi reale, identificați conform evidențelor Oficiului de Cadastru și Publicitate Imobiliară al Municipiului București, ale Primăriei Municipiului București și ale Primăriei Sectorului 2, suprafețe care urmează a fi expropriate, și valoarea individuală a despăgubirilor, stabilite conform raportului de evaluare întocmit, cuprinse în anexa nr. 2

Art. V. Se aprobă ca justă despăgubire pentru imobilele proprietate privată situate pe amplasamentul lucrării de utilitate publică „Lărgire Șoseaua Fabrica de Glucoză între Calea Floreasca și Șoseaua Petricani”, suma globală estimată a despăgubirilor ce va fi alocată din bugetul propriu al Municipiului București, compusă din valorile individuale aferente despăgubirilor estimate, în valoare de 60.832.675 lei, conform raportului de evaluare parte a anexei 2 realizat prin raportare la expertizele întocmite și actualizate pentru anul 2014 de Camera Notarilor Publici.

Art. VI. Sumele prevazute la art. IV al prezentei hotărâri se virează în termen de 240 zile de la data intrării în vigoare a prezentei hotărâri într-un cont bancar deschis pe numele expropriatorului la dispoziția proprietarilor de imobile pentru lucrarea de utilitate publică „Lărgire Șoseaua Fabrica de Glucoză între Calea Floreasca și Șoseaua Petricani” în vederea efectuării despăgubirilor în cadrul procedurilor de expropriere, în condițiile legii.

Art. VII. Regularizarea documentațiilor cadastrale se va efectua de către expropriator pe baza proiectului tehnic și a detaliilor de execuție, fără a afecta dispozițiile prezentei hotărâri, cu respectarea reglementărilor în vigoare.

Art. VIII. Hotărârea Consiliului General al Municipiului București nr. 311/17.11.2010 se abrogă.

Art. IX. Anexele 1 și 2 fac parte integrantă din prezenta hotărâre.

Art. X. Direcțiile din cadrul aparatului de specialitate al Primarului General al Municipiului București vor aduce la îndeplinire prevederile prezentei hotărâri, iar Primarul General al Municipiului București va emite dispozițiile necesare realizării procedurilor de expropriere.

Această hotărâre a fost adoptată în ședința a Consiliului General al Municipiului București, din data de

PREȘEDINTE DE ȘEDINȚĂ

SECRETAR GENERAL
AL MUNICIPIULUI BUCUREȘTI

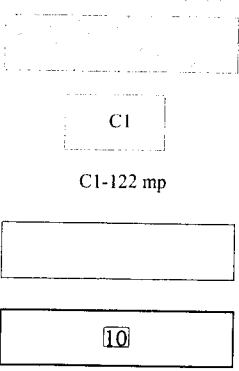
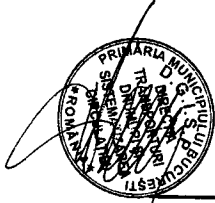
NORD

Anexa 1

Largire Soseaua Fabrica de Glucoza intre Calea Floreasca si Soseaua Petricani"

Legenda:

- Parc auto Verde
- Limita culoarului de expropriere
- Limita proprietate
- Prافete propuse pentru expropriere
- Construcție
- Prافata constructiilor la sol
- Prافete proprietatea Statului Roman
- Crt.



| | | | | |
|--|--|-------------------|--|--------------------|
| S.C. GEO TOPO S.R.L. Bucuresti - Str. Sold. Savu Marin, nr. 4, Sector 2 Tel. +40 21 255 39 49, e-mail : scgeotopo@yahoo.com Fax. +40 21 255 39 49 web : www.geotopo.ro | | | Primaria Municipiului Bucuresti | Plansa Nr. 1 |
| Cristian BESTEALA | | Scara 1 : 1000 | PLAN TOPOGRAFIC avand ca scop: Proiectul de utilitate publica: "Largire Soseaua Fabrica de Glucoza intre Calea Floreasca si Soseaua Petricani" | Data 27.06.2014 |
| Cristian BESTEALA | | | | |
| Catalin VASILE | | | | |
| Mun. Bucuresti, Sectorul 2 | | | | |

ANEXA 2 - Estimare Valoare GLOBALA

"Largire Soseaua Fabrica de Glucoza intre Calea Floreasca si Soseaua Petricani"

| Nr. Crt. | Proprietar | Numar Cadastral | Suprafata Teren afectata | Valoare Teren - Lei | Suprafata Constructii | | | Valoare Constructii - Lei | Valoare JUSTA TOTALA de despaguire - Lei |
|----------|--|-----------------|--------------------------|---------------------|-----------------------|--------|-----|---------------------------|--|
| | | | | | C1 | C2 | C3 | | |
| 1 | SAADATI SOHI MANOCHEHR | 202363 | 3174 | 13.762.891 | - | - | - | | 13.762.891 |
| 2 | EDITURA ADEVARUL S.A. | 218453 | 2207 | 9.569.849 | C1 | 82 | 382 | 1.008.520 | 10.578.368 |
| | | | | | C2 | 216 | | | |
| | | | | | C3 | 20 | | | |
| | | | | | C4 | 64 | | | |
| 3 | S.C. APOLODOR S.A. | --- | 253 | 515.210 | C1 | 94 | 94 | 191.727 | 706.937 |
| 4 | S.C. APOLODOR S.A. | --- | 169 | 344.152 | C1 | 75 | 101 | 185.195 | 529.347 |
| | | | | | C2 | 26 | | | |
| 5 | S.C. APOLODOR S.A. | --- | 376 | 765.688 | C1 | 61 | 61 | 143.189 | 908.876 |
| 6 | GHINEA NICOLAE, GHINEA IOANA | 213783 | 23 | 51.985 | C1 | 17 | 17 | 43.118 | 95.104 |
| 7 | ASILE MIRCEA DANIEL / APC | --- | 247 | 558.277 | C1 | 161,00 | 278 | 401.338 | 959.616 |
| | | | | | C2 | 31,00 | | | |
| | | | | | C5 | 6,00 | | | |
| | | | | | C6 | 39,00 | | | |
| | | | | | C7 | 41,00 | | | |
| 8 | KATZ PATRICIA, ROSTAMIA KIA | 216555 | 78 | 176.298 | C1 Ssol | 122 | 488 | 1.360.025 | 1.536.323 |
| | | | | | Sd tot | 488 | | | |
| 9 | ARONOVICI IULIAN, MUSTATEA SILVIA | 216581 | 619 | 1.399.084 | C4 Ssol | 323 | 751 | 2.092.990 | 3.492.073 |
| | | | | | C5 Ssol | 126 | | | |
| | | | | | Sd tot | 751 | | | |
| 10 | SC ONLY GRUP SRL | 210539 | 999 | 2.257.972 | - | - | - | | 2.257.972 |
| 11 | SC METAV SA | 217344 | 366 | 827.245 | - | - | - | | 827.245 |
| 12 | SC METAV SA | 217330 | 98 | 221.503 | - | - | - | | 221.503 |
| 13 | SC METAV SA | 211689 | 18 | 40.684 | - | - | - | | 40.684 |
| 14 | SC METAV SA | 217322 | 408 | 922.175 | - | - | - | | 922.175 |
| 15 | SC AEROFINA SA | --- | 926 | 2.092.975 | - | - | - | | 2.092.975 |
| 16 | DUMITRESCU TANTI VIRGINICA, CIOROBEA ADRIAN | 213057 | 2242 | 5.067.440 | - | - | - | | 5.067.440 |
| 17 | DUMITRESCU TANTI VIRGINICA, CIOROBEA ADRIAN | 213054 | 1262 | 2.852.413 | - | - | - | | 2.852.413 |
| 18 | DUMITRESCU TANTI VIRGINICA, CIOROBEA ADRIAN | 213024 | 137 | 309.652 | - | - | - | | 309.652 |
| 19 | DUMITRESCU TANTI VIRGINICA, CIOROBEA ADRIAN | 213059 | 3516 | 7.946.976 | - | - | - | | 7.946.976 |
| 20 | DUMITRESCU TANTI VIRGINICA, CIOROBEA ADRIAN | 213052 | 380 | 858.888 | - | - | - | | 858.888 |
| 21 | DUMITRESCU TANTI VIRGINICA, CIOROBEA ADRIAN | 213061 | 457 | 1.032.926 | - | - | - | | 1.032.926 |
| 22 | DUMITRESCU TANTI VIRGINICA, CIOROBEA ADRIAN | 221020 | 53 | 119.792 | - | - | - | | 119.792 |
| 23 | SPRINT INVESTMENT 2000 | 203571 | 125 | 254.550 | - | - | - | | 254.550 |
| 24 | SC DOMUS MEX SRL | 202662 | 286 | 582.411 | - | - | - | | 582.411 |
| 25 | DRUM ACCES MOBEXPERT | 224061 | 21 | 47.465 | - | - | - | | 47.465 |
| 26 | SC INTRAROM SRL | --- | 70 | 158.216 | - | - | - | | 158.216 |
| 27 | S.C. ROMANEL INTERNATIONAL GROUP S.A. | 204019 | 10 | 22.602 | - | - | - | | 22.602 |
| 28 | I.N.L. S.A. | 228972 | 82 | 166.985 | - | - | - | | 166.985 |
| 29 | MARGARIT VOICU, MARGARIT ELISABETA, MARGARIT LUIZA | 217491 | 160 | 693.782 | - | - | - | | 693.782 |
| 30 | BVB REAL ESTATE | 229276 | 412 | 1.786.487 | - | - | - | | 1.786.487 |

Total Suprafata Teren = 19.174
Valoare JUSTA TOTALA Terenuri (Lei) 55.406.572 lei
Valoare JUSTA TOTALA Constructii (lei) 5.426.102 lei
Valoare JUSTA TOTALA TERENURI + Constructii (LEI) 60.832.675 lei
Valoare JUSTA TOTALA TERENURI + Constructii (Euro) 13.860.890 €


Total Supr. Deaf. Constructii = 2172

*** Varianta din 27 Iunie 2014

Cure BNR la Euro la data estimarii 27.06.2014

4,3888


A se vedea Conditile Limitative de la pagina urmatoare:



ANEXA 2 redată mai sus este o estimare globală a valorilor Imobilelor afectate de expropriere pentru Lărgirea arterei Fabrica de Glucoză, estimare globală efectuată în condițiile limitative descrise mai jos:

1. Această evaluarea globală s-a efectuat fără prezentarea actelor de proprietate, urmând ca evaluările ulterioare să se facă pentru fiecare proprietate în parte și ținând cont de aspectele juridice și/sau de indicatorii urbanistici ale proprietății.
2. Deoarece evaluarea prezentă este una globală, evaluatorul precizează că la data evaluărilor punctuale pentru fiecare proprietate, valorile pot fi altele, depinzând de caracteristicile fiecărei proprietăți în parte (acces, suprafață, deschidere, utilități, starea tehnică a fiecărei construcții, calitatea și tipul finisajelor și altele). Aceste valori pot fi diminuate cu cca. 15-40%, în funcție de caracteristicile fizice și tehnice ale fiecărei proprietăți.
3. S-a efectuat o evaluare globală a terenului, considerând terenul ca fiind intravilan. Ulterior, la evaluările per/prorietate, după inspecția fiecărei proprietăți, în funcție de caracteristicile fizice, amplasament, utilități, vecinătăți, s.a., se vor face estimări punctuale.
4. În prezenta evaluare globală s-a ținut cont de evaluarea construcțiilor, dar această evaluare globală a construcțiilor nu este considerată finală, deoarece nu s-a efectuat o măsurătoare și o inspecție individuală, în amănunt a fiecărei construcții, pentru determinarea cât mai precisă a stării fizice de întreținere, a structurii (sistemului constructiv, materiale folosite), precum și anului de punere în funcțiune. Aceste aspecte vor fi efectuate la evaluările individuale.
5. Nu au fost inspectate individual proprietățile. Evaluatorii și inginerii geodezi nu au avut acces la fiecare proprietate în parte, ci doar în exterior. Inspecția per proprietate se va face ulterior.
6. Dacă la inspecțiile individuale (per proprietate) se constată aspecte diferite (fizice, tehnice, juridice), atunci valoarea de despăgubire de la acea dată va putea fi diferită de cea din această Evaluare Globală.
7. Evaluarea s-a bazat exclusiv, strict pe datele din documentele și documentațiile primite de la beneficiari ca urmare a modificărilor solicitate de PMB din luna 2014.
8. Evaluatorul **se raportează la grila Notarilor Publici** așa cum prevede Legea 255/2010. Astfel, valorile au fost estimate prin utilizarea expertizelor întocmite pentru camerele notarilor publici pentru anul 2014, și anume zonările furnizate de Grila notarială 2014.
9. La data de 27.06.2014 toate versiunile predate anterior își pierd valabilitatea.





PRIMĂRIA MUNICIPIULUI BUCUREȘTI

Cabinet Primar General

Nr...../.....

EXPUNERE DE MOTIVE

privind inceperea procedurilor de expropriere pentru imobilele proprietate privata situate pe amplasamentul lucrarii de utilitate publica „Lărgire Șoseaua Fabrica de Glucoză între Calea Floreasca și Șoseaua Petricani”, in vederea efectuării lucrărilor de interes public local

Strategia municipalității în domeniul administrării drumurilor publice vizează, în principal, acele acțiuni care să conducă la continuarea procesului de modernizare și dezvoltare a infrastructurii orașului.

Modernizarea intersecțiilor și sistematizarea circulației va completa în următorii ani o rețea de bază pentru întreaga suprafață a Capitalei, atât pentru traficul urban cât și pentru cel interurban pe arterele principale.

Primăria Municipiului București, in cadrul politicii și strategiei de dezvoltare a transportului urban în Capitală, are printre priorități decongestionarea arterelor importante de circulație.

In prezent, Municipiul București desfășoară lucrări pentru reabilitarea infrastructurii, precum și o serie de proiecte necesare asigurării unor condiții mai bune de circulație prin deschiderea sau largirea unor artere de circulație. In acest sens, este necesara inceperea lucrărilor de constructie si pentru proiectul de utilitate publica „Lărgire Șoseaua Fabrica de Glucoză între Calea Floreasca și Șoseaua Petricani”.

Lucrarea sus-mentionata este parte a inelului median de circulatie al Municipiului Bucuresti, importanta ei fiind amplificata de punerea in functiune a Autostrazii A3 Bucuresti-Ploiesti. In momentul de fata, traficul rutier se desfasoara cu dificultate pe artera de circulatie Sos. Fabrica de Glucoza, aceasta prezentandu-se ca un drum cu doua benzi de circulatie de la intersectia cu strada



Calea Floreasca pana la intersectia cu Sos. Petricani. In vederea fluidizarii traficului rutier este necesara largirea acestei artere la patru benzi de circulatie, fiind astfel necesara ocuparea definitiva a unor suprafete de teren precum si demolarea unor constructii aflate acum in proprietate privata.


Prin Hotararea Consiliului General al Municipiului Bucuresti nr. 58/2010 au fost aprobati indicatorii tehnico-economici ai investitiei „Lărgire Șoseaua Fabrica de Glucoză între Calea Floreasca și Șoseaua Petricani”, iar prin Hotararea nr. 311/17.11.2010 a fost aprobata inceperea procedurilor de expropriere pentru o suprafata totala de 42.794,95 mp teren si pentru o suprafata construita desfasurata de 3.032 mp cu o despagubire totala calculata la 163.643.968 lei.

Ulterior, avand in vedere modificarile legislative in materie, respectiv abrogarea legii nr. 198/2004 in temeiul careia fusese adoptata HCGMB nr. 311/17.11.2010 si adoptarea legii nr. 255/2010 privind exproprierea pentru cauză de utilitate publică, necesară realizării unor obiective de interes național, județean și local, precum si prin prezenta propunere de abrogare a HCGMB nr. 337/2010 de modificare a indicatorilor tehnico-economici, exproprierea necesare proiectului de utilitate publica pot fi realizate in schimbul unor despagubiri in suma totala de 60.832.675 lei, rezultand economisirea de la bugetul local a unei sume de 102.811.293 lei.

Ținând seama de Raportul de Specialitate al Direcției Transporturi, Drumuri, Sistemizarea Circulației supun dezbaterii Consiliului General al Municipiului București proiectul de hotărâre privind declansarea procedurilor de expropriere pentru imobilele proprietate privata situate pe amplasamentul lucrarii de utilitate publica „Lărgire Șoseaua Fabrica de Glucoză între Calea Floreasca și Șoseaua Petricani”, in vederea inceperii lucrarilor de interes public local, realizarea exproprierii fiind necesara pentru o justa si prealabila despagubire de 60.832.675 lei.

PRIMAR GENERAL

Prof. Dr. Sorin Mircea Oprescu



PRIMĂRIA MUNICIPIULUI BUCUREȘTI
Direcția Generală Infrastructură și Servicii Publice
Direcția Transporturi, Drumuri și Sistemizarea Circulației

Nr. 8502/30.06.2014.

RAPORT DE SPECIALITATE

privind începerea procedurilor de expropriere pentru imobilele proprietate privata situate pe amplasamentul lucrării de utilitate publica „Lărgire Șoseaua Fabrica de Glucoză între Calea Floreasca și Șoseaua Petricani”, in vederea efectuării lucrărilor de interes public local

Primăria Municipiului București, în cadrul politicii și strategiei de dezvoltare a transportului urban în Capitală are printre priorități decongestionarea arterelor importante de circulație.

În prezent, Municipiul București desfășoară lucrări pentru reabilitarea infrastructurii, precum și o serie de proiecte necesare asigurării unor condiții mai bune de circulație. In acest sens, în zona cuprinsă între Calea Floreasca și sos. Petricani au fost aprobați indicatorii tehnico-economici și este în curs de realizare obiectivul de investiții „Lărgire Șoseaua Fabrica de Glucoză între Calea Floreasca și Șoseaua Petricani”.

Capacitățile de transport actuale devin insuficiente pe arterele principale din zona centrală, inelul central, median și exterior și pe direcțiile nord-sud și est-vest. De asemenea, cele 9 artere radiale ce fac legătura dintre centura orașului și rețeaua expres extrajudețeană sunt total necorespunzătoare din punct de vedere al capacității de preluare a traficului rutier.

În prezent, Municipiul București desfășoară lucrări pentru reabilitarea infrastructurii, precum și o serie de proiecte necesare asigurării unor condiții mai bune de circulație prin deschiderea sau largirea unor artere de circulație. In acest sens, având in vedere finalizarea investitiei municipalitatii și deschiderea, la sfarsitul anului trecut, a traficului rutier pe „Artera de circulație între bdul Dna Ghica și bdul Chisinau”, este necesara începerea lucrărilor de construcție și pentru proiectul de utilitate publica „Lărgire Șoseaua Fabrica de Glucoză între Calea Floreasca și Șoseaua Petricani”.

Lucrarea sus-mentionata este parte a inelului median de circulație al Municipiului Bucuresti, importanta ei fiind amplificata de punerea in functiune a Autostrazii A3 Bucuresti-Ploiesti. In momentul de fata, traficul rutier se desfasoara cu dificultate pe artera de circulație Șos. Fabrica de Glucoză, aceasta prezentandu-se ca un drum cu doua benzi de circulație de la intersectia cu strada Calea Floreasca pana la intersectia cu Sos. Petricani.



În vederea fluidizării traficului rutier este necesară largirea acestei artere la patru benzi de circulație, fiind astfel necesară ocuparea definitivă a unor suprafețe de teren precum și demolarea unor construcții aflate acum în proprietate privată.

Prin Hotărârea Consiliului General al Municipiului București nr. 58/2010 modificată de Hotărârea nr. 337/2010 au fost aprobate indicatorii tehnico-economici ai investiției „Lărgire Șoseaua Fabrica de Glucoză între Calea Floreasca și Șoseaua Petricani”, iar prin Hotărârea nr. 311/17.11.2010 a fost aprobată începerea procedurilor de expropriere pentru o suprafață totală de 42.794,95 mp teren și pentru o suprafață construită desfășurată de 3.032 mp cu o despăgubire totală calculată la 163.643.968 lei.

Ulterior, având în vedere modificările legislative în materie, respectiv abrogarea legii nr. 198/2004 în temeiul căreia fusese adoptată HCGMB nr. 311/17.11.2010 și adoptarea legii nr. 255/2010 privind exproprierea pentru cauză de utilitate publică, necesară realizării unor obiective de interes național, județean și local, precum și prin prezenta propunere de abrogare a HCGMB nr. 337/2010 de modificare a indicatorilor tehnico-economici, exproprierea necesară proiectului de utilitate publică pot fi realizate în schimbul unor despăgubiri în sumă totală de 60.832.675 lei, rezultând economisirea de la bugetul local a unei sume de 102.811.293 lei.

Pentru realizarea lucrării în forma aprobată prin hotărârea Consiliului General al Mun. București privind indicatorii tehnico-economici nr. 58/2010, este necesară exproprierea suprafeței de 19.174 mp teren și 2.172 mp construcții aflate în prezent în proprietate privată.

Sumele individuale aferente despăgubirilor pentru expropriere potrivit noului amplasament sunt stabilite prin Raportul de evaluare, anexat prezentului raport.

Certificăm cu privire la realitatea documentației ce stă la baza întocmirii raportului de specialitate și a proiectului de specialitate.

Față de cele de mai sus, supunem spre promovare proiectul de hotărâre privind declansarea procedurilor de expropriere pentru imobilele proprietate privată situate pe amplasamentul lucrării de utilitate publică „Lărgire Șoseaua Fabrica de Glucoză între Calea Floreasca și Șoseaua Petricani”, în vederea realizării lucrărilor de interes public local.

DIRECTOR EXECUTIV



DIRECTOR EXECUTIV ADJUNCT
Florin LEGEA

COMISIA PATRIMONIU

etaj: 4, cam. 3

tel.: 305 55 00 int. 1403, 1404



Consiliul General al Municipiului București

12

RAPORT nr. 27

Pentru proiectul de hotărâre privind declanșarea procedurilor de expropriere pentru imobilele proprietate privată situate pe amplasamentul lucrării de utilitate publică „Lărgire Șos. Fabrica de Glucoză între Calea Floreasca și Șos. Petricani”, în vederea efectuării lucrărilor de interes public local

În conformitate cu prevederile art.44 alin.1 și art. 54 alin.4 din Legea nr.215/2001 privind administrația publică locală republicată, cu modificările și completările ulterioare Comisia Patrimoniu, întrunită în ședința din data 29.05.2014, a analizat proiectul de hotărâre sus menționat.

În urma dezbaterilor, Comisia hotărăște avizarea proiectului de hotărâre:

Favorabil

~~Nefavorabil~~

~~Amânat, cu următoarele amendamente:~~

PREȘEDINTE,

Naghi Gabriel

SECRETAR

Nicolae Andrei

COMISIA JURIDICA SI DE DISCIPLINA

etaj: 4, cam. 3

tel.: 305 55 00 int. 1403, 1404



Consiliul General al Municipiului București 16

AVIZ NR. 135 / 2014

Referitor la proiectul de hotărâre privind declanșarea procedurilor de expropriere pentru imobilele proprietate privată situate pe amplasamentul lucrării de utilitate publică " Lărgire Șos. Fabrica de Glucoză între Calea Floreasca și Șoseaua Petricani", în vederea efectuării lucrărilor de interes public local

Comisia Juridică și de Disciplină, întrunită în ședința din data de 27.06.2014
2014 a analizat raportul

În conformitate cu prevederile art. 44 alin. 1 și art. 54 alin. (4) din Legea nr.215/2001 privind administrația publică locală, republicată, Comisia Juridică și de Disciplină avizează **favorabil**, nefavorabil, amână, proiectul de hotărâre privind declanșarea procedurilor de expropriere pentru imobilele proprietate privată situate pe amplasamentul lucrării de utilitate publică " Lărgire Șos. Fabrica de Glucoză între Calea Floreasca și Șoseaua Petricani", în vederea efectuării lucrărilor de interes public local


PREȘEDINTE,
GIUGULA MIHAI - DORU

SECRETAR,
MĂRGĂRIT NICOLAE - SORIN



PRIMĂRIA MUNICIPIULUI BUCUREȘTI
Direcția Generală Infrastructură și Servicii Publice
Direcția Transporturi, Drumuri și Sistemizarea Circulației

Nr. 8573/30.06.2014



Către:
În atenția:

Direcția Asistență Tehnică și Juridică
Doamnei Georgiana ZAMFIR – Director Executiv

Vă transmitem atașat, ultima variantă, în original, precum și în format electronic, pentru analiză și înaintare spre aprobare **proiectul de Hotărâre a Consiliului General al Municipiului București** privind declanșarea procedurilor de expropriere pentru imobilele proprietate privată situate pe amplasamentul lucrării de utilitate publică „*Lărgire Șoseaua Fabrica de Glucoză între Calea Floreasca și Șoseaua Petricani*”.

Cu mulțumiri pentru colaborare,

Director executiv,
Ion DEDE

