

PCT 6



Consiliul General al Municipiului București

HOTĂRÂRE

Nr.: ___ din _____

privind declanșarea procedurilor de expropriere pentru imobilele proprietate privată situate pe amplasamentul lucrării de utilitate publică „Penetrație Splaiul Independenței – Ciurel – Autostrada București-Pitești” între strada G-ral Petre Popovăț și strada Amilcar C. Săndulescu - Etapa I

Având în vedere expunerea de motive a Primarului General al Municipiului București și raportul de specialitate al Direcției Generale Infrastructură și Servicii Publice – Direcția Transporturi, Drumuri, Sistemizarea Circulației,

Văzând raportul Comisiei economice, buget, finanțe, raportul Comisiei patrimoniu și avizul Comisiei juridice și de disciplină din cadrul Consiliului General al Municipiului București,

În conformitate cu prevederile:

- Art. 5 alin. 1 din Legea 255/2010 privind exproprierea pentru cauză de utilitate publică, necesară realizării unor obiective de interes național, județean și local, cu modificările și completările ulterioare
- Art. 4 alin. 1, 2, 5 și 7 din Normele metodologice de aplicare a legii nr. 255/2010 privind exproprierea pentru cauză de utilitate publică, necesară realizării unor obiective de interes național, județean și local aprobate prin Hotărârea de Guvern nr. 53/2011,
- Hotărârii C.G.M.B. nr. 25/2006 privind aprobarea documentației tehnico-economice a obiectivului de investiții „Modernizarea unor artere de penetrație, strapungeri, supralargiri și pasaje rutiere și pietonale”, modificată prin Hotărârea C.G.M.B. nr. 123/2007

În temeiul art. 36 alin. (9) și art. 45 alin. (3) din Legea nr. 215/2001 privind administrația publică locală, republicată, cu modificările și completările ulterioare:

CONSILIUL GENERAL AL MUNICIPIULUI BUCUREȘTI HOTĂRĂȘTE:

Art. I. Se aprobă amplasamentul lucrării de utilitate publică „Penetrație Splaiul Independenței – Ciurel – Autostrada București-Pitești” între strada G-ral Petre Popovăț și strada Amilcar C. Săndulescu - Etapa I, potrivit planului de situație prevăzut în anexa 1 la prezenta hotărâre.

Art. II. Se aprobă declanșarea procedurilor de expropriere a imobilelor proprietate privată situate pe amplasamentul lucrării de utilitate publică „Penetrație Splaiul Independenței – Ciurel – Autostrada București-Pitești” între strada G-ral Petre Popovăț și strada Amilcar C. Săndulescu - Etapa



I, prevăzut la art. 1, expropriator fiind Municipiul București.

Art. III. Se aprobă lista imobilelor afectate de coridorul de expropriere, lista proprietarilor și a altor titulari de drepturi reale, identificați conform evidențelor Agenției Naționale de Cadastru și Publicitate Imobiliară, ale Primăriei Municipiului București și ale Primăriei Sectorului 6, suprafețe care urmează a fi expropriate și valoarea individuală a despăgubirilor, stabilită conform raportului de evaluare întocmit, prevăzute în anexa nr. 2 la prezenta hotărâre.

Art. IV. Se aprobă ca justă despăgubire pentru imobilele proprietate privată situate pe amplasamentul lucrării de utilitate publică „Penetrație Splaiul Independenței – Ciurel – Autostrada București-Pitești” între strada G-ral Petre Popovăț și strada Amilcar C. Săndulescu - Etapa I, suma globală estimată a despăgubirilor ce va fi alocată din bugetul propriu al Municipiului București, compusă din valorile individuale aferente despăgubirilor estimate, în valoare de 23.141.761 lei, conform raportului de evaluare parte a anexei nr. 2 la prezenta hotărâre realizat prin raportare la expertizele întocmite și actualizate pentru anul 2014 de Camera Notarilor Publici.

Art. V. Sumele prevăzute la art. IV al prezentei hotărâri se virează în termen de 240 zile de la data intrării în vigoare a prezentei hotărâri într-un cont bancar deschis pe numele expropriatorului la dispoziția proprietarilor de imobile pentru lucrarea de utilitate publică „Penetrație Splaiul Independenței – Ciurel – Autostrada București-Pitești” între strada G-ral Petre Popovăț și strada Amilcar C. Săndulescu - Etapa I în vederea efectuării despăgubirilor în cadrul procedurilor de expropriere, în condițiile legii.

Art. VI. Regularizarea documentațiilor cadastrale se va efectua de către expropriator pe baza proiectului tehnic și a detaliilor de execuție, fără a afecta dispozițiile prezentei hotărâri, cu respectarea reglementărilor în vigoare.

Art. VII. Anexele 1 și 2 fac parte integrantă din prezenta hotărâre.

Art. VIII. Hotărârea C.G.M.B. nr. 266/2006 se abrogă.

Art. IX. Direcțiile din cadrul aparatului de specialitate al Primarului General al Municipiului București vor aduce la îndeplinire prevederile prezentei hotărâri, iar Primarul General al Municipiului București va emite dispozițiile necesare realizării procedurilor de expropriere.

Această hotărâre a fost adoptată în ședința a Consiliului General al Municipiului București, din data de

PREȘEDINTE DE ȘEDINȚĂ

SECRETAR GENERAL
AL MUNICIPIULUI BUCUREȘTI

32790

583400

Anexa 1


"Splaiul Independentei - Ciurel - Autostrada Bucuresti-Pitesti "

Legenda:


Limita culoarului de expropriere



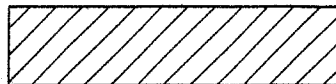
Limita proprietate



Suprafete propuse pentru expropriere



Suprafete proprietatea Statului Roman





Nr. Crt.

12

Constructie

C



S.C. GEO TOPO S.R.L.
Bucuresti - Str. Sold. Savu Marin, nr. 4, Sector 2
Tel. +40 21 255 39 49, e-mail : scgeotopo@yahoo.com
Fax. +40 21 255 39 49 web : www.geotopo.ro

**Primaria Municipiului
Bucuresti**

Plansa
Nr. 1/1

ntin CIOBANU

ntin CIOBANU

lin VASILE

in. Bucuresti, Sectorul 6

Scara
1 : 1000

Data
27.05.2014

PLAN TOPOGRAFIC
avand ca scop:
Proiectul de utilitate publica:
" Penetratie Splaiul Independentei - Ciurel -
Autostrada Bucuresti-Pitesti "

Tabel cu situatia imobilelor afectate de expropriere pentru executarea lucrarilor de utilitate publica - „PENETRATIE SPLAIUL INDEPENDENTEI - CIUREL - AUTOSTRADA BUCURESTI - PITESTI” intre str. G-rai Petre Popovat si str. Amilcar C. Sandulescu

| Nr. Crt. | Nume Proprietar | Adresa | Nr.Cad. | Suprafata TEREN propusa pentru expropriere (mp) | Nr. constructii | Suprafata Construita [mp] | Suprafata Construita Dezasurata [mp] | Valoare teren [Lei] | Valoare constructii [Lei] | Valoare totala teren + constructii [Euro] | Valoare totala teren + constructii [Lei] |
|--|------------------------------------|------------------------------------|---------|---|--|---------------------------|--------------------------------------|---------------------|---------------------------|---|--|
| 1 | SC GLOBAL PROPERTY INVEST TEAM SRL | Splaiul Independentei | 201505 | 1811 | 0 | 0 | 0 | 2.861.322 lei | - | 651.960 € | 2.661.322 lei |
| 2 | SC GLOBAL PROPERTY INVEST TEAM SRL | Splaiul Independentei | 201506 | 614 | 0 | 0 | 0 | 970.100 lei | - | 221.040 € | 970.100 lei |
| 3 | SC SEMA BUSINESS THREE SRL | Str. Piatra Craiului nr. 40-42 | 209043 | 19 | 0 | 0 | 0 | 30.019 lei | - | 6.840 € | 30.019 lei |
| 4 | GRECU LUCIAN VIOREL | Splaiul Independentei nr. 332B | 218237 | 63 | 0 | 0 | 0 | 99.538 lei | - | 22.680 € | 99.538 lei |
| 5 | SC SEMA BUSINESS THREE SRL | Splaiul Independentei 319 | 200241 | 183 | 0 | 0 | 0 | 289.134 lei | - | 65.880 € | 289.134 lei |
| 6 | SC SEMA BUSINESS ONE SRL | Splaiul Independentei nr. 319 | 200239 | 160 | 0 | 0 | 0 | 252.795 lei | - | 57.600 € | 252.795 lei |
| 7 | SC SEMA BUSINESS ONE SRL | Splaiul Independentei nr. 319 | 217933 | 123 | 0 | 0 | 0 | 194.336 lei | - | 44.280 € | 194.336 lei |
| 8 | SC SEMA BUSINESS ONE SRL | Splaiul Independentei nr.319 | 224134 | 45 | 0 | 0 | 0 | 71.099 lei | - | 16.200 € | 71.099 lei |
| 9 | SC SEMA BUSINESS ONE SRL | Splaiul Independentei nr.319 | 200186 | 18 | 0 | 0 | 0 | 28.439 lei | - | 6.480 € | 28.439 lei |
| 10 | SC SEMA BUSINESS ONE SRL | Splaiul Independentei nr.319 | 224135 | 62 | 0 | 0 | 0 | 97.958 lei | - | 22.320 € | 97.958 lei |
| 11 | SC SEMA BUSINESS ONE SRL | Splaiul Independentei nr. 319 | 200197 | 24 | 0 | 0 | 0 | 37.919 lei | - | 8.640 € | 37.919 lei |
| 12 | SC LUKOIL ROMANIA SRL | Sos. Virtutii nr.61-63 | 208004 | 1203 | 0 | 0 | 0 | 1.921.820 lei | - | 437.892 € | 1.921.820 lei |
| 13 | ANGHEL PETRE | Sos. Virtutii nr.61B | 208420 | 800 | 0 | 0 | 0 | 1.278.019 lei | - | 291.200 € | 1.278.019 lei |
| 14 | SC BUSINESS DEVELOPMENT TEAM SRL | Sos. Virtutii nr.45 | 201199 | 143 | 0 | 0 | 0 | 228.446 lei | - | 52.052 € | 228.446 lei |
| 15 | SC BUSINESS DEVELOPMENT TEAM SRL | Sos. Virtutii nr.43 | 215758 | 300 | 0 | 0 | 0 | 479.257 lei | - | 109.200 € | 479.257 lei |
| 16 | SC BUSINESS DEVELOPMENT TEAM SRL | Sos. Virtutii nr.41 | 215757 | 125 | 0 | 0 | 0 | 199.690 lei | - | 45.500 € | 199.690 lei |
| 17 | SC BUSINESS DEVELOPMENT TEAM SRL | Sos. Virtutii nr.37 | 201198 | 45 | 0 | 0 | 0 | 71.889 lei | - | 16.380 € | 71.889 lei |
| 18 | SC AZADY MANAGEMENT SRL | Sos. Virtutii nr.70 | 207596 | 593 | 0 | 0 | 0 | 947.331 lei | - | 215.852 € | 947.331 lei |
| 19 | TONE PETRE | Sos. Virtutii nr.27B | 218804 | 364 | 0 | 0 | 0 | 581.498 lei | - | 132.496 € | 581.498 lei |
| 20 | SC BUSINESS DEVELOPMENT TEAM SRL | Sos. Virtutii nr.49 (fost nr. 57C) | 215890 | 245 | 0 | 0 | 0 | 391.393 lei | - | 89.180 € | 391.393 lei |
| 21 | SC BUSINESS DEVELOPMENT TEAM SRL | Str. Dambovitei nr.10B | 202613 | 304 | 0 | 0 | 0 | 460.297 lei | - | 104.880 € | 460.297 lei |
| 22 | SC BUSINESS DEVELOPMENT TEAM SRL | Str. Dambovitei nr.10B | 201209 | 355 | 0 | 0 | 0 | 537.518 lei | - | 122.475 € | 537.518 lei |
| 23 | SC BUSINESS DEVELOPMENT TEAM SRL | Str. Dambovitei nr.10B | 209539 | 2113 | 0 | 0 | 0 | 3.199.369 lei | - | 728.985 € | 3.199.369 lei |
| 24 | SC ONO DEVELOPMENT SRL | Str. Amilcar C. Sandulescu nr.6 | 208047 | 2578 | 0 | 0 | 0 | 3.903.443 lei | - | 889.410 € | 3.903.443 lei |
| 25 | SC ONO DEVELOPMENT SRL | Str. Amilcar C. Sandulescu nr.8 | 208046 | 739 | 0 | 0 | 0 | 1.118.947 lei | - | 254.955 € | 1.118.947 lei |
| 26 | Deaconescu Ion | Sos. Virtutii nr.63, Lot S5 | 0 | 1174 | 0 | 0 | 0 | 1.875.492 lei | - | 427.336 € | 1.875.492 lei |
| 27 | Deaconescu | Sos. Virtutii nr.63, Lot S5 | 0 | 50 | 0 | 0 | 0 | 79.876 lei | - | 18.200 € | 79.876 lei |
| 28 | Deaconescu Ion | Sos. Virtutii nr.63, Lot S5 | 0 | 356 | 0 | 0 | 0 | 568.718 lei | - | 129.584 € | 568.718 lei |
| 29 | Deaconescu Ion | Sos. Virtutii nr.63, Lot S4 | 0 | 120 | 0 | 0 | 0 | 191.703 lei | - | 43.680 € | 191.703 lei |
| | SC BUSINESS DEVELOPMENT TEAM SRL | Sos. Virtutii nr.57 | 201197 | 50 | 0 | 0 | 0 | 79.876 lei | - | 18.200 € | 79.876 lei |
| | SC BUSINESS DEVELOPMENT TEAM SRL | Str. Dambovitei nr.10B | 202613 | 16 | 0 | 0 | 0 | 24.226 lei | - | 5.520 € | 24.226 lei |
| | Deaconescu Ion | Sos. Virtutii nr.63, Lot S4 | 0 | 44 | 0 | 0 | 0 | 70.291 lei | - | 16.016 € | 70.291 lei |
| Suprafata totala TEREN propusa spre expropriere (mp) | | | | 14.839 | Suprafata totala CONSTRUCTII propusa spre expropriere (mp) | | 0 | 23.141.761 lei | 0 lei | 5.272.913 € | 23.141.761 lei |

A se vedea Conditia Limitative de la pagina urmatoare:

Curs BNR Lei/Euro la data estimarii 27.06.2014


4,3688 lei



ANEXA 2 redată mai sus este o estimare globală a valorilor imobilelor afectate de expropriere pentru executarea lucrărilor de utilitate publică - „PENETRATIE SPLAIUL INDEPENDENTEI - CIUREL - AUTOSTRADA BUCURESTI - PITESTI”

Raportul global este efectuat în condițiile limitative stricte descrise mai jos:

1. Această evaluare globală s-a efectuat fără prezentarea actelor de proprietate, urmând ca evaluările ulterioare să se facă pentru fiecare proprietate în parte și ținând cont de aspectele juridice și/sau de indicatorii urbanistici ale proprietății.
2. Deoarece evaluarea prezentă este una globală, evaluatorul precizează că la data evaluărilor punctuale pentru fiecare proprietate, valorile pot fi altele, depinzând de caracteristicile fiecărei proprietăți în parte (acces, suprafață, deschidere, utilități, starea tehnică a fiecărei construcții, calitatea și tipul finisajelor și altele). Aceste valori pot fi diminuate cu cca. 15-40%, în funcție de caracteristicile fizice și tehnice ale fiecărei proprietăți.
3. S-a efectuat o evaluare globală a terenului, considerând terenul ca fiind intravilan, așa cum reiese din extrasele de Carte funciara primite. Ulterior, la evaluările per/propietate, după inspectia fiecărei proprietăți, în funcție de caracteristicile fizice, amplasament, utilități, vecinătăți, s.a.m.d., se vor face estimări punctuale.
4. Nu au fost inspectate individual proprietățile. Evaluatorii și inginerii geodezi nu au avut acces la fiecare proprietate în parte, ci doar în exterior. Inspectia per proprietate se va face ulterior.
5. Dacă la inspectiile individuale (per proprietate) se constată aspecte diferite (fizice, tehnice, juridice), atunci, valoarea justă pentru despăgubire de la acea dată va putea fi diferită de cea din această Evaluare Globală.
6. Evaluarea s-a bazat exclusiv, strict pe datele din documentele și documentațiile primite de la beneficiari ca urmare a modificărilor solicitate de PMB din Iunie 2014.
7. Evaluatorul se raportează la grila Notarilor Publici așa cum prevede Legea 255/2010. Astfel, valorile au fost estimate prin utilizarea expertizelor întocmite pentru camerele notarilor publici pentru anul 2014, și anume **zonările și valorile** furnizate de "GHID privind valorile orientative ale proprietăților imobiliare pentru anul 2014 în Municipiul București - TERENURI".
8. Nu s-au primit extrase de Carte Funciara pentru Informare pentru pozițiile 8, 15, 26,27,28 și 29. Pozițiile 26,27,28 și 29 sunt diferite față de varianta din Mai 2014.
9. În grila Notarială 2014 nu există str. Amilcar C. Sandulescu, dar fiind în imediată vecinătate a str. Dambovitei, a fost asimilată aceleiași zone.
10. La data de 27.06.2014 toate versiunile predate anterior își pierd valabilitatea.





PRIMĂRIA MUNICIPIULUI BUCUREȘTI

Cabinet Primar General

Nr...../.....

EXPUNERE DE MOTIVE

privind începerea procedurilor de expropriere pentru imobilele proprietate privată situate pe amplasamentul lucrării de utilitate publică „Penetrație Splaiul Independenței – Ciurel – Autostrada București-Pitești” Etapa I între strada G-ral Petre Popovăț și strada Amilcar C. Săndulescu în vederea efectuării lucrărilor de interes public local

Strategia municipalității în domeniul administrării drumurilor publice vizează, în principal, acele acțiuni care să conducă la continuarea procesului de modernizare și dezvoltare a infrastructurii orașului.

Modernizarea intersecțiilor și sistematizarea circulației va completa în următorii ani o rețea de bază pentru întreaga suprafață a Municipiului București, pe arterele principale, atât pentru traficul urban cât și pentru cel interurban.

Primăria Municipiului București, în cadrul politicii și strategiei de dezvoltare a transportului urban în Capitală, are printre priorități decongestionarea arterelor importante de circulație.

În prezent, Primăria Municipiului București desfășoară lucrări pentru reabilitarea infrastructurii, precum și o serie de proiecte necesare asigurării unor condiții mai bune de circulație prin deschiderea sau lărgirea unor artere de circulație. În acest sens, este necesară continuarea dezvoltării sistemului rutier existent prin realizarea unei conexiuni mai bune între zona de centru a orașului și zona de nord, inclusiv prin edificarea unei noi legături cu Autostrada A1. În momentul de față, Primăria Municipiului București are printre priorități redistribuirea fluxurilor de circulație din zonă și reducerea distanței și a timpilor de circulație pe zona de nord prin fluidizarea traficului rutier. Astfel, traseul propus completează în interiorul municipiului legătura auto cu ieșirea spre Autostrada A1 și elimină circulația de tranzit din zona de locuit.



Indicatorii tehnico-economici ai investiției au fost aprobați prin Hotărârea Consiliului General al Municipiului București nr. 25/2006 privind aprobarea documentației tehnico-economice a obiectivului de investiții „Modernizarea unor artere de penetrație, strângerii, supralargiri și pasaje rutiere și pietonale”, modificată prin Hotărârea C.G.M.B. nr. 123/2007

Pentru executarea lucrării este necesară exproprierea suprafeței de 14.839 mp teren aflat în prezent în proprietate privată, așa cum reiese din raportul de evaluare globală pentru lucrările de utilitate publică „Penetrație Splaiul Independenței – Ciurel – Autostrada București-Pitești” pentru proprietăți imobiliare terenuri intravilane și construcții, situate pe teritoriul administrativ al Sectorului 6, Municipiul București.

Sumele individuale necesare plății despăgubirilor în vederea realizării exproprierii potrivit acestui amplasament sunt stabilite prin Raportul preliminar de evaluare la suma totală de 23.141.761 lei.


Ținând seama de Raportul de Specialitate al Direcției Transporturi, Drumuri și Sistemizarea Circulației supun dezbaterii Consiliului General al Municipiului București proiectul de hotărâre privind declanșarea procedurilor de expropriere pentru imobilele proprietate privată situate pe amplasamentul lucrării de utilitate publică „Penetrație Splaiul Independenței – Ciurel – Autostrada București-Pitești”, în vederea realizării lucrărilor de interes public local, realizarea exproprierii fiind necesară pentru o justă și prealabilă despăgubire în sumă totală de 23.141.760 lei.

PRIMAR GENERAL

Prof. Dr. Sorin Mircea OPRESCU



A large, stylized handwritten signature in black ink, written over a circular official stamp. The stamp contains the text 'PRIMAR GENERAL' and 'MUNICIPIUL BUCURESTI'.



PRIMĂRIA MUNICIPIULUI BUCUREȘTI
Direcția Generală Infrastructură și Servicii Publice
Direcția Transporturi, Drumuri și Sistemizarea Circulației

Nr. 8503 / 30.06.2014

RAPORT DE SPECIALITATE

privind începerea procedurilor de expropriere pentru imobilele proprietate privată situate pe amplasamentul lucrării de utilitate publică „Penetrație Splaiul Independenței – Ciurel – Autostrada București-Pitești” Etapa I între strada G-ral Petre Popovăț și strada Amilcar C. Săndulescu, în vederea efectuării lucrărilor de interes public local

Primăria Municipiului București, în cadrul politicii și strategiei de dezvoltare a transportului urban în Capitală are printre priorități decongestionarea arterelor importante de circulație.

În prezent, Primăria Municipiului București desfășoară lucrări pentru reabilitarea infrastructurii, precum și o serie de proiecte necesare asigurării unor condiții mai bune de circulație.

În acest sens, este necesară continuarea dezvoltării sistemului rutier existent prin realizarea unei conexiuni mai bune între zona de centru a orașului și zona de nord, inclusiv prin edificarea unei noi legături cu Autostrada A1. În momentul de față, Primăria Municipiului București are printre priorități redistribuirea fluxurilor de circulație din zonă și reducerea distanței și a timpilor de circulație pe zona de nord prin fluidizarea traficului rutier. Astfel, traseul propus completează în interiorul municipiului legătura auto cu ieșirea spre Autostrada A1 și elimină circulația de tranzit din zona de locuit.

Indicatorii tehnico-economici ai investiției au fost aprobați prin Hotărârea Consiliului General al Municipiului București nr. 25/2006 privind aprobarea documentației tehnico-economice a obiectivului de investiții „Modernizarea unor artere de penetrație, strapungeri, supralargiri și pasaje rutiere și pietonale”, modificată prin Hotărârea C.G.M.B. nr. 123/2007.

Pentru executarea etapei I a lucrării, respectiv între strada G-ral Petre Popovăț și strada Amilcar C. Săndulescu este necesară exproprierea suprafeței de 14.839 mp teren aflat în prezent în proprietate privată, așa cum reiese din raportul de evaluare globală pentru lucrările de utilitate publică „Penetrație



Splaiul Independenței – Ciurel – Autostrada Bucuresti-Pitesti” pentru proprietăți imobiliare terenuri intravilane și construcții, situate pe teritoriul administrativ al Sectorului 6 al Municipiului București.


Sumele individuale necesare plății despăgubirilor în vederea realizării exproprierii potrivit acestui amplasament sunt stabilite prin Raportul preliminar de evaluare la suma totală de 23.141.761 lei.

Certificăm cu privire la realitatea documentației ce stă la baza întocmirii raportului de specialitate și a proiectului de specialitate.

Față de cele de mai sus, supunem spre promovare proiectul de hotărâre privind declanșarea procedurilor de expropriere pentru imobilele proprietate privată situate pe amplasamentul lucrării de utilitate publică „Penetratie Splaiul Independenței – Ciurel – Autostrada Bucuresti-Pitesti”, etapa I între strada G-ral Petre Popovăț și strada Amilcar C. Săndulescu în vederea edificării lucrărilor de interes public local.

DIRECTOR EXECUTIV

Ion DEDU



DIRECTOR EXECUTIV ADJUNCT
Florin LEGEA

A handwritten signature in black ink, appearing to read "Florin Legea".

COMISIA PATRIMONIU

etaj: 4, cam. 3

tel.: 305 55 00 int. 1403, 1404



Consiliul General al Municipiului București

13

RAPORT *nr. 28*

Pentru proiectul de hotărâre privind declanșarea procedurilor de expropriere pentru imobilele proprietate privată situate pe amplasamentul lucrării de utilitate publică "Penetrație Splaiul Independenței - Ciurel - Autostrada București - Pitești", etapa I, între strada G-ral Petre Popovăț și strada Amilcar C. Săndulescu

În conformitate cu prevederile art.44 alin.1 și art. 54 alin.4 din Legea nr.215/2001 privind administrația publică locală republicată, cu modificările și completările ulterioare Comisia Patrimoniu, întrunită în ședința din data, a analizat proiectul de hotărâre sus menționat.

În urma dezbaterilor, Comisia hotărăște avizarea proiectului de hotărâre:

Favorabil

~~Nefavorabil~~

~~Amânat, cu următoarele amendamente:~~

PREȘEDINTE,

Naghi Gabriel

SECRETAR

Nicolae Andrei

COMISIA JURIDICA SI DE DISCIPLINA

etaj: 4, cam. 3

tel.: 305 55 00 int. 1403, 1404



Consiliul General al Municipiului București

AVIZ NR. 134 /2014

Referitor la proiectul de hotărâre privind declanșarea procedurilor de expropriere pentru imobilele proprietate privată situate pe amplasamentul lucrării de utilitate publică "Penetrație Splaiul Independenței - Ciurel - Autostrada București - Pitești", etapa I, între strada G-ral Petre Popovăț și strada Amilcar C. Săndulescu

Comisia Juridică și de Disciplină, întrunită în ședința din data de 27.06.2014
2014 a analizat raportul

În conformitate cu prevederile art. 44 alin. 1 și art. 54 alin. (4) din Legea nr.215/2001 privind administrația publică locală, republicată, Comisia Juridică și de Disciplină avizează **favorabil**, nefavorabil, amână, proiectul de hotărâre privind declanșarea procedurilor de expropriere pentru imobilele proprietate privată situate pe amplasamentul lucrării de utilitate publică "Penetrație Splaiul Independenței - Ciurel - Autostrada București - Pitești", etapa I, între strada G-ral Petre Popovăț și strada Amilcar C. Săndulescu

PREȘEDINTE,
GIUGULA MIHAI - DORU

SECRETAR,
MĂRGĂRIT NICOLAE - SORIN



PRIMĂRIA MUNICIPIULUI BUCUREȘTI
Direcția Generală Infrastructură și Servicii Publice
Direcția Transporturi, Drumuri și Sistemizarea Circulației

Nr. 8/171 / 3006.2014

PRIMĂRIA MUNICIPIULUI BUCUREȘTI
DIRECȚIA ASISTENȚĂ TEHNICĂ ȘI JURIDICĂ
Nr. 1953
20. 19 LUNA 06 ZIUA 30

MUNICIPIUL BUCUREȘTI
CABINET SECRETAR GENERAL
NR. 2545/6
2014 LUNA 06 ZIUA 30

Către:
În atenția:

Direcția Asistență Tehnică și Juridică
Doamnei Georgiana ZAMFIR – Director Executiv

Vă transmitem atașat, ultima variantă, în original, precum și în format electronic, pentru analiză și înaintare spre aprobare **proiectul de Hotărâre a Consiliului General al Municipiului București** privind declanșarea procedurilor de expropriere pentru imobilele proprietate privată situate pe amplasamentul lucrării de utilitate publică „*Penetrație Splaiul Independenței – Ciurel – Autostrada București-Pitești*”, *etapa I, între strada G-ral Petre Popovăț și strada Amilcar C. Săndulescu.*

Cu mulțumiri pentru colaborare,

Director Executiv,
Ion DE DU