


PCT 7



Consiliul General al Municipiului București

HOTĂRÂRE

Nr.: ____ din _____

privind declanșarea procedurilor de expropriere pentru imobilele proprietate privată situate pe amplasamentul lucrării de utilitate publică „Lărgire Șoseaua Fabrica de Glucoză între Calea Floreasca și Șoseaua Petricani”, în vederea efectuării lucrărilor de interes public local

Având în vedere expunerea de motive a Primarului General al Municipiului București și raportul de specialitate al Direcției Generale Infrastructură și Servicii Publice – Direcția Transporturi, Drumuri, Sistemizarea Circulației,

Văzând raportul Comisiei economice, buget, finanțe, raportul Comisiei patrimoniu și avizul Comisiei juridice și de disciplină din cadrul Consiliului General al Municipiului București,

În conformitate cu prevederile:

- Art. 5 alin. 1 și alin. 3 din Legea 255/2010 privind exproprierea pentru cauză de utilitate publică, necesară realizării unor obiective de interes național, județean și local, cu modificările și completările ulterioare
- Art. 4 alin. 1, 2, 5 și 7 din Normele metodologice de aplicare a legii nr. 255/2010 privind exproprierea pentru cauză de utilitate publică, necesară realizării unor obiective de interes național, județean și local aprobate prin Hotărârea de Guvern nr. 53/2011,
- Hotărârii Consiliului General al Municipiului București nr. 58/2010 privind aprobarea indicatorilor tehnico-economici ai investiției „Lărgire Șoseaua Fabrica de Glucoză între Calea Floreasca și Șoseaua Petricani” – Mun. București, faza - studiu fezabilitate,

În temeiul art. 36 alin. (1), alin. (9) și art. 45 alin. (3) din Legea nr. 215/2001 privind administrația publică locală, republicată, cu modificările și completările ulterioare:

CONSILIUL GENERAL AL MUNICIPIULUI BUCUREȘTI HOTĂRĂȘTE:

Art. I. Se abrogă Hotărârea Consiliului General al Municipiului București nr. 337/2010 pentru modificarea și completarea anexei la Hotărârea C.G.M.B. nr. 58/2010 privind aprobarea indicatorilor tehnico-economici pentru obiectivul de investiții „Lărgire Șoseaua Fabrica de Glucoză între Calea



Floreasca și Șoseaua Petricani”.

Art. II. Se aprobă amplasamentul lucrării de utilitate publică „Lărgire Șoseaua Fabrica de Glucoză între Calea Floreasca și Șoseaua Petricani” potrivit planurilor de situație prevazute în anexa 1, în conformitate cu indicatorii tehnico-economici aprobați prin Hotărârea C.G.M.B. nr. 58/2010.

Art. III. Se aprobă declanșarea procedurilor de expropriere a imobilelor proprietate privată situate pe amplasamentul lucrării de utilitate publică „Lărgire Șoseaua Fabrica de Glucoză între Calea Floreasca și Șoseaua Petricani”, prevăzut la art. 1, expropriator fiind Municipiul București.

Art. IV. Se aprobă lista imobilelor afectate de coridorul de expropriere, lista proprietarilor și a altor titulari de drepturi reale, identificați conform evidențelor Oficiului de Cadastru și Publicitate Imobiliară al Municipiului București, ale Primăriei Municipiului București și ale Primăriei Sectorului 2, suprafețe care urmează a fi expropriate, și valoarea individuală a despăgubirilor, stabilite conform raportului de evaluare întocmit, cuprinse în anexa nr. 2

Art. V. Se aprobă ca justă despăgubire pentru imobilele proprietate privată situate pe amplasamentul lucrării de utilitate publică „Lărgire Șoseaua Fabrica de Glucoză între Calea Floreasca și Șoseaua Petricani”, suma globală estimată a despăgubirilor ce va fi alocată din bugetul propriu al Municipiului București, compusă din valorile individuale aferente despăgubirilor estimate, în valoare de 60.832.675 lei, conform raportului de evaluare parte a anexei 2 realizat prin raportare la expertizele întocmite și actualizate pentru anul 2014 de Camera Notarilor Publici.

Art. VI. Sumele prevazute la art. IV al prezentei hotărâri se virează în termen de 240 zile de la data intrării în vigoare a prezentei hotărâri într-un cont bancar deschis pe numele expropriatorului la dispoziția proprietarilor de imobile pentru lucrarea de utilitate publică „Lărgire Șoseaua Fabrica de Glucoză între Calea Floreasca și Șoseaua Petricani” în vederea efectuării despăgubirilor în cadrul procedurilor de expropriere, în condițiile legii.

Art. VII. Regularizarea documentațiilor cadastrale se va efectua de către expropriator pe baza proiectului tehnic și a detaliilor de execuție, fără a afecta dispozițiile prezentei hotărâri, cu respectarea reglementărilor în vigoare.

Art. VIII. Hotărârea Consiliului General al Municipiului București nr. 311/17.11.2010 se abrogă.

Art. IX. Anexele 1 și 2 fac parte integrantă din prezenta hotărâre.

Art. X. Direcțiile din cadrul aparatului de specialitate al Primarului General al Municipiului București vor aduce la îndeplinire prevederile prezentei hotărâri, iar Primarul General al Municipiului București va emite dispozițiile necesare realizării procedurilor de expropriere.

Această hotărâre a fost adoptată în ședința a Consiliului General al Municipiului București, din data de

PREȘEDINTE DE ȘEDINȚĂ


SECRETAR GENERAL
AL MUNICIPIULUI BUCUREȘTI



Anexa 1

Largire Soseaua Fabrica de Glucoza intre Calea Floreasca si Soseaua Petricani"

Legenda:



Spatiu Verde

Limita culoarului de expropriere

Limita proprietate

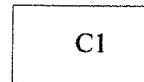

Proprietate propuse pentru expropriere

Construcție



Proprietate constructiilor la sol


Proprietate proprietatea Statului Roman

Crt.



C1-122 mp



S.C. GEO TOPO S.R.L. Bucuresti - Str. Sold. Savu Marin, nr. 4, Sector 2 Tel. +40 21 255 39 49, e-mail : scgeotopo@yahoo.com Fax. +40 21 255 39 49 web : www.geotopo.ro			Primaria Municipiului Bucuresti	Plansa Nr. 1
Cristian BESTEALA Cristian BESTEALA Catalin VASILE		Scara 1 : 1000	PLAN TOPOGRAFIC avand ca scop: Proiectul de utilitate publica: "Largire Soseaua Fabrica de Glucoza intre Calea Floreasca si Soseaua Petricani"	
Mun. Bucuresti, Sectorul 2		Data 27.06.2014		

ANEXA 2 - Estimare Valoare GLOBALA

"Largire Soseaua Fabrica de Glucoza intre Calea Floreasca si Soseaua Petricani!"

Nr. Crt.	Proprietar	Numar Cadastral	Suprafata Teren afectata	Valoare Teren - Lei	Suprafata Constructii			Valoare Constructii - Lei	Valoare Justa TOTALA de despaguire - Lei
					C1	C2	C3		
1	SAADATI SOHI MANOCHEHR	202363	3174	13.762.891	-	-	-	13.762.891	
2	EDITURA ADEVARUL S.A.	218453	2207	9.569.849	C1	82	382	1.008.520	10.578.368
					C2	216			
					C3	20			
					C4	84			
3	S.C. APOLODOR S.A.	-----	253	515.210	C1	94	94	191.727	706.937
4	S.C. APOLODOR S.A.	-----	169	344.152	C1	75	101	185.195	529.347
					C2	26			
5	S.C. APOLODOR S.A.	-----	376	765.688	C1	61	61	143.189	908.876
6	GHINEA NICOLAE, GHINEA IOANA	213783	23	51.985	C1	17	17	43.118	95.104
7	ASILE MIRCEA DANIEL / APC	-----	247	558.277	C1	181,00	278	401.338	959.616
					C2	31,00			
					C5	6,00			
					C6	39,00			
					C7	41,00			
8	KATZ PATRICIA, ROSTAMIKIA	216555	78	176.298	C1 Ssol	122	488	1.380.025	1.836.323
					Sd tot	488			
9	ARONOVICI IULIAN, MUSTATEA SILVIA	216581	619	1.399.084	C4 Ssol	323	751	2.092.990	3.492.073
					C5 Ssol	126			
					Sd tot	751			
10	SC ONLY GRUP-SRL	210539	999	2.257.972	-	-	-	2.257.972	
11	SC METAV SA	217344	366	827.245	-	-	-	827.245	
12	SC METAV SA	217330	98	221.503	-	-	-	221.503	
13	SC METAV SA	211688	18	40.684	-	-	-	40.684	
14	SC METAV SA	217322	408	922.175	-	-	-	922.175	
15	SC AEROFINA SA	-----	926	2.092.975	-	-	-	2.092.975	
16	DUMITRESCU TANTI VIRGINICA, CIROBEA ADRIAN	213057	2242	5.067.440	-	-	-	5.067.440	
17	DUMITRESCU TANTI VIRGINICA, CIROBEA ADRIAN	213054	1262	2.852.413	-	-	-	2.852.413	
18	DUMITRESCU TANTI VIRGINICA, CIROBEA ADRIAN	213024	137	309.652	-	-	-	309.652	
19	DUMITRESCU TANTI VIRGINICA, CIROBEA ADRIAN	213059	3516	7.946.976	-	-	-	7.946.976	
20	DUMITRESCU TANTI VIRGINICA, CIROBEA ADRIAN	213052	380	858.888	-	-	-	858.888	
21	DUMITRESCU TANTI VIRGINICA, CIROBEA ADRIAN	213061	457	1.032.926	-	-	-	1.032.926	
22	DUMITRESCU TANTI VIRGINICA, CIROBEA ADRIAN	221020	53	119.792	-	-	-	119.792	
23	SPRINT INVESTMENT 2000	203571	125	254.550	-	-	-	254.550	
24	SC DOMUS MEX SRL	202662	286	582.411	-	-	-	582.411	
25	DRUM ACCES MOBEXPERT	224081	21	47.485	-	-	-	47.485	
26	SC INTRAROM SRL	-----	70	158.216	-	-	-	158.216	
27	S.C. ROMANEL INTERNATIONAL GROUP S.A.	204019	10	22.602	-	-	-	22.602	
28	I.N.L. S.A.	228972	82	166.985	-	-	-	166.985	
29	MARGARIT VOICU, MARGARIT ELISABETA, MARGARIT LUIZA	217491	160	693.782	-	-	-	693.782	
30	BVB REAL ESTATE	229276	412	1.786.487	-	-	-	1.786.487	

Total Suprafata Teren = **19.174**
 Valoare JUSTA TOTALA Terenuri (Lei) **55.406.572 lei**
 Valoare JUSTA TOTALA Constructii (lei) **5.426.102 lei**
 Valoare JUSTA TOTALA TERENURI + Constructii (LEI) **60.832.675 lei**
 Valoare JUSTA TOTALA TERENURI + Constructii (Euro) **13.860.890 €**

Total Supr. Desf. Constructii = **2172**

*** Varianta din 27 Iunie 2014

Curs BNR lei/Euro la data estimarii 27.06.2014

4,3888


A se vedea Conditii Limitative de la pagina urmatoare:



ANEXA 2 redată mai sus este o estimare globală a valorilor imobilelor afectate de expropriere pentru Lărgirea arterei Fabrica de Glucoză, estimare globală efectuată în condițiile limitative descrise mai jos:

1. Această evaluare globală s-a efectuat fără prezentarea actelor de proprietate, urmând ca evaluările ulterioare să se facă pentru fiecare proprietate în parte și ținând cont de aspectele juridice și/sau de indicatorii urbanistici ale proprietății.
2. Deoarece evaluarea prezenta este una globală, evaluatorul precizează că la data evaluărilor punctuale pentru fiecare proprietate, valorile pot fi altele, depinzând de caracteristicile fiecărei proprietăți în parte (acces, suprafață, deschidere, utilități, starea tehnică a fiecărei construcții, calitatea și tipul finisajelor și altele). Aceste valori pot fi diminuate cu cca. 15-40%, în funcție de caracteristicile fizice și tehnice ale fiecărei proprietăți.
3. S-a efectuat o evaluare globală a terenului, considerând terenul ca fiind intravilan. Ulterior, la evaluările per/propritete, după inspecția fiecărei proprietăți, în funcție de caracteristicile fizice, amplasament, utilități, vecinătăți, s.a., se vor face estimări punctuale.
4. În prezenta evaluare globală s-a ținut cont de evaluarea construcțiilor, dar această evaluare globală a construcțiilor nu este considerată finală, deoarece nu s-a efectuat o măsurătoare și o inspecție individuală, în amănunt a fiecărei construcții, pentru determinarea cât mai precisă a stării fizice de întreținere, a structurilor (sistemului constructiv, materiale folosite), precum și anulul de punere în funcțiune. Aceste aspecte vor fi efectuate la evaluările individuale.
5. Nu au fost inspectate individual proprietățile. Evaluatorii și inginerii geodezi nu au avut acces la fiecare proprietate în parte, ci doar în exterior. Inspecția per proprietate se va face ulterior.
6. Dacă la inspecțiile individuale (per proprietate) se constată aspecte diferite (fizice, tehnice, juridice), atunci valoarea de despăgubire de la acea dată va putea fi diferită de cea din această Evaluare Globală.
7. Evaluarea s-a bazat exclusiv, strict pe datele din documentele și documentațiile primite de la beneficiari ca urmare a modificărilor solicitate de PMB din luna 2014.
8. Evaluatorul **se raportează la grila Notarilor Publici** așa cum prevede Legea 255/2010. Astfel, valorile au fost estimate prin utilizarea expertizei întocmite pentru camerele notarilor publici pentru anul 2014, și anume zonările furnizate de Grila notarială 2014.
9. La data de 27.06.2014 toate versiunile predate anterior își pierd valabilitatea.





PRIMĂRIA MUNICIPIULUI BUCUREȘTI

Cabinet Primar General

Nr...../.....

EXPUNERE DE MOTIVE

privind inceperea procedurilor de expropriere pentru imobilele proprietate privata situate pe amplasamentul lucrarii de utilitate publica „Lărgire Șoseaua Fabrica de Glucoză între Calea Floreasca și Șoseaua Petricani”, in vederea efectuării lucrărilor de interes public local

Strategia municipalității în domeniul administrării drumurilor publice vizează, în principal, acele acțiuni care să conducă la continuarea procesului de modernizare și dezvoltare a infrastructurii orașului.

Modernizarea intersecțiilor și sistematizarea circulației va completa în următorii ani o rețea de bază pentru întreaga suprafață a Capitalei, atât pentru traficul urban cât și pentru cel interurban pe arterele principale.

Primăria Municipiului București, in cadrul politicii și strategiei de dezvoltare a transportului urban în Capitală, are printre priorități decongestionarea arterelor importante de circulație.

In prezent, Municipiul București desfășoară lucrări pentru reabilitarea infrastructurii, precum și o serie de proiecte necesare asigurării unor condiții mai bune de circulație prin deschiderea sau largirea unor artere de circulație. In acest sens, este necesara inceperea lucrărilor de constructie si pentru proiectul de utilitate publica „Lărgire Șoseaua Fabrica de Glucoză între Calea Floreasca și Șoseaua Petricani”.

Lucrarea sus-mentionata este parte a inelului median de circulatie al Municipiului Bucuresti, importanta ei fiind amplificata de punerea in functiune a Autostrazii A3 Bucuresti-Ploiesti. In momentul de fata, traficul rutier se desfasoara cu dificultate pe artera de circulatie Sos. Fabrica de Glucoza, aceasta prezentandu-se ca un drum cu doua benzi de circulatie de la intersectia cu strada



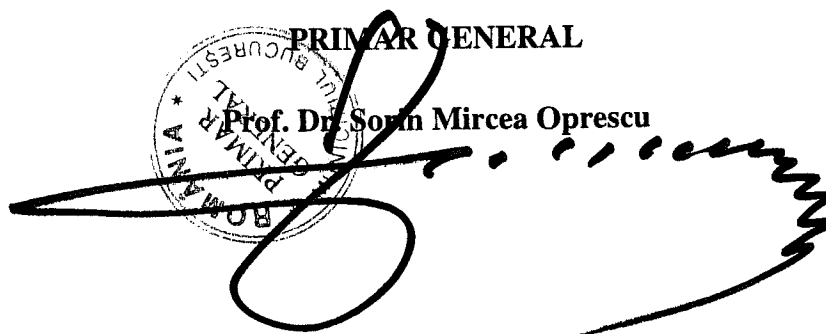
Calea Floreasca pana la intersectia cu Sos. Petricani. In vederea fluidizarii traficului rutier este necesara largirea acestei artere la patru benzi de circulatie, fiind astfel necesara ocuparea definitiva a unor suprafete de teren precum si demolarea unor constructii aflate acum in proprietate privata.


Prin Hotararea Consiliului General al Municipiului Bucuresti nr. 58/2010 au fost aprobati indicatorii tehnico-economici ai investitiei „Lărgire Șoseaua Fabrica de Glucoză între Calea Floreasca și Șoseaua Petricani”, iar prin Hotararea nr. 311/17.11.2010 a fost aprobata inceperea procedurilor de expropriere pentru o suprafata totala de 42.794,95 mp teren si pentru o suprafata construita desfasurata de 3.032 mp cu o despagubire totala calculata la 163.643.968 lei.

Ulterior, avand in vedere modificarile legislative in materie, respectiv abrogarea legii nr. 198/2004 in temeiul careia fusese adoptata HCGMB nr. 311/17.11.2010 si adoptarea legii nr. 255/2010 privind exproprierea pentru cauza de utilitate publica, necesara realizării unor obiective de interes național, județean și local, precum si prin prezenta propunere de abrogare a HCGMB nr. 337/2010 de modificare a indicatorilor tehnico-economici, exproprierea necesare proiectului de utilitate publica pot fi realizate in schimbul unor despagubiri in suma totala de 60.832.675 lei, rezultand economisirea de la bugetul local a unei sume de 102.811.293 lei.

Ținând seama de Raportul de Specialitate al Direcției Transporturi, Drumuri, Sistematizarea Circulației supun dezbaterii Consiliului General al Municipiului București proiectul de hotărâre privind declansarea procedurilor de expropriere pentru imobilele proprietate privata situate pe amplasamentul lucrării de utilitate publica „Lărgire Șoseaua Fabrica de Glucoză între Calea Floreasca și Șoseaua Petricani”, in vederea inceperii lucrărilor de interes public local, realizarea exproprierii fiind necesara pentru o justa si prealabila despagubire de 60.832.675 lei.

PRIMAR GENERAL
Prof. Dr. Sorin Mircea Oprescu





PRIMĂRIA MUNICIPIULUI BUCUREȘTI
Direcția Generală Infrastructură și Servicii Publice
Direcția Transporturi, Drumuri și Sistemizarea Circulației

Nr. 8502, 30.06.2014,

RAPORT DE SPECIALITATE

privind începerea procedurilor de expropriere pentru imobilele proprietate privată situate pe amplasamentul lucrării de utilitate publică „Lărgire Șoseaua Fabrica de Glucoză între Calea Floreasca și Șoseaua Petricani”, în vederea efectuării lucrărilor de interes public local

Primăria Municipiului București, în cadrul politicii și strategiei de dezvoltare a transportului urban în Capitală are printre priorități decongestionarea arterelor importante de circulație.

În prezent, Municipiul București desfășoară lucrări pentru reabilitarea infrastructurii, precum și o serie de proiecte necesare asigurării unor condiții mai bune de circulație. În acest sens, în zona cuprinsă între Calea Floreasca și sos. Petricani au fost aprobați indicatorii tehnico-economici și este în curs de realizare obiectivul de investiții „Lărgire Șoseaua Fabrica de Glucoză între Calea Floreasca și Șoseaua Petricani”.

Capacitățile de transport actuale devin insuficiente pe arterele principale din zona centrală, inelul central, median și exterior și pe direcțiile nord-sud și est-vest. De asemenea, cele 9 artere radiale ce fac legătura dintre centura orașului și rețeaua expres extrajudețeană sunt total necorespunzătoare din punct de vedere al capacității de preluare a traficului rutier.

În prezent, Municipiul București desfășoară lucrări pentru reabilitarea infrastructurii, precum și o serie de proiecte necesare asigurării unor condiții mai bune de circulație prin deschiderea sau lărgirea unor artere de circulație. În acest sens, având în vedere finalizarea investiției municipalității și deschiderea, la sfârșitul anului trecut, a traficului rutier pe „Artera de circulație între bdul Dna Ghica și bdul Chisinau”, este necesară începerea lucrărilor de construcție și pentru proiectul de utilitate publică „Lărgire Șoseaua Fabrica de Glucoză între Calea Floreasca și Șoseaua Petricani”.

Lucrarea sus-mentionată este parte a inelului median de circulație al Municipiului București, importanța ei fiind amplificată de punerea în funcțiune a Autostrazii A3 București-Ploiești. În momentul de față, traficul rutier se desfășoară cu dificultate pe artera de circulație Șos. Fabrica de Glucoză, aceasta prezentându-se ca un drum cu două benzi de circulație de la intersecția cu strada Calea Floreasca până la intersecția cu Sos. Petricani.



În vederea fluidizării traficului rutier este necesară lărgirea acestei artere la patru benzi de circulație, fiind astfel necesară ocuparea definitivă a unor suprafețe de teren precum și demolarea unor construcții aflate acum în proprietate privată.

Prin Hotărârea Consiliului General al Municipiului București nr. 58/2010 modificată de Hotărârea nr. 337/2010 au fost aprobate indicatorii tehnico-economici ai investiției „Lărgire Șoseaua Fabrica de Glucoză între Calea Floreasca și Șoseaua Petricani”, iar prin Hotărârea nr. 311/17.11.2010 a fost aprobată începerea procedurilor de exproprieră pentru o suprafață totală de 42.794,95 mp teren și pentru o suprafață construită desfășurată de 3.032 mp cu o despăgubire totală calculată la 163.643.968 lei.

Ulterior, având în vedere modificările legislative în materie, respectiv abrogarea legii nr. 198/2004 în temeiul căreia fusese adoptată HCGMB nr. 311/17.11.2010 și adoptarea legii nr. 255/2010 privind exproprieră pentru cauză de utilitate publică, necesară realizării unor obiective de interes național, județean și local, precum și prin prezenta propunere de abrogare a HCGMB nr. 337/2010 de modificare a indicatorilor tehnico-economici, exproprieră necesare proiectului de utilitate publică pot fi realizate în schimbul unor despăgubiri în suma totală de 60.832.675 lei, rezultând economisirea de la bugetul local a unei sume de 102.811.293 lei.

Pentru realizarea lucrării în forma aprobată prin hotărârea Consiliului General al Mun. București privind indicatorii tehnico-economici nr. 58/2010, este necesară exproprieră suprafeței de 19.174 mp teren și 2.172 mp construcții aflate în prezent în proprietate privată.

Sumele individuale aferente despăgubirilor pentru exproprieră potrivit noului amplasament sunt stabilite prin Raportul de evaluare, anexat prezentului raport.

Certificăm cu privire la realitatea documentației ce stă la baza întocmirii raportului de specialitate și a proiectului de specialitate.

Față de cele de mai sus, supunem spre promovare proiectul de hotărâre privind declansarea procedurilor de exproprieră pentru imobilele proprietate privată situate pe amplasamentul lucrării de utilitate publică „Lărgire Șoseaua Fabrica de Glucoză între Calea Floreasca și Șoseaua Petricani”, în vederea realizării lucrărilor de interes public local.

DIRECTOR EXECUTIV



DIRECTOR EXECUTIV ADJUNCT
Florin LEGEA

COMISIA PATRIMONIU

etaj: 4, cam. 3

tel.: 305 55 00 Int. 1403, 1404



Consiliul General al Municipiului București

12

RAPORT nr. 27

Pentru proiectul de hotărâre privind declanșarea procedurilor de expropriere pentru imobilele proprietate privată situate pe amplasamentul lucrării de utilitate publică „Lărgire Șos. Fabrica de Glucoză între Calea Floreasca și Șos. Petricani”, în vederea efectuării lucrărilor de interes public local

În conformitate cu prevederile art.44 alin.1 și art. 54 alin.4 din Legea nr.215/2001 privind administrația publică locală republicată, cu modificările și completările ulterioare Comisia Patrimoniu, întrunită în ședința din data 29.05.2014 a analizat proiectul de hotărâre sus menționat.

În urma dezbaterilor, Comisia hotărăște avizarea proiectului de hotărâre:

Favorabil

~~Nefavorabil~~

~~Amânat, cu următoarele amendamente:~~

PREȘEDINTE,

Naghi Gabriel

SECRETAR

Nicolae Andrei

COMISIA JURIDICA SI DE DISCIPLINA

etaj: 4, cam. 3

tel.: 305 55 00 Int. 1403, 1404



Consiliul General al Municipiului București 16

AVIZ NR. 135 / 2014


Referitor la proiectul de hotărâre privind declanșarea procedurilor de expropriere pentru imobilele proprietate privată situate pe amplasamentul lucrării de utilitate publică " Lărgire Șos. Fabrica de Glucoză între Calea Floreasca și Șoseaua Petricani", în vederea efectuării lucrărilor de interes public local

Comisia Juridică și de Disciplină, întrunită în ședința din data de 27.06.2014
2014 a analizat raportul

În conformitate cu prevederile art. 44 alin. 1 și art. 54 alin. (4) din Legea nr.215/2001 privind administrația publică locală, republicată, Comisia Juridică și de Disciplină avizează **favorabil**, nefavorabil, amână, proiectul de hotărâre privind declanșarea procedurilor de expropriere pentru imobilele proprietate privată situate pe amplasamentul lucrării de utilitate publică " Lărgire Șos. Fabrica de Glucoză între Calea Floreasca și Șoseaua Petricani", în vederea efectuării lucrărilor de interes public local


PRESEDINTE,
GIUGULA MIHAI - DORU

SECRETAR,
MĂRGĂRIT NICOLAE - SORIN



PRIMĂRIA MUNICIPIULUI BUCUREȘTI
Direcția Generală Infrastructură și Servicii Publice
Direcția Transporturi, Drumuri și Sistemizarea Circulației

Nr. 8513/30.06.2014



Către: Direcția Asistență Tehnică și Juridică
În atenția: Doamnei Georgiana ZAMFIR – Director Executiv

Vă transmitem atașat, ultima variantă, în original, precum și în format electronic, pentru analiză și înaintare spre aprobare **proiectul de Hotărâre a Consiliului General al Municipiului București** privind declanșarea procedurilor de expropriere pentru imobilele proprietate privată situate pe amplasamentul lucrării de utilitate publică „*Lărgire Șoseaua Fabrica de Glucoză între Calea Floreasca și Șoseaua Petricani*”.

Cu mulțumiri pentru colaborare,

Director executiv,
Ion DEDU

