

~~Definitiv~~
CONSILIUL GENERAL AL MUNICIPIULUI BUCUREȘTI
HOTĂRÂRE
nr. din

Pct. 16

privind darea în folosință gratuită Fundației Ronald S. Lauder-România a imobilului-teren în suprafață de 1015 mp, situat la intersecția străzii Cluceru Udricani cu strada Iuliu Barasch, sector 3, în vederea amenajării unui teren de sport

Având în vedere expunerea de motive a Primarului General și raportul de specialitate al Direcției Patrimoniu;

Văzând raportul Comisiei pentru Patrimoniu și avizul Comisiei Juridice și de Disciplină din cadrul Consiliului General al Municipiului București;

Ținând cont de solicitarea Fundației Ronald S. Lauder-România înregistrată la Cabinet Primar General cu nr.2258/2014 și de prevederile HGR nr. 526/21.05.2008;

Potrivit adresei nr. 16853/AD/25.06.2014 a Direcției Juridic;

În conformitate cu prevederile Legii ne. 213/1998 privind bunurile proprietate publică actualizată, ale Legii nr. 7/1996 a cadastrului și publicității imobiliare, republicată și actualizată și art. 874 Cod Civil;

În temeiul prevederilor art. 36, al. (2) lit. „c”, art. 45, al. (3) și art.124 din Legea nr. 215/2001 privind administrația publică locală, republicată, cu modificările și completările ulterioare.

CONSILIUL GENERAL AL MUNICIPIULUI BUCUREȘTI

HOTĂRÂȘTE:

Art.1 Se declară ca bun aparținând domeniului public al Municipiului București imobilul – teren în suprafață de 1015 mp situat la intersecția străzii Cluceru Udricani cu strada Iuliu Barasch, sector 3, identificat conform planului topografic scara 1/500, care face parte integrantă din prezenta hotărâre.

Art.2 Se aprobă darea în folosință gratuită Fundației Ronald S. Lauder-România, pe o perioadă de 49 de ani a imobilului-teren prevăzut la art. 1, în vederea amenajării unui teren de sport.

Art.3 Predarea-primirea imobilului-teren prevăzut la art.2 se va face de către Administrația Fondului Imobiliar, pe bază de proces verbal, în termen de 30 de zile de la data intrării în vigoare a prezentei hotărâri.

Art.4 Titularul dreptului de folosință gratuită, Fundației Ronald S. Lauder-România va avea următoarele obligații:

- a) să se îngrijească de bunul dat în folosință gratuită întocmai ca proprietarul acestuia;
- b) să folosească bunul pentru uz și folosință publică și numai cu destinația stabilită (teren de sport);
- c) să aducă la cunoștința proprietarului orice fapte și acte care pun în pericol integritatea bunului și, de asemenea orice acte sau fapte de natură să împiedice folosința normală a acestuia;
- d) să suporte, de la data preluării bunului, cheltuielile necesare folosinței acestuia, fără să ceară restituirea acestor cheltuieli;
- e) să comunice proprietarului, cheltuielile ocazionate de efectuarea lucrărilor de intervenții, odată cu transmiterea procesului-verbal de recepție la terminarea lucrărilor și la recepția finală;
- f) să restituie bunul dat în folosință gratuită la termenul stabilit, în starea în care a fost primit, cu eventualele îmbunătățiri efectuate pe durata dreptului de folosință ;

Art.5 Dreptul de folosință gratuită încetează în următoarele situații:

- a) dacă titularul dreptului de folosință nu-și respectă obligațiile prevăzute în prezenta hotărâre, fără trecerea vreunui termen, fără punere în întârziere și fără intervenția instanțelor de judecată;
- b) dacă se modifică situația juridică a bunului;
- c) în situația în care pentru nevoi de interes public bunul va fi destinat altor scopuri, cu condiția înștiințării titularului dreptului de folosință cu 30 de zile înainte.
- d) în situația în care în termen de 24 luni de la data intrării în vigoare a prezentei nu s-au început lucrările de amenajare sau terenul nu este folosit conform destinației.

Art.6 Anexa la Hotărârea Consiliului General al Municipiului București nr.186/2008 privind însușirea inventarului bunurilor care alcătuiesc domeniul public al Municipiului București, cu completările și modificările ulterioare, se modifică în mod corespunzător.

Art.7. Documentația cadastrală și publicitatea imobiliară se vor face prin grija Direcției Patrimoniu.

Art.8 Direcțiile din cadrul aparatului de specialitate a Primarului General al Municipiului București și Administrația Fondului Imobiliar vor aduce la îndeplinire prevederile prezentei hotărâri.

Această hotărâre a fost adoptată în ședința C.G.M.B. din data de

PREȘEDINTE DE ȘEDINȚĂ

**SECRETAR GENERAL AL
MUNICIPIULUI BUCUREȘTI
Tudor TOMA**

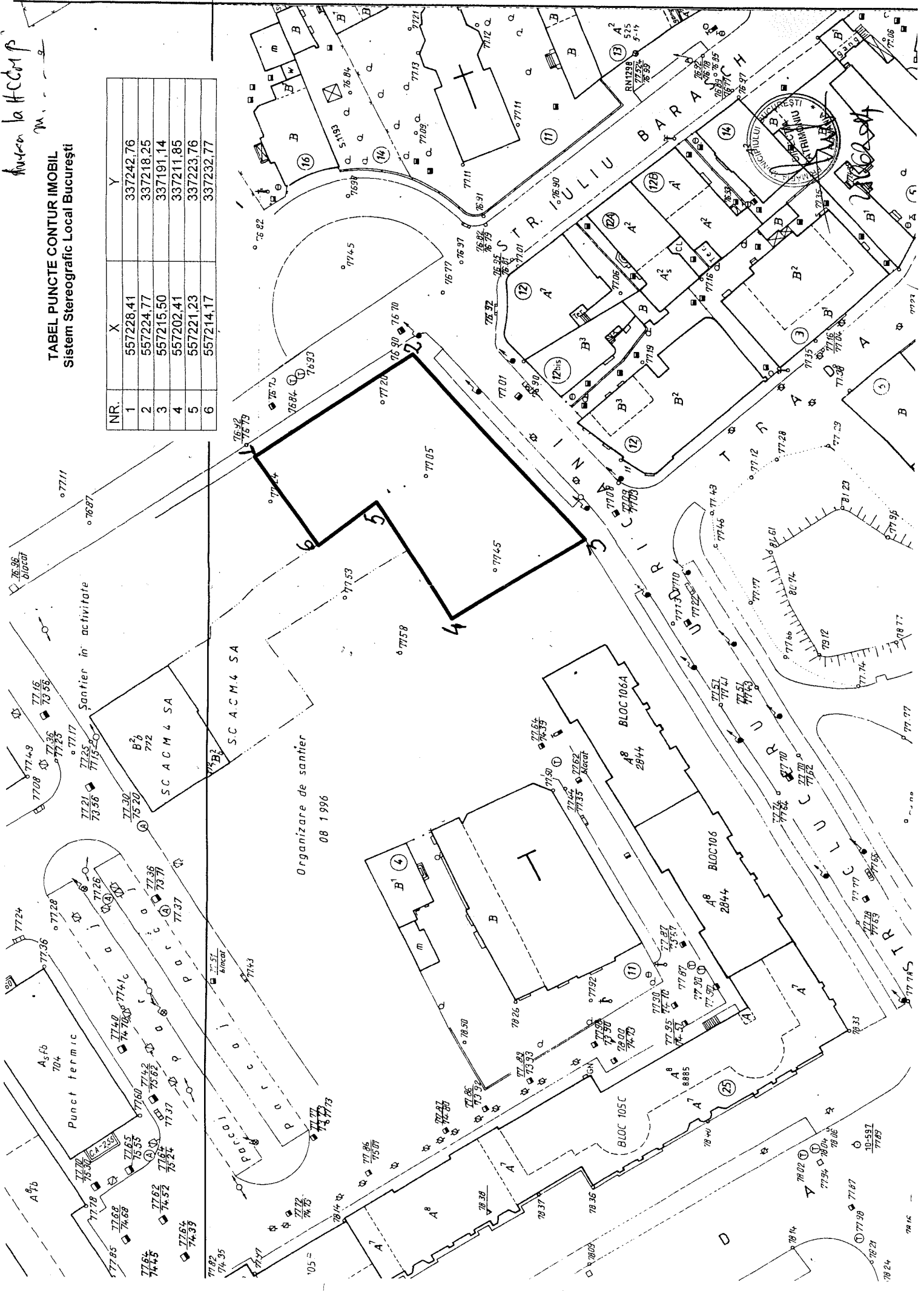
București,


Nr.

Arhitectura la HCMR

TABEL PUNCTE CONTUR IMOBIL
Sistem Stereografic Local București

NR.	X	Y
1	557228,41	337242,76
2	557224,77	337218,25
3	557215,50	337191,14
4	557202,41	337211,85
5	557221,23	337223,76
6	557214,17	337232,77





PRIMĂRIA MUNICIPIULUI BUCUREȘTI

Primar General

EXPUNERE DE MOTIVE

Prin adresa înregistrată la Cabinet Primar General cu nr.2258/2014, Fundația Ronald S. Lauder-România, solicită acordarea în folosință gratuită a unui teren în suprafață de 1015 mp situat la intersecția străzii Cluceru Udricani cu strada Iuliu Barasch, sector 3, în vederea amenajării unui teren de sport.

Imobilul solicitat este liber de construcții și nu a fost notificat în baza legilor proprietății.

Având în vedere cele mai sus menționate și raportul de specialitate al Direcției Patrimoniu, în conformitate cu prevederile art. 45 alin. 6 din Legea nr. 215/2001, republicată, cu modificările și completările ulterioare, supun spre dezbateră Consiliului General al Municipiului București proiectul de hotărâre privind darea în folosință gratuită Fundației Ronald S. Lauder-România a imobilului-teren în suprafață de 1015 mp, situat la intersecția străzii Cluceru Udricani cu str.Iuliu Barasch, sector 3, în vederea amenajării unui teren de sport.

PRIMAR GENERAL,

Prof. dr. Sorin Mișcea ORRESCU





PRIMĂRIA MUNICIPIULUI BUCUREȘTI

Direcția Patrimoniu

Nr.7312/ 26 . 06 . 2014

RAPORT DE SPECIALITATE

Prin adresa înregistrată la Cabinet Primar General cu nr.2258/04.06.2014 și la Direcția Patrimoniu cu nr.7312/06.06.2014, Fundația Ronald S. Lauder-România, solicită acordarea în folosință gratuită a unui teren situat la intersecția străzii Cluceru Udricani cu strada Iuliu Barasch, sector 3, în vederea amenajării unui teren de sport.

Prin Hotărârea Guvernului României nr. 526/21.05.2008 Fundația Ronald S. Lauder – România a fost recunoscută persoană română de drept privat, fără scop patrimonial, ca fiind de utilitate publică.

Potrivit datelor deținute până la data prezentei de direcția noastră, imobilul – teren în suprafață de 1015 mp. ce face obiectul solicitării reprezintă teren liber de construcții, compus din:

- secțiuni ale fostelor imobile care au purtat adresele str. Vasile Adamache nr.21 comun cu str. Iuliu Barasch nr.10, str. Cluceru Udricani nr.19 comun cu str. Vasile Adamache nr.18, str. Cluceru Udricani nr.17,

Imobile mai sus menționate au făcut obiectul Decretului nr.151/29.06.1989 privind exproprierea unor imobile, demolarea unor construcții, scoaterea din funcțiune a unor fonduri fixe, precum și realizarea și desființarea unor artere de circulație situate în municipiul București și Decretului nr.26/23.01.1986 privind unele măsuri pentru îmbunătățirea folosirii eficiente a spațiilor de depozitare situate în afara incintelor întreprinderilor industriale, a bazelor și depozitelor pentru aprovizionarea populației pentru colectarea și prelucrarea materialelor re folosibile, precum și a bazelor de producție și depozitare pentru construcții (numai imobilul cu adresa str.Vasile Adamache nr.21);

- secțiune din fostul traseu al str. Vasile Adamache, sector 3;

- fosta intersecție a străzilor Iuliu Barasch, Vasile Adamache, Cluceru Udricani, sector 3.

Conform adresei nr. 16853/AD/25.06.2014 a Direcției Juridic terenul în cauză nu a fost revendicat în baza Legii nr. 10/2001.

Dreptul de folosință gratuită încetează în următoarele situații:

- a) dacă titularul dreptului de folosință nu-și respectă obligațiile prevăzute în prezenta hotărâre, fără trecerea vreunui termen, fără punere în întârziere și fără intervenția instanțelor de judecată;
- b) dacă se modifică situația juridică a bunului;
- c) în situația în care pentru nevoi de interes public bunul va fi destinat altor scopuri, cu condiția înștiințării titularului dreptului de folosință cu 30 de zile înainte.
- d) în situația în care în termen de 24 luni de la data intrării în vigoare a prezentei nu s-au început lucrările de amenajare sau terenul nu este folosit conform destinației.

Fundația Ronald S. Lauder-România va avea următoarele obligații:

- a) să se îngrijească de bunul dat în folosință gratuită întocmai ca proprietarul acestuia;
- b) să folosească bunul pentru uz și folosință publică și numai cu destinația stabilită (teren de sport);
- c) să aducă la cunoștința proprietarului orice fapte și acte care pun în pericol integritatea bunului și, de asemenea orice acte sau fapte de natură să împiedice folosința normală a acestuia;



- d) să exploateze bunul, evitând distrugerea, degradarea și deteriorarea acestuia; să asigure permanent starea de curățenie și pe căile de acces, a împrejurimilor corespunzătoare;
- e) să suporte, de la data preluării bunului, cheltuielile necesare folosinței acestuia, fără să ceară restituirea acestor cheltuieli;
- f) să efectueze la timp lucrările de întreținere în vederea preîntâmpinării și remedierii deteriorărilor și degradărilor constatate, pentru menținerea în funcțiune a bunului pe toată durata administrării;
- g) să comunice proprietarului, cheltuielile ocazionate de efectuarea lucrărilor de intervenții, odată cu transmiterea procesului-verbal de recepție la terminarea lucrărilor și la recepția finală;
- h) să restituie bunul dat în folosință gratuită la termenul stabilit, în starea în care a fost primit, cu eventualele îmbunătățiri efectuate pe durata administrării;

Față de cele de mai sus, propunem proiectul de hotărâre privind darea în folosință gratuită a Funației Ronald S. Lauder-România a imobilului-teren în suprafață de 1015 mp, situat la intersecția străzii Cluceru Udricani cu strada Iuliu Barasch, sector 3, în vederea amenajării unui teren de sport.

Director executiv,
ing. **Maria PETRASCU**
DIRECTIA
DE PATRIMONIU
ROMANIA

Serviciul Cadastru
ing. **Dragoș RENAUD**
Șef serviciu

Serviciul Evidență Domeniu Public și Privat

Mariana PERSUNARU
Șef serviciu

COMISIA PATRIMONIU

etaj: 4, cam. 3

tel.: 305 55 00 int. 1403, 1404



Consiliul General al Municipiului București

21

RAPORT 34

Pentru proiectul de hotărâre privind darea în folosință gratuită Fundației Ronald S. Lauder – România a imobilului-teren în suprafață de 1015 mp., situat la intersecția străzii Clucerul Udricani cu strada Iuliu Barasch, sector 3, în vederea amenajării unui teren de sport

În conformitate cu prevederile art.44 alin.1 și art. 54 alin.4 din Legea nr.215/2001 privind administrația publică locală republicată, cu modificările și completările ulterioare Comisia Patrimoniu, întrunită în ședința din data 26.06.2019, a analizat Expunerea de motive a Primarului General și Raportul Direcției Patrimoniu

În urma dezbaterilor, Comisia hotărăște avizarea proiectului de hotărâre privind darea în folosință gratuită Fundației Ronald S. Lauder – România a imobilului-teren în suprafață de 1015 mp., situat la intersecția străzii Clucerul Udricani cu strada Iuliu Barasch, sector 3, în vederea amenajării unui teren de sport

Favorabil

Nefavorabil

Amânat, cu următoarele amendamente:

PREȘEDINTE,

Naghi Gabriel

SECRETAR

Nicolae Andrei

COMISIA JURIDICA SI DE DISCIPLINA

etaj: 4, cam. 3

tel.: 305 55 00 int. 1403, 1404



Consiliul General al Municipiului București

21

AVIZ NR. 130 / 2014

Referitor la proiectul de hotărâre privind darea în folosință gratuită Fundației Ronald S. Lauder – România a imobilului-teren în suprafață de 1015 mp., situat la intersecția străzii Clucerul Udricani cu strada Iuliu Barasch, sector 3, în vederea amenajării unui teren de sport

Comisia Juridică și de Disciplină, întrunită în ședința din data de 27.06.2014 a analizat raportul DIRECȚIEI ZĂRI MOȘIU

În conformitate cu prevederile art. 44 alin. 1 și art. 54 alin. (4) din Legea nr.215/2001 privind administrația publică locală, republicată, Comisia Juridică și de Disciplină avizează **favorabil**, nefavorabil, amână, proiectul de hotărâre privind darea în folosință gratuită Fundației Ronald S. Lauder – România a imobilului-teren în suprafață de 1015 mp., situat la intersecția străzii Clucerul Udricani cu strada Iuliu Barasch, sector 3, în vederea amenajării unui teren de sport

PREȘEDINTE,
GIUGULA MIHAI - DORU

SECRETAR,
MĂRGĂRIT NICOLAE - SORIN

HOTARARE nr. 526 din 21 mai 2008

privind recunoasterea Fundatiei Ronald S. Lauder - Romania ca fiind de utilitate publica

EMITENT: GUVERNUL

PUBLICAT ÎN: MONITORUL OFICIAL nr. 392 din 23 mai 2008

Data Intrarii in vigoare: 23 Mai 2008

În temeiul art. 108 din Constituția României, republicată, și al art. 39 alin. (1) din Ordonanța Guvernului nr. 26/2000 cu privire la asociații și fundații, aprobată cu modificări și completări prin Legea nr. 246/2005,

Guvernul României adoptă prezenta hotărâre.

ARTICOL UNIC

Se recunoaște Fundația Ronald S. Lauder - România, persoană juridică română de drept privat, fără scop patrimonial, cu sediul în municipiul București, str. Dr. Iuliu Barasch nr. 15, sectorul 3, ca fiind de utilitate publică.

PRIM-MINISTRU
CĂLIN POPESCU-TĂRICEANU

Contrasemnează:

p. Ministrul educației,
cercetării și tineretului,
Remus Pricopie,
secretar de stat

Ministrul economiei
și finanțelor,
Varujan Vosganian

București, 21 mai 2008.
Nr. 526.




PRIMĂRIA MUNICIPIULUI BUCUREȘTI

Direcția JURIDIC

Serviciul Evidență, analiză, soluționare și gestiune notificări
Legea nr.10/2001

Nr. 16853/ AD/ 25.06.2014



Stefan

Către,

DIRECȚIA PATRIMONIU

Serviciul Evidență Domeniul Public și Privat

Urmare adresei dvs. nr. 7312/1/2014 înregistrată Direcția Juridic cu nr. 16853/2014, vă aducem la cunoștință că, în evidența noastră informatizată privind notificările formulate în temeiul Legii nr. 10/2001, până la această dată nu figurează înregistrate notificări cu privire la adresa str. Vasile Adamache nr. 21, str. Iuliu Barasch nr. 10, str. Cluceru Udricani nr. 19, str. Vasile Adamache nr. 18, str. Clucerul Udricani nr. 17, sector 3, București.

Facem precizarea că Isolicitarea dvs. nu a fost însoțită de un istoric de arteră și nr. poștal

Totodată vă facem cunoscut că pentru adresa str. Udricani FN figurează înregistrat dosarul administrativ nr. 1910 soluționat prin DPG nr. 1504/18.09.2003 de respingere.

În cazul în care există notificări formulate pe altă adresă poștală pe care a purtat-o imobilul sau pe denumirile vechi din actele de proprietate, în cazul în care sunt eventuale modificări de arteră și număr poștal ori a survenit o renumerotare a imobilelor sau în situațiile în care imobilul este situat pe colț, are adresa poștală pe două străzi iar notificarea a fost formulată pe o singură adresă poștală, imobilul solicitat este inclus într-o altă adresă poștală (situații enumerate nelimitativ), și ulterior au fost depuse la dosare expertize tehnice prin care sunt identificate imobilele, iar adresele poștale astfel identificate nu sunt înregistrate în baza noastră de date, sau în situația în care au fost acordate în compensare imobile situate în zona menționată, nu ne asumăm răspunderea în cazul în care aceste imobile : identificate ulterior/acordate în compensare, se suprapun cu imobilul pentru care dvs. solicitați informații .


Având în vedere precizările de mai sus, subliniem faptul că în cazul notificărilor nesoluționate, Comisia internă pentru analiza notificărilor este singura abilitată, potrivit legii, să întocmească pentru fiecare notificare un raport cu propunerea de soluționare a acesteia, astfel încât până la pronunțarea comisiei în legătură cu toate elementele și împrejurările descrise mai sus, prezenta nu constituie temei de drept și nu poate servi, eventual, la încheierea unor acte juridice ce pot avea efecte translativ de proprietate. Tot pentru pentru considerentele enumerate mai sus, vă învederăm faptul că, prezenta are caracter strict informativ, nu este emisă în scopul de a produce efecte juridice, a naște, a modifica sau stinge drepturi și obligații și nu conferă nici un alt drept.

Pentru informații suplimentare puteți accesa site-ul Instituției noastre www.pmb.ro.

DIRECTOR EXECUTIV ADJUNCT,

DANIELA BĂRBULESCU





PRIMĂRIA MUNICIPIULUI BUCUREȘTI

Direcția Patrimoniu
Serviciul Cadastru

Nr. 7312/1306.2014

Către: SERVICIUL EVIDENȚĂ DOMENIU PUBLIC ȘI PRIVAT

Solicitarea face referire la situația juridică a terenului marcat pe planurile anexate, vă comunicăm:

- Terenul marcat pe planurile anexate la cerere conform planurilor de situație scara 1:2000 și 1/500 inaintea sistematizării din anul 1965-1986 reprezintă secțiune din:
 - fostul imobil din Str. Vasile Adamache nr. 21 comun cu Str. Iuliu Barasch nr. 10;
 - fostul imobil Str. Clucerul Udricani nr. 19 comun cu Str. Vasile Adamache nr. 18
 - fostul imobil Str. Clucerul Udricani nr. 17;
 - fostul traseu al Str. Vasile Adamache,
 - intersecția fostelor Str. Iuliu Barasch, Str. Vasile Adamache, Str. Clucerul Udricani (carosabil și trotuar).
- Conform planului topografic cu rețele edilitare cu ultima actualizare la nivelul anului 1996 suprafața marcată este afectată de rețele edilitare.

Din consultarea sitului eTerra –Public pentru suprafața în cauză nu figurează atribuit număr cadastral.

În prezent la teren suprafața marcată pe planul anexat la cerere reprezintă platformă betonată folosită ca parcaj.

Nu deținem date din care să rezulte dacă amenajările în cauză au fost executate în condițiile legii nr. 50/1991 rep., privind autorizarea executării lucrărilor de construcții.

- Anexe:**
- plan topografic sc. 1/500 din anul 1966-1975
 - plan topografic cu rețele edilitare sc. 1/500-ultima actualizare 1996
 - plan cadastral sc. 1/2000 din anul 1986

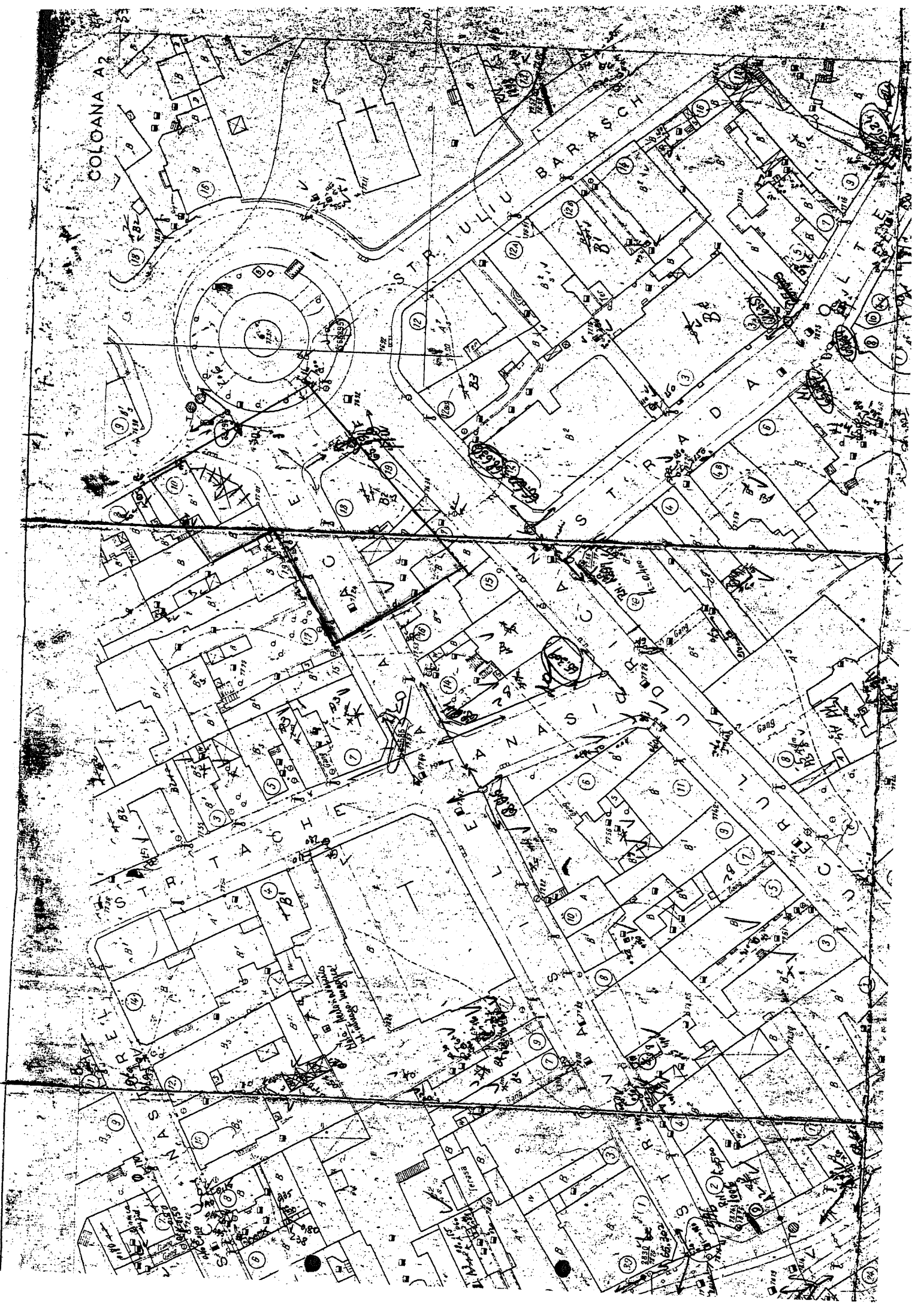
Șef serviciu cadastru,

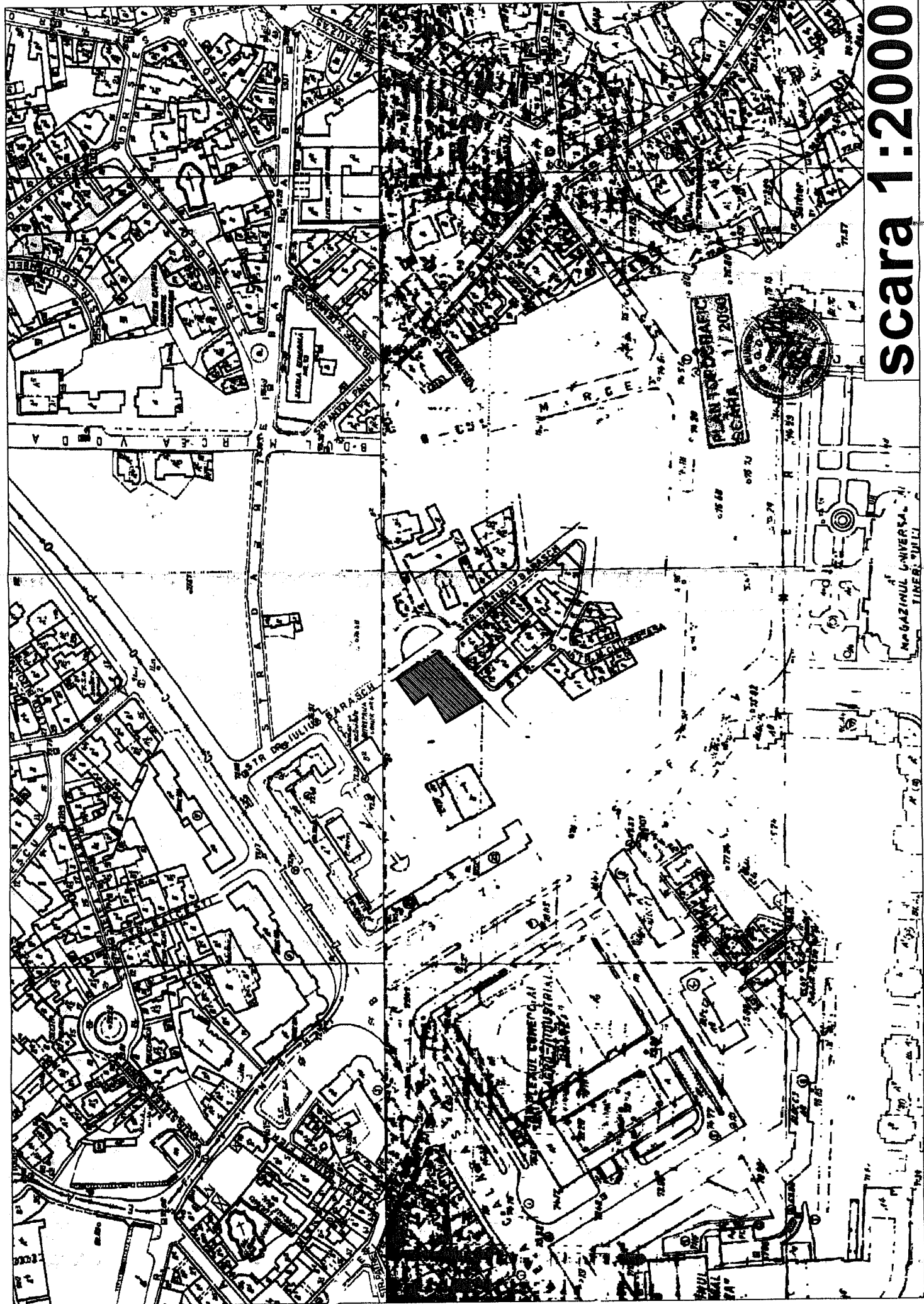
ing. Dragos RENAUD

Întocmit,
Expert superior

ing. Gabriela CIOATĂ
Data: 13.06.2014/ 2 ex.







scara 1:2000

PLAN FOR ORGANIC SCARA 1/2000

MAZINUL UNIVERSITATII
TINERII

CENTRUL CONFERINTILOR
UNIVERSITATII

STR. DR. IULIU BĂRĂSCU

STR. C. I. BRĂDULESCU

B-D-1

B-D-2

B-D-3

B-D-4

B-D-5

B-D-6

B-D-7

B-D-8

B-D-9

B-D-10

B-D-11

B-D-12

B-D-13

B-D-14

B-D-15

B-D-16

B-D-17

B-D-18

B-D-19

B-D-20

B-D-21

B-D-22

B-D-23

B-D-24

B-D-25

B-D-26

B-D-27

B-D-28

B-D-29

B-D-30

B-D-31

B-D-32

B-D-33

B-D-34

B-D-35

B-D-36

B-D-37

B-D-38

B-D-39

B-D-40

B-D-41

B-D-42

B-D-43

B-D-44

B-D-45

B-D-46

B-D-47

B-D-48

B-D-49

B-D-50

B-D-51

B-D-52

B-D-53

B-D-54

B-D-55

B-D-56

B-D-57

B-D-58

B-D-59

B-D-60

B-D-61

B-D-62

B-D-63

B-D-64

B-D-65

B-D-66

B-D-67

B-D-68

B-D-69

B-D-70

B-D-71

B-D-72

B-D-73

B-D-74

B-D-75

B-D-76

B-D-77

B-D-78

B-D-79

B-D-80

B-D-81

B-D-82

B-D-83

B-D-84

B-D-85

B-D-86

B-D-87

B-D-88

B-D-89

B-D-90

B-D-91

B-D-92

B-D-93

B-D-94

B-D-95

B-D-96

B-D-97

B-D-98

B-D-99

B-D-100

B-D-101

B-D-102

B-D-103

B-D-104

B-D-105

B-D-106

B-D-107

B-D-108

B-D-109

B-D-110

B-D-111

B-D-112

B-D-113

B-D-114

B-D-115

B-D-116

B-D-117

B-D-118

B-D-119

B-D-120

B-D-121

B-D-122

B-D-123

B-D-124

B-D-125

B-D-126

B-D-127

B-D-128

B-D-129

B-D-130

B-D-131

B-D-132

B-D-133

B-D-134

B-D-135

B-D-136

B-D-137

B-D-138

B-D-139

B-D-140

B-D-141

B-D-142

B-D-143

B-D-144

B-D-145

B-D-146

B-D-147

B-D-148

B-D-149

B-D-150

B-D-151

B-D-152

B-D-153

B-D-154

B-D-155

B-D-156

B-D-157

B-D-158

B-D-159

B-D-160

B-D-161

B-D-162

B-D-163

B-D-164

B-D-165

B-D-166

B-D-167

B-D-168

B-D-169

B-D-170

B-D-171

B-D-172

B-D-173

B-D-174

B-D-175

B-D-176

B-D-177

B-D-178

B-D-179

B-D-180

B-D-181

B-D-182

B-D-183

B-D-184

B-D-185

B-D-186

B-D-187

B-D-188

B-D-189

B-D-190

B-D-191

B-D-192

B-D-193

B-D-194

B-D-195

B-D-196

B-D-197

B-D-198

B-D-199

B-D-200

B-D-201

B-D-202

B-D-203

B-D-204

B-D-205

B-D-206

B-D-207

B-D-208

B-D-209

B-D-210

B-D-211

B-D-212

B-D-213

B-D-214

B-D-215

B-D-216

B-D-217

B-D-218

B-D-219

B-D-220

B-D-221

B-D-222

B-D-223

B-D-224

B-D-225

B-D-226

B-D-227

B-D-228

B-D-229

B-D-230

B-D-231

B-D-232

B-D-233

B-D-234

B-D-235

B-D-236

B-D-237

B-D-238

B-D-239

B-D-240

B-D-241

B-D-242

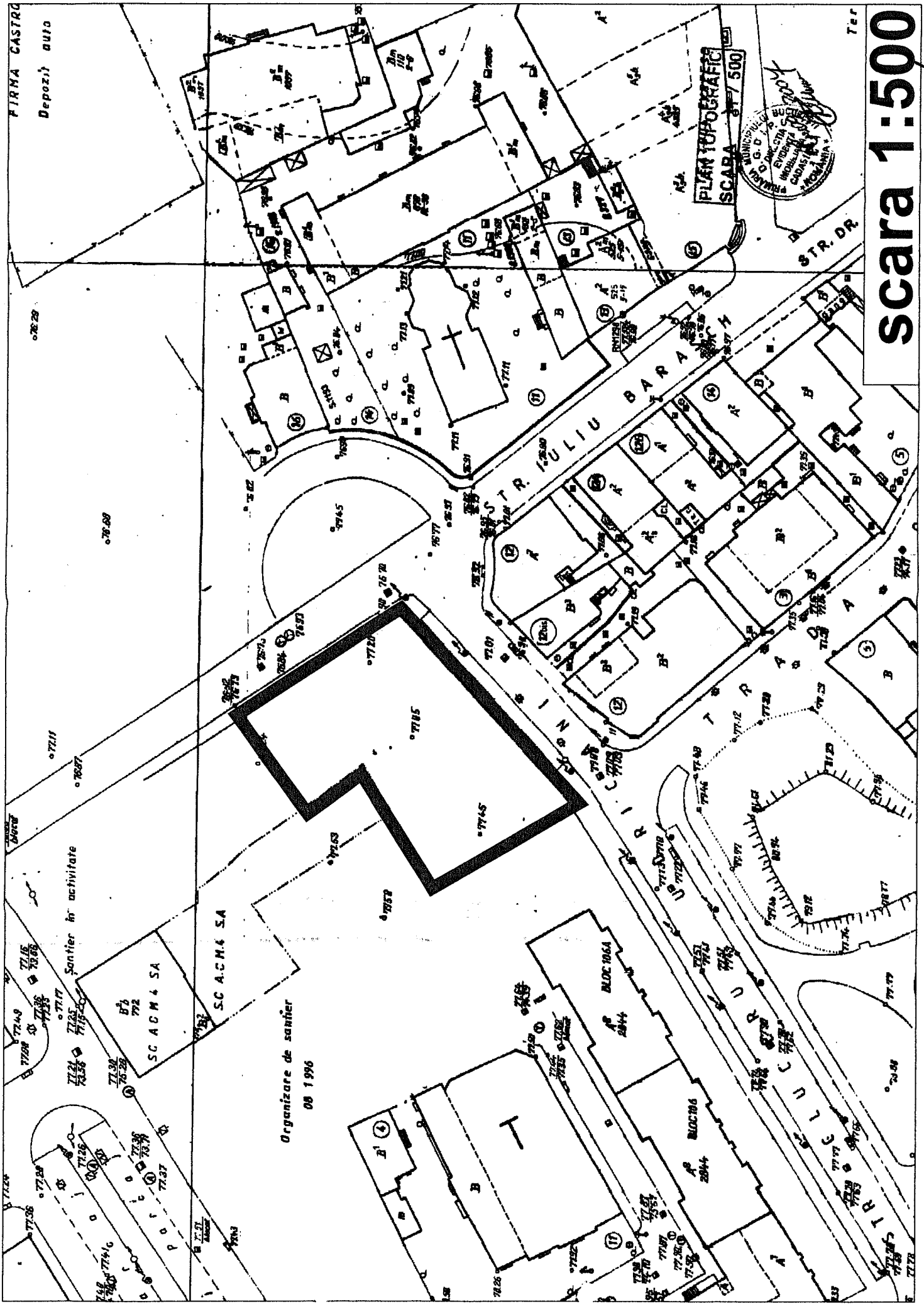
FIRMA CASTRO

Depozit auto

PLAN TOPOGRAFIC
SCARA 1:500



scara 1:500



Santier în activitate

SC A.C.M. S.A.

SC A.C.H. S.A.

Organizare de santier
08 1996

BLOC 106A


BLOC 106

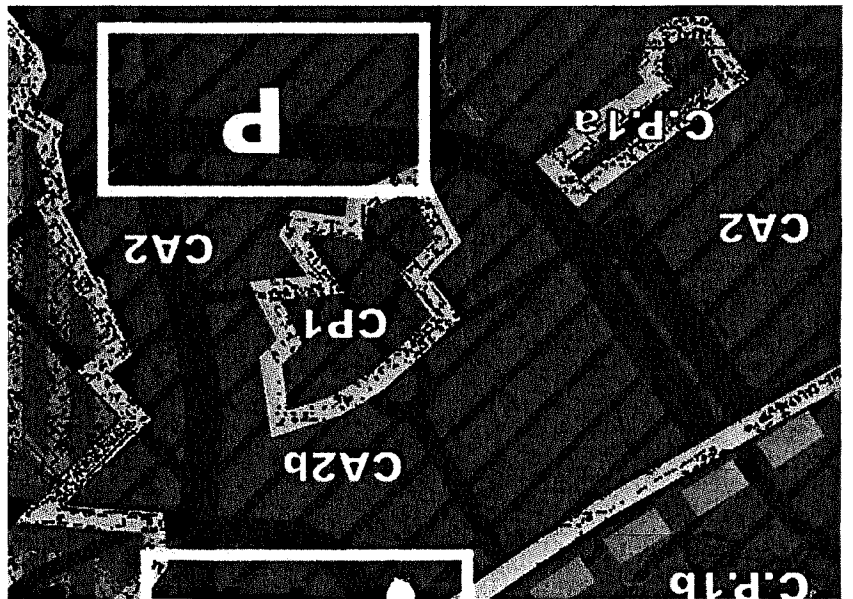

Ter.

edificabil propus

spatiu verde propus

pietoni propus







PRIMĂRIA MUNICIPIULUI BUCUREȘTI

Direcția Patrimoniu

Nr. 222/26.06.2014

MUNICIPIUL BUCUREȘTI
CABINET SECRETAR GENERAL
NR. 2500/6
2014 LUNA 06 ZIUA 26

PRIMĂRIA MUNICIPIULUI BUCUREȘTI
DIRECȚIA ASISTENȚĂ TEHNICĂ ȘI JURIDICĂ
Nr. 1916
2014 LUNA 06 ZIUA 26

Către,

Cabinet Secretar General
În atenția domnului Tudor Toma

- Cometa de Patrimoniu
- Cometa Juridic
1 - viză
26.06.2014
[Signature]

Vă transmitem proiectul de hotărâre privind darea în folosință gratuită a Funației Ronald S. Lauder-România a imobilului-teren în suprafață de 1015 mp, situat la intersecția străzii Cluceru Udricani cu strada Iuliu Barasch, sector 3, în vederea amenajării unui teren de sport și întreaga documentație ce a stat la baza întocmirii acestuia.

Cu stimă,

Director Executiv,
Ing. Maria PETRĂȘCU
PRIMĂRIA MUNICIPIULUI BUCUREȘTI
DIRECȚIA PATRIMONIU
ROMÂNIA

Șef Serviciu,
Mariana PERȘUNARU

26.06.2014/2ex.

Paul Păscu 14
[Signature]
26.06.2014

