

PCT. NR. 4

**CONSILIUL GENERAL AL MUNICIPIULUI BUCUREȘTI
HOTĂRÂRE**

nr. din

privind darea în folosință gratuită Muftiatului Cultului Musulman din România a unui teren în suprafață de 4000 mp pentru înființarea unui cimitir musulman

Având în vedere expunerea de motive a Primarului General și raportul de specialitate al Direcției Patrimoniu și al Administrației Cimitirelor și Crematoriilor Umane;

Văzând raportul Comisiei pentru Patrimoniu și avizul Comisiei Juridice și de Disciplină din cadrul Consiliului General al Municipiului București;

Ținând cont de adresa comună înregistrată cu nr. 1207/04.02.2016 de către Uniunea Democratică a Tătarilor Turco-Musulmani din România și sub nr. 83/04.02.2016 de către Uniunea Democrată Turcă din România și de solicitarea nr. 271/15.03.2016 formulată de către Muftiatul Cultului Musulman din România și de adresa nr. 35/22.03.2016 a Uniunii Democrată Turcă din România;

Luând în considerare prevederile Legii nr. 489/2006 privind libertatea religioasă și regimul general al cultelor;

În conformitate cu prevederile Legii nr. 213/1998 privind bunurile proprietate publică actualizată;

În temeiul prevederilor art. 36, alin. (2) lit. „c”, alin (5) lit. a), art. 45, alin. (3), art. 124 din Legea nr. 215/2001 privind administrația publică locală, republicată, cu modificările și completările ulterioare.

CONSILIUL GENERAL AL MUNICIPIULUI BUCUREȘTI**HOTĂRĂȘTE:**

Art 1. (1) Se aprobă darea în folosință gratuită în favoarea Muftiatului Cultului Musulman din România a terenului în suprafață de 4000 mp, situat în comuna Domnești, Județul Ilfov, pe o perioadă de 49 de ani, cu posibilitatea de prelungire, în vederea construirii unui cimitir musulman. Înscrierea în cartea funciară a acestui teren ce reprezintă secțiune din terenul în suprafață de 24764 mp înscris în cartea funciară nr. 101674 a Comunei Domnești, se va face prin grija și cheltuiala Muftiatului Cultului Musulman din România.

(2) Terenul se identifică conform anexei care face parte integrantă din prezenta hotărâre.


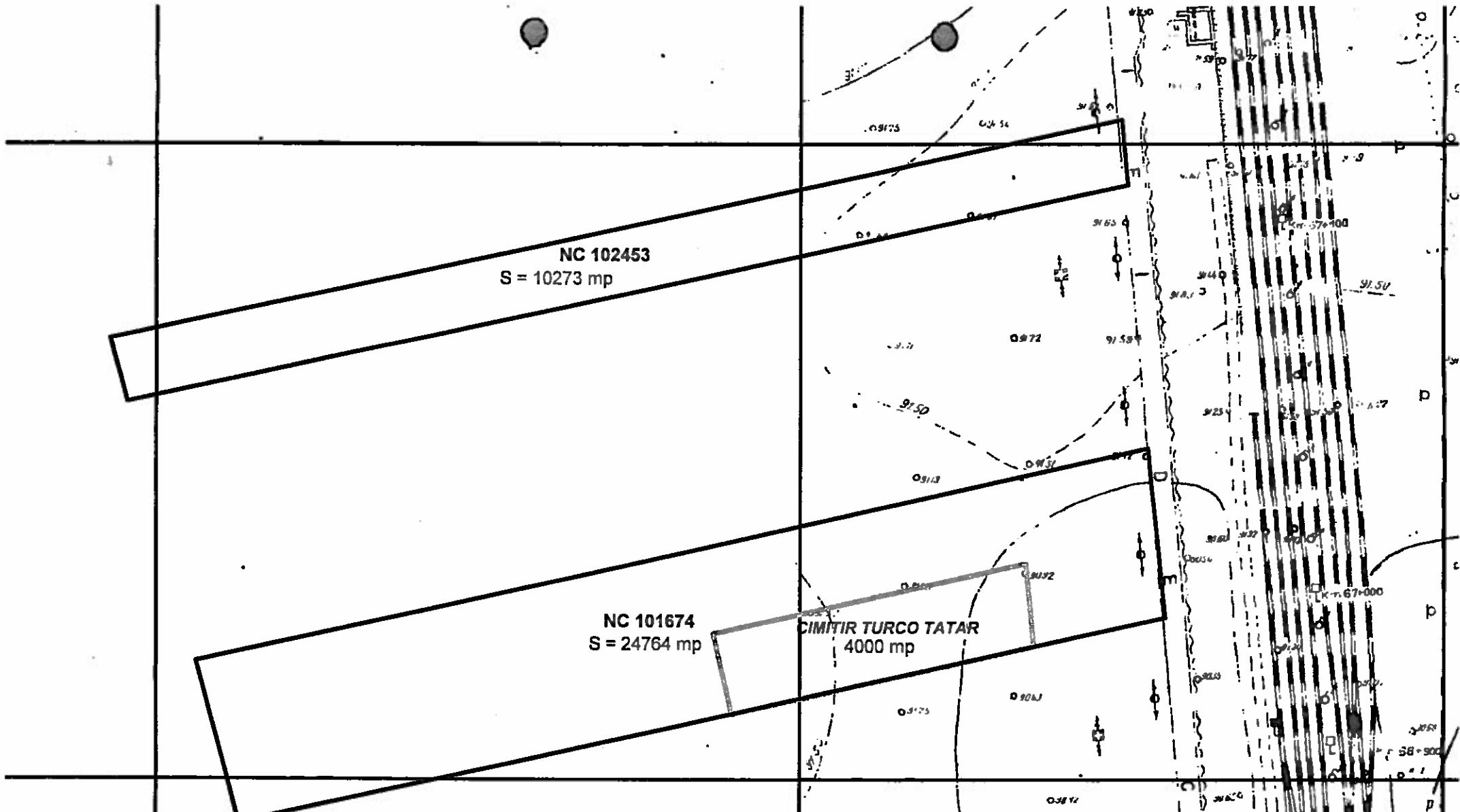
Art. 2 Construirea cimitirului musulman cade în sarcina Muftiatului Cultului Musulman din România.

Art. 3 Operațiunile de înscriere în cartea funciară a drepturilor conferite prin aplicarea prezentei hotărâri, se vor face prin grija și cheltuiala Muftiatului Cultului Musulman din România.

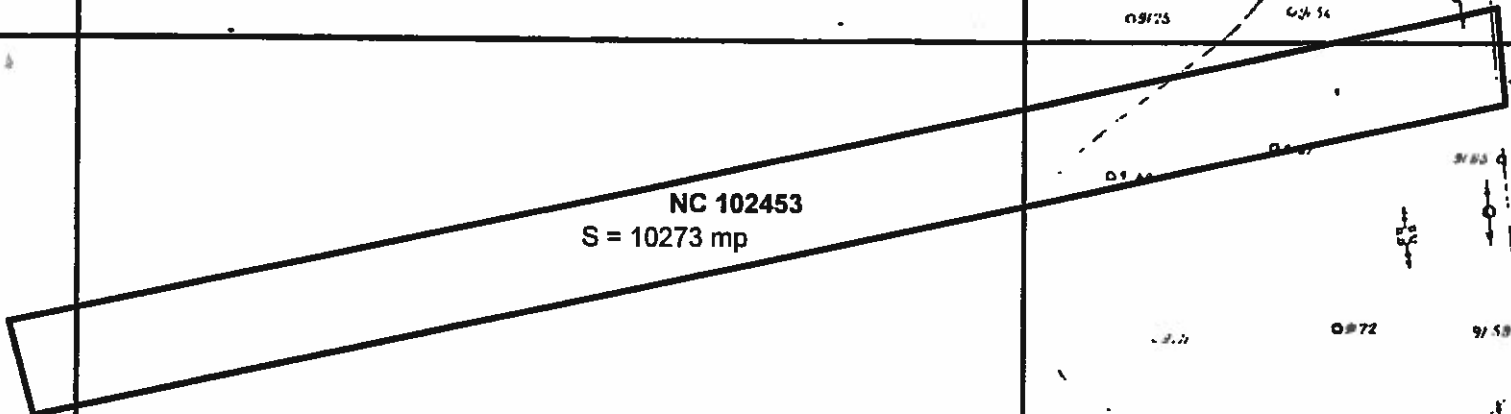
Art. 4 Predarea- primirea terenului prevăzut la art.1 se va face de către Administrația Cimitirelor și Crematoriilor Umane către Muftiatul Cultului Musulman din România, pe bază de proces verbal, în termen de 30 de zile de la data intrării în vigoare a prezentei hotărâri.

Art. 5 Schimbarea destinației terenului atrage după sine revocarea de drept a prezentei hotărâri.

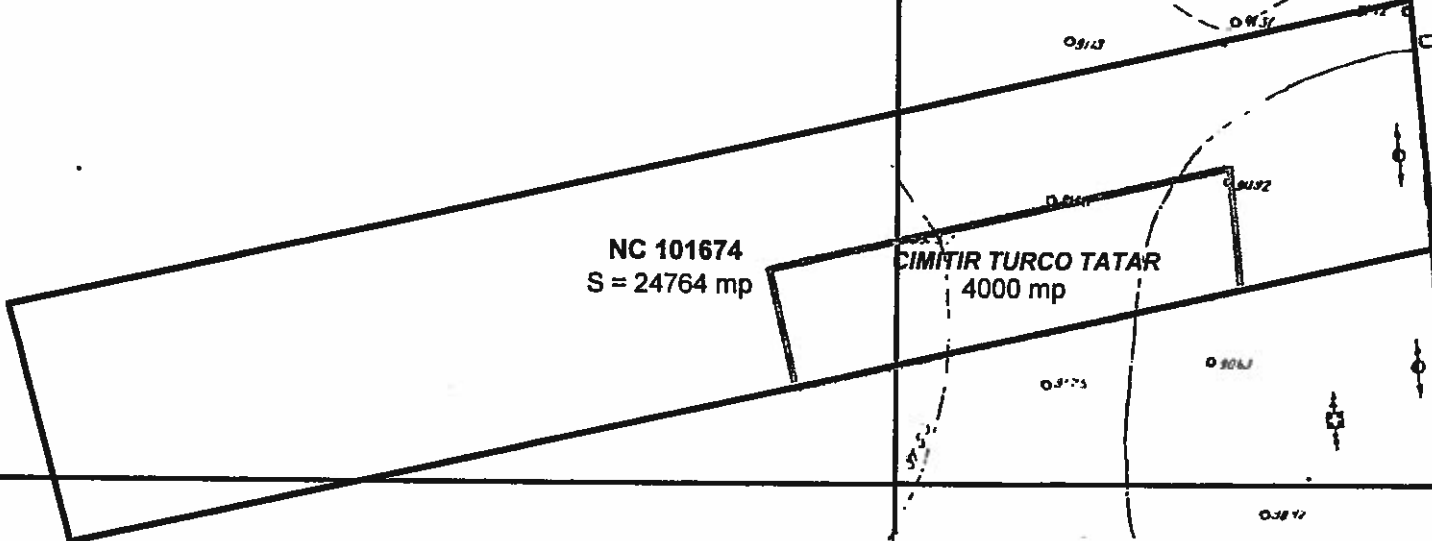
Art. 6 La expirarea perioadei pentru care terenul a fost dat în folosință, investițiile efectuate de către Muftiatul Cultului Musulman din România vor fi preluate fără nici un fel de obligație de către Municipiul București.



| Nume punct | COORDONATE STEREO 70 | |
|--------------------|----------------------|-----------|
| | X(m) | Y(m) |
| 1 | 325468.52 | 577120.42 |
| 2 | 325435.93 | 577123.80 |
| 3 | 325408.57 | 577006.26 |
| 4 | 325440.40 | 576998.85 |
| Suprafata = 4000mp | | |



NC 102453
S = 10273 mp



NC 101674
S = 24764 mp

CIMITIR TURCO TATAR
4000 mp



| Nume punct | COORDONATE STEREO 70 | |
|--------------------|----------------------|-----------|
| | X(m) | Y(m) |
| 1 | 325468.52 | 577120.42 |
| 2 | 325435.93 | 577123.80 |
| 3 | 325408.57 | 577006.26 |
| 4 | 325440.40 | 576998.85 |
| Suprafata = 4000mp | | |



PRIMĂRIA MUNICIPIULUI BUCUREȘTI

PRIMAR GENERAL

EXPUNERE DE MOTIVE

Prin adresa comună înregistrată cu nr. 1207/04.02.2016 de către UDTTM și sub nr. 83/04.02.2016 de către UDTR și adresa nr. 35/22.03.2016 a Uniunii Democrată Turcă din România, aceste uniuni au solicitat transmiterea dreptului de administrare a terenului în cauză către Muftiatul Cultului Musulman din România care, potrivit dispozițiilor Legii nr. 489/2006 privind libertatea religioasă și regimul general al cultelor, are recunoașterea statului român, figurând la poziția 17 din lista anexă la acesta. Statutul cultului musulman a fost aprobat prin adoptarea HG nr. 628/2008. Prin adresa nr. 271/15.03.2016, Muftiatul Cultului Musulman din România a comunicat faptul că este de acord să preia în administrare cimitirul în cauză. Terenul în suprafață de 4000 mp reprezintă secțiune din terenul în suprafață de 24764 mp înscris în cartea funciară nr. 101674 a Comunei Domnești. Terenul în suprafață de 24764 mp reprezintă parte din bunul denumit Cimitirul Vest Domnești ce aparține domeniului public al Municipiului București, fiind înscris la poz. 10357 din anexa la HCGMB nr. 186/2008 privind însușirea inventarului bunurilor care alcătuiesc domeniului public al Municipiului București.

CGMB a adoptat Hotărârea nr.416/2008 privind atribuirea unui teren în suprafață de 4000 mp, pentru înființarea unui cimitir turcesc, Hotărârea nr. 138/2009 privind atribuirea în folosință gratuită a unui teren în suprafață de 4000 mp, pentru înființarea unui cimitir turcesc și abrogarea HCGMB nr. 416/2008 și Hotărârea nr. 107/2010 pentru modificarea art. 1 din HCGMB nr. 138/2009 privind atribuirea în folosință gratuită a unui teren în suprafață de 4000 mp, pentru înființarea unui cimitir turcesc și abrogarea HCGMB nr. 416/2008.

Având în vedere cele de mai sus, raportul comun de specialitate întocmit de către Direcția Patrimoniu și Administrația Cimitirelor și Crematoriilor Umane și în conformitate cu prevederile art. 45 alin. 6 din Legea nr. 215/2001 a administrației publice, republicată și actualizată, propun spre dezbaterea Consiliului General al Municipiului București proiectul de hotărâre privind darea în folosință gratuită Muftiatului Cultului Musulman din România a unui teren în suprafață de 4000 mp pentru înființarea unui cimitir musulman.

PRIMAR GENERAL,

GABRIELA RIREA





PRIMĂRIA MUNICIPIULUI BUCUREȘTI

Direcția Patrimoniu

Nr. 3854 / 24.03.2016

Raport de specialitate

În data de 26.03.2008, între Consiliul General al Municipiului București prin Administrația Cimitirelor și Crematoriilor Umane și între Uniunea Democrată Turcă din România și Uniunea Democratică a Tătarilor Turco-Musulmani din România a fost încheiat un protocol prin care CGMB va da în folosință gratuită către cele două uniuni, un teren în suprafață de 4000 mp în vederea construirii unui cimitir turcesc.

Ulterior, au fost adoptate HCGMB nr.416/2008 privind atribuirea unui teren în suprafață de 4000 mp, pentru înființarea unui cimitir turcesc, a HCGMB nr. 138/2009 privind atribuirea în folosință gratuită a unui teren în suprafață de 4000 mp, pentru înființarea unui cimitir turcesc și abrogarea HCGMB nr. 416/2008 și a HCGMB nr. 107/2010 pentru modificarea art. 1 din HCGMB nr. 138/2009 privind atribuirea în folosință gratuită a unui teren în suprafață de 4000 mp, pentru înființarea unui cimitir turcesc și abrogarea HCGMB nr. 416/2008.

Prin adresa comună înregistrată cu nr. 1207/04.02.2016 de către UDTTM și sub nr. 83/04.02.2016 de către UDTR și adresa nr. 35/22.03.2016 a Uniunii Democrată Turcă din România, aceste uniuni au solicitat transmiterea dreptului de administrare a terenului în cauză către Muftiatul Cultului Musulman din România care, potrivit dispozițiilor Legii nr. 489/2006 privind libertatea religioasă și regimul general al cultelor, are recunoașterea statului român, figurând la poziția 17 din lista anexă la acesta. Statutul cultului musulman a fost aprobat prin adoptarea HG nr. 628/2008. Prin adresa nr. 271/15.03.2016 Muftiatul Cultului Musulman din România ne-a comunicat faptul că este de acord să preia în administrare cimitirul în cauză. Terenul în suprafață de 4000 mp reprezintă secțiune din terenul în suprafață de 24764 mp înscris în cartea funciară nr. 101674 a Comunei Domnești. Terenul în suprafață de 24764 mp reprezintă parte din bunul denumit Cimitirul Vest Domnești ce aparține domeniului public al Municipiului București, fiind înscris la poz. 10357 din anexa la HCGMB nr. 186/2008 privind însușirea inventarului bunurilor care alcătuiesc domeniului public al Municipiului București.

Din conținutul adresei nr. 7031/3401/23.03.2016, emisă de către Direcția Juridic înregistrată sub nr. 3759 la Direcția Patrimoniu, reiese că, în baza prevederilor art. 8 din Legea nr. 489/2006, Muftiatul Cultului Musulman din România este singurul în măsură să primească în folosință gratuită terenul care a făcut obiectul HCGMB nr. 138/2009 și nr. 107/2010, și că se impune și abrogarea acestor două acte normative.

Având în vedere cele menționate mai sus și prevederile art. 124 din legea nr. 215/2001 a administrației publice locale, a fost întocmit proiectul de hotărâre privind darea în folosință gratuită Muftiatului Cultului Musulman din România a unui teren în suprafață de 4000 mp pentru înființarea unui cimitir musulman


Direcția Patrimoniu

Director executiv
Mariana Perșunaru



Administrația Cimitirelor și Crematoriilor Umane

Director
Iana Emil





SECRETARIATUL DE STAT PENTRU CULTE

Secretar de Stat

Nr. C-2170/30.09.2016

Doamnei Primar General Gabriela FIREA

PRIMĂRIA MUNICIPIULUI BUCUREȘTI



Stimată Doamnă Primar General,


Comunitatea musulmană turco-tătară din București nu deține un cimitir în care să poată fi înmormântate persoanele care aparțin religiei islamice. Există un cimitir musulman (Cimitirul Eroilor Turci) care este în proprietatea Ambasadei Republicii Turcia și care este situat în București, bulevardul Ghencea nr. 33. În perioada anilor 1987 - 2000, musulmanii erau înmormântați în Cimitirul Eroilor Turci doar cu aprobarea Ambasadei Republicii Turcia și în anumite condiții. În momentul de față acest cimitir este închis, spațiul aferent acestuia fiind plin de morminte.

În urma dialogului bilateral dintre România și Turcia și a solicitărilor comunității musulmane turco-tătare din București, prin hotărârile nr. 138/2009 și 107/2010, Consiliul General al Municipiului București a aprobat darea în folosință gratuită în favoarea Uniunii Democratice Turce din România - Filiala București și Uniunii Democratice a Tătarilor Turco - Musulmani din România, a unui teren în suprafață de 4.000 mp, situat în comuna Domnești, județul Ilfov. Acest teren a fost atribuit în folosință gratuită cu scopul înființării unui cimitir în care să fie înhumate persoanele decedate de religie islamică, în conformitate cu ritualul și tradițiile specifice acestui cult religios. Însă acest teren nu poate fi folosit pentru destinația care i-a fost stabilită, deoarece potrivit statutelor Uniunii Democratice Turce din România și Uniunii Democratice a Tătarilor Turco - Musulmani din România, acestea nu pot înființa cimitire.

Având în vedere prevederile art. 14, alin. (1) din Statutul Cultului Musulman, aprobat prin Hotărârea Guvernului nr. 628/2008, considerăm oportună schimbarea titularului dreptului de folosință gratuită a terenului din comuna Domnești, județul Ilfov, astfel încât administrarea cimitirului să se facă de către Muftiatul Cultului Musulman, singura instituție care îi reprezintă pe credincioșii cultului musulman din România (cf. art. 2, alin. (1) din Statutul Cultului Musulman).

Cu aleasă considerație,

Victor Opaschi
Secretar de Stat



262

Oficiul de Cadastru și Publicitate Imobiliară ILFOV
 Biroul de Cadastru și Publicitate Imobiliară Buftea

EXTRAS DE CARTE FUNCIARA pentru INFORMARE

A. Partea I. (Foale de avere)

CARTE FUNCIARA NR. 101674
 Comuna/Oras/Municipiu: Domnesti
 Nr. CF vechi: Nr. 197
 Nr. cadastral vechi Imobil: 457;
 (provenita din conversia de pe hartie a CF Nr. 197)

TEREN extravilan

Adresa: -

| Nr. Crt. | Nr.cadastral / Nr.topografic | Suprafata* (mp) | Observatii / Referinte |
|----------|------------------------------|---|--------------------------------------|
| A1 | 101674 | Din acte: 24800; Masurata: 24764 | suprafata din masuratori 24764,03 mp |

B. Partea II. (Foale de proprietate)

CARTE FUNCIARA NR. 101674
 Comuna/Oras/Municipiu: Domnesti
 Observatii / Referinte

| Inscrieri privitoare la proprietate | | Observatii / Referinte |
|-------------------------------------|---|----------------------------------|
| 6959 / 12.09.2001 | Act contract de vanzare-cumparare, 1689, 31.08.2001, declaratie aut nr 1705.03.09.2001 | |
| 1 | Intabulare, drept de PROPRIETATE, dobandit prin Conventie, cota actuala 1 / 1 | A1 |
| 1 | CONSILIUL GENERAL AL MUNICIPIULUI BUCURESTI ADMINISTRATIA CIMITIRELOR SI CREMATORIILOR UMANE | (provenita din conversia CF 197) |
| 178553 / 13.12.2011 | Act act administrativ, EXTRAS INFORMARE NR. 176278, 09.12.2011, emis de - | |
| 2 | In temeiul Art. 914 din Codul Civil se noteaza rectificarea limitei Imobilului , ca urmare a rectificarii documentatie cadastrale | A1 |

C. Partea III. (Foale de sarcini)

CARTE FUNCIARA NR. 101674
 Comuna/Oras/Municipiu: Domnesti
 Observatii / Referinte

| Inscrieri privitoare la sarcini | Observatii / Referinte |
|---------------------------------|------------------------|
| NU SUNT | |

Anexa Nr. 1 la Partea I

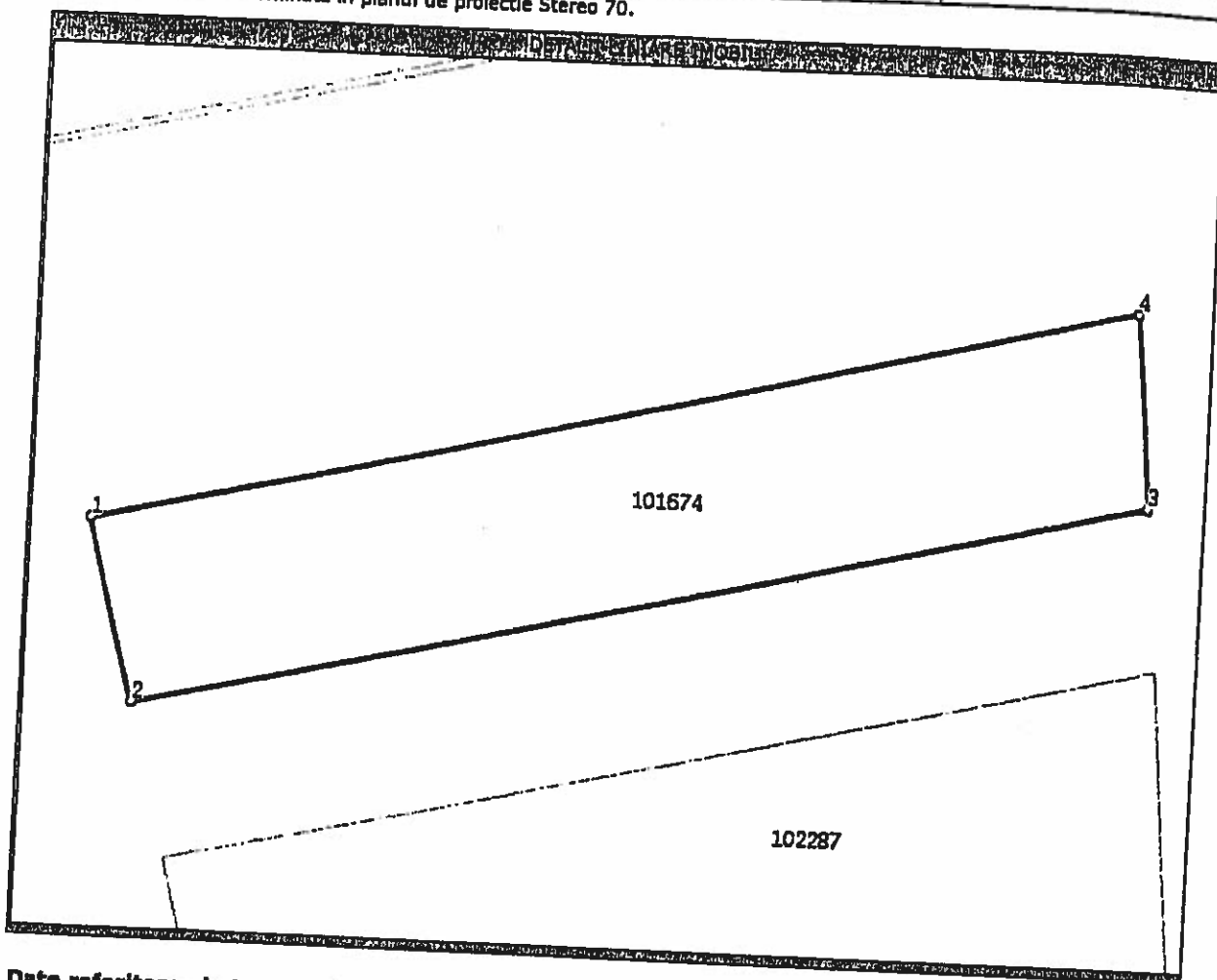
CARTE FUNCIARA NR. 101674
Comuna/Oras/Municipiu: Domnesti
(provenita din conversia de pe hartie a CF Nr. 197)

TEREN extravilan

Adresa: -

| Nr. cadastral | Suprafata masurata (mp) * | Observatii / Referinte |
|---------------|---------------------------|--------------------------------------|
| 101674 | 24764 | suprafata din masuratori 24764,03 mp |

* Suprafata este determinata in planul de proiectie Stereo 70.



Date referitoare la teren

| Nr. Crt. | Categoria de folosinta | Intra vilan | Suprafata (mp) | Nr. tarla | Nr. parcela Topografic | Nr. Topografic | Observatii / Referinte |
|----------|------------------------|-------------|----------------|-----------|------------------------|----------------|------------------------|
| 1 | arabil | NU | 24764 | 13 | 48/6/6 | - | |

Lungime Segmente

1) Valorile lungimilor segmentelor sunt obtinute din proiectie in plan.

| Punct inceput | Punct sfarsit | Lungime segment (m) |
|---------------|---------------|---------------------|
| 1 | 2 | 66,0 |
| 2 | 3 | 369,0 |
| 3 | 4 | 67,0 |
| 4 | 1 | 380,0 |


** Lungimile segmentelor sunt determinate in planul de proiectie Stereo 70 si sunt rotunjite la metru.
*** Distanța dintre puncte este formata din segmente cumulate ce sunt mai mici decat valoarea 1 metru.

Inventarul bunurilor care alcătuiesc domeniul public al Municipiului București

| 1 | 2 | 3 | 4 | | | | 5 | 6 | 7 | | | | |
|-------|---------|---|--|--------|---------------------------------|-----------|-------|--|-----------|--------------|-----------------------|------------------------|-------------------|
| 10349 | 1.10 | anexa | 8 mp. magazie | Cale | Serban Voda | 187 | 4 | | | | | proprietate publică MB | |
| 10350 | 1.6.3.2 | gard împrejurare | 137,85 m.l.gard plăci prefabricate beton | Cale | Serban Voda | 187 | 4 | | 833,00 | | | proprietate publică MB | |
| 10351 | | Crematoriul Vitan Bărzaști | Steren=17827mp | Str. | Profesor Doctor Iuliu Hațieganu | 1 | 4 | N-Spitakul Sf. Ioan, E-teren în transformare, S.V. IML-Mina Minovici | 4.054.722 | | | proprietate publică MB | |
| 10352 | 1.6.4 | clădire administrativă | 1730,7 mp,clădire zidăne | Str. | Profesor Doctor Iuliu Hațieganu | 1 | 4 | | 1998 | 397.708,00 | | proprietate publică MB | |
| 10353 | 1.10 | columbar | 1089,34mp,columbar zidăne | Str. | Profesor Doctor Iuliu Hațieganu | 1 | 4 | | 1998 | | | proprietate publică MB | |
| 10354 | 1.10 | columbar | 33,86 mp,columbar zidăne | Str. | Profesor Doctor Iuliu Hațieganu | 1 | 4 | | | | | proprietate publică MB | |
| 10355 | 1.10 | anexe | 74,32 mp.magazie beton, 9,1 mp.ghară beton, 7,58 mp.cămin gaze beton | Str. | Profesor Doctor Iuliu Hațieganu | 1 | 4 | | | | | proprietate publică MB | |
| 10356 | 1.6.3.2 | gard împrejurare | 695,91 m.l.gard plesă | Str. | Profesor Doctor Iuliu Hațieganu | 1 | 4 | | | | | proprietate publică MB | |
| 10357 | | Cimitirul Vest Domnești | | Comuna | Domnești | km 54+500 | Ilfov | N-teren Com.Chiajna, E-sos Centura, S.V-teren | 5.666.102 | Lege CVC | 213/1998 1587/2001 | Guvernul României | |
| 10358 | | teren suprafață totală cimitir construit | 31015,4 mp,cimitir Vest Domnești | Comuna | Domnești | km 54+500 | Ilfov | | 1.526.330 | C.V.C. | 1688/2001 | | |
| 10359 | | teren aferent cimitirului | 56874,58 mp,teren aferent cimitir | Comuna | Domnești | km 54+500 | Ilfov | | | | | | |
| 10360 | 1.6.4 | clădire administrativă | 163 mp,clădire zidăne | Comuna | Domnești | km 54+500 | Ilfov | | 2006 | 1.802.419 | C.V.C. | 1688/2001 | |
| 10361 | 1.10 | capela | 140 mp, capela zidăne | Comuna | Domnești | km 54+500 | Ilfov | | 2006 | 614.202,00 | C.V.C. | 1690/2001 | |
| 10362 | 1.6.3.2 | gard împrejurare | 748 m.l.plăci prefabricate beton + zidăne | Comuna | Domnești | km 54+500 | Ilfov | | 2005 | 351.179,00 | C.V.C. | 1690/2001 | |
| 10363 | 1.3.7 | parcare | 6380,5 mp | Comuna | Domnești | km 54+500 | Ilfov | | | 1.271.972,00 | | | |
| 10364 | | Cimitirul Progresul - în curs de construire | Steren=29998,07 mp | Ștr. | N.D.Cocea | 78-82 | 5 | N-proprietate privată S-str.Nufărul Galben E-str. N.D.Cocea V-str. Sanpaul | 2001 | 680.212,00 | Lege CVC | 213/1998 1775/2001 | Guvernul României |
| 10365 | | Cimitirul Eroii Revoluției | Steren=6065,55 mp | Cale | Serban Voda | 239-241 | 4 | N-Clădir, E-Clm Bellu, S-Sere ADP, V-Cale | 1990 | 1.150.183 | | proprietate publică MB | |
| 10366 | 1.6.3.2 | gard împrejurare | 343,41 m.l.gard plăci prefabricate beton+grăzi fier. | Cale | Serban Voda | 239-241 | 4 | | | | | proprietate publică MB | |

SECRET
ADMINISTRAȚIE
MUNICIPIUL BUCUREȘTI

SECRET
ADMINISTRAȚIE
MUNICIPIUL BUCUREȘTI



INCINTA CIMITIR ORTODOX DOMNEȘTI VEST

CIMITIR TURCO-TATAR 4000mp

CIMITIR TURCO-TATAR SC 1:1000

SOSEAUA DE CENTURĂ


| Nume Punct | COORDONATE STEREO'70 | |
|--------------------|----------------------|-----------|
| | X(m) | Y(m) |
| A | 325468.52 | 577120.42 |
| B | 325435.93 | 577123.80 |
| C | 325408.57 | 577006.26 |
| D | 325440.40 | 576998.85 |
| Suprafata = 4000mp | | |



CONFORM

teren viran

DEIC-S.C.



By ofozare

Nr. 3702
2016 LUNA 03 ZIUA 22



UNIUNEA DEMOCRATĂ TURCĂ DIN ROMÂNIA ROMANYA DEMOKRAT TÜRK BİRLİĞİ

Strada: Intrarea Legendei nr.1, Ap.3, Sect.2, Bucuresti,
Tel/Fax : (0040) 021.2105386



22.03.2016

Nr. 35 / Data: 22.03.2016

D. Fatihurrahman
1. atlu dui dr. Merican
Către
Musulman
22.03.2016

PRIMĂRIA MUNICIPIULUI BUCUREȘTI
PRIMAR GENERAL
Nr. 1963
2016 LUNA 03 ZIUA 22

PRIMĂRIA MUNICIPIULUI BUCUREȘTI

În atenția Consiliul General al Municipiului Bucuresti

Prin prezenta, U.D.T.R filiala Municipiului Bucuresti reprezentată legal prin Președinte Șemsi Turhan, vă aduc la cunoștință situația actuală a terenului dat în folosință gratuită, de către Consiliul General al Municipiului București conform H.C.G.M.B nr. 138/2009 și modificat de H.C.G.M.B nr. 10/2010, în favoarea Uniunii noastre, în suprafața de 4000 mp care este situat în Comuna Domnești, Județul Ilfov.

Conform statutelor în baza cărora funcționăm, Uniunea noastră nu poate administra legal cimitirele musulmane, singura instituție recunoscută de către statul român care poate administra lăcașele de cult și cimitirele musulmane din țara noastră fiind Muftiatul Cultului Musulman din România, care își desfășoară activitatea în baza Legii 489/2006.

Pe această cale vă rugăm respectuos să reanalizați, în condițiile sus menționate, Hotărârea Consiliului General al Municipiului București cu nr. 138/2009 și modificat de H.C.G.M.B nr. 10/2010 și să transferați dreptul de folosință gratuită către instituția Muftiatului Cultului Musulman din România.

Cu deosebit respect și considerație,

Uniunea Democrată Turcă din România

Presedinte
UNIUNEA DEMOCRATĂ TURCĂ DIN ROMÂNIA
FILIALA BUCUREȘTI
DERNEK BUKREŞ

Eu
22.03.2016
Turhan

PRIMĂRIA MUNICIPIULUI BUCUREȘTI
DIRECȚIA PATRIMONIU
Nr. 3401
20. 16. LUNA 03. ZIUA 16.

PRIMĂRIA MUNICIPIULUI BUCUREȘTI
PRIMAR GENERAL
Nr. 1794
20. 16. LUNA 03. ZIUA 16.

MUFTIATUL CULTULUI MUSULMAN DIN ROMÂNIA
Adresa: Str. Bogdan Vodă nr. 75 Constanța cod 900613
Tel: +40 241-611390 Fax: +40 241-611390 <http://www.muftiyat.ro>

Nr. 271/15.03.2016

D. Patrimoniu
16.03.2016

Către,

PRIMĂRIA MUNICIPIULUI BUCUREȘTI

În atenția Consiliul General al Municipiului București

Prin prezenta vă aducem la cunoștință faptul că a fost depusă cererea comună din partea U.D.T.T.M.R, reprezentată legal prin Președinte Gelil Eserghep și U.D.T.R reprezentată legal prin Președinte Fedbi Osman, înregistrată la Primăria Mun. București sub nr. 1394552/08.02.2016.

Având în vedere cele menționate în adresa comună, Muftiatul Cultului Musulman din România dorește să preia în administrare Cimitirului Musulman din Comuna Domnești, județul Ilfov în suprafață de 4000 mp, întrucât este singura instituție recunoscută de către statul roman care poate administra lăcașele de cult și cimitirele musulmane din țara noastră în baza prevederilor Legii 489/2006.

Cu deosebit respect și considerație,

Șeful Cultului Musulman din România
Muftiu,
Iusuf Muurat



SENȘ
proiect hot.
16.03.2016

Fuc
17.03.2016
Muhammad





Uniunea Democrată a Tatarilor Turco-Musulmani
din Romania
Strada Bogdan Petriceicu Hașdeu 53, Constanța
900382
Telefon:0241 520 186

Nr. 1521
20. LUNA 09 ZIUA 09



Uniunea Democrată Turcă din România
Strada Crișanei 44, Constanța 900573
Telefon:0241 550 903

Către



PRIMĂRIA MUNICIPIULUI BUCUREȘTI

În atenția Consiliul General al Municipiului București

Prin prezenta, U.D.T.T.M.R., reprezentată legal prin Președinte Gelil Eserghep și U.D.T.R reprezentată legal prin Președinte Fedbi Osman, vă aduc la cunoștință situația actuală a terenului dat în folosință gratuită, de către Consiliul General al Municipiului București conform H.C.G.M.B nr. 138/2009 și modificat de H.C.G.M.B nr. 10/2010, în favoarea Uniunilor noastre, în suprafața de 4000 mp care este situat în Comuna Domnești, Județul Ilfov.

Conform statutelor în baza cărora funcționăm, Uniunile noastre nu pot administra legal cimitirele musulmane, singura instituție recunoscută de către statul român care poate administra lăcașele de cult și cimitirele musulmane din țara noastră fiind Muftiatul Cultului Musulman din România, care își desfășoară activitatea în baza Legii 489/2006.

Pe această cale vă rugăm respectuos să reanalizați, în condițiile sus menționate, Hotărârea Consiliului General al Municipiului București cu nr. 138/2009 și modificat de H.C.G.M.B nr. 10/2010 și să transferați dreptul de folosință gratuită către instituția Muftiatului Cultului Musulman din România.


Alăturat vă anexăm H.C.G.M.B nr. 138/2009 modificat de H.C.G.M.B nr. 10/2010 și planul parcelar.

Cu deosebit respect și considerație,

Uniunea Democrată a Tatarilor Turco-Musulmani din Romania



Uniunea Democrată Turcă din România



5673
09.02.2016

PROTOCOL

Incheiat azi, 25.03.2008, intocmit la sediul Ambasadei Republicii Turcia, reprezentata de E.Ahmet Rifat Ökçün, Uniunea Democrata Turca din Romania, Filiala București, reprezentata de domnul Semsî Turhan-președinte, Uniunea Democratica a Tatarilor Turco-Musulmani din Romania, reprezentata de domnul Caesedin Uteu, Muftiatul Cultului Musulman din Romania, reprezentata de domnul İusuf Muurat și Consiliul General al Municipiului București prin Administratia Cimitirelor și crematoriilor Umane reprezentata de domnul Director inginer George Georgescu, inginer Sandulescu Constantin, consilier juridic urenitu Corut- șef serviciu juridic, Contencios Administrativ, Cauze comerciale și jurist Bogdan Tapu, șef serviciu.

In urma discutiilor între Ambasada Turciei, CGMB și Primaria Capitalei, ACCU va înainta CGMB un proiect de Hotarire, prin care, în conformitate cu prevederile legilor administratiei publice locale, se va da în folosinta gratuita catre cele doua asociatii un teren de 4000 mp conform schitelor anexate (teren hașurat) pentru constructia unui Cimitir Turcesc, terenul avînd dimensiunile de 40x100m, în urmatoarele conditii:

1. ACCU va aduce terenul la cota 0 a cimitirului ortodox vecin și va împrejmuî cu gard întreaga suprafața.
2. În ceea ce privește asigurarea, instalarea și acoperirea cheltuielilor pentru energia electrica, apa, gaze naturale se va aplica reciprocitatea fata de sistemul aplicat Cimitirului Roman de la İstanbul.
3. Constructia Cimitirului Turcesc se va efectua de catre cele doua asociatii. Administrarea se va face de catre cele doua asociatii sub controlul Ambasadei Republicii Turcia la București și a Muftiatului Cultului Musulman din Romania.

4. Muftiatul Cultului Musulman din Romania prin reprezentantul sau legal va acorda asistenta religioasa.

5. In cimitir vor fi inmormuntati membri comunitatilor turce si tatarce a caror adresa de reședinta este in București, cetateni ai Republicii Turcia care nu pot fi transportati in Turcia atunci cind decedeaza.

E.S Ahmet Rifat Ökçün
Ambasador

Director
Ing. George Georgescu

Președinte

Uteu Caesedin

Președinte
Semi Turhan

Șef Serviciu Juridic
Contencios Administrativ, Cauze
Comerciale
Laurentiu Stefan Corut

Jurist,
Bogdan Tapu

Ing. Sandulescu Constantin

București, 26 martie 2008