

DUMOTIC 26

PROIECT

**CONSILIUL GENERAL AL MUNICIPIULUI BUCUREȘTI
HOTĂRÂRE**

nr. din

privind solicitarea către Guvernul României de emitere a unei hotărâri pentru transmiterea terenului tarlăua A 912 situat în Str. Chitila, sector 1, din proprietatea publică a statului în proprietatea publică a Municipiului București, în vederea realizării managementului integrat al deșeurilor și asigurării serviciului public de salubritate

Având în vedere expunerea de motive a Primarului General și raportul comun de specialitate al Direcției Patrimoniu și al Direcției Utilități Publice;

Ținând cont de :

- adresele nr. 1225848/08.08.2016 și nr. 1225913/04.10.2016 formulate de către Serviciul Român de Informații și Nota nr. 10518/12.08.2016 întocmită de către Direcția Patrimoniu;

Potrivit prevederilor art. 9, alin. (1) al Legii nr. 213/1998 privind bunurile proprietate publică, republicată, cu modificările și completările ulterioare;

În temeiul prevederilor art. 36, alin. (2) lit. „c”, alin. (5) lit. a) și art. 45, alin. (3) din Legea nr. 215/2001 privind administrația publică locală, republicată și actualizată.

**CONSILIUL GENERAL AL MUNICIPIULUI BUCUREȘTI
HOTĂRÂȘTE:**

Art. 1 Se solicită Guvernului României emiterea unei hotărâri de transmitere din proprietatea publică a statului și din administrarea Serviciului Român de Informații în proprietatea publică a municipiului București a terenului în suprafață totală măsurată de 110.133 mp situat în municipiul București, sectorul 1, str. Chitila FN, tarlăua A 912, parcelele 11, 12, 13, 14, 15, 16, 17, 18 și 50, înscrise în cărțile funciare 225500, 225502, 225503, 225501, 225504, 225505, 225506, 225499 și 225498, în vederea realizării managementului integrat al deșeurilor și asigurării serviciului public de salubritate în termen de 10 ani de la data transmiterii terenului în proprietatea municipiului București.

Art. 2 Imobilul prevăzut la art. 1 se identifică potrivit anexei care face parte din prezenta hotărâre.

Art. 3 Prezenta hotărâre se va comunica Secretariatului General al Guvernului României prin grija Secretarului General al Municipiului București.

Art. 4 Primarul General prin direcțiile din cadrul aparatului de specialitate și Secretarul General al Municipiului București vor aduce la îndeplinire prevederile prezentei hotărâri.

Această hotărâre a fost adoptată în ședința C.G.M.B. din data de

PREȘEDINTE DE ȘEDINȚĂ

**SECRETAR GENERAL AL
MUNICIPIULUI BUCUREȘTI
Georgiana Zamfir**

București,

Nr.



PRIMĂRIA MUNICIPIULUI BUCUREȘTI

Primar General

EXPUNERE DE MOTIVE

Prin adresele nr. 1225848/08.08.2016 și nr. 1225913/04.10.2016, UM 0929 București din cadrul Serviciului Român de Informații solicită analizarea posibilității trecerii din proprietatea statului în proprietatea publică a municipiului București a terenului în suprafață totală de 110.018 mp situat în str. Chitila, sector 1, ce reprezintă tarlaua A 912 formată din parcelele 11,12,13,14,15,16,17,18 și 50, în vederea utilizării acestuia pentru uz și interes public.

Având în vedere cele menționate mai sus, în baza Raportului comun de specialitate întocmit de către Direcția Patrimoniu și Direcția Utilități Publice și în conformitate cu prevederile art. 45 alin. 6 din Legea nr. 215/2001 a administrației publice locale, republicată și actualizată, propun spre dezbateră Consiliului General al Municipiului București proiectul de hotărâre privind solicitarea către Guvernul României de emitere a unei hotărâri pentru transmiterea terenului tarlaua A 912 situat în Str. Chitila, sector 1, din proprietatea publică a statului în proprietatea publică a Municipiului București, în vederea realizării managementului integrat al deșeurilor și asigurării serviciului public de salubritate.

PRIMAR GENERAL,

GABRIELA FIREA

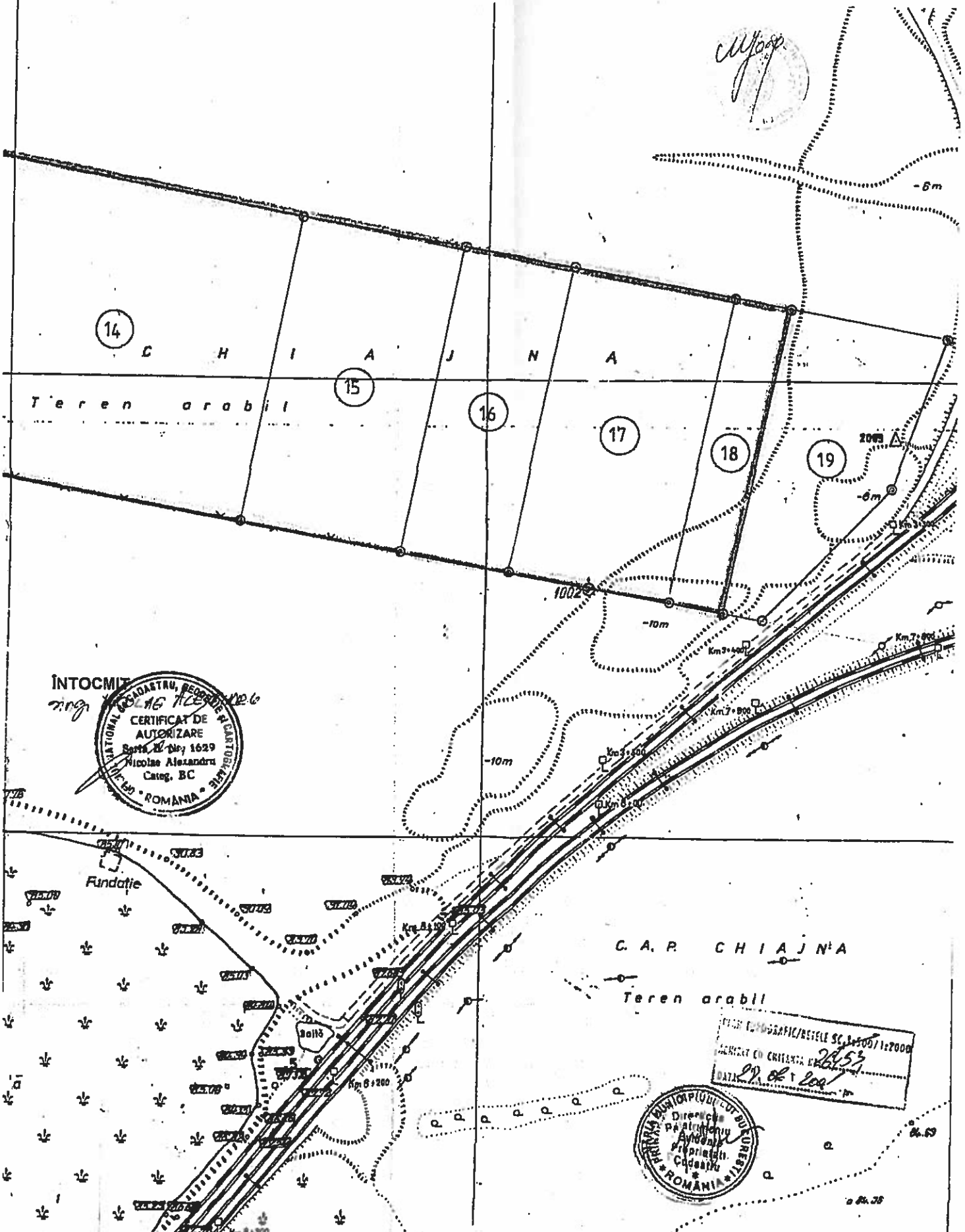


AVIZAT FAVORABIL,
DIRECȚIA JURIDICĂ
DIRECTOR EXECUTIV,
Adrian IORDACHE



Județul Municipiul București
Teritoriul adm.Sector 6
Cod SIRUTA 179196
Adresa bunului imobil :
Solă cadastrală A 912 ,
parcele nr.11
Nr. Cadastral.....

Numele și prenumele proprietarului
MIU PETRE
Adresa :STR. RĂSADNIȚEI NR.24
SECTOR 6 BUCUREȘTI



M. Petre

ÎNTOCMIT
NATIONAL CADASTRU, SECTOR 6
CERTIFICAT DE
AUTORIZARE
Sursa Nr. 1629
Nicolae Alexandru
Categ. BC
ROMANIA - BUCUREȘTI

PLAN TOPOGRAFIC/REȘETE SC. 1:2000/1:2000
SISTEM DE COORDONATE 2053
DATA 29.08.2001

DIRECȚIA
PĂTRUNDERII
ȘI
PROTEJĂRII
CADASTRU
ROMANIA - BUCUREȘTI



PRIMĂRIA MUNICIPIULUI BUCUREȘTI

Direcția Generală Infrastructură și Servicii Publice

Direcția Utilități Publice

Direcția Patrimoniu

Nr. 13.447/20.10.2016

RAPORT DE SPECIALITATE

Prin adresele nr. 1225848/08.08.2016 și nr. 1225913/04.10.2016, înregistrate cu nr. 1453961/2016 și nr. 1456471/2016 la Primăria Municipiului București și sub nr. 12785/26.09.2016 și nr. 13334/04.10.2016 la Direcția Patrimoniu, UM 0929 București din cadrul Serviciului Român de Informații solicită analizarea posibilității trecerii din proprietatea statului în proprietatea publică a municipiului București a terenului în suprafață totală de 110.018 mp situat în str. Chitila, sector 1, ce reprezintă tarlăua A 912 formată din parcelele 11,12,13,14,15,16,17,18 și 50, în vederea utilizării acestuia pentru uz și interes public.

Terenul în cauză este înscris în cărțile funciare ale Municipiului București, sector 1, astfel:

- parcela 11 în suprafața de 20.035 mp, este înscrisă în cartea funciară nr. 225500, cu proprietar statul român prin Serviciul Român de Informații;
- parcela 12 în suprafața de 5.000 mp, este înscrisă în cartea funciară nr. 225502, cu proprietar statul român prin Serviciul Român de Informații;
- parcela 13 în suprafața de 5.000 mp, este înscrisă în cartea funciară nr. 225503, cu proprietar statul român prin Serviciul Român de Informații;
- parcela 14 în suprafața de 30.000mp din acte și 29.998 mp din măsurători, este înscrisă în cartea funciară nr. 225501, cu proprietar statul român prin Serviciul Român de Informații;
- parcela 15 în suprafața de 15.000 mp, este înscrisă în cartea funciară nr. 225504, cu proprietar statul român prin Serviciul Român de Informații;
- parcela 16 în suprafața de 10.000 mp, este înscrisă în cartea funciară nr. 225505, cu proprietar statul român prin Serviciul Român de Informații;
- parcela 17 în suprafața de 15.000 mp, este înscrisă în cartea funciară nr. 225506, cu proprietar statul român prin Serviciul Român de Informații;
- parcela 18 în suprafața de 5.100 mp, este înscrisă în cartea funciară nr. 225499, cu proprietar statul român prin Serviciul Român de Informații;
- parcela 50 în suprafața de 5.000 mp, este înscrisă în cartea funciară nr. 225498, cu proprietar statul român prin Serviciul Român de Informații;

De asemenea în **Strategia de dezvoltare și funcționare pe termen mediu și lung a serviciului public de salubritate în Municipiul București** aprobată prin **Hotărârea Consiliului General al Municipiului București nr. 82 /2015** la cap. III.3.D Managementul Integrat al Deșeurilor se prevede:

- realizarea unor centre municipale de colectare a Deșeurilor Municipale.Pentru realizarea unui centru municipal este necesară o suprafață de cel puțin 4ha de teren
- realizarea de către Municipiul București a unei **Instalații de Tratarea a Deșeurilor din Construcții și Demolări** .

-deasemenea Municipiul București a făcut demersurile pentru realizarea unei **Instalații de tratare și valorificare energetică a deșeurilor municipale din Municipiul București** care va fi cofinanțat din Programul Operațional Infrastructura Mare 2014-2020, Axa Prioritară 3.

Obiectivul "**Instalație de tratare termică și valorificare energetică a deșeurilor municipale din Municipiul București**" cu o capacitate de 350.000 t a fost acceptat de Comisia Europeană și a fost prins în Programul Operațional Infrastructura Mare (POIM) pentru perioada 2014-2020-Axa prioritară 3- poziția 3.1, prevăzându-se finanțarea din fonduri europene a sumei de de 180.000.000 euro.

Până în prezent s-au derulat conform calendarului asumat de Primăria Municipiului București și transmis reprezentatilor Comisiei Europene și Ministerului Fondurilor Europene următoarele activități:

-Revizuirea "**Planului de Gestionare al Deșeurilor din Municipiului București**" conform Directivei Cadru a UE privind deșeurile.

-Elaborarea **Strategia de dezvoltare și funcționare pe termen mediu și lung a serviciului de salubritate în Municipiul București** aprobată prin HCGMB nr. 82/2015 care prevede și realizarea acestei investiții de cogenerare de înaltă eficiență care va produce energie termică și energie electrică. Pentru această instalație este necesar o suprafață de cca. 7ha.

După cum se poate constata Municipiul București are nevoie de o suprafață de teren care să poată fi utilizată conform celor menționate anterior, la care se pot adăuga și alte investiții aferente sortării deșeurilor municipale, construirii de platforme pentru depozitarea zăpezii ,etc.


Față de aspectele de mai sus, a fost întocmit proiectul de hotărâre privind solicitarea către Guvernul României de emiteră a unei hotărâri pentru transmiterea terenului tarlaua A 912 situat în Str. Chitila, sector 1, din proprietatea publică a statului în proprietatea publică a Municipiului București.

Director General,
Flavius Cosmin Gheorghiu

Director Executiv
Magdalena IUGA



Directia Patrimoniului,
Director Executiv
Marieta Popescu



Întocmit, Paraschița Mureșanu, Popescu M.





PRIMĂRIA MUNICIPIULUI BUCUREȘTI	
DIRECȚIA PATRIMONIU	
Nr. 10518	
20. LUNA 08	ZIUA 09

UNITATEA MILITARĂ 0929 BUCUREȘTI
Nr. 1225848 din 08.08.2016

NESECRET
Exemplar nr. 1

Către

PRIMĂRIA GENERALĂ A MUNICIPIULUI BUCUREȘTI
DIRECȚIA PATRIMONIU

În continuarea corespondenței și a discuțiilor purtate privind terenul, fără investiții și liber de sarcini, aflat în proprietatea publică a statului și în administrarea Serviciului Român de Informații, situat în municipiul București, sectorul 1 - zona Chitila, având suprafața de 110.018 mp (tarlăua A912, parcelele 50, 16, 14, 18, 15, 13, 12, 17 și 11), reiterăm propunerea instituției noastre de transmitere a imobilului în proprietatea municipiului București, în vederea utilizării acestuia pentru activități de uz sau de interes public, conform nevoilor identificate la nivelul municipiului București.

Totodată, în măsura existenței acordului dumneavoastră, propunem ca, anterior parcurgerii procedurii legale prevăzută de art. 9 din Legea nr. 213/1998 privind bunurile proprietate publică, să solicităm sprijin metodologic din partea Ministerului Dezvoltării Regionale și Administrației Publice pentru asigurarea îndeplinirii de către hotărârea consiliului general a condițiilor de formă și fond.

Atașăm la prezenta reprezentarea grafică a terenului pe ortofotoplan.

Pentru alte date și informații, poate fi contactat domnul Duinea Gheorghe (0733.922.516).

Vă mulțumim pentru colaborare.



ANEXE: 1 filă.



PRIMĂRIA MUNICIPIULUI BUCUREȘTI
DIRECȚIA PATRIMONIU
Nr. 1333h
20.10.2016

UNITATEA MILITARĂ 0929 BUCUREȘTI
Nr. 1225913 din 04.10.2016

NESECRET
Exemplar nr. 1

Către

PRIMĂRIA GENERALĂ A MUNICIPIULUI BUCUREȘTI
DIRECȚIA PATRIMONIU

Potrivit celor stabilite cu ocazia discuțiilor pe tema transmiterii din proprietatea publică a statului și din administrarea Serviciului Român de Informații în proprietatea municipiului București a imobilului situat în municipiul București, sectorul 1 - zona Chitila, având suprafața totală de 110.018 mp (tarlăua A912, parcelele 50, 16, 14, 18, 15, 13, 12, 17 și 11), vă transmitem anexat un set de documente care atestă situația juridică și tehnică a imobilului, în scopul analizării și valorificării acestora în cadrul procedurii de emitere a hotărârii consiliului general al municipiului București.

Vă mulțumim pentru colaborare.



A. Romanov
04.10.2016

ANEXE: 61 file.



MUNICIPIUL BUCUREȘTI
SECTORUL 1
www.primariasector1.ro

PRIMAR

Nr. A74 / 11.10.2016

13736
16 14 11

PRIMĂRIA BUCUREȘTI
Nr. 6295
20.10.10

*Doamna Municipiu
discute
11/10/2016*

Doamna Primar General, Gabriela Firea,

Domnilor Consilieri Generali,

Vin astăzi în fața dvs pentru a susține dreptul la o viață decentă și la un mediu curat al cetățenilor sectorului pe care îl conduc.

Cele 3 gropi de gunoi care se află în zona de nord a Capitalei, afectează viața cetățenilor, le periclitizează sănătatea și distrug mediul înconjurător.

Operatorul de salubritate cu care Primăria Sectorului 1 are contract este Romprest care a raportat la finele anului 2015 o cantitate totală colectată de 136.923 / tone gunoi depozitat. Din nefericire Romprest nu este singurul operator care depozitează deșeuri pe raza gropilor de gunoi, alături de el aduc și depozitează deșeuri și alte firme de salubritate și persoane private, astfel că în acest moment Primăria Sectorului 1 nu are o estimare clară a cantității de gunoi depozitată în zona de nord a Capitalei.

Deși spațiul de depozitare este clar delimitat în autorizația de construire, la fața locului gunoiul este împrăștiat haotic pe o rază de aproximativ 7 km, împrejurul spațiului amenajat, devenind astfel greu de gestionat, operatorul de salubritate are voie să intervină doar la cerere și contra-cost pe această zonă.

Lipsa spațiilor verzi și situarea la mai puțin de 1 km a primelor așezări urbane pune în pericol sănătatea cetățenilor și calitatea vieții, levigatele care rezultă din procesul de fermentație a deșeurilor pot penetra pânza freatică afectând



PRIMĂRIA A FOST CERTIFICATĂ ISO 9001:2008
PRIVIND SISTEMUL DE MANAGEMENT AL
CALITĂȚII ÎN URMA AUDITULUI DE CERTIFICARE
DE CĂTRE ORGANISMUL ACREDITAT PENTRU
CERTIFICAREA SISTEMELOR DE MANAGEMENT
AL CALITĂȚII SR EN 45012 "AEROG"

Bd. Banu Manta nr 9, Sectorul 1 București, 011222
Tel. +40-21-319 10.13; Fax +40-21-319 10.06
Email registratura@primarias1.ro
<http://www.primariasector1.ro>

272

calitatea apei, același proces de fermentație emană gaze periculoase în atmosferă periclitând astfel calitatea aerului.

În zona de nord a capitalei este prezent hidrogenul sulfurat rezultat în urma emisiilor provenite de la gropile de gunoi și care la ultimele măsurători depășeau până la de 6 ori valorile limită.

Este nevoie de o implicare susținută a Primăriei Sectorului 1 pentru îmbunătățirea calității mediului înconjurător și valorificării eficiente a deșeurilor menajere colectate de la persoane fizice și juridice de pe raza sectorului.

Singura instituție care are drept să intervină și să sancționeze abaterile legale este Garda de Mediu, Primăria Sectorului 1 nu are nicio autoritate în acest domeniu, de aceea acțiunile pe care primăria le-a putut iniția au fost limitate.

În calitate de primar al sectorului 1 am responsabilitatea ca toți cetățenii sectorului 1 să aibă un nivel de viață decent. Pentru toate aceste considerente și pentru ca Uniunea Europeană ne obligă să schimbăm radical strategia de depozitare a gunoaielor, Primăria Sectorului 1 are în plan contruirea unei centrale de cogenerare de înaltă eficiență. Aceasta va folosi deșeurile menajere pentru a produce energie electrică, apă caldă și căldură în condițiile reglementate de Autoritatea Națională de Reglementare în domeniului energiei.

Zona unde va fi amplasată centrala va fi protejată de o lizieră verde pentru a reduce la minim orice efect secundar care ar putea rezulta din procesul de ardere al deșeurilor. Totodată, prin selecția automată a deșeurilor menajere dorim să reintroducem în circuitul economic plasticul, sticla, metalele etc., contribuind astfel la un mediu mai sănătos și la respectarea cerințelor impuse de Comisia Europeană.



PRIMĂRIA A FOST CERTIFICATĂ ISO 9001:2008
PRIVIND SISTEMUL DE MANAGEMENT AL
CALITĂȚII ÎN URMA AUDITULUI DE CERTIFICARE
DE CĂTRE ORGANISMUL ACREDITAT PENTRU
CERTIFICAREA SISTEMELOR DE MANAGEMENT
AL CALITĂȚII SR EN 45012 "AEROD"

Bd. Banu Manta nr. 9, Sectorul 1 București, 011222

Tel. +40-21-319.10.13; Fax +40-21-319.10.06

Email registratura@primarias1.ro

<http://www.primariasector1.ro>



MUNICIPIUL BUCUREȘTI
SECTORUL 1
www.primariasector1.ro

PRIMAR

Pentru realizarea acestor obiective Primăria Sectorului 1 are nevoie de sprijinul Primăriei Generale a Municipiului București în sensul acordării în administrare a terenului în suprafață de 11 ha situat pe raza Sectorului 1, conform Anexei 1.

Imediat după preluarea terenului, Primăria Sectorului 1 va salubritza aceasta zonă devenită în ultima perioadă o groapă de gunoi ilegală. Pentru a ilustra starea deplorabilă în care se află terenul, în anexa 2 găsiți imagini de la fața locului.

Primarul Sectorului 1

Dan Tudorache



PRIMĂRIA A FOST CERTIFICATĂ ISO 9001-2008
PRIVIND SISTEMUL DE MANAGEMENT AL
CALITĂȚII ÎN URMA AUDITULUI DE CERTIFICARE
DE CĂTRE ORGANISMUL ACREDITAT PENTRU
CERTIFICAREA SISTEMELOR DE MANAGEMENT
AL CALITĂȚII SR EN 45012 "AEROQ"

Bd. Banu Manta nr. 9, Sectorul 1 București; 011222

Tel. +40-21-319.10.13, Fax: +40-21-319.10.06

Email registratura@primarias1.ro

<http://www.primariasector1.ro>



PRIMĂRIA MUNICIPIULUI BUCUREȘTI

Direcția Patrimoniu

Număr: 10518 Data: 12.08.2016

Nota

In atentia Doamnei Primar General Gabriela FIREA

Prin adresa Unitatii Militare 0929 (SRI) Bucuresti nr. 1225848/08.08.2016 inregistrata la Primaria Municipiului Bucuresti sub nr. 1442690/08.08.2016 si la Directia Patrimoniu sub nr.10518/09.08.2016 se reia o discutie avuta la nivelul conducerii P.M.B. anul trecut, cu privire la **propunerea Serviciului Roman de Informatii de transmitere a unui imobil de cca.11 Ha (110.018 m.p.) aflat pe raza administrativ teritoriala a sectorului 1 din proprietatea Statului Roman (prin UM 0929) in proprietatea Municipiului Bucuresti ,in vederea utilizarii acestuia pentru activitati de uz sau de interes public ,conform nevoilor identificate la nivelul municipiului Bucuresti .**

In fapt , din discutiile purtate anterior a rezultat ca SRI a cumparat suprafata in cauza cu intentia de a amenaja pe aceasta suprafata un poligon de antrenament de specialitatea acestora; traficul intens catre Groapa Ecologica *IRIDEX* (aflata in vecinatate) , accesul restrins cu armament si faptul ca se gaseste pe un culoar de zbor ar face neutilizabil ca zona de antrenament acest teren .

In adresa se mentioneaza ca , **in cazul in care municipalitatea este interesata de acest transfer este necesara intocmirea unui proiect de Hotarare a Consiliului General precum si faptul ca anterior intocmirii /aprobarii proiectului in vederea asigurarii indeplinirii conditiilor de forma si fond propun consultarea Ministerului Dezvoltarii Regionale si Administratiei Publice (institutie ce se va ocupa ulterior si de avizarea hotararii de guvern aferenta transferului) .**

Anexam : solicitarea in original .

Cu stimă,



Intocmit ,
ing. Diagoș RENAUD



Parcela 12-T912

3

CARTE FUNCIARA NR. 225502 Comuna/Oras/Municipiu: Bucuresti Sectorul 1



EXTRAS DE CARTE FUNCIARA pentru INFORMARE

Oficiul de Cadastru și Publicitate Imobiliară BUCUREȘTI
Biroul de Cadastru și Publicitate Imobiliară Sectorul 1

Nr.cerere	84106
Ziua	30
Luna	08
Anul	2016

A. Partea I. DESCRIEREA IMOBILULUI

TEREN Intravilan

Nr. CF vechi: 19923_5

Adresa: Bucuresti Sectorul 1, Strada Chitila

Nr. cadastral vechi: 10067

Nr crt	Nr.cadastral Nr.topografic	Suprafata* (mp)	Observatii / Referinte
A1	225502	Din acte: 5.000; Masurata:5.000	Descriere: TEREN TA912 P12

B. Partea II. PROPRIETAR si ACTE

Inscrieri privitoare la dreptul de proprietate si alte drepturi reale		Observatii / Referinte
1687 / 20.02.2002		
SCHIMB nr. 457, din 19.02.2002, emis de NP ALEXANDRU BASARAB SINC		
B5	Intabulare, drept de PROPRIETATE, dobandit prin ALIPIRESCHIMB, cota actuala 1 / 1	A1
1) STATUL ROMÂN PRIN SERVICIUL ROMÂN DE INFORMATII UM 0461 (CU SEDIU ÎN STR EFORIE NR 3-5, S5)		

C. Partea III. SARCINI

Inscrieri privind dezmembramintele dreptului de proprietate, drepturile reale de garantie si sarcini	Observatii / Referinte
NU SUNT	

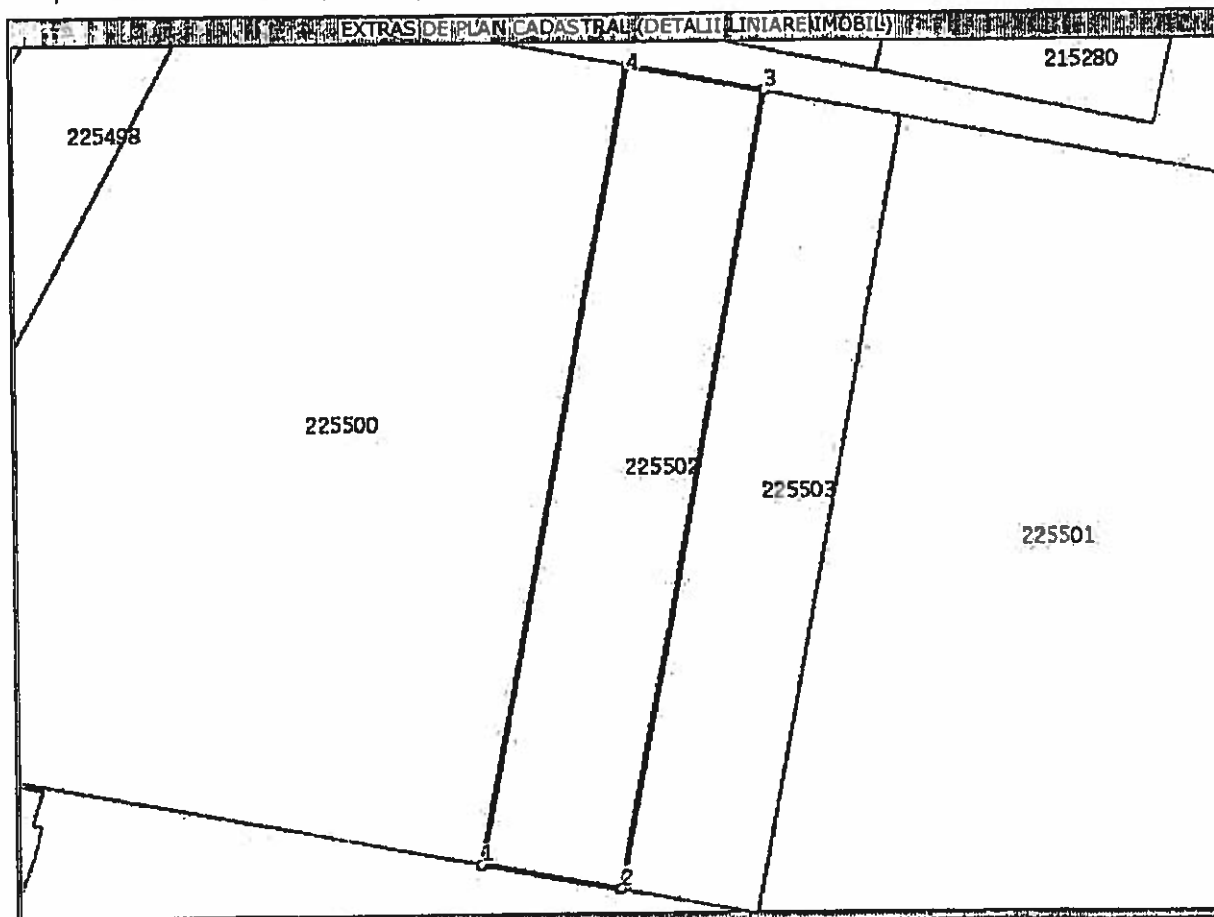
Anexa Nr. 1 la Partea I

TEREN intravilan

Adresa: Bucuresti Sectorul 1, Strada Chitila

Nr. cadastral	Suprafata masurata (mp)*	Observatii / Referinte
225502	5.000	Descriere: TEREN TA912 P12

* Suprafata este determinata in planul de proiectie Stereo 70.



Date referitoare la teren

Nr. crt	Categorie folosinta	Intravilan	Suprafata (mp)	Nr. tarla	Nr. parcela	Nr. topografic	Observatii / Referinte
1	curti constructii	DA	Din acte: -; Masurata: 5.000	-	-	-	-

Lungime Segmente

1) Valorile lungimilor segmentelor sunt obtinute din proiectie in plan.

Punct inceput	Punct sfarsit	Lungime segment " (m)
1	2	29,231
2	3	171,002
3	4	29,231
4	1	171,002

** Lungimile segmentelor sunt determinate in planul de proiectie Stereo 70 si sunt rotunjite la milimetru.

*** Distanta dintre puncte este formata din segmente cumulate ce sunt mai mici decat valoarea 1 milimetru.

Certific că prezentul extras corespunde cu pozițiile în vigoare din cartea funciara originală, păstrată de acest birou.

Prezentul extras de carte funciara este valabil la autentificarea de către notarul public a actelor juridice prin care se sting drepturile reale precum și pentru dezbaterile succesiunilor, iar informațiile prezentate sunt susceptibile de orice modificare, în condițiile legii.

S-a achitat tariful de 20 RON, chitanța nr. OCPIB689881/30-08-2016, pentru serviciul de publicitate imobiliară cu codul nr. 272,

Data soluționării,
30/08/2016

Asistent-registrator,
DANIEL ALIMAN

Referent,

Data eliberării,

____/____/____


(parafă și semnătură)

(parafă și semnătură)



EXTRAS DE CARTE FUNCARA pentru INFORMARE

Oficiul de Cadastru și Publicitate Imobiliară BUCUREȘTI
Biroul de Cadastru și Publicitate Imobiliară Sectorul 1

Nr.cerere	84113
Ziua	30
Luna	08
Anul	2016

A. Partea I. DESCRIEREA IMOBILULUI

TEREN Intravilan

Adresa: Bucuresti Sectorul 1, Strada Chitila, UAT Bucuresti

Sector 1 - Chlajna

Nr. CF vechi: 19923_6
Nr. cadastral vechi: 10066

Nr crt	Nr.cadastral Nr.topografic	Suprafata* (mp)	Observatii / Referinte
A1	225503	Din acte: 5.000; Masurata:5.000	Descriere: TA912 P13

B. Partea II. PROPRIETAR si ACTE

Inscrieri privitoare la dreptul de proprietate si alte drepturi reale		Observatii / Referinte
1687 / 20.02.2002		
SCHIMB nr. 457, din 19.02.2002, emis de NP ALEXANDRU BASARAB SINC		
B6	Intabulare, drept de PROPRIETATE, dobandit prin ALIPIRESCHIM	A1
	1) STATUL ROMAN PRIN SERVICIUL ROMAN DE INFORMATII UM 0461 (CU SEDIU IN STR EFORIE NR 3-5, S5)	-

C. Partea III. SARCINI

Inscrieri privind dezmembramintele dreptului de proprietate, drepturile reale de garantie si sarcini	Observatii / Referinte
NU SUNT	

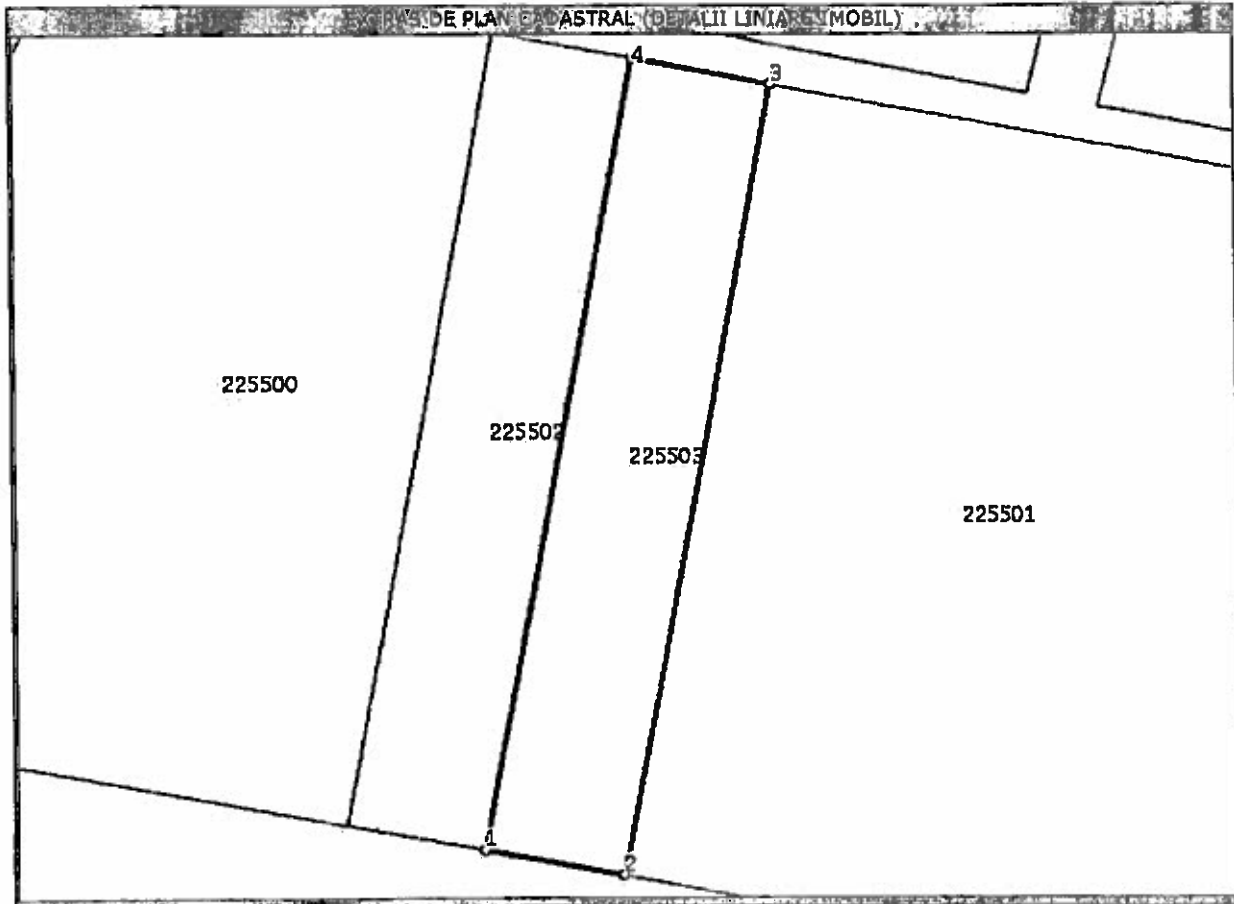
Anexa Nr. 1 la Partea I

TEREN intravilan

Adresa: Bucuresti Sectorul 1, Strada Chitila, UAT Bucuresti Sector 1 - Chiajna

Nr. cadastral	Suprafata masurata (mp)*	Observatii / Referinte
225503	5.000	Descriere: TA912 P13

* Suprafata este determinata in planul de proiectie Stereo 70.



Date referitoare la teren

Nr. crt	Categorie folosinta	Intravilan	Suprafata (mp)	Nr. tarla	Nr. parcela	Nr. Topografie	Observatii / Referinte
	Indeterminata	DA	Din acte: -; Masurata: 5.000	-	-	-	parcela cu caracter temporar

Lungime Segmente

1) Valorile lungimilor segmentelor sunt obtinute din proiectie in plan.

Punct inceput	Punct sfarsit	Lungime segment (m)
1	2	29,241
2	3	171,002
3	4	29,241
4	1	171,002

** Lungimile segmentelor sunt determinate in planul de proiectie Stereo 70 si sunt rotunjite la milimetru.

*** Distanța dintre puncte este formata din segmente cumulate ce sunt mai mici decat valoarea 1 milimetru.

Certific că prezentul extras corespunde cu pozițiile în vigoare din cartea funciara originală, păstrată de acest birou.

Prezentul extras de carte funciara este valabil la autentificarea de către notarul public a actelor juridice prin care se sting drepturile reale precum și pentru dezbateră succesiunilor, iar informațiile prezentate sunt susceptibile de orice modificare, în condițiile legii.


S-a achitat tariful de 20 RON, chitanța nr. OCPIB689881/30-08-2016, pentru serviciul de publicitate imobiliară cu codul nr. 272,

Data soluționării,
30/08/2016

Asistent-registrator,
FLORENTINA DANIELA STOICA

Referent,

Data eliberării,
____/____/____



(parașa și semnătura)

(parașa și semnătura)

Parcela 14 - T-912

CARTE FUNCARA NR. 225501 Comuna/Oras/Municipiu: Bucuresti Sectorul 1



EXTRAS DE CARTE FUNCARA pentru INFORMARE

Oficiul de Cadastru și Publicitate Imobiliară BUCUREȘTI
Biroul de Cadastru și Publicitate Imobiliară Sectorul 1

Nr.cerere	91964
Ziua	21
Luna	09
Anul	2016

A. Partea I. DESCRIEREA IMOBILULUI

TEREN Intravilan

Adresa: Bucuresti Sectorul 1, Strada Chitila, UAT Bucuresti
Sector 1 - Chlajna

Nr. CF vechi: 19923_4
Nr. cadastral vechi: 10063

Nr crt	Nr.cadastral Nr.topografic	Suprafata* (mp)	Observatii / Referinte
A1	225501	Din acte: 30.000; Masurata:29.998	Descriere: TEREN TA912 P14

B. Partea II. PROPRIETAR si ACTE

Inscrieri privitoare la dreptul de proprietate si alte drepturi reale		Observatii / Referinte
1687 / 20.02.2002		
SCHIMB nr. 457, din 19.02.2002, emis de NP ALEXANDRU BASARAB SINC		
B4	Intabulare, drept de PROPRIETATE, dobandit prin ALIPRESCHIMB, cota actuala 1 / 1	A1
1) STATUL ROMÂN PRIN SERVICIUL ROMÂN DE INFORMATII UM 0461 (CU SEDIU ÎN STR EFORIE NR 3-5, SS)		

C. Partea III. SARCINI

Inscrieri privind dezmembramintele dreptului de proprietate, drepturile reale de garantie si sarcini	Observatii / Referinte
NU SUNT	

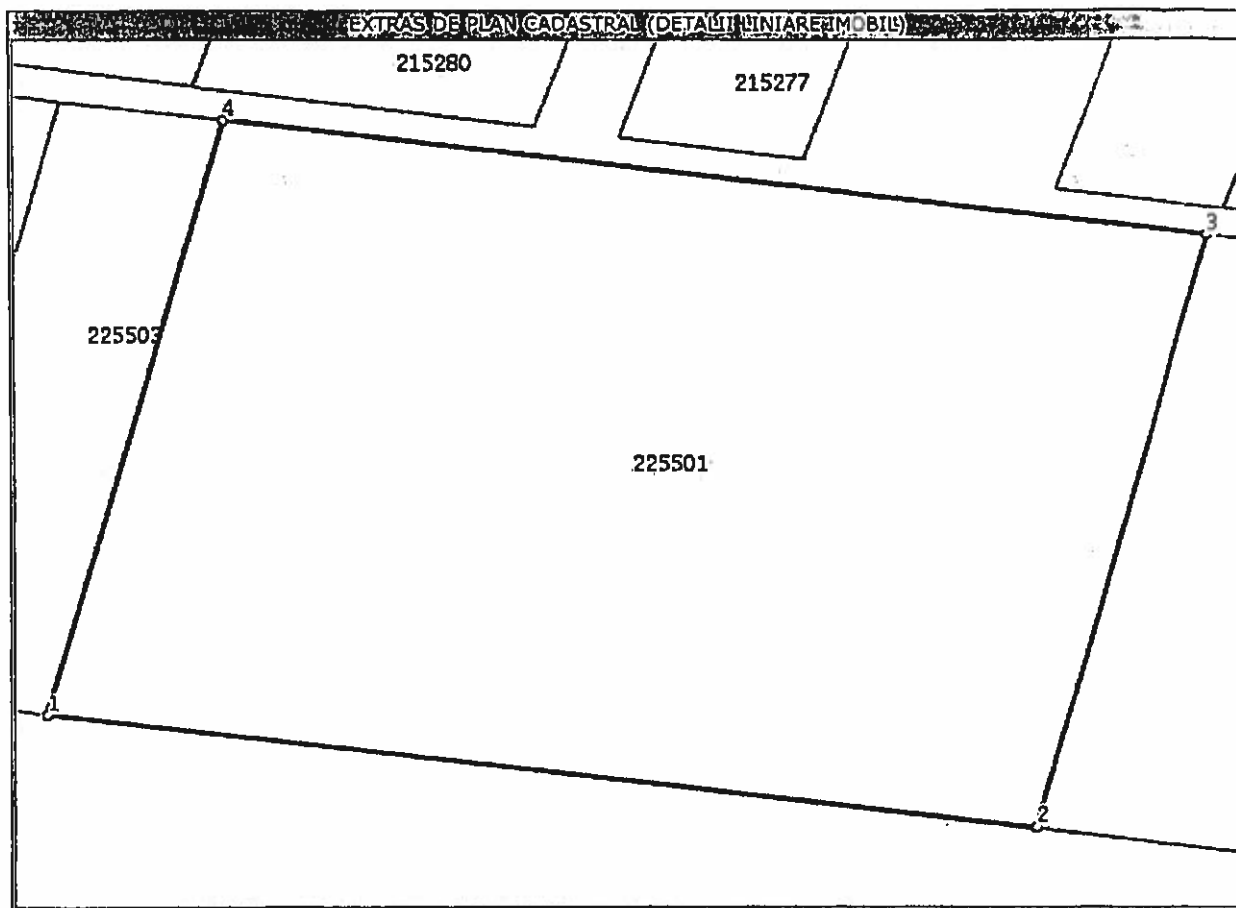
Anexa Nr. 1 la Partea I

TEREN Intravilan

Adresa: Bucuresti Sectorul 1, Strada Chitila, UAT Bucuresti Sector 1 - Chiajna

Nr. cadastral	Suprafata masurata (mp)*	Observatii / Referinte
225501	29.998	Descriere: TEREN TA912 P14

* Suprafata este determinata in planul de proiectie Stereo 70.



Date referitoare la teren

Nr. crt.	Categorie folosinta	Intravilan	Suprafata (mp)	Nr. tarla	Nr. parcela	Nr. Topografic	Observatii / Referinte
1	alte	DA	Din acte: 29.998; Masurata: 30.000	-	-	-	-

Lungime Segmente

1) Valorile lungimilor segmentelor sunt obtinute din proiectie in plan.

Punct inceput	Punct sfarsit	Lungime segment (m)
1	2	175,42
2	3	171,002
3	4	175,42
4	1	171,002

** Lungimile segmentelor sunt determinate in planul de proiectie Stereo 70 si sunt rotunjite la milimetru.

*** Distanța dintre puncte este formata din segmente cumulate ce sunt mai mici decat valoarea 1 milimetru.

Certific că prezentul extras corespunde cu pozitiile in vigoare din cartea funciara originală, păstrată de acest birou.

Prezentul extras de carte funciara este valabil la autentificarea de catre notarul public a actelor juridice prin care se sting drepturile reale precum si pentru dezbaterea succesiunilor, iar informatiile prezentate sunt susceptibile de orice modificare, in conditiile legii.

S-a achitat tariful de 0 RON, pentru serviciul de publicitate imobiliara cu codul nr. 251P,



Data soluționării,
22/09/2016

Asistent-registrador,
DANTE



Data eliberării,

13/09-2016



Parcela 15 - T912

6

CARTE FUNCIARA NR. 225504 Comuna/Oras/Municipiu: Bucuresti Sectorul 1



EXTRAS DE CARTE FUNCIARA pentru INFORMARE

Oficiul de Cadastru și Publicitate Imobiliară BUCUREȘTI
Biroul de Cadastru și Publicitate Imobiliară Sectorul 1

Nr.cerere	84109
Ziua	30
Luna	08
Anul	2016

A. Partea I. DESCRIEREA IMOBILULUI

TEREN Intravilan

Adresa: Bucuresti Sectorul 1, Strada Chitila

Nr. CF vechi: 19923_7
Nr. cadastral vechi: 10060

Nr crt	Nr.cadastral Nr.topografic	Suprafata* (mp)	Observatii / Referinte
A1	225504	Din acte: 15.000; Masurata:15.000	Descriere: TEREN TA912 P15

B. Partea II. PROPRIETAR SI ACTE

Inscrieri privitoare la dreptul de proprietate si alte drepturi reale		Observatii / Referinte
1687 / 20.02.2002		
SCHIMB nr. 457, din 19.02.2002, emis de NP ALEXANDRU BASARAB SINC		
B7	Intabulare, drept de PROPRIETATE, dobandit prin ALIPIRESCHIMB, cota actuala 1 / 1	A1
	1) STATUL ROMÂN PRIN SERVICIUL ROMÂN DE INFORMATII UM 0461 (CU SEDIU ÎN STR EFORIE NR 3-3, S5)	

C. Partea III. SARCINI

Inscrieri privind dezmembramintele dreptului de proprietate, drepturile reale de garantie si sarcini	Observatii / Referinte
NU SUNT	

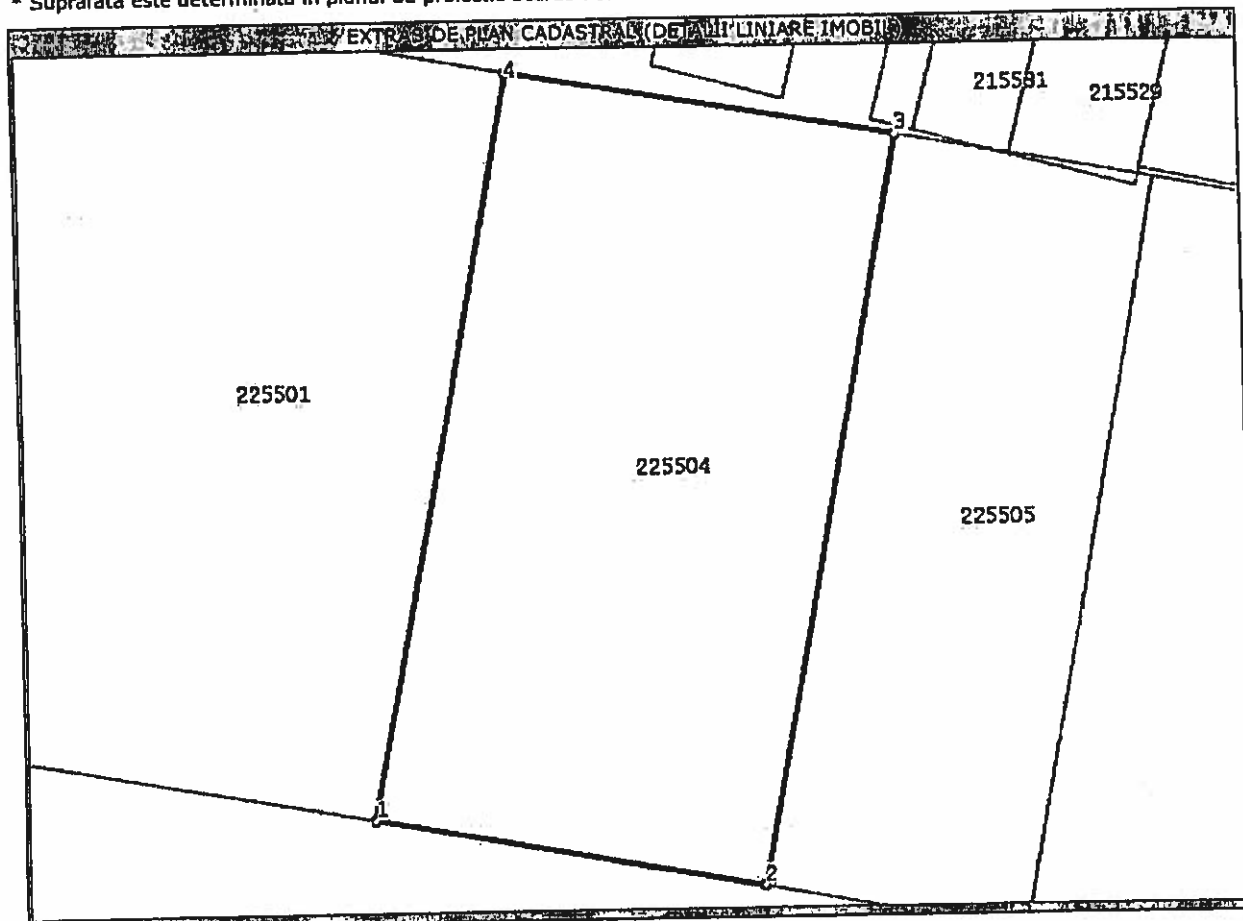
Anexa Nr. 1 la Partea I

TEREN Intravilan

Adresa: Bucuresti Sectorul 1, Strada Chitila

Nr. cadastral	Suprafata masurata (mp)*	Observatii / Referinte
225504	15.000	Descriere: TEREN TA912 P15

* Suprafata este determinata in planul de proiectie Stereo 70.



Date referitoare la teren

Nr. crt	Categorie folosinta	Intravilan	Suprafata (mp)	Nr. tarla	Nr. parcela	Nr. Topografic	Observatii / Referinte
1	curti constructii	DA	Din acte: -; Masurata: 15.000	-	-	-	-

Lungime Segmente

1) Valorile lungimilor segmentelor sunt obtinute din proiectie in plan.

Punct inceput	Punct sfarsit	Lungime segment (m)
1	2	87,196
2	3	171,998
3	4	87,194
4	1	171,002

** Lungimile segmentelor sunt determinate in planul de proiectie Stereo 70 si sunt rotunjite la milimetru.
 *** Distanța dintre puncte este formata din segmente cumulate ce sunt mai mici decat valoarea 1 milimetru.

Certific că prezentul extras corespunde cu pozitiile în vigoare din cartea funciara originală, păstrată de acest birou.

Prezentul extras de carte funciara este valabil la autentificarea de catre notarul public a actelor juridice prin care se sting drepturile reale precum si pentru dezbaterea succesiunilor, iar informatiile prezentate sunt susceptibile de orice modificare, în conditiile legii.


S-a achitat tariful de 20 RON, chitanta nr. OCPB689881/30-08-2016, pentru serviciul de publicitate imobiliara cu codul nr. 272,

Data soluționării,
30/08/2016

**Asistent-registrator,
CRISTINA STEFAN**

Referent,

Data eliberării,
____/____/____



(parafa și semnătura)

(parafa și semnătura)



EXTRAS DE CARTE FUNCARA pentru INFORMARE

Oficiul de Cadastru și Publicitate Imobiliară BUCUREȘTI
Biroul de Cadastru și Publicitate Imobiliară Sectorul 1

Nr.cerere	84107
Ziua	30
Luna	08
Anul	2016

A. Partea I. DESCRIEREA IMOBILULUI

TEREN Intravilan

Nr. CF vechi: 19923_8

Adresa: Bucuresti Sectorul 1, Strada Chitila

Nr. cadastral vechi: 10059

Nr crt	Nr.cadastral Nr.topografic	Suprafata* (mp)	Observatii / Referinte
A1	225505	Din acte: 10.000; Masurata:10.000	Descriere: TEREN TA912 P16

B. Partea II. PROPRIETAR SI ACTE

Inscrieri privitoare la dreptul de proprietate si alte drepturi reale		Observatii / Referinte
1687 / 20.02.2002		
SCHIMB nr. 457, din 19.02.2002, emis de NP ALEXANDRU BASARAB SINC		
B8	Intabulare, drept de PROPRIETATE, dobandit prin ALIPIRESCHIMB, cota actuala 1 / 1	A1
	1) STATUL ROMÂN PRIN SERVICIUL ROMÂN DE INFORMATII UM D461 (CU SEDIU ÎN STR EFORIE NR 3-5, S5)	

C. Partea III. SARCINI

Inscrieri privind dezmembramintele dreptului de proprietate, drepturile reale de garantie si sarcini	Observatii / Referinte
NU SUNT	

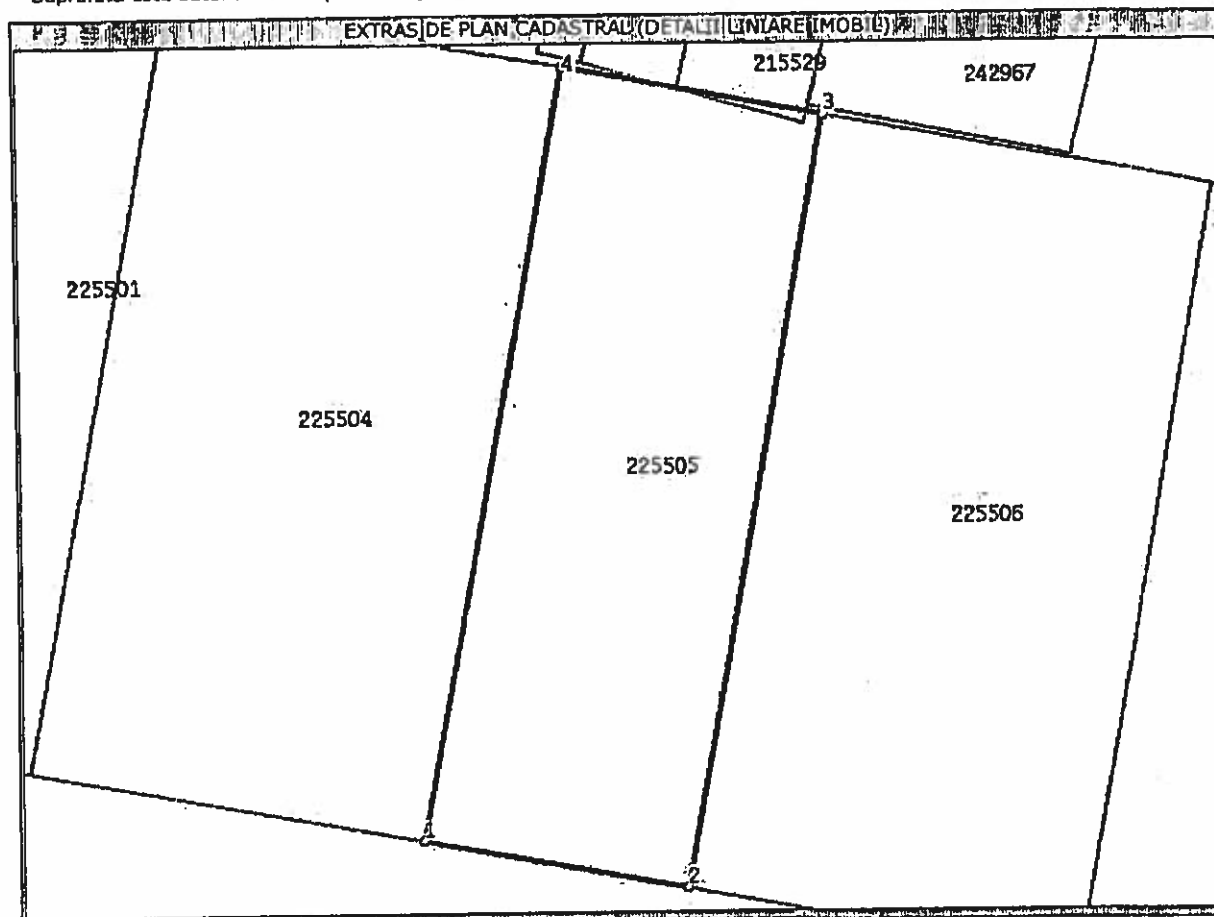
Anexa Nr. 1 la Partea I

TEREN intravilan

Adresa: Bucuresti Sectorul 1, Strada Chitila

Nr. cadastral	Suprafata masurata (mp)*	Observatii / Referinte
225505	10.000	Descriere: TEREN TA912 P16

* Suprafata este determinata in planul de proiectie Stereo 70.



Date referitoare la teren

Nr. crt	Categorie folosinta	Intravilan	Suprafata (mp)	Nr. tarla	Nr. parcela	Nr. Topografic	Observatii / Referinte
1	curti constructii	DA	Din acte: -; Masurata: 10,000	-	-	-	-

Lungime Segmente

1) Valorile lungimilor segmentelor sunt obtinute din proiectie in plan.

Punct inceput	Punct sfarsit	Lungime segment (m)
1	2	58,137
2	3	171,998
3	4	58,137
4	1	171,998

** Lungimile segmentelor sunt determinate in planul de proiectie Stereo 70 si sunt rotunjite la milimetru.

*** Distanța dintre puncte este formată din segmente cumulate ce sunt mai mici decât valoarea 1 milimetru.

Pentru acest imobil există următoarele cereri nesolutionate:

Nr. Crt.	Nr. cerere	Data cerere	Termen eliberare	Obiect cerere
1	84110	2016-08-30	2016-09-01	Consultare/Informare

Certific că prezentul extras corespunde cu pozițiile în vigoare din cartea funciara originală, păstrată de acest birou.

Prezentul extras de carte funciara este valabil la autentificarea de către notarul public a actelor juridice prin care se sting drepturile reale precum și pentru dezbateră succesiunilor, iar informațiile prezentate sunt susceptibile de orice modificare, în condițiile legii.

S-a achitat tariful de 20 RON, chitanța nr. OCP1B689881/30-08-2016, pentru serviciul de publicitate imobiliară cu codul nr. 272,

Data soluționării,
30/08/2016

Asistent-registrator,
COSTINEL COSTACHE

Referent,

Data eliberării,

____/____/____

(parafa și semnătura)

(parafa și semnătura)



EXTRAS DE CARTE FUNCARA pentru INFORMARE

Oficiul de Cadastru și Publicitate Imobiliară BUCUREȘTI
Biroul de Cadastru și Publicitate Imobiliară Sectorul 1

Nr.cerere	84111
Ziua	30
Luna	08
Anul	2016

A. Partea I. DESCRIEREA IMOBILULUI

TEREN intravilan

Adresa: Bucuresti Sectorul 1, Strada Chitila, UAT Bucuresti
Sector 1 - Chiajna

Nr. CF vechi: 19923_9
Nr. cadastral vechi: 10061

Nr crt	Nr.cadastral Nr.topografic	Suprafata* (mp)	Observatii / Referinte
A1	225506	Din acte: 15.000; Masurata:15.000	Descriere: TEREN TA912 P17

B. Partea II. PROPRIETAR si ACTE

Inscrieri privitoare la dreptul de proprietate si alte drepturi reale		Observatii / Referinte
1687 / 20.02.2002		
SCHIMB nr. 457, din 19.02.2002, emis de NP ALEXANDRU BASARAB SINC		
B9	Intabulare, drept de PROPRIETATE, dobandit prin ALIPIRESCHIMB	A1
	1) STATUL ROMÂN PRIN SERVICIUL ROMÂN DE INFORMATII UM 0461 (CU SEDIU ÎN STR EFORIE NR 3-5, S5)	-

C. Partea III. SARCINI

Inscrieri privind dezmembramintele dreptului de proprietate, drepturile reale de garantie si sarcini	Observatii / Referinte
NU SUNT	

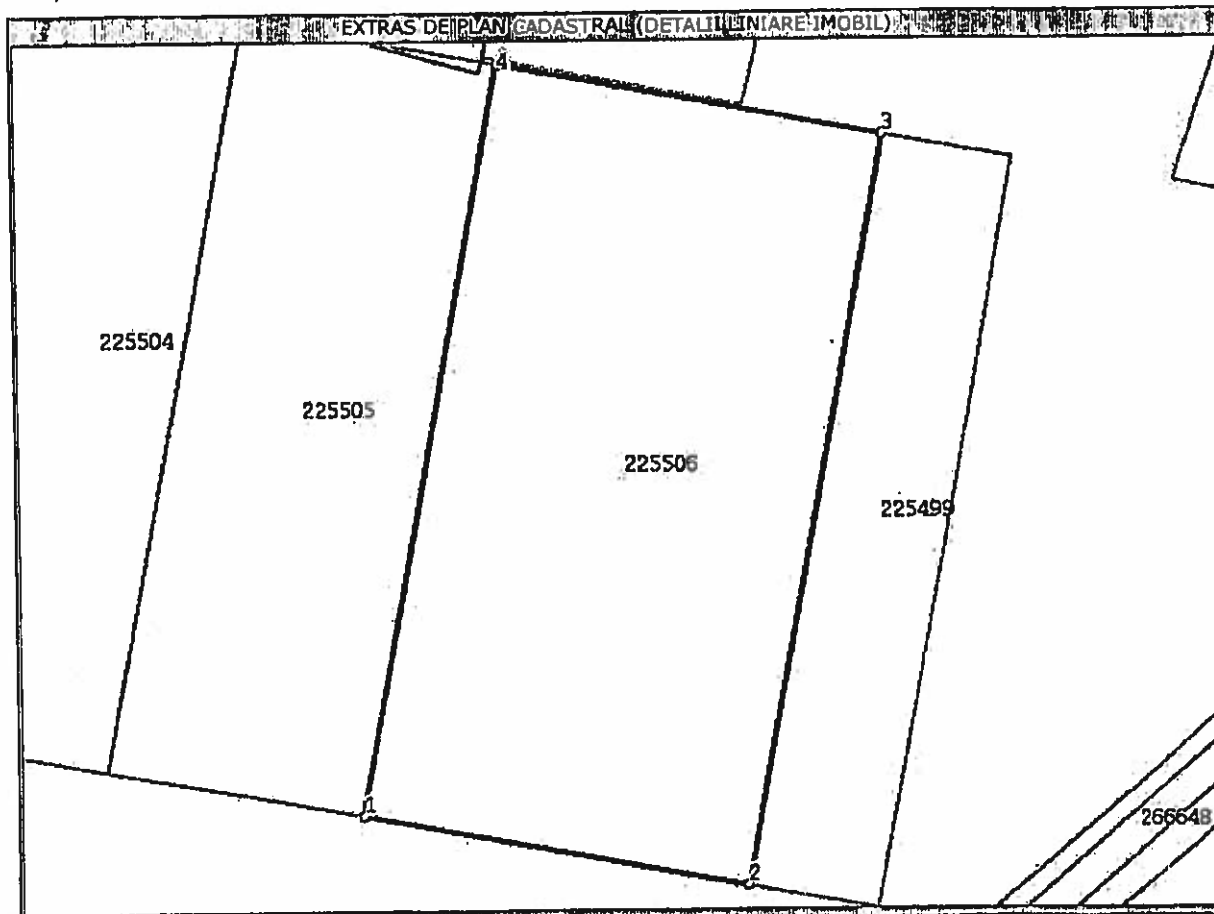
Anexa Nr. 1 la Partea I

TEREN intravilan

Adresa: Bucuresti Sectorul 1, Strada Chitila, UAT Bucuresti Sector 1 - Chiajna

Nr. cadastral	Suprafata masurata (mp)*	Observatii / Referinte
225506	15.000	Descriere: TEREN TA912 P17

* Suprafata este determinata in planul de proiectie Stereo 70.



Date referitoare la teren

Nr. crt.	Categorie folosinta	Intravilan	Suprafata (mp)	Nr. tarla	Nr. parcela	Nr. Topografic	Observatii / Referinte
	Inedeterminata	DA	Din acte: -; Masurata: 15.000	-	-	-	parcela cu caracter temporar

Lungime Segmente

1) Valorile lungimilor segmentelor sunt obtinute din proiectie in plan.

Punct inceput	Punct sfarsit	Lungime segment (m)
1	2	87,194
2	3	171,998
3	4	87,194
4	1	171,998

** Lungimile segmentelor sunt determinate in planul de proiectie Stereo 70 si sunt rotunjite la milimetru.

*** Distanța dintre puncte este formata din segmente cumulate ce sunt mai mici decat valoarea 1 milimetru.

Certific că prezentul extras corespunde cu pozițiile în vigoare din cartea funcziara originală, păstrată de acest birou.

Prezentul extras de carte funcziara este valabil la autentificarea de către notarul public a actelor juridice prin care se sting drepturile reale precum și pentru dezbaterrea succesiunilor, iar informațiile prezentate sunt susceptibile de orice modificare, în condițiile legii.

- S-a achitat tariful de 20 RON, chitanța nr. OCPIB689881/30-08-2016, pentru serviciul de publicitate imobiliară cu codul nr. 272,

Data soluționării,
30/08/2016

Asistent-registrador,
DANIEL ALIMAN

Referent,

Data eliberării,
/ /


(parașa și semnătura)

(parașa și semnătura)

Parcela 18 - T912

CARTE FUNCIARA NR. 225499 Comuna/Oras/Municipiu: Bucuresti Sectorul 1

9



EXTRAS DE CARTE FUNCIARA pentru INFORMARE

Oficiul de Cadastru și Publicitate Imobiliară BUCUREȘTI
Biroul de Cadastru și Publicitate Imobiliară Sectorul 1

Nr.cerere	84112
Ziua	30
Luna	08
Anul	2016

A. Partea I. DESCRIEREA IMOBILULUI

TEREN intravilan

Nr. CF vechi: 19923_2

Adresa: Bucuresti Sectorul 1, Strada Chitila

Nr. cadastral vechi: 10062

Nr crt	Nr.cadastral Nr.topografic	Suprafata* (mp)	Observatii / Referinte
A1	225499	Din acte: 5.100; Masurata:5.100	Descriere: TEREN TA 912 P18

B. Partea II. PROPRIETAR si ACTE

Inscrieri privitoare la dreptul de proprietate si alte drepturi reale		Observatii / Referinte
1687 / 20.02.2002		
SCHIMB nr. 457, din 19.02.2002, emis de NP ALEXANDRU BASARAB SINC		
B2	Intabulare, drept de PROPRIETATE, dobandit prin ALIPIRESCHIMB, cota actuala 1 / 1	A1
1) STATUL ROMÂN PRIN SERVICIUL ROMÂN DE INFORMATII UM 0461 (CU SEDIU ÎN STR EFORIE NR 3-5, S5)		

C. Partea III. SARCINI

Inscrieri privind dezmembramintele dreptului de proprietate, drepturile reale de garantie si sarcini	Observatii / Referinte
NU SUNT	

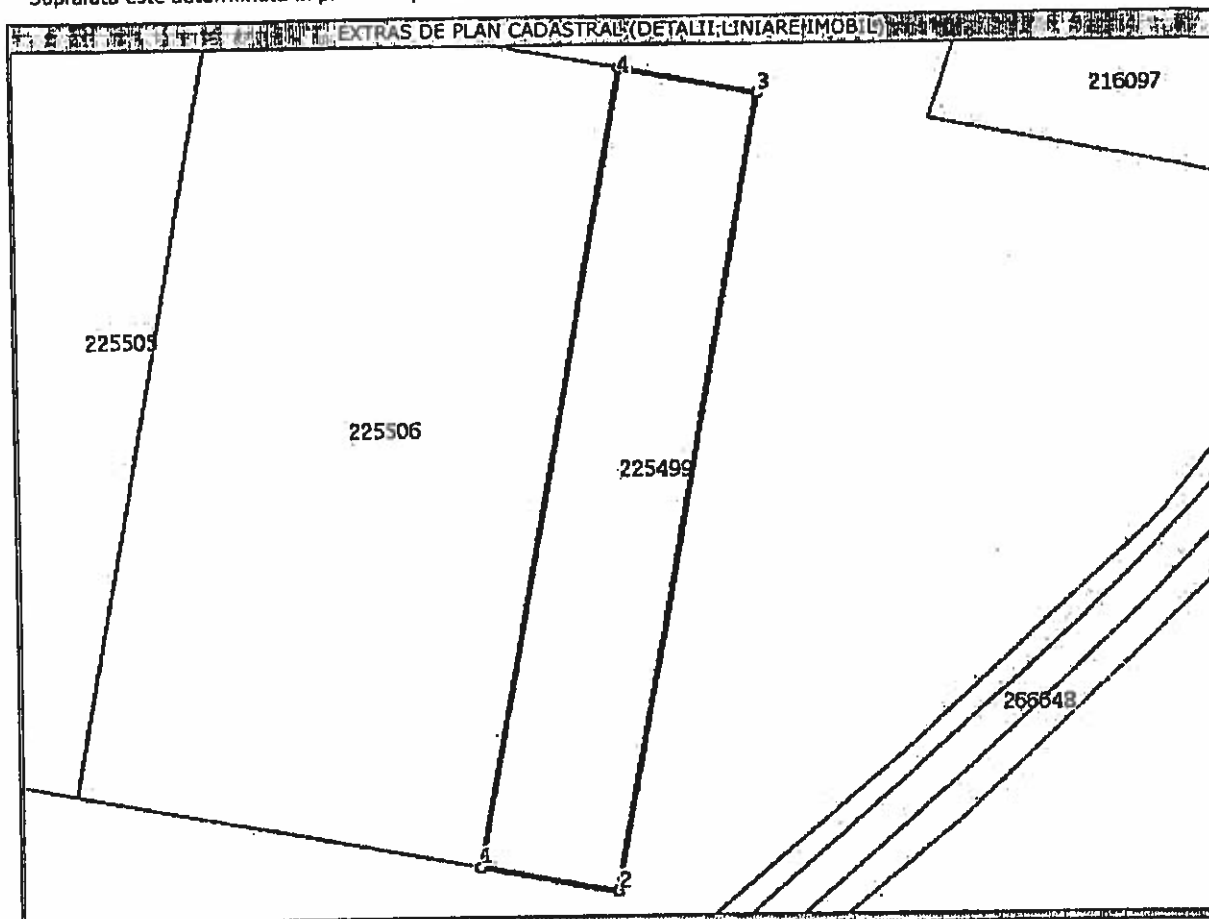
Anexa Nr. 1 la Partea I

TEREN intravilan

Adresa: Bucuresti Sectorul 1, Strada Chitila

Nr. cadastral	Suprafata masurata (mp)*	Observatii / Referinte
225499	5.100	Descriere: TEREN TA 912 P18

* Suprafata este determinata in planul de proiectie Stereo 70.



Date referitoare la teren

Nr. crt	Categorie folosinta	Intravilan	Suprafata (mp)	Nr. tarla	Nr. parcela	Nr. Topografic	Observatii / Referinte
1	curti constructii	DA	Din acte: -; Masurata: 5.100	-	-	-	-

Lungime Segmente

1) Valorile lungimilor segmentelor sunt obtinute din proiectie in plan.

Punct inceput	Punct sfarsit	Lungime segment "" (m)
1	2	29,649
2	3	171,998
3	4	29,649
4	1	171,998

** Lungimile segmentelor sunt determinate in planul de proiectie Stereo 70 si sunt rotunjite la milimetru.
 *** Distanța dintre puncte este formata din segmente cumulate ce sunt mai mici decat valoarea 1 milimetru.

Certific că prezentul extras corespunde cu pozițiile în vigoare din cartea funciara originală, păstrată de acest birou.

Prezentul extras de carte funciara este valabil la autentificarea de către notarul public a actelor juridice prin care se sting drepturile reale precum și pentru dezbaterea succesiunilor, iar informațiile prezentate sunt susceptibile de orice modificare, în condițiile legii.

S-a achitat tariful de 20 RON, chitanța nr. OCP1B689881/30-08-2016, pentru serviciul de publicitate imobiliară cu codul nr. 272,

Data soluționării,
30/08/2016

Asistent-registrator,
COSTINEL COSTACHE

Referent,

Data eliberării,

____/____/____

(parafă și semnătura)

(parafă și semnătura)

Parcela 50 - T. 912

CARTE FUNCIARA NR. 225498 Comuna/Oras/Municipiu: Bucuresti Sectorul 1



EXTRAS DE CARTE FUNCIARA pentru INFORMARE

Oficiul de Cadastru și Publicitate Imobiliară BUCUREȘTI
Biroul de Cadastru și Publicitate Imobiliară Sectorul 1

Nr.cerere	84104
Ziua	30
Luna	08
Anul	2016

A. Partea I. DESCRIEREA IMOBILULUI

TEREN intravilan

Adresa: Bucuresti Sectorul 1, Strada Chitila

Nr. CF vechi: 19923_1
Nr. cadastral vechi: 10065

Nr crt	Nr.cadastral Nr.topografic	Suprafata* (mp)	Observatii / Referinte
A1	225498	Din acte: 5.000; Masurata:5.000	Descriere: TEREN Smas=4991 MP A912 P50

B. Partea II. PROPRIETAR si ACTE

Inscrieri privitoare la dreptul de proprietate si alte drepturi reale		Observatii / Referinte
1687 / 20.02.2002		
SCHIMB nr. 457, din 19.02.2002, emis de NP ALEXANDRU BASARAB SINC		
B1	Intabulare, drept de PROPRIETATE, dobandit prin ALIPIRESCHIMB, cota actuala 1 / 1	A1
1) STATUL ROMÂN PRIN SERVICIUL ROMÂN DE INFORMATII UM 0461 (CU SEDIU ÎN STR EFORIE NR 3-5, S5)		

C. Partea III. SARCINI

Inscrieri privind dezmembramintele dreptului de proprietate, drepturile reale de garantie si sarcini	Observatii / Referinte
NU SUNT	

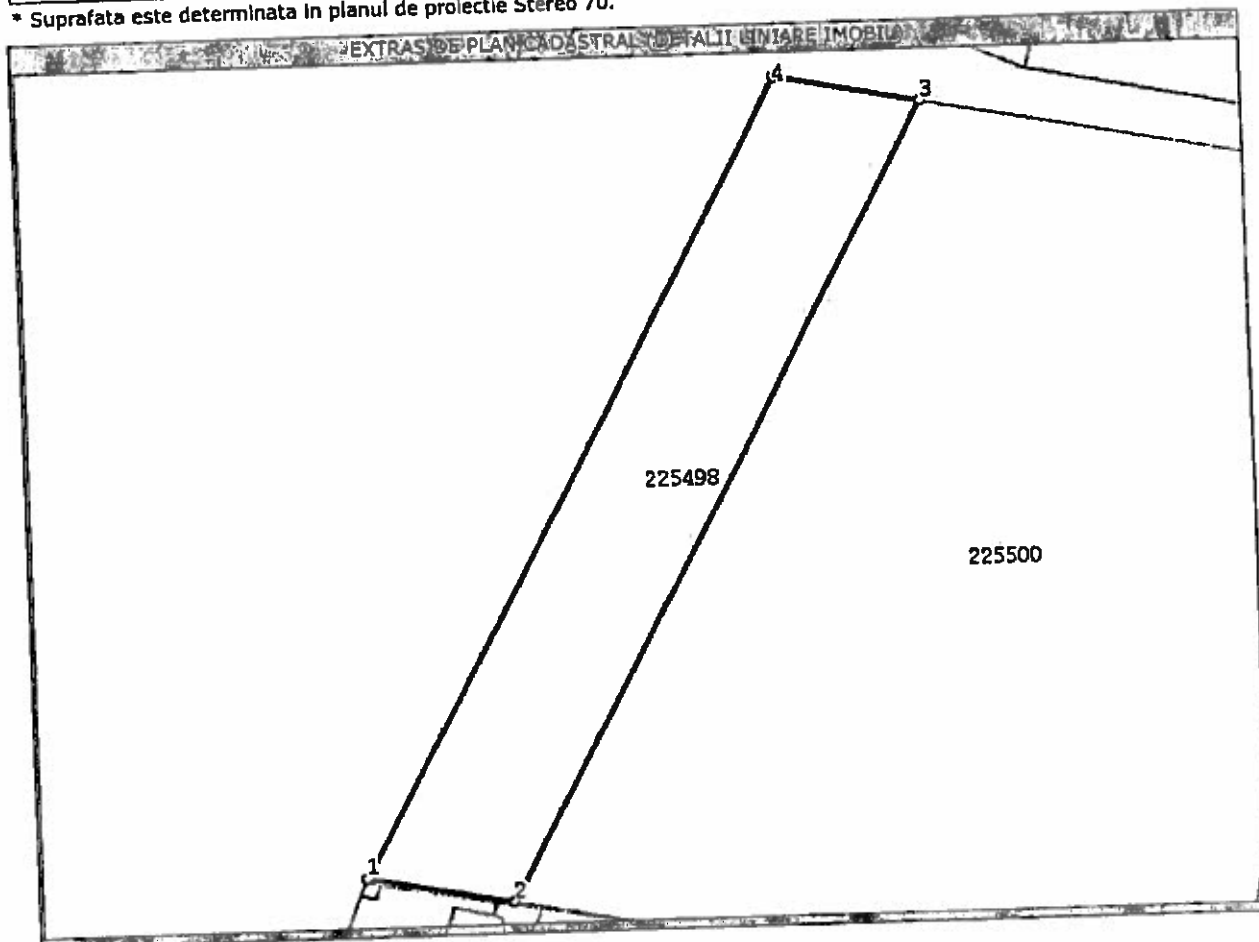
Anexa Nr. 1 la Partea I

TEREN intravilan

Adresa: Bucuresti Sectorul 1, Strada Chitila

Nr. cadastral	Suprafata masurata (mp)*	Observatii / Referinte
225498	5.000	Descriere: TEREN Smas=4991 MP A912 P50

* Suprafata este determinata in planul de proiectie Stereo 70.



Date referitoare la teren

Nr. crt	Categorie folosinta	Intravilan	Suprafata (mp)	Nr. taria	Nr. parcela	Nr. topografic	Observatii / Referinte
1	curti constructii	DA	Din acte: -; Masurata: 5.000	-	-	-	-

Lungime Segmente

1) Valorile lungimilor segmentelor sunt obtinute din proiectie in plan.

Punct inceput	Punct sfarsit	Lungime segment (m)
1	2	28,998
2	3	179,365
3	4	29,188
4	1	179,39

** Lungimile segmentelor sunt determinate in planul de proiectie Stereo 70 si sunt rotunjite la milimetru.
*** Distanta dintre puncte este formata din segmente cumulate ce sunt mai mici decat valoarea 1 milimetru.

Certific că prezentul extras corespunde cu pozitiile in vigoare din cartea funciara originală, păstrată de acest birou.

Prezentul extras de carte funciara este valabil la autentificarea de catre notarul public a actelor juridice prin care se sting drepturile reale precum si pentru dezbaterea succesiunilor, iar informatiile prezentate sunt susceptibile de orice modificare, in conditiile legii.

S-a achitat tariful de 20 RON, chitanta nr. OCPIB689881/30-08-2016, pentru serviciul de publicitate imobiliară cu codul nr. 272,

Data soluționării,
30/08/2016

Asistent-registrator,
CRISTINA STEFAN

Referent,

Data eliberării,

____/____/____



(parafa și semnătura)

(parafa și semnătura)

SI

43

MONITORUL OFICIAL AL ROMÂNIEI, PARTEA I, Nr. 640/27.XII.2001

- doamna Elena Zeleniuc, voluntar, veteran al Societății Naționale de Cruce Roșie din România;
- doamna Maria Vișou, voluntar, veteran al Societății Naționale de Cruce Roșie din România;
- domnul Ioan Morariu, directorul Filialei Alba a Societății Naționale de Cruce Roșie din România.

- domnul Marian Măcelaru, directorul Filialei Galați a Societății Naționale de Cruce Roșie din România;
- doamna Maria Pirvu, voluntar, președinte Comisie de Cruce Roșie de la Societatea Comercială „Anticoroziv” - S.A., a Societății Naționale de Cruce Roșie din România;
- domnul Dumitru Haramuz, director al Filialei Caraș-Severin a Societății Naționale de Cruce Roșie din România.

Art. 3. - Se conferă Medalia națională *Pentru Merit*, clasa a III-a, următorilor:

PREȘEDINTELE ROMÂNIEI
ION ILIESCU

În temeiul art. 99 alin. (2) din
Constituția României, contrasemnăm
acest decret.

PRIM-MINISTRU
ADRIAN NĂSTASE

București, 21 decembrie 2001.
Nr. 1.092.

HOTĂRĂRI ALE GUVERNULUI ROMÂNIEI

GUVERNUL ROMÂNIEI

HOTĂRĂRE

privind schimbul unui teren situat în municipiul București

În temeiul prevederilor art. 107 din Constituția României și ale art. 4, ale art. 8 alin. (1) și ale art. 10 alin. (2) din Legea nr. 213/1998 privind proprietatea publică și regimul juridic al acesteia,

Guvernul României adoptă prezenta hotărâre.

Art. 1. - Se aprobă trecerea terenului, având datele de identificare prevăzute în anexa nr. 1, din domeniul public al statului în domeniul privat al statului, în vederea schimbului acestuia cu terenul având datele de identificare prevăzute la anexa nr. 2.

Art. 2. - Serviciul Român de Informații va efectua demersurile necesare pentru realizarea schimbului de terenuri prevăzut la art. 1, în condițiile legii.

Art. 3. - Pe data perfectării schimbului terenului cu datele de identificare prevăzute în anexa nr. 2 trece în proprietatea publică a statului și în administrarea Serviciului Român de Informații.

Art. 4. - Anexele nr. 1 și 2 fac parte integrantă din prezenta hotărâre.

PRIM-MINISTRU
ADRIAN NĂSTASE


Contrasemnează:

Directorul Serviciului Român de Informații,
Alexandru Radu Timofte

p. Ministrul lucrărilor publice, transporturilor și locuințelor,
Ion Șelaru,
secretar de stat

Ministrul finanțelor publice,
Mihai Nicolae Tănăsescu

București, 26 decembrie 2001
Nr. 1.273.



ANEXA Nr. 1

DATELE DE IDENTIFICARE

a terenului care se transmite din domeniul public al statului în domeniul privat al statului

Deținătorul actual al terenului	Locul unde este situat terenul	Caracteristicile tehnice și vecinătățile
Serviciul Român de Informații	Municipiul București, sos. Dudești-Pantelimon nr. 73-75, sectorul 3	<ul style="list-style-type: none"> - Suprafața terenului = 26.300 m² - La nord: Societatea Comercială „Granitul” - S.A. - La est și nord-est: Parcela din sos. Dudești-Pantelimon nr. 27-71 și, respectiv, nr. 77 - La sud: Societatea Comercială „Marco” - S.A. - La vest: Societatea Comercială „Granitul” - S.A.

ANEXA Nr. 2

DATELE DE IDENTIFICARE

a terenului cu care se efectuează schimbul

Deținătorul actual al terenului	Locul unde este situat terenul	Caracteristicile tehnice și vecinătățile
Societatea Comercială „TFM” - S.A.	Municipiul București, sectorul 1, tarlăua A 912	<ul style="list-style-type: none"> - Suprafața terenului = 110.018 m² - La nord: Drum de exploatare nr. 912/2 - La est: Parcela 912/19 - La sud: Groapa ecologică Chiajna - La vest: Sos. Rudeni-Chitla

GUVERNUL ROMÂNIEI

HOTĂRÂRE

privind transmiterea complexului „Palat Cotroceni” din administrarea Ministerului Culturii și Cultelor și a Regiei Autonome „Administrația Patrimoniului Protocolului de Stat” în administrarea Administrației Prezidențiale

În temeiul prevederilor art. 107 din Constituția României și ale art. 12 alin. (1) și (2) din Legea nr. 210/1998 privind proprietatea publică și regimul juridic al acesteia,

Guvernul României adoptă prezenta hotărâre:

Art. 1. - Se aproba transmiterea complexului „Palat Cotroceni”, proprietate publică a statului, compus din construcții, dotări și terenul aferent, situat în municipiul București, sos. Cotroceni nr. 1-3, sectorul 5, având datele de identificare prevăzute în anexa care face parte integrantă din prezenta hotărâre, din administrarea Ministerului Culturii și Cultelor și a Regiei Autonome „Administrația Patrimoniului Protocolului de Stat” în administrarea Administrației Prezidențiale.

Art. 2. - Predarea-preluarea bunurilor transmise potrivit art. 1 se face pe baza de protocol încheiat între partile

interesate, în termen de cel mult 30 de zile de la data intrării în vigoare a prezentei hotărâri, la valoarea de inventar de la data transmiterii.



Art. 3. - Patrimoniul Ministerului Culturii și Cultelor și al Regiei Autonome „Administrația Patrimoniului Protocolului de Stat” se diminuează cu valoarea de inventar a bunurilor de la data transmiterii, iar patrimoniul Administrației Prezidențiale se mărește în mod corespunzător cu aceeași valoare.



PRIMĂRIA MUNICIPIULUI BUCUREȘTI

Direcția Patrimoniu

Nr. 13747/2/25.10. 2016



25 OCT. 2016

CĂTRE,

SECRETARUL GENERAL AL MUNICIPIULUI BUCUREȘTI

Stimată doamnă secretar general Georgiana Zamfir,

Vă transmitem alăturat proiectul de hotărâre privind solicitarea către Guvernul României de emitere a unei hotărâri pentru transmiterea terenului tarlaua A 912 situat în Str. Chitila, sector 1, din proprietatea publică a statului în proprietatea publică a Municipiului București, precum și întreaga documentație ce a stat la baza întocmirii acestuia.

Director executiv
Mariana REȘUNARU



Întocmit,
Expert Florentina VOICULESCU
25.10.2016/2ex.

Voiculescu

