



PC 7.8

## Consiliul General al Municipiului București

### HOTĂRÂRE

pentru completarea Hotărârii Consiliului General al Municipiului București nr. 103/29.03.2017 privind solicitarea către Guvernul României de emitere a unei hotărâri pentru transmiterea unor bunuri din domeniul public al statului și administrarea Ministerului Apelor și Pădurilor în domeniul public al municipiului București

Având în vedere expunerea de motive a Primarului General al Municipiului București și raportul de specialitate comun al Direcției Patrimoniu și Direcției Generale Dezvoltare Urbană – Direcția de Mediu;

Văzând raportul Comisiei Patrimoniu, raportul Comisiei de Ecologie și Protecția Mediului și raportul Comisiei Juridice și de Disciplină din cadrul Consiliului General al Municipiului București;

Luând în considerare prevederile Hotărârii Consiliului General al Municipiului București nr. 103/29.03.2017 privind solicitarea către Guvernul României de emitere a unei hotărâri pentru transmiterea unor bunuri din domeniul public al statului și administrarea Ministerului Apelor și Pădurilor în domeniul public al municipiului București;

Având în vedere prevederile Legii nr. 24/2000 privind normele de tehnică legislativă pentru elaborarea actelor normative, republicată cu modificările și completările ulterioare;

În conformitate cu prevederile Hotărârii Guvernului nr. 1705/2006 pentru aprobarea inventarului centralizat al bunurilor din domeniul public al statului, cu modificările și completările ulterioare;

Potrivit prevederilor art. 9 alin (1) din Legea nr. 213/1998 privind bunurile proprietate publică cu modificările și completările ulterioare;

În temeiul prevederilor art. 36 alin (2) lit c) și art. 45 alin. (3) din Legea nr. 215/2001 privind administrația publică locală, republicată, cu modificările și completările ulterioare.

### CONSILIUL GENERAL AL MUNICIPIULUI BUCUREȘTI HOTĂRĂȘTE:

**Art. I.** Anexa la Hotărârea Consiliului General al Municipiului București nr. 103/29.03.2017 se completează cu anexa la prezenta hotărâre, care face parte integrantă din aceasta.

**Art. II.** Prezenta hotărâre se va comunica Secretariatului General al Guvernului României prin grija Secretariatului General al Municipiului București.

**Art. III.** Hotărârea Consiliului General al Municipiului București nr. 103/29.03.2017 se completează cu prezenta hotărâre.

**Art. IV.** Direcțiile din cadrul aparatului de specialitate al Primarului General al Municipiului București vor aduce la îndeplinire prevederile prezentei hotărâri.

Această hotărâre a fost adoptată în ședința ordinară a Consiliului General al Municipiului București din data de.....

PREȘEDINTE DE ȘEDINȚĂ

Marian Orlando Culea

București

Nr. ....

SECRETAR GENERAL AL  
MUNICIPIULUI BUCUREȘTI  
Georgiana Zamfir


Anexa

la HCGMB nr. ....../.....

### DATELE DE IDENTIFICARE

**a bunului aflat în domeniul public al statului și administrarea Ministerului Apelor și Pădurilor solicitat a fi transmis  
în domeniul public la Municipiului București**

<b>Nr. crt.</b>	<b>Nr. MF</b>	<b>Denumire</b>	<b>Date tehnice</b>	<b>Adresă</b>	<b>Persoana juridică care predă</b>	<b>Persoana juridică care preia</b>
1.	64610	Regularizări D.A. Argeș Vedea	Pasarela pietonală amenajată peste cuva de apă curată a Râului Dâmbovița din zona: Glina (zona Protan)	Judetul Ilfov, orașul Popești Leordeni	Statul Român Ministerul Apelor și Pădurilor	Municipiul București



# PRIMĂRIA MUNICIPIULUI BUCUREȘTI

Primar General

Nr. .... / .....

## EXPUNERE DE MOTIVE

**pentru completarea Hotărârii Consiliului General al Municipiului București nr. 103/29.03.2017 privind solicitarea către Guvernul României de emitere a unei hotărâri pentru transmiterea unor bunuri din domeniul public al statului și administrarea Ministerului Apelor și Pădurilor în domeniul public al municipiului București**



Prin Hotărârea Consiliului General al Municipiului București (H.C.G.M.B.) nr. 103/29.03.2017 s-a solicitat Guvernului României emiterea unei hotărâri pentru transmiterea unor bunuri din domeniul public al statului și administrarea Ministerului Apelor și Pădurilor în domeniul public al Municipiului București. Lista cu bunuri este identificată în anexa la HCGMB nr. 103/29.03.2017.

Având în vedere necesitatea administrării în comun a tuturor lucrărilor de același tip (pasarele pietonale), este oportună completarea H.C.G.M.B. nr. 103/29.03.2017 cu pasarea pietonală cuprinsă în anexa 12 la Hotărârea de Guvern nr. 1705/2006 pentru aprobarea inventarului centralizat al bunurilor din domeniul public al statului, cu modificările și completările ulterioare la numărul MF 64610 - Regularizări D.A. Argeș Vedeă amenajată peste cova de apă curată a Râului Dâmbovița din zona Glina (zona Protan), situată în Județul Ilfov, orașul Popești Leordeni.

Față de cele de mai sus și văzând raportul de specialitate al Direcției Generale Dezvoltare Urbană – Direcția de Mediu propunem spre dezbateră Consiliului General al Municipiului București **proiectul de hotărâre pentru completarea Hotărârii Consiliului General al Municipiului București nr. 103/29.03.2017 privind solicitarea către Guvernul României de emitere a unei hotărâri pentru transmiterea unor bunuri din domeniul public al statului și administrarea Ministerului Apelor și Pădurilor în domeniul public al municipiului București**

PRIMAR GENERAL

Gabriela FIREA



Avizat,

Directia Juridic

Director Executiv

Adrian JORDACHE

Întocmit,  
Șef Serviciu Monitorizarea  
Calității Mediului  
Ioana ȘUTEU  
*Ioana Șuteu*

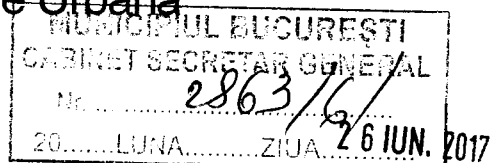




# PRIMĂRIA MUNICIPIULUI BUCUREȘTI


Directia Generală Dezvoltare Urbană

Directia de Mediu



Nr. 2061/19.06.2017

## RAPORT DE SPECIALITATE



Prin Hotărârea Consiliului General al Municipiului București (H.C.G.M.B.) nr. 103/29.03.2017 s-a solicitat Guvernului României emiterea unei hotărâri pentru transmiterea unor bunuri din domeniul public al statului și administrarea Ministerului Apelor și Pădurilor în domeniul public al Municipiului București. Lista cu bunuri este identificată în anexa la HCGMB nr. 103/29.03.2017.

Având în vedere necesitatea administrării în comun a tuturor lucrărilor de același tip (pasarele pietonale), este oportună completarea H.C.G.M.B. nr. 103/29.03.2017 cu pasarela pietonală cuprinsă în anexa 12 la Hotărârea de Guvern nr. 1705/2006 pentru aprobarea inventarului centralizat al bunurilor din domeniul public al statului, cu modificările și completările ulterioare la numărul MF 64610 - Regularizări D.A. Argeș Vedea amenajată peste cuva de apă curată a Râului Dâmbovița din zona Glina (zona Protan), situată în Județul Ilfov, orașul Popești Leordeni.

Potrivit art. 9 alin (1) din Legea nr. 213/1998 privind bunurile proprietate publică, cu completările și modificările ulterioare *Trecerea unui bun din domeniul public al statului în domeniul public al unei unități administrativ-teritoriale se face la cererea consiliului județean, respectiv a Consiliului General al Municipiului București sau a consiliului local, după caz, prin hotărâre a Guvernului, declarându-se din bun de interes public național în bun de interes public județean sau local.*

Față de cele mai sus menționate, propunem proiectul de hotărâre pentru completarea Hotărârii Consiliului General al Municipiului București nr. 103/29.03.2017 privind solicitarea către Guvernul României de emitere a unei hotărâri pentru transmiterea unor bunuri din domeniul public al statului și administrarea Ministerului Apelor și Pădurilor în domeniul public al municipiului București

ARHITECT ȘEF AL MUNICIPIULUI BUCUREȘTI

ARRH. ADRIAN BOLD



Șef Serviciu Monitorizarea

Calității Mediului

Ioana SUTEU

Directia Patrimoniu  
Director Executiv  
Mariana PERSUNERU



Întocmit inspector Arinda Cadariu





Dosarul nr. 165176/01-07-2016

## INCHEIERE Nr. 165176

REGISTRATOR Stanciu Ion

ASISTENT REGISTRATOR Baba Laura

Asupra cererii introduse de ADMINISTRATIA NATIONALA APELE ROMANE - ADMINISTRATIA BAZINALA DE APA ARGES-VEDEA domiciliat in Romania, Jud. ARGES, Loc. Pitesti, Str. CAMPULUNG, Nr. Postal 6-8 privind prima inregistrare a imobilelor/unitatilor individuale (u.i.) in cartea funciara , in baza:  
- act administrativ nr. 11430/MC/17-06-2016 emis de ABA ARGES-VEDEA, act administrativ nr. 11431/MC/17-06-2016 emis de ABA ARGES-VEDEA; act administrativ nr. 11429/MC/17-06-2016 emis de ABA ARGES-VEDEA; act administrativ nr. 107/25-09-1996 emis de PARLAMENTUL ROMANIEI; act administrativ nr. 107/05-09-2002 emis de GUVERNUL ROMANIEI; act administrativ nr. 1176/29-09-2005 emis de GUVERNUL ROMANIEI; act administrativ nr. CONSTITUTIA/21-11-1991 emis de PARLAMENTUL ROMANIEI; act administrativ nr. 213/17-11-1998 emis de PARLAMENTUL ROMANIEI; act administrativ nr. 1705/29-11-2006 emis de GUVERNUL ROMANIEI; ADRESA NR.13584/mc/20.07.2016;

fiind indeplinite conditiile prevazute la art. 29 din Legea cadastrului si a publicitatii imobiliare nr. 7/1996, republicata, cu modificarile si completarile ulterioare, tariful achitat in suma de 0 lei, pentru serviciul avand codul 211,

Vazand referatul asistentului registrator in sensul ca nu exista impedimente la inscriere

### DISPUNE

Admiterea cererii cu privire la :

- imobilul cu nr. cadastral 118613, inscris in cartea funciara 118613 UAT Popești Leordeni;
- se intabuleaza dreptul de PROPRIETATE mod dobandire Lege in cota de 1/1 asupra A1, A1.1 in favoarea : **STATUL ROMAN, DOMENIUL PUBLIC**, sub B.1 din cartea funciara 118613 UAT Popești Leordeni;
- se inscrie dreptul de administrare in favoarea : **ADMINISTRATIA NATIONALA APELE ROMANE - ADMINISTRATIA BAZINALA DE APA ARGES-VEDEA**, sub C.1 din cartea funciara 118613 UAT Popești Leordeni;

Prezenta se va comunica partilor:



Negru Sorin,

Statul Roman, Domeniul Public,

Administratia Nationala Apele Romane - Administratia Bazinala De Apa Arges-Vedea.

\*) Cu drept de reexaminare in termen de 15 zile de la comunicare, care se depune la Biroul de Cadastru și Publicitate Imobiliară Buftea, se inscrie in cartea funciara si se solutioneaza de catre registratorul-sef.

Data soluționării,  
01-08-2016



\*) Cu exceptia situatiilor prevazute la Art. 62 alin. (1) din Regulamentul de avizare, receptie si inscriere in evidentele de cadastru si carte funciara, aprobat prin ODG Nr. 790/2014.



## EXTRAS DE CARTE FUNCIARA pentru INFORMARE

Oficiul de Cadastru și Publicitate Imobiliară ILFOV  
Biroul de Cadastru și Publicitate Imobiliară Buftea

Nr.cerere	165176
Ziua	01
Luna	07
Anul	2016

### A. Partea I. DESCRIEREA IMOBILULUI

TEREN extravilan

Adresa: tarla 6 Hr 163

Nr crt	Nr.cadastral Nr.topografic	Suprafata* (mp)	Observatii / Referinte
A1	118613	28.646	DOMENIUL PUBLIC

### CONSTRUCTII

Nr. Crt.	Nr.cadastral Nr.topografic	Adresa	Observatii / Referinte
A1.1	118613-C1	-	nod hidrotehnic Glina

### B. Partea II. PROPRIETAR și ACTE

Inscrieri privitoare la dreptul de proprietate si alte drepturi reale		Observatii / Referinte
<b>165176 / 01.07.2016</b>		
Act administrativ nr. 11430/MC, din 17.06.2016, emis de ABA ARGES-VEDEA, act administrativ nr. 11431/MC/17-06-2016 emis de ABA ARGES-VEDEA; act administrativ nr. 11429/MC/17-06-2016 emis de ABA ARGES-VEDEA; act administrativ nr. 107/25-09-1996 emis de PARLAMENTUL ROMANIEI; act administrativ nr. 107/05-09-2002 emis de GUVERNUL ROMANIEI; act administrativ nr. 1176/29-09-2005 emis de GUVERNUL ROMANIEI; act administrativ nr. CONSTITUTIA/21-11-1991 emis de PARLAMENTUL ROMANIEI; act administrativ nr. 213/17-11-1998 emis de PARLAMENTUL ROMANIEI; act administrativ nr. 1705/29-11-2006 emis de GUVERNUL ROMANIEI; ADRESA NR.13584/mc/20.07.2016		
B1	Intabulare, drept de PROPRIETATE, dobandit prin Lege, cota actuala 1 / 1	A1, A1.1
	1) STATUL ROMAN, DOMENIUL PUBLIC	-

### C. Partea III. SARCINI

Inscrieri privind dezmembramintele dreptului de proprietate, drepturile reale de garantie si sarcini		Observatii / Referinte
<b>165176 / 01.07.2016</b>		
Act administrativ nr. 11430/MC, din 17.06.2016, emis de ABA ARGES-VEDEA, act administrativ nr. 11431/MC/17-06-2016 emis de ABA ARGES-VEDEA; act administrativ nr. 11429/MC/17-06-2016 emis de ABA ARGES-VEDEA; act administrativ nr. 107/25-09-1996 emis de PARLAMENTUL ROMANIEI; act administrativ nr. 107/05-09-2002 emis de GUVERNUL ROMANIEI; act administrativ nr. 1176/29-09-2005 emis de GUVERNUL ROMANIEI; act administrativ nr. CONSTITUTIA/21-11-1991 emis de PARLAMENTUL ROMANIEI; act administrativ nr. 213/17-11-1998 emis de PARLAMENTUL ROMANIEI; act administrativ nr. 1705/29-11-2006 emis de GUVERNUL ROMANIEI; ADRESA NR.13584/mc/20.07.2016		
C1	se inscrie dreptul de administrare	A1, A1.1
	1) ADMINISTRATIA NATIONALA APELE ROMANE - ADMINISTRATIA BAZINALA DE APA ARGES-VEDEA	-

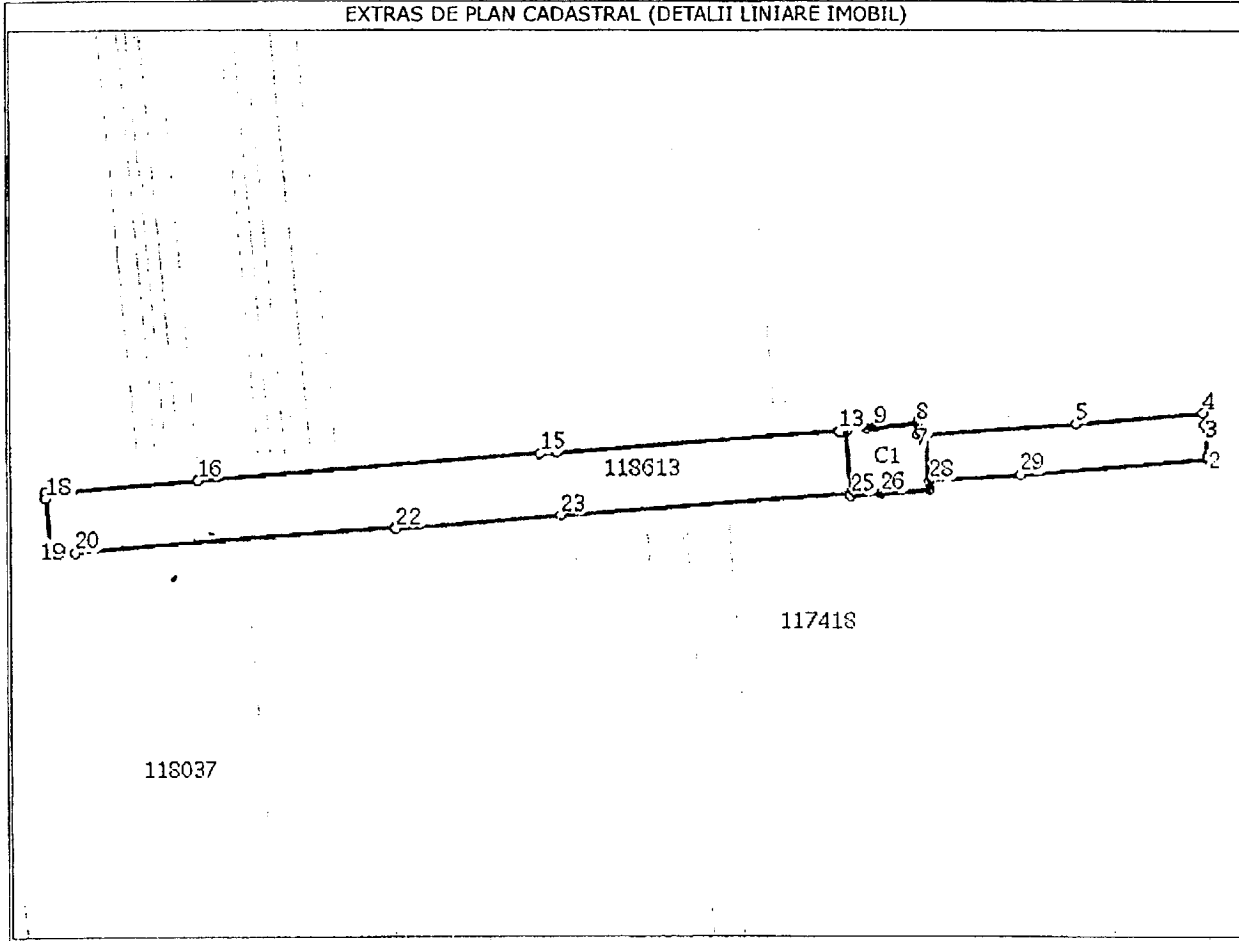
**Anexa Nr. 1 la Partea I**

**TEREN extravilan**

Adresa: tarla 6 Hr 163

Nr. cadastral	Suprafata masurata (mp)*	Observatii / Referinte
118613	28.646	DOMENIUL PUBLIC

\* Suprafata este determinata in planul de proiectie Stereo 70.



**Date referitoare la teren**

Nr. crt	Categorie folosinta	Intravilan	Suprafata (mp)	Nr. tarla	Nr. parcela	Nr. Topografic	Observatii / Referinte
1	ape curgatoare	NU	28.646	6	163	-	-

**Date referitoare la constructii**

Nr. Crt.	Numar	Destinatia constructie	Supraf. (mp)	Situatie juridica	Observatii / Referinte
A1.1	118613-C1	constructii industriale si editare	2.240	Cu acte	nod hidrotehnic Glina

**Lungime Segmente**

1) Valorile lungimilor segmentelor sunt obtinute din proiectie in plan.

Punct inceput	Punct sfarsit	Lungime segment (m)
1	2	2,465
3	4	7,528
5	6	98,849
7	8	6,918
9	10	6,166
11	12	1,514

Punct inceput	Punct sfarsit	Lungime segment (m)
2	3	20,194
4	5	83,203
6	7	6,26
8	9	27,872
10	11	13,83
12	13	3,671

## Lungime Segmente

1) Valorile lungimilor segmentelor sunt obtinute din proiectie in plan.

Punct inceput	Punct sfarsit	Lungime segment "" (m)
13	14	185,34
15	16	223,453
17	18	3,48
19	20	14,352
21	22	1,096
23	24	189,592
25	26	20,244
27	28	4,879
29	1	122,905

Punct inceput	Punct sfarsit	Lungime segment "" (m)
14	15	10,896
16	17	99,321
18	19	36,074
20	21	211,931
22	23	106,531
24	25	1,414
26	27	33,169
28	29	60,565

\*\* Lungimile segmentelor sunt determinate in planul de proiectie Stereo 70 si sunt rotunjite la milimetru.

\*\*\* Distanța dintre puncte este formata din segmente cumulate ce sunt mai mici decat valoarea 1 milimetru.

Certific că prezentul extras corespunde cu pozițiile in vigoare din cartea funciara originală, păstrată de acest birou.

Prezentul extras de carte funciara este valabil la autentificarea de catre notarul public a actelor juridice prin care se sting drepturile reale precum si pentru dezbaterea succesiunilor, iar informatiile prezentate sunt susceptibile de orice modificare, in conditiile legii.

S-a achitat tariful de 0 RON, pentru serviciul de publicitate imobiliara cu codul nr. 211,



Data soluționării,  
01/08/2016

Data eliberării,  
/ /

Asistent-registrator,  
LAURA BABA



Referent,



05.08.2016





CONFORM  
CU ORIGINALUL



## Consiliul General al Municipiului București

### HOTĂRĂRE

privind solicitarea către Guvernul României de emitere a unei hotărâri pentru transmiterea unor bunuri din domeniul public al statului și administrarea Ministerului Apelor și Pădurilor în domeniul public al municipiului București

Având în vedere expunerea de motive a Primarului General al Municipiului București și raportul de specialitate comun al Direcției Patrimoniu și Direcției Generale Dezvoltare Urbană – Direcția de Mediu;

Văzând raportul Comisiei patrimoniu nr. 18/27.03.2017, raportul Comisiei de ecologie și protecția mediului nr. 16/24.03.2017 și raportul Comisiei juridice și de disciplină nr. 99/28.03.2017 din cadrul Consiliului General al Municipiului București;

În conformitate cu prevederile Hotărârii Guvernului nr. 1705/2006 pentru aprobarea inventarului centralizat al bunurilor din domeniul public al statului;

Potrivit prevederilor art. 9, alin. (1) din Legea nr. 213/1998 privind bunurile proprietate publică, cu modificările și completările ulterioare;

În temeiul prevederilor art. 36 alin. (2) lit. c) și art. 45 alin. (3) din Legea nr. 215/2001 privind administrația publică locală, republicată, cu modificările și completările ulterioare.

### CONSILIUL GENERAL AL MUNICIPIULUI BUCUREȘTI HOTĂRĂȘTE:

Art.1 Se solicită Guvernului României emiterea unei hotărâri pentru transmiterea din domeniul public al statului și administrarea Ministerului Apelor și Pădurilor în domeniul public al municipiului București a unor bunuri ce se identifică în anexa care face parte integrantă din prezenta hotărâre.

Art.2 Prezenta hotărâre se va comunica Secretariatului General al Guvernului României prin grija Secretariatului General al Municipiului București.

Art.3 Direcțiile din cadrul aparatului de specialitate al Primarului General al Municipiului București vor aduce la îndeplinire prevederile prezentei hotărâri.

Această hotărâre a fost adoptată în ședința ordinară a Consiliului General al Municipiului București din data de 29.03.2017.

PREȘEDINTE DE ȘEDINȚĂ

Marian Orlando Culea



SECRETAR GENERAL  
AL MUNICIPIULUI BUCUREȘTI,  
Georgiana Zamfir


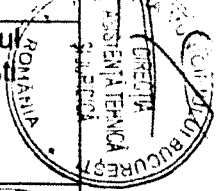

București, 29.03.2017

Nr. 103

DATELE DE IDENTIFICARE

ale bunurilor aflate în domeniul public al statului și administrarea Ministerului Apelor și Pădurilor solicitate a fi transmise în domeniul public al Municipiului București

Nr.	Nr. MF	Denumire	Date tehnice	Adresă	Persoana juridică care predă	Persoana juridică care preia
2	3	4	5	6	7	
	64572	Amenajări Acumulare Tei	extindere apărare mal lac, cu lungimea de 950 m și amenajare pereu lac cu lungimea de 320 m	Municipiul București	Statul Român Ministerul Apelor și Pădurilor	Municipiul București
	64573	Amenajări Acumulare Floreasca	amenajare a unui pereu cu dale în lungime de 1740 m, pereu beton debarcader în lungime de 810 m	Municipiul București	Statul Român Ministerul Apelor și Pădurilor	Municipiul București
3	64575	Debușare Canal Chitila-Dragomirești	un tronson cu o lungime de 50 m din canalul Dragomirești – Chitila	Județul Ilfov – Orașul Chitila	Statul Român Ministerul Apelor și Pădurilor	Municipiul București
4	64609	Regularizări D.A. Argeș -Vedea – parțial	Stațiile de pompare fântâni amonte și aval Planșeu Piața Unirii – infrastructură	Municipiul București	Statul Român Ministerul Apelor și Pădurilor	Municipiul București
5	64609	Regularizări D.A. Argeș -6Vedea – parțial	Descărcători pluviali 22 buc. care fac parte din sistemul orășenesc de colectare a apelor pluviale	Municipiul București	Statul Român Ministerul Apelor și Pădurilor	Municipiul București
6	64995	Amenajări Acumulare Cernica – integral	apărare mal Cernica, cu o lungime de 740 m	Județul Ilfov – Comuna Cernica	Statul Român Ministerul Apelor și Pădurilor	Municipiul București
7	64996	Amenajări acumulare Mogoșoaia + descărcător suplimentar	Lucrare realizată prin dragaje	Județul Ilfov – Comuna Mogoșoaia	Statul Român Ministerul Apelor și Pădurilor	Municipiul București
8	64997	Amenajări acumulare Pantelimon 2	apărare mal Pantelimon 2, cu o lungime de 1035 m	Municipiul București	Statul Român Ministerul Apelor și Pădurilor	Municipiul București
9	64998	Apărare mal Pantelimon 2 – Morarilor	cu o lungime de 660 m	Municipiul București	Statul Român Ministerul Apelor și Pădurilor	Municipiul București



10	145273	Iazuri decantare nămol, Stație Tratare Roșu	cu suprafață totală de 12,15 ha	Județul Ilfov – Comuna Chiajna	Statul Român Ministerul Apelor și Pădurilor	Municipiul București
11	64090	Acumulare Plumbuita	volum total $V_t=1.5$ mil.mc., un volum de atenuare $V_{at}=0.4$ mil.mc. și o suprafață totală $S=55$ ha	Municipiul București, sectorul 2, str. Petricani	Statul Român Ministerul Apelor și Pădurilor	Municipiul București
12	102136	Insula Plumbuita	cu suprafață totală $S=1.94$ ha	Municipiul București	Statul Român Ministerul Apelor și Pădurilor	Municipiul București
13	64091	Acumulare Fundeni	cu suprafață totală $S=88$ ha, cu un volum total $V_t=2.0$ mil. mc., un volum de atenuare $V_{at}=0.6$ mil. mc.	Municipiul București, sectorul 2	Statul Român Ministerul Apelor și Pădurilor	Municipiul București
14	102141	Insula lac Fundeni	cu suprafață totală $S=3.16$ ha	Municipiul București, sectorul 2	Statul Român Ministerul Apelor și Pădurilor	Municipiul București
15	116570	Acumulare Pantelimon I	cu suprafață totală $S=93$ ha, cu un volum total $V=2.0$ mil. mc.	Municipiul București, sectorul 2, Sos. Dobroești	Statul Român Ministerul Apelor și Pădurilor	Municipiul București
16	112841	Insula Lacul Morii	cu suprafață $S_{\text{teren}} = 32.723$ mp inclusiv construcțiile: SC1 anexa=17mp; SC2 anexa=15mp; SC3 anexa=13mp; SC4 anexa=252 mp (fântână); SC5 anexa=60 mp (foisor)	Municipiul București, sectorul 6	Statul Român Ministerul Apelor și Pădurilor	Municipiul București
17	64609 64610	Regularizări D.A. Argeș – Vedea	Pasarele pietonale amenajate peste cuva de apa curată a Râului Dâmbovița din zonele: Semănătoarea, Politehnica, Ștefan Furtună (Cotroceni – Spitalul de copii), Operetă (Calea Victoriei – Piața Națiunilor Unite), Mărășești (amonte pasaj rutier), Timpuri Noi (amonte pod Timpuri Noi zona fabrica de încălțăminte), Mihai Bravu (zona cartier Abator), Popești (zona complex rezidențial Confort City).	Municipiul București	Statul Român Ministerul Apelor și Pădurilor	Municipiul București



*[Handwritten signature]*

