



Consiliul General al Municipiului București

HOTĂRÂRE

privind atribuirea denumirii de STRADA CONSTANTIN CONȚESCU unei străzi de pe raza administrativ teritorială a sectorului 5 cuprinsă din secțiune/fostă strada Constantin Conțescu și prelungirea acesteia până în strada Teiuș, rezultată în urma punerilor în posesie

Având în vedere Expunerea de motive a Primarului General al Municipiului București și Raportul de specialitate al Direcției Patrimoniu,

Văzând rapoartele de specialitate ale Consiliului General al Municipiului București,

Luând în considerare avizul nr..... al Comisiei de atribuire de denumiri din cadrul Instituției Prefectului Municipiului București,

În conformitate cu prevederile art.2, lit.d, din Ordonanța Guvernului României nr.63/29.08.2002 privind atribuirea sau schimbarea de denumiri, aprobată cu modificări prin Legea nr.48/2003, cu modificările și completările ulterioare,

În temeiul prevederilor art.36, alin.(5), lit. d) și art.45, alin.(1) din Legea nr.215/23.04.2001 privind administrația publică locală, republicată, cu modificările și completările ulterioare.

CONSILIUL GENERAL AL MUNICIPIULUI BUCUREȘTI

HOTĂRĂȘTE:

Art. I: Se atribuie denumirea de STRADA CONSTANTIN CONȚESCU, străzii din sectorul 5, care începe din sos București – Măgurele și se termină în strada Teiuș.

Art. II: Strada sus menționată se identifică potrivit ortofotoplanului anexat.

Art. III: Prezenta hotărâre va fi comunicată următoarelor instituții: Primăria Sector 5, Direcția Generală de Evidență a Persoanelor a Municipiului București, Compania Națională Poșta Română SA, Oficiul Național al Registrului Comerțului, Oficiul de Cadastru și Publicitate Imobiliară al Municipiului București.

Art. IV: Primarul General al Municipiului București prin aparatul de specialitate va aduce la îndeplinire prevederile prezentei hotărâri.

Această hotărâre a fost adoptată în ședința
București din data de

a Consiliului General al Municipiului

PREȘEDINTELE DE ȘEDINȚĂ

SECRETAR GENERAL
AL MUNICIPIULUI BUCUREȘTI

Georgiana ZAMFIR

București,
Nr.



PRIMĂRIA MUNICIPIULUI BUCUREȘTI

Primar General

EXPUNERE DE MOTIVE

privind atribuirea denumirii de STRADA CONSTANTIN CONȚESCU unei străzi de pe raza administrativ teritorială a sectorului 5 cuprinsă din secțiune/fostă strada Constantin Conțescu și prelungirea acesteia până în strada Teiuș, rezultată în urma punerilor în posesie

Potrivit Ordonanței Guvernului României nr.63/29.08.2002 privind atribuirea sau schimbarea de denumiri, aprobată cu modificări prin Legea nr.48/2003, cu modificările și completările ulterioare, atribuirea sau schimbarea de denumiri se face de către Consiliul General al Municipiului București, prin hotărâre, pentru parcuri, piețe, oboare, cartiere, străzi, stații ale mijloacelor de transport în comun, precum și pentru obiective și instituții de interes local aflate în subordinea lor.

Având în vedere prevederile Regulamentului privind atribuirea sau schimbarea de denumiri și atribuirea numerelor poștale de imobile în Municipiul București, aprobat cu Hotărârea Consiliului General al Municipiului București nr.31/2003 precum și Raportul de specialitate al Direcției Patrimoniu – Serviciul Cadastru,

Având în vedere că cetățenii care locuiesc pe fosta stradă Constantin Conțescu sunt înregistrați la Administrația Financiară Sector 5 cu imobile – construcții pentru care plătesc anual impozit fiscal și pentru punerea acestora în legalitate și datorită faptului că la nivelul anului 2002 s-au atribuit adrese administrative de către Primăria Municipiului București pe această stradă, supun spre dezbateră și aprobare Consiliului General al Municipiului București proiectul de hotărâre privind atribuirea denumirii de STRADA CONSTANTIN CONȚESCU unei străzi de pe raza administrativ teritorială a sectorului 5 cuprinsă din secțiune/fostă strada Constantin Conțescu și prelungirea acesteia până în strada Teiuș, rezultată în urma punerilor în posesie.

PRIMAR GENERAL,


Gabriela FIREA



AVIZAT,
Direcția Judec
Director executiv,
Adrian IORDACHE



Întocmit:
Expert superior
Ing. Cristina Ionescu
15.05.2017 / 1ex.



PRIMĂRIA MUNICIPIULUI BUCUREȘTI

Direcția Patrimoniu
Serviciul Cadastru

Nr. 6640 / Data 16.05.2017

RAPORT DE SPECIALITATE

privind atribuirea denumirii de STRADA CONSTANTIN CONȚESCU unei străzi de pe raza administrativ teritorială a sectorului 5 cuprinsă din secțiune/fostă strada Constantin Conțescu și prelungirea acesteia până în strada Teiuș, rezultată în urma punerilor în posesie

Prin cererea adresată de Primăria Sector 5, Direcția Evidența Populației, Biroul nr.3 înregistrată la Primăria Municipiului București sub nr.1467778/18.11.2016 și la Direcția Patrimoniu sub nr.16017/21.11.2016, se solicită „reînființarea străzii CONSTANTIN CONȚESCU” din sectorul 5

Propunerea vine ca urmare a faptului că str. Constantin Conțescu a fost desființată în urma restructurării zonei cât și pentru punerea în legalitate a cetățenilor care locuiesc pe artera de circulație în cauză și aceștia sunt înregistrați la Administrația Financiară Sector 5 cu imobile – construcții pentru care plătesc anual impozit fiscal.

Prin adresa nr.9048P/13.03.2017 emisă de Direcția Generală de Evidența a Persoanelor – Municipiul București înregistrată la Primăria Municipiului București sub nr.1494316/20.03.2017 și la Direcția Patrimoniu sub nr.3694/21.03.2017 se comunică că pe teren există această stradă.

În conformitate cu Regulamentul privind atribuirea sau schimbarea de denumiri și atribuirea numerelor poștale de imobile în Municipiul București, aprobat cu Hotărârea Consiliului General al Municipiului București nr.31/2003, s-au făcut atribuiri de numerele administrative pe strada desființată, respectiv str.Constantin Conțescu, urmând ca aceasta să fie reînființată privind atribuirea de denumire.

Având în vedere cele de mai sus, străzii sus menționate i se va atribui denumirea de **CONSTANTIN CONȚESCU**

Propunerea s-a făcut având în vedere următoarele:

- prevederile Regulamentului privind atribuirea sau schimbarea de denumiri și atribuirea numerelor poștale de imobile în municipiul București, aprobat cu Hotărârea Consiliului General al Municipiului București nr.31/2003,
- prevederile Regulamentului de organizare și funcționare al Primăriei Municipiului București, aprobat prin HCGMB nr.305/2013, conform căruia Serviciul Cadastru din cadrul Direcției Patrimoniu “întocmește documentația și raportul de specialitate pentru atribuirea sau schimbarea denumirilor unor străzi”,





nume strada

nr

Q

Strada Prusti

Strada Cuzna da Argas

Strada Carilor

Strada Ciuleandra

Intersectia

Sosaua Bucuresti-Magurele

Strada George I. Ibrulescu

Strada Nagoi Karlovschi

Strada Constantin Constantinescu

Strada Herodiana

Strada Padina

Strada George Sutu

Strada Constantin Constantinescu

Strada Constantin Constantinescu

Strada Herodiana

Strada Herodiana

Strada George Sutu

Strada Teius

Strada Teius

Strada Teius

Strada Teius



GUVERNUL ROMÂNIEI
MINISTERUL AFACERILOR INTERNE
INSTITUȚIA PREFECTULUI MUNICIPIULUI BUCUREȘTI

Inei Tömösi
21.07.2017
[Signature]

PREFECTUL

PRIMĂRIA MUNICIPIULUI BUCUREȘTI
DIRECȚIA ASISTENȚĂ TEHNICĂ ȘI JURIDICĂ
Nr. 4229
20.17 LUNA 07 ZIUA 21

Nr. 13464/P/...14.07...2017

Către: **CONSILIUL GENERAL AL MUNICIPIULUI BUCUREȘTI**
COMISIA PATRIMONIU
Domnului Președinte CIRCA HONORIUS EDWARD ADRIAN

Stimate domnule Președinte,

Urmare cererii dumneavoastră de emitere a avizului necesar atribuirii denumirii Strada Constantin Coșescu unei străzi de pe raza sectorului 5 compusă din fosta stradă Constantin Coșescu și prelungirea acesteia până în strada Teiuș, înregistrată la Instituția Prefectului Municipiului București sub nr. 13464/07.07.2017, vă transmitem ~~alături~~ Avizul nr. 08/13.07.2017 emis de Comisia de Atribuire de Denumiri a Municipiului București.

Cu aleasă considerație,

PREFECT

ADRIAN PETCU



COMISIA DE ATRIBUIRE DE DENUMIRI A MUNICIPIULUI BUCUREȘTI

AVIZ

Nr. 08/13.07.2017

În temeiul art. 3 alin. (7) din Ordonanța Guvernului nr. 63/2002 privind atribuirea sau schimbarea de denumiri, aprobată cu modificări și completări prin Legea nr. 48/2003, cu modificările și completările ulterioare, și al Regulamentului de funcționare a Comisiei de atribuire de denumiri județene, respectiv a municipiului București, aprobat prin Ordinul ministrului internelor și reformei administrative nr. 564/2008,

Comisia de atribuire de denumiri a municipiului București

AVIZEAZĂ

Favorabil / Nefavorabil proiectul de hotărâre al

CONSILIULUI GENERAL AL MUNICIPIULUI BUCUREȘTI

având ca obiect **atribuirea / schimbarea** denumirii:

Strada Constantin Conțescu, unei străzi de pe raza sectorului 5 compusă din fosta strada Constantin Conțescu și prelungirea acesteia până în strada Teiuș, rezultată în urma punerilor în posesie.


Obiecțiuni: -

Propuneri: -

Data eliberării: 13.07.2017

Președintele Comisiei de atribuire de denumiri a municipiului București,

CEZARA MUCENIC





Consiliul General al Municipiului București

Nr.

C.G.M.B.

645/05.07.2017

CERERE DE AVIZARE

Consiliul General al Municipiului București, cu sediul în București, Bulevardul Regina Elisabeta nr. 47, sector 5, telefon 021.305.55.00, solicită Comisiei de atribuire de denumiri a municipiului București emiterea unui aviz pentru atribuirea de denumire, pentru proiectul de hotărâre privind atribuirea denumirii de STRADA CONSTANTIN CONȚESCU unei străzi de pe raza administrativă teritorială a sectorului 5 cuprinsă din secțiune/fostă strada Constantin Conțescu și prelungirea acesteia până în strada Teiuș, rezultată în urma punerilor în posesie.

Se anexează la prezenta cerere de avizare dosarele aferente, întocmite în conformitate cu prevederile Regulamentului de funcționare a Comisiei de denumiri a municipiului București, aprobat prin Ordinul Ministrului Internelor și Reformei Administrative nr. 564/2008.

Data:

21.06.2017

Consiliul General al Municipiului București
Comisia Patrimoniu
Președinte Circa Honorius Edward Adrian



COMISIA PATRIMONIU

etaj: 3, camera 326

tel.: 305 55 00



Consiliul General al Municipiului București

RAPORT Nr. 51

Privind proiectul de hotărâre privind atribuirea denumirii de STRADA CONSTANTIN CONȚESCU unei străzi de pe raza administrativ teritorială a sectorului 5 cuprinsă din secțiune/fostă strada Constantin Conțescu și prelungirea acesteia până în strada Teiuș, rezultată în urma punerilor în posesie.

Comisia Patrimoniu, întrunită în ședința din data de 21.06.2017, a analizat expunerea de motive a ~~Comisiei Generale~~ și raportul de specialitate al Direcției ~~Patrimoniu~~.

În conformitate cu prevederile art. 44 alin.(1) și art. 54 alin.(4) din Legea nr. 215/2001 privind administrația publică locală, republicată, Comisia avizează favorabil/nefavorabil/amână proiectul de hotărâre privind atribuirea denumirii de STRADA CONSTANTIN CONȚESCU unei străzi de pe raza administrative teritorială a sectorului 5 cuprinsă din secțiune/fostă strada Constantin Conțescu și prelungirea acesteia până în strada Teiuș, rezultată în urma punerilor în posesie.

PREȘEDINTE,

Honorius Edward Adrian Circa

SECRETAR,

Simona Mariana Popa

MEMBRI:

Amzăr Gheorghe

Sebeșan Mircea Rădu

Florescu Michaela - Tomnița

Țugui Matei Ion

Florea Ancuța Doina

Maxim Marius

Kansou Hazem

Berceanu Octavian Alexandru

Poșircaru Ion



PRIMARIA MUNICIPIULUI BUCURESTI
DIRECTIA PATRIMONIU, EVIDENTA PROPRIETATI, CADASTRU
Serviciul Nomenclatura Urbana

Nr.46178 / 13583 / _____ 2002

Spre stiinta:
- Primaria sector 5

CERTIFICAT

Ca urmare a cererii adresata de doamna **MANOLE FLORENTINA-GETA**, cu domiciliul in municipiul Bucuresti, strada Banu Manta nr.12, sector 1, inregistrata la Primaria Municipiului Bucuresti sub nr.46178/12.12.2001 si la Directia Patrimoniu, Evidenta Proprietati, Cadastru sub nr.13583/13.12.2001, certificam urmatoarele:

Imobilul, **lotul 2**, ce face obiectul Contractului de vanzare-cumparare autentificat de Biroul Notarului Public Sapsa Iulia & Saimovici Ilie sub nr.4586/22.11.2002, neintabulat, pentru care s-a folosit numarul 25 pe strada Constantin Contescu, sector 5, va purta provizoriu **numarul 25A** pe **STRADA CONSTANTIN CONTESCU**, sector 5, Bucuresti.

Identificarea imobilului, teren in suprafata de 430 mp, s-a facut in baza schitei de plan intocmita de autorizat ONCGC Apostu Gheorghe, avizata pentru numar cadastral de Oficiul de Cadastru, Geodezie si Cartigeafie al Municipiului Bucuresti.

Definitivarea adresei postale se va face dupa intabularea in Cartea Funciara a contractului de vanzare-cumparare precizat.

Prezentul certificat serveste numai la reglementarea adresei postale si nu confera nici un alt drept.

Conform art.11 din Regulamentul privind atribuirea de denumiri pentru artere de circulatie si de numere postale pentru proprietati din municipiul Bucuresti, aprobat cu Hotararea Consiliului General al Municipiului Bucuresti nr.245/09.11.2000, posesorii imobilului au obligatia de a monta la loc vizibil indicatorul cu noul numar postal.

DIRECTOR,

Cristina Setran

DIRECTOR ADJ.

Veronica Halipa

Intocmit: Daniela Caracas
05.03.2002/3ex.

CONFORM CU
EXEMPLARUL
AFILAT IN BAZA
NOASTRA DE DATE



PRIMĂRIA MUNICIPIULUI BUCUREȘTI
Direcția Patrimoniu
Serviciul Cadastru

Număr:1439924/9962/ Data:.....2016

Către,

MINISTERUL AFACERILOR INTERNE
Direcția pentru Evidența Persoanelor și Administrarea Bazelor de Date
Serviciul de Administrare a Bazelor de Date
Privind Evidența Persoanelor București
Calea Victoriei nr.19, sector 3, București

Urmare cererii dvs. nr.3839056/27.07.2016, înregistrată la Primăria Municipiului București sub nr.1439924/27.07.2016 și la Direcția Patrimoniu sub nr.9962/28.07.2016, prin care solicitați „status-ul (arteră desființată, activă, redenumită) pentru Strada Constantin Conțescu”, urmare verificărilor efectuate și evidențelor deținute până în prezent, vă aducem la cunoștință următoarele:

Strada Constantin Conțescu care a fost situată în București, sectorul 5, nu a purtat altă denumire.

Ca urmare a demolării fostelor imobile situate pe Strada Constantin Conțescu și a restructurării zonei, Strada Constantin Conțescu a fost desființată.

În conformitate cu Regulamentul privind atribuirea sau schimbarea de denumiri și atribuirea numerelor poștale de imobile în municipiul București nr.31/2003, solicitarea unui petent de atribuire a unei adrese pe o stradă desființată se soluționează prin atribuire, urmând ca instituția să facă demersuri în vederea reînființarea străzii.

În cazul menționat de dvs., până la data prezentei Strada Constantin Conțescu nu a fost reînființată. După reglementarea prevederilor urbanistice de la direcția de specialitate, Direcția Patrimoniu va face demersuri privind atribuirea de denumire pentru suprafața în cauză (dacă în documentația de urbanism aceasta este prevăzută ca stradă).

Cu stimă,

Director executiv,
Mariana PERȘUNARU

Șef serviciu cadastru,
ing. Dragoș RENAUD

CONFORM CU
EXEMPLARUL
DESTAT ÎN BAZA
BAZELOR DE DATE

Întocmit,
Expert superior
ing. Mitrana CHIOVEANU
Data:26.08.2016 / 2ex.





PRIMĂRIA MUNICIPIULUI BUCUREȘTI
Direcția Patrimoniu
Serviciul Cadastru

Număr:1300542/760/ Data:.....2015

Spre știință,

DGPMB POLIȚIA SECTOR 5 SECȚIA 19 POLIȚIE BIROUL NR.3
Strada Amurgului nr.17, sector 5, București

Către,

Primăria Sectorului 5 Direcția de Urbanism
Primăria Sectorului 5 Direcția/Serviciu Fond Funciar

Urmare cererii DGPMB POLIȚIEI SECTOR 5 SECȚIA 19 POLIȚIE BIROUL NR.3 nr.46223/2015, înregistrată la Primăria Municipiului București sub nr.1300542/22.01.2015, la Direcția Patrimoniu sub nr.760/23.01.2015, prin care solicită „reînființarea arterei de circulație cu denumirea Constantin Conțescu”, vă rugăm să ne comunicați următoarele:

- prevederile urbanistice (PUD, PUZ sau alte documentații aferente suprafeței delimitate de imobile puse în posesie în baza legii 18/1991) ce reprezintă fosta Str. Constantin Conțescu precum și prelungirea acesteia (existentă în prezent la teren) cuprinsă între Șos. București Măgurele și Str. Teiuș; în cazul în care nu le dețineți vă rugăm să ne precizați caracteristicile tehnice ce ar trebui să caracterizeze această stradă propusă a se înființa/reînființa.

- situația juridică a suprafeței în cauză respectiv: dacă suprafața este prevăzută în parcelare ca stradă, dacă la punerile în posesie s-a ținut cont de aceasta, lățimea acesteia din parcelar, dacă poate fi încadrată ca domeniu public și dacă eventual a fost raportată de Primăria Sector 5 în Hotărârea nr.186/2008 privind însușirea domeniului public a Municipiului București.

Cu stimă,

Director executiv,

Mariana PERȘUNARU

Șef serviciu cadastru,

ing. Dragoș RENAUD

CONFERINȚĂ
DE
SOLUȚII
ASUPRA
BAZA
DE DATE

Întocmit,

Expert superior

ing. Mitrana CHIOVEANU

Data:16.02.2015 / 4ex.

Registratura: 021-3021515

PMB Registratura

Nr Inreg: 1494316

NSVD:

Cetățean: CONSILIUL GENERAL
AL MUNICIPIULUI
BUCURESTI DIRECTIA
GENERALA DE
EVIDENTA A
PERSOANELOR -, Butoi
Petruta

Adr_Cetățean: Strada Bibescu Vodă Nr. 1
Bl. Sc. Et. Ap. Bucuresti

Tel: 021/3060100/021/3000105

Depus pe: 20.03.2017 09:12:24

Term: 19.04.2017

Ghiseu: 08

Cond.PMB Subordonare Directa PG

Direcție Direcția Patrimoniu

Comp:

Probl: DP - Corespondență

Desc Probl: NR 9048 P.13 03.2017,
BUTOI PETRUTA, REF
ARTERA CONSTANTIN
CONTESCU

Adresa

Doc: Corespondență Original

Inf Supl: ANEXA 1 FILA

Zaku
2203

COMANDA DE
CUMPARARE
RELAT IN BAZA
DATE DE DATE

**DIRECTIA GENERALA DE EVIDENTA A
PERSOANELOR - MUNICIPIUL BUCURESTI**

tel.: 021.306.01.00 , 021.306.01.05

fax: 021.335.06.09



SECRET
ASIGURAT IN BAZA
CADASTRUL DE DATE

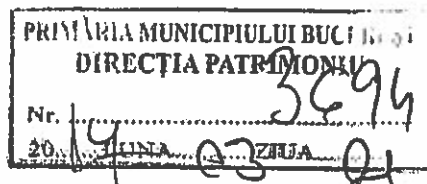
1494316

Consiliul General al Municipiului București

DIRECȚIA EVIDENȚA PERSOANELOR

Serviciul Analiză, Îndrumare și Control

Nr. 9048P din 13.03.2017



C ă t r e: PRIMĂRIA MUNICIPIULUI BUCUREȘTI
Direcția Patrimoniu
Serviciul Cadastru

În atenția: Domnului Director Executiv Mariana Pârșunaru

Stimate doamnă Director Executiv,

Doamna Bufoi Petruța Steliana s-a adresat atât instituției noastre cât și Direcției Evidența Populației Sector 5 și Direcției Relații Publice și Informare din cadrul Primăriei Municipiului București cu reclamații la adresa Biroului nr. 3 de evidență a persoanelor aflat în subordinea D.E.P. Sector 5.

În fapt, doamna Bufoi reclamă faptul că fiul său, deși prezintă toate documentele prevăzute de lege pentru eliberarea unei cărți de identitate, a fost pus în legalitate cu o carte de identitate provizorie de către Biroul de Evidență a Persoanelor nr. 3, datorită faptului că artera de circulație "Constantin Coșescu", nu mai figurează în Sistemul național informatic de evidență a persoanelor.

Din verificările efectuate, a rezultat faptul că în teren există această stradă, astfel încât au fost efectuate demersuri către Primăria Sectorului 5 și Primăria Municipiului București, în vederea reînființării arterei.

Primăria Municipiului București a solicitat date tehnice necesare reînființării străzii, prin urmare, s-a solicitat Direcției Urbanism și Amenajarea Teritoriului și Direcției Generale de Administrare a Domeniului Public și Privat – Primăria Sectorului 5 datele respective, iar demersurile au fost urgentate în vederea soluționării petiției.

Vă facem cunoscut faptul că nomenclatorul care asistă Registrul Național de Evidență a Persoanelor este cel comunicat de Primăria Generală a Municipiului București - Direcția de Evidență Imobiliară și Cadastrală - Serviciul Nomenclatură Urbană, prin urmare Direcția Evidența



PRIMĂRIA MUNICIPIULUI BUCUREȘTI

Direcția Patrimoniu
 Serviciul Cadastru

Număr: 16747/8064/1426066/Data:.....13.12.....2016

Către,

PRIMĂRIA SECTORULUI 5

Str. Constantin Mille nr. 10, sector 1, București

PRIMĂRIA SECTORULUI 5

DIRECȚIA EVIDENȚA POPULAȚIEI, BIROUL NR. 3

Str. Amurgului nr. 17, sector 5, București, Secția 19 poliție

Urmare solicitării Primăriei Sectorului 5 nr. 156827/15.11.2016, înregistrată la Primaria Municipiului București – sub nr. 17427/21.11.2016, transmisă la Direcției Transporturi, Drumuri, Sistemizarea Circulației nr. 8064/29.11.2016/1426066/02.06.2016 și retransmisă la Direcția Patrimoniu sub nr. 16747/06.12.2016 prin care se solicită « să precizăm care sunt documentele necesare privind modificarea de reînființare a străzii Constantin Conțescu (desființată în urma sistematizării, în baza Deciziei Consiliului Popular al Sectorului 5 Municipiul București nr. 76/23.02.1985) și a înființării străzii Prelungirea Aliman », vă aducem la cunoștință următoarele:

În completarea adresei nr. 1467778/16017/29.11.2016 facem următoarele precizări:

Din punct de vedere tehnic, până la solicitarea de atribuire denumire, ar trebui urmați următorii pași:

Existența unei suprafețe folosite în teren ca stradă, nu implică că aceasta este stradă, și nu este obligatoriu necesar ca acestea să i se atribuie denumire.

Din punct de vedere administrativ instituția (PS5) ce a creat parcelarea, stabilind că suprafața în cauză reprezintă „drum de exploatare” va trebui să înainteze o cerere în acest sens Comisiei speciale de inventariere constituită la nivelul municipiului București (adresă către secretarul general), din care să rezulte că suprafața în cauză reprezintă domeniu public cu destinația cale de acces.

Adresa va fi însoțită de toate elementele tehnice ce definesc suprafața.

După analiza în comisia specială, comisia va propune întocmirea unei hotărâri a Consiliului General a Municipiului București de înscriere în domeniul public, a suprafeței cu caracteristicile menționate.

Ulterior înscrierii în domeniul public, dacă se consideră necesar, va urma aprobarea prevederilor urbanistice pentru a vedea în ce categorie se înscrie suprafața în cauză, funcție de lățimea acesteia actuală sau prevăzută în documentație.

Atribuirea de denumire de stradă se va da unei suprafețe înscrisă în domeniul public și reglementată urbanistic, tehnic (lățime, componență, trotuare, spații verzi, etc.).

Cu stimă,

Director executiv,

Mariana PERȘUNARU

Șef serviciu cadastru,

ing. Dragoș RENAUD

Întocmit
Expert superior,

ing. Carmen BARBU

Data: 12.12.2016 / 3 ex.





MUNICIPIUL BUCUREȘTI
PRIMĂRIA SECTORULUI 5

PH. ...BIA MUNICIPIULUI BUCUREȘTI
DIRECȚIA PATRIMONIULUI
Nr. 10 LUNA U. ZIUA 17

Strada Constantin Mille, nr. 10, sector 1, București
Tel.: 021.314.46.80 021.314.43.18 021.314.28.37
Fax: 021.314.49.90 021.311.04.65

Cod fiscal : 4433953
e-mail: primarie@sector5

Nr inreg... 156827/15.11.2016

PRIMĂRIA MUNICIPIULUI BUCUREȘTI
D.O.L.S.P.
Direcția Tranzacțiilor, Documente și
Sistemul de Informații
NR. 06 LUNA 11 ZI 21

Către:

Primăria Municipiului București
Splaiul Independenței nr. 291-293, Sector 6, București

Referitor la adresa Direcției Evidența Populației Biroul nr.3 din strada Amurgului nr. 17, sector 5, București, înregistrată la registratura generală a Primăriei Sector 5 București cu nr. 156342/10.11.2013 privind modalitatea de reînființare a străzii Constantin Contescu (desființată în urma sistematizării, în baza Deciziei Consiliului Popular al Sectorului 5 Municipiul București nr. 76/23.02.1985) și a înființării străzii Prolungirea Allman, vă rugăm să ne precizați care sunt documentele necesare ce trebuie să vă parvină pentru a rezolva favorabil această petiție.

Cu stimă,

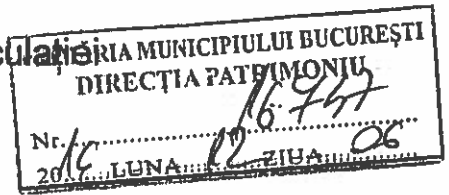
SSCTUA
Reg. analiză și mediere



712 /

PRIMĂRIA MUNICIPIULUI BUCUREȘTI
 Direcția Generală Infrastructură și Servicii Publice

Direcția Transporturi, Drumuri, Sistemizarea Circulației
Nr.8064/29.11.2016/426066/02.06.2016



Către - DIRECTIA PATRIMONIU


Spre stiinta - PRIMARIA SECTOR 5

Str. Constantin Mille nr. 10, sec. 1, Bucuresti, P.

Avand in vedere competentele d-voastra, va trimitem spre solutionare cererea Primariei Sector 5 cu nr. 156827/15.11.2016, inregistrata la DRPI cu nr. 1467646/18.11.2016, si Directia Transporturi, Drumuri si Sistemizarea Circulației cu nr. 17427/21.11.2016, in care solicita introducerea strazii Constantin Contescu, respectiv Prelungirea Aliman in nomenclatorul stradal aferent Sectorului 5.

p.DIRECTOR EXECUTIV ADJUNCT

Daniel Florentin DOMAN



sc
09/12/2016

Orice cu
stupa nr 88

Bertha
Apfelbacher
Amr

SEF SERVICIU S.C.T.U.A.

SORIN LUCHIAN

Intocmit :Meirosu Dan/3ex/24.11.2016





PRIMĂRIA MUNICIPIULUI BUCUREȘTI

Direcția Patrimoniu
Serviciul Cadastru

Număr: 1467778/16017/Data:.....29.11.....2016

Către,

**PRIMĂRIA SECTORULUI 5
DIRECȚIA EVIDENȚA POPULAȚIEI, BIROUL NR. 3**

Str. Amurgului nr. 17, sector 5, București, Secția 19 poliție

Urmare solicitării dvs. nr. 140727/10.11.2016, înregistrată la Primaria Municipiului Bucuresti – sub nr. 1467778/18.11.2016, la Direcția Patrimoniu sub nr. 16017/21.11.2016 prin care solicitați « introducerea în nomenclatorul stradal aferent sectorului 5 a străzilor Constantin Conțescu și Prelungirea Aliman; artere de circulație care în teren există, dar nu se găsesc și în lista străzilor Municipiului București », vă rugăm să ne transmiteți datele tehnice ale celor două străzi menționate de dvs. în solicitare, lungire/lățime, prevederi urbanistice.

Cu stimă,

Director executiv,

Mariana PERȘUNARU

Șef serviciu cadastru,

Ing. Dragoș RENAUD

Întocmit,
Expert superior,

Ing. Carmen BARBU

Data: 28.11.2016 / 2 ex.



I Registratura

Nr_Înreg: 1467778

NSVD:

Cetățean: PRIMARIA SECTOR
5 BUCURESTI -Adr_Cetățean: Strada Constantin Mille
Nr. 10 Bl. Sc. Et. Ap.
Bucuresti

Tel: 021/3147053

Depus pe: 18.11.2016 12:56:34

Term: 18.12.2016

Ghiseu: 55

Cond.PMB Subordonare Directa
PG

Direcție Direcția Patrimoniu

Comp:

Probl: DP - Corespondență

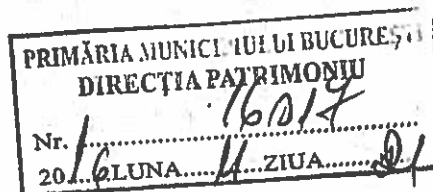
Desc Probl: ADRESA NR.
140727/10.11.2016 -
SOL. INTRIDUCEREA
IN
NOMENCL.STRADAL
AFERENT S5 A STR.
CONSTANTIN
CONTESCU SI
PRELUNGIREA
ALIMAN

Adresa

Doc: Cerere Original

Inf Supl: R 109116

Banck C.
22/11/16



MUNICIPIUL BUCUREȘTI
PRIMĂRIA SECTORULUI 5

Str. Constantin Mille, nr.10, sector 1, București
Tel.:021.314.46.80 021.314.43.18 021.314.28.37
Fax:021.314.49.90 021.311.04.65

Cod fiscal:4433953
E-mail primarie@sector5.ro

DIRECȚIA EVIDENȚA POPULAȚIEI
BIROUL NR.3

Adresa: Str. Amurgului nr. 17, sector 5 Secția 19 poliție
Nr. 140727/10.11.2016
ex.2


Operator de date cu caracter personal
notificat cu nr.236

CĂTRE,
PRIMĂRIA MUNICIPIULUI BUCUREȘTI
DIRECȚIA PATRIMONIU
SERVICIUL EVIDENȚA FOND IMOBILIAR DE STAT
Splaiul Independenței nr. 291-293, Sector 6

Revenim la adresele noastre din anii anteriori, respectiv 356234/11.10.2011 și 140573/27.02.2015, prin care solicităm introducerea în nomenclatorul stradal aferent Sectorului 5 a străzilor Constantin Conțescu și Prelungirea Aliman, artere de circulație care în teren există, dar nu se regăsesc și în lista străzilor Municipiului București.

Din răspunsurile primite la adresele noastre, reiese că str. Constantin Conțescu a fost desființată în urma procesului de demolare, iar Prelungirea Aliman nu a existat niciodată.

Întrucât ne confruntăm cu probleme în ceea ce privește punerea în legalitate a cetățenilor care locuiesc pe cele 2 artere de circulație, în sprijinul lor prezentând documente care atestă că sunt înregistrați la Administrația Financiară Sector 5 cu imobile-construcții pentru care plătesc anual impozit fiscal, vă rugăm să ne sprijiniți prin reînființarea străzii Constantin Conțescu și înființarea arterei Prelungirea Aliman.



Întocmit,
Popa Rodica

Director,

Șef BEP nr.3
Nicolae Mariana



PRIMĂRIA MUNICIPIULUI BUCUREȘTI

Direcția Patrimoniu
Serviciul Cadastru

Număr: 1494601/1494316/3726/3694/1/Data:.....2017

Către,

CONSILIUL GENERAL AL MUNICIPIULUI BUCUREȘTI
DIRECȚIA GENERALĂ DE EVIDENȚĂ A PERSOANELOR – MUNICIPIUL BUCUREȘTI
DIRECȚIA EVIDENȚA PERSOANELOR
Serviciul Analiză, Îndrumare și Control

Spre știință,

Doamnei Steliana Petruța BUȚOI
str. Coțescu Constantin nr. 25, sector 5, București

Urmare cererilor dvs. nr. 9048P/08.03.2017/13.03.2017, înregistrate la Primăria Municipiului București sub nr. 1494601/20.03.2017 și nr. 1494316/20.03.2017, Direcția Patrimoniu sub nr. 3726/21.03.2017 și nr. 3694/21.03.2017, vă comunicăm următoarele:

Revenim la adresa dumneavoastră anterioară, și vă rugăm să introduceți în completare la nomenclatorul transmis de fosta Direcție Evidență Imobiliară și Cadastrală, Serviciul Nomenclatură Urbană, și strada Constantin Coțescu aflată pe raza administrativ teritorială a sectorului 5.

Menționăm că în urma cercetărilor în bazele de date a reieșit că Primăria Municipiului București a atribuit oficial adrese administrative pe această stradă.

Vă comunicăm totodată că a fost finalizat nomenclatorul stradal și va fi transmis în cel mai scurt timp spre aprobare.

Tot pe această cale vă rugăm să eliberați carte de identitate așa cum solicitați petenta, ținând cont că adresa administrativă a fost atribuită de Primăria Municipiului București.

Cu stimă,

Director executiv,

Mariana PERȘUNARIU

Șef serviciu cadastru,

ing. Dragoș RENAUD

Întocmit,
Expert superior,

ing. Carmen BARBU

Data: 15.05.2017 / 3 ex.





PRIMĂRIA MUNICIPIULUI BUCUREȘTI
Direcția Patrimoniu
Serviciul Cadastru

Număr:1439924/9962/ Data:.....2016

Către,

MINISTERUL AFACERILOR INTERNE
Direcția pentru Evidența Persoanelor și Administrarea Bazelor de Date
Serviciul de Administrare a Bazelor de Date
Privind Evidența Persoanelor București
Calea Victoriei nr.19, sector 3, București

Urmare cererii dvs. nr.3839056/27.07.2016, înregistrată la Primăria Municipiului București sub nr.1439924/27.07.2016 și la Direcția Patrimoniu sub nr.9962/28.07.2016, prin care solicitați „status-ul (arteră desființată, activă, redenumită) pentru Strada Constantin Coțescu”, urmare verificărilor efectuate și evidențelor deținute până în prezent, vă aducem la cunoștință următoarele:

Strada Constantin Coțescu care a fost situată în București, sectorul 5, nu a purtat altă denumire.

Ca urmare a demolării fostelor imobile situate pe Strada Constantin Coțescu și a restructurării zonei, Strada Constantin Coțescu a fost desființată.

În conformitate cu Regulamentul privind atribuirea sau schimbarea de denumiri și atribuirea numerelor poștale de imobile în municipiul București nr.31/2003, solicitarea unui petent de atribuire a unei adrese pe o stradă desființată se soluționează prin atribuire, urmând ca instituția să facă demersuri în vederea reînființarea străzii.

În cazul menționat de dvs., până la data prezentei Strada Constantin Coțescu nu a fost reînființată. După reglementarea prevederilor urbanistice de la direcția de specialitate, Direcția Patrimoniu va face demersuri privind atribuirea de denumire pentru suprafața în cauză (dacă în documentația de urbanism aceasta este prevăzută ca stradă).

Cu stimă,

Director executiv,
Mariana PERȘUNARU

Șef serviciu cadastru,
ing. Dragoș RENAUD

Întocmit,
Expert superior
ing. Mitrana CHIOVEANU
Data:26.08.2016 / 2ex.



**DIRECȚIA GENERALĂ DE EVIDENȚA A
PERSOANELOR - MUNICIPIUL BUCUREȘTI**

tel.: 021.306.01.00 , 021.306.01.05

fax: 021.335.06.09



Consiliul General al Municipiului București

DIRECȚIA EVIDENȚA PERSOANELOR
Serviciul Analiză, Îndrumare și Control
Nr. 9035P din 8 .03.2017

Către: d-na Butoi Petruța Steliana

butoisteli@yahoo.com

Urmare a petiției dumneavoastră adresată Primăriei Municipiului București și redirecționată instituției noastre spre competență soluționare, vă comunicăm următoarele:

Artera de circulație "Constantin Coștescu", nu mai figurează în Sistemul național informatic de evidență a persoanelor, prin urmare, fiul dumneavoastră a fost pus în legalitate cu o carte de identitate provizorie cu motivul "lipsă dovadă adresa domiciliu".

Au fost efectuate demersuri către Primăria Sectorului 5 și Primăria Municipiului București, în vederea reînființării arterei, însă, până la finalizarea acestora și actualizarea corespunzătoare a bazei de date, nu putem da curs solicitării dumneavoastră, întrucât nomenclatorul care asistă Registrul Național de Evidență a Persoanelor este cel comunicat de Primăria Generală a Municipiului București - Direcția de Evidență Imobiliară și Cadastrală - Serviciul Nomenclatură Urbană.

DIRECTOR EXECUTIV



Director Executiv Adjunct
Direcția Evidența Persoanelor
Leontin PETRESCU

Intocmit

T.V/

Str. Bibescu Voda nr.1, sector 4, București, Cod fiscal: 17180127

www.dgepmb.ro

Control intern managerial
Ordinul 400/2015

Către

Direcția de Evidența Imobiliară și Cadastrală

În atenția domnului director general

Subsemnata Buțoi Petruța Steliana, domiciliată în strada Contescu Constantin nr. 25, sector 5, București, legitimată cu CI Seria RR nr. 730160, telefon 0770688249, e-mail: butoisteli@yahoo.com, vă aduc la cunoștință următoarele:

- În data de 29.06.2016 m-am prezentat la Biroul nr. 3 – Evidența Populației pentru a cere eliberarea Cărții de identitate a fiului meu Buțoi Marius Daniel la expirarea termenului de valabilitate. Am prezentat toate documentele necesare conform legii și anume: Contract de vânzare cumpărare 4587/22.11.2001 înscris în cartea funciară nr. 15880/31.07.2002, Certificat cu număr poștal nr. 25149/7466/18,09,2001 eliberat de Primăria Municipiului București, Certificat de naștere minor Buțoi Marius Daniel, certificat casătorie. Doamna de la primiri documente ne-a comunicat că nu ne mai pot elibera Cartea de Identitate, deoarece strada Contescu Constantin nu mai este activă în programul informatic.

Urmare petiției adresate instituției dumneavoastră și redirectionată către Direcția de Evidența a Populației am primit răspunsul că artera de circulație "Constantin Contescu" nu mai figurează în sistemul informatic deoarece Registrul Național de Evidența Persoanelor este cel Comunicat de Primăria Generală a Municipiului București.

Cum se poate desfășura o stradă asfaltată, cu canalizare și apă, investiție efectuată de Primăria Municipiului București, cu electricitate și cu 10 locuințe + altele în curs de construcție? Cum de figurăm peste tot, la impozite și taxe, la votare pe această adresă iar la instituția d-vs. figurează desființată? Cum de am număr poștal emis de Primăria Municipiului București?

Va rog să îmi spuneți cum se poate rezolva această situație? Aștept un răspuns urgent iar în cazul în care nu se poate rezolva pe cale amiabilă îmi rezerv dreptul de a vă acționa în judecată.

Atasez și răspunsul primit de la Direcția Evidența Populației.

Data

Semnatura

18.03.2017

