



PUNCTUL NR. 22

## Consiliul General al Municipiului București

### HOTĂRÂRE

Nr.:.....din.....

**privind declararea ca bun aparținând domeniului public al municipiului București a imobilului situat în Drumul Taberei nr. 34, sector 6 și transmiterea acestuia în administrarea Consiliului Local al Sectorului 6, în vederea derulării activităților specifice Administrației Piețelor.**

Având în vedere expunerea de motive a Primarului General, Raportul de specialitate al Direcției Patrimoniu;

Ținând cont de:

- Hotărârea nr. 194/31.08.2017, a Consiliului Local Sector 6 și de solicitarea Primăriei Sectorului 6 - Departamentul Arhitect Șef, Direcția Tehnică – Compartimentul Patrimoniu și Registru Agricol, prin adresa nr. 29483/31.07.2017;
- Adresa nr. 12942/07.09.2017 a Direcției Generale Dezvoltare și Investiții – Direcția Investiții;

În conformitate cu prevederile art. 3 alin. 4 din Legea nr. 213/1998, privind bunurile proprietate publică, actualizată;

În temeiul prevederilor art. 36, alin. (2) lit. „c”, alin (5), lit. a, art. 81 alin. (2) lit. “f”, alin. (3) și art. 45 alin. (3) din Legea nr. 215/2001 privind administrația publică locală, republicată și actualizată.

### CONSILIUL GENERAL AL MUNICIPIULUI BUCUREȘTI

#### HOTĂRÂȘTE:

Art.1 Se declară ca bun aparținând domeniului public al Municipiului București, imobilul situat în Drumul Taberei nr. 34, sector 6, în suprafață de 1200 mp, identificat conform planului topografic scara 1/200, care face parte integrantă din prezenta hotărâre.

Art.2 Se aprobă transmiterea imobilului prevăzut la art. 1, în administrarea Consiliului Local al Sectorului 6, în vederea derulării activităților specifice Administrației Piețelor.

Art.3 În situația în care în termen de 24 de luni de la data intrării în vigoare a prezentei nu s-au început lucrările de investiții sau terenul nu este folosit conform destinației prevăzute la art. 2, prezenta hotărâre se revocă de drept.

Art.4 Imobilul prevăzut la art. 1 va fi inventariat de către administrator conform anexei la Hotărârea C.G.M.B. nr. 186/2008.

Art.5 Se împuternicește administratorul prevăzut la art. 2 să efectueze toate procedurile aferente publicității imobiliare pentru și în numele Municipiului București.

Art.6 Direcțiile din cadrul aparatului de specialitate a Primarului General al Municipiului București și Consiliul Local Sector 6 vor aduce la îndeplinire prevederile prezentei hotărâri.

Această hotărâre a fost adoptată în ședința C.G.M.B., din data de .....2017

PREȘEDINTE DE ȘEDINȚĂ

SECRETAR GENERAL  
AL MUNICIPIULUI BUCUREȘTI  
Georgiana Zamfir

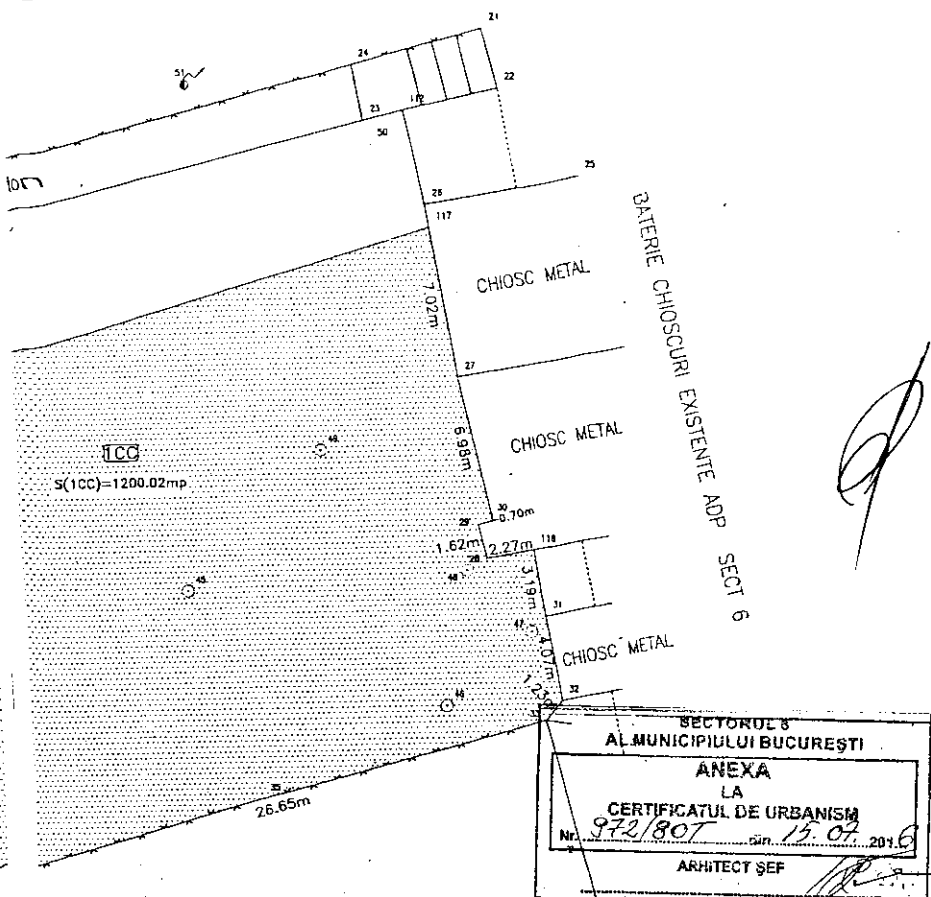
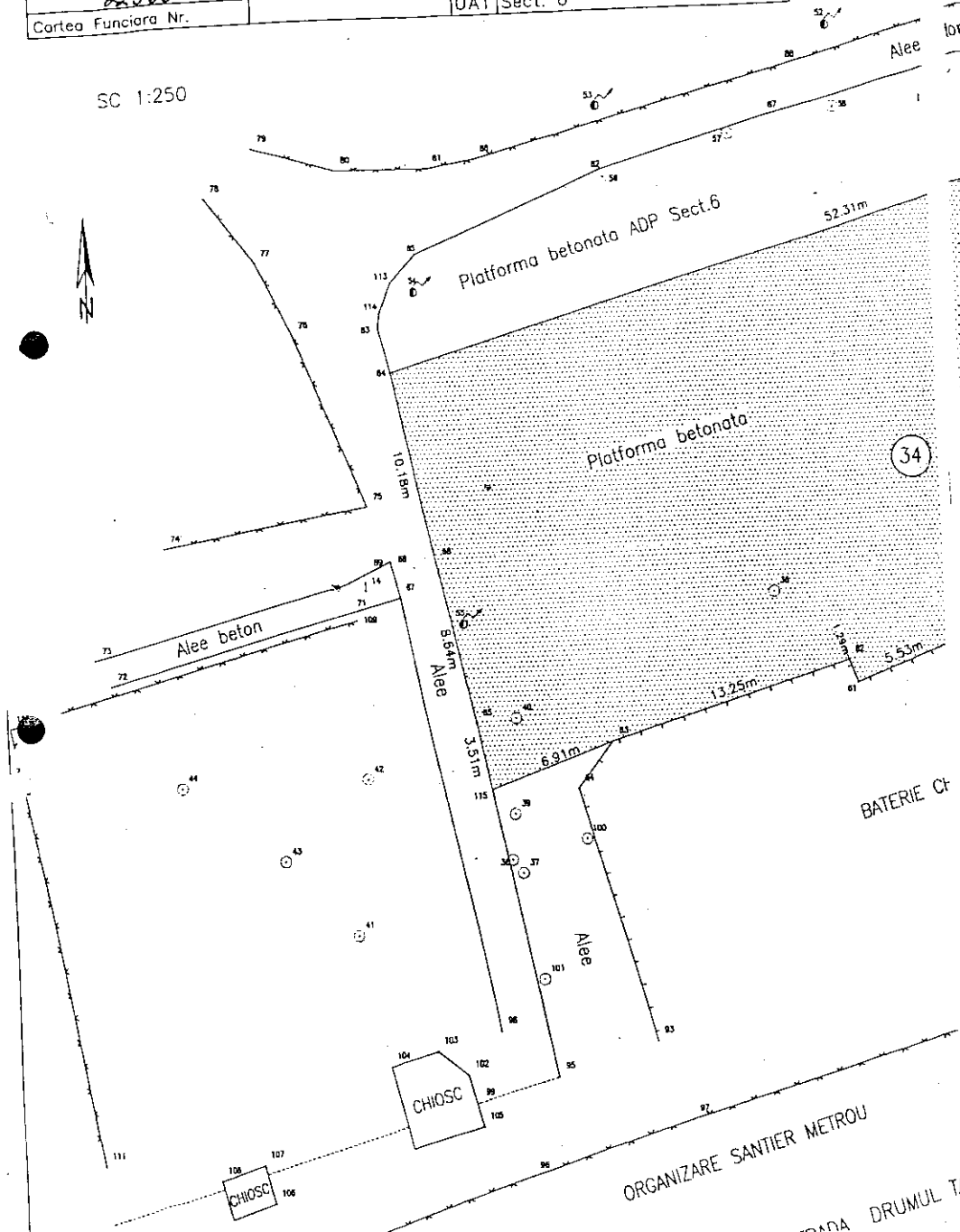
București, .....2017

Nr. ....

# PLAN DE AMPLASAMENT SI DELIMITARE A IMOBILULUI

Nr. cadastral :	Suprafata Masurata	Adresa imobilului :
225667	1200	Str. DRUMUL TABEREI, nr. 34 , sect 6
Cartea Funciara Nr.		UAT Sect. 6

SC 1:250



SECTORUL 8  
AL MUNICIPIULUI BUCUREȘTI  
ANEXA  
LA  
CERTIFICATUL DE URBANISM  
Nr. 972/807 din 15.07.2013  
ARHITECT ȘEF

BATERIE CIJRI EXISTENTE ADP SECT 6

ORGANIZARE SANCTIER METROU  
DRUMUL 7

CERTIFICAT DE AUTORIZARE Seria RO-B-F Nr. 0060/27.09.2010 LIVIU ZAMAN

A. Date referitoare la teren

Nr. Parcela	Categoria	Suprafata De fotoaianta (mp)	Valoarea de impozitare	Mențiuni
1	Cc	1200		42,33,61,61,50 gard verde 14,30,33 pe plan cadastral
Total		1200		

B. Date referitoare la construcții

Cod Constr.	Suprafata masurata la sol (mp)	Valoarea de impozitare	Mențiuni
Total			

Inventar de coordonate

Nr. Pct.	Coordonate pct. de contur		Lungimi laterali D(l.i.+1)
	Y (m)	X (m)	
84	582995.474	325402.314	10.177
66	582997.600	325392.362	8.643
65	582999.458	325383.321	2.513
115	583000.170	325380.481	6.914
63	583006.703	325362.745	13.254
62	583019.432	325386.440	1.288
61	583019.897	325385.239	5.527
60	583025.080	325387.157	0.846
59	583025.356	325386.357	12.860
35	583037.763	325389.739	11.794
33	583051.109	325393.226	1.235
32	583051.945	325394.135	4.074
31	583051.142	325398.129	3.187
116	583050.631	325401.275	2.267
28	583048.393	325400.911	1.622
29	583048.008	325402.487	0.698
30	583048.683	325402.664	6.379
27	583047.103	325409.452	7.017
117	583045.862	325416.368	52.311
S(1CC)=1200.02mp		P=156.206m	

Executant  
Liviu Zaman  
Semnatura si stampila  
Data : 31.08.2013

Oficiul Județean de Publicitate Imobiliară  
BUCUREȘTI  
MIREZA MADĂLINA  
Stampila Inspector de cadastru

31575/2013



# PRIMĂRIA MUNICIPIULUI BUCUREȘTI

Direcția Patrimoniu

Serviciul Evidență Domeniu Public și Privat

## EXPUNERE DE MOTIVE

**la proiectul de hotărâre privind declararea ca bun aparținând domeniului public al municipiului București a imobilului situat în Drumul Taberei nr. 34, sector 6 și transmiterea acestuia în administrarea Consiliului Local al Sectorului 6, în vederea derulării activităților specifice Administrației Piețelor**

Consiliul Local Sector 6 a adoptat Hotărârea nr. 194/31.08.2017, privind transmiterea din administrarea Consiliului General al Municipiului București în administrarea Consiliului Local al Sectorului 6, a imobilului situat în Drumul Taberei nr. 34, sector 6, în vederea derulării activităților specifice Administrației Piețelor.


Imobilul în suprafață de 1200 mp, situat în Drumul Taberei nr. 34, sector 6, București, este înscris în cartea funciară nr. 225667. Conform H.C.G.M.B. nr. 51/06.03.2003, privind măsurile de îmbunătățire a activității în piețele agroalimentare din Municipiul București, consiliile locale ale sectoarelor 1-6, ale municipiului București, au atribuții în ceea ce privește reconstrucția, modernizarea și administrarea piețelor și complexelor agroalimentare existente, precum și pentru construcția de noi piețe și complexe agroalimentare.

În temeiul art. 45 alin (3) și al art. 81 alin. 2 lit. f și alin 3 din Legea nr. 215/2001 a administrației publice locale, republicată și actualizată, Primăria Sector 6 a solicitat transmiterea acestui imobil-teren în administrarea Consiliului Local Sector 6.

Având în vedere cele mai sus menționate, raportul de specialitate întocmit de către Direcția Patrimoniu și în conformitate cu prevederile art. 45, alin. 6 din Legea nr. 215/2001, republicată și actualizată, supun Consiliului General al Municipiului București spre analiză proiectul de hotărâre privind declararea ca bun aparținând domeniului public al municipiului București a imobilului situat în Drumul Taberei nr. 34, sector 6 și transmiterea acestuia în administrarea Consiliului Local al Sectorului 6, în vederea derulării activităților specifice Administrației Piețelor.

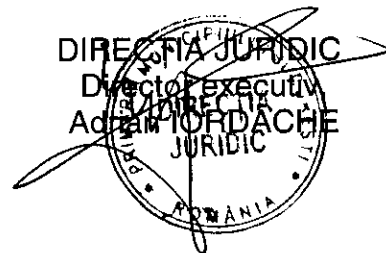
**PRIMAR GENERAL,**

**GABRIELA FIREA**



AVIZAT,

DIRECȚIA JURIDIC  
Director Executiv  
Adrian IORDACHE  
JURIDIC



Întocmit, Exp. sup. Ștefiana Șovar  
Data 05.09.2017/tek

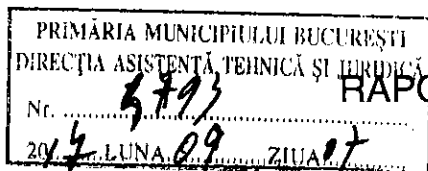



# PRIMĂRIA MUNICIPIULUI BUCUREȘTI

Direcția Patrimoniu

Serviciul Evidență Domeniu Public și Privat

Nr. 1540423/11126/Data .....2017



## RAPORT DE SPECIALITATE

Prin adresa nr. 29483/31.07.2017 a Primăriei Sectorului 6 – Departamentul Arhitect Șef, Direcția Tehnică – Compartimentul Patrimoniul și Registru Agricol, înregistrată la Registratura Primăriei Municipiului București cu nr. 1540423/31.07.2017, la Cabinet Primar General cu nr. 5304/01.08.2017, la Direcția Ssistență Tehnică și Juridică cu nr. 4201/02.08.2017 și la Direcția Patrimoniu sub nr. 11126/02.08.2017 s-a solicitat inițierea unui proiect de hotărâre privind transmiterea din administrarea Consiliului General al Municipiului București în administrarea Consiliului Local al Sectorului 6, a imobilului situat în Drumul Taberei nr. 34, sector 6, în vederea derulării activităților specifice Administrației Piețelor.

Ulterior prin adresa nr.35182/05.09.2017, a Primăriei Sectorului 6, înregistrată la Registratura Primăriei Municipiului București cu nr. 1553330/05.09.2017 și la Direcția Patrimoniu cu nr. 12875/06.09.2017, s-a transmis și H.C.L.S.6 nr. 194/31.08.2017, privind transmiterea în administrarea Consiliului Local Sector 6, a terenului în suprafață de 1200 mp, identificat cu nr. cadastral 225667, situat în Drumul Taberei nr. 34, sector.6, București, pentru desfășurarea de activități specifice obiectivului de activitate al Administrației Piețelor Sector 6.

Din raportul de specialitate al hotărârii Consiliului Local Sector 6, mai sus menționată, rezultă că „Administrația Piețelor Sector 6 consideră necesară alocarea mai multor suprafețe de teren, având ca obiectiv general demonstrarea fezabilității conceptului de piață locală sustenabilă, concept aplicabil piețelor urbane moderne în care se desfășoară un comerț civilizată, adaptat rigorilor actuale și de care beneficiază deopotrivă producători, agenți economici cât și cetățeanul în calitatea sa de consumator final.

Conform evidențelor deținute de direcția noastră terenul înscris în Cartea Funciară nr. 225667, sector 6 reprezintă secțiune dintr-o suprafață mai mare de teren ce s-a transmis în anul 1963 din administrarea Ministerului Forțelor Armate în administrarea Sfatului Popular al Capitalei. Conform art. 36 alin . 1 din Legea nr. 18/1991 a fondului funciar, republicată “Terenurile aflate în proprietatea statului, situate în intravilanul localităților și care sunt în administrarea primăriilor, la data prezentei legi, trec în proprietatea comunelor, orașelor sau a municipiilor, urmând regimul juridic al terenurilor prevăzute la art. 26”.


În temeiul Legii nr. 215/2001, republicată și actualizată, privind administrația publică locală, consiliile locale ale Sectoarelor 1-6, administrează bunurile ce le sunt transmise prin hotărâre a C.G.M.B.. Conform H.C.G.M.B. nr. 51/06.03.2003, privind măsurile de îmbunătățire a activității în piețele agroalimentare din Municipiul București, consiliile locale ale sectoarelor 1-6, ale municipiului București, au atribuții în ceea ce privește reconstrucția, modernizarea și

administrarea piețelor și complexelor agroalimentare existente, precum și pentru construcția de noi piețe și complexe agroalimentare.

Având în vedere cele mai sus menționate, s-a întocmit proiectul de hotărâre privind declararea ca bun aparținând domeniului public al municipiului București și transmiterea acestuia în administrarea Consiliului Local al Sectorului 6, a imobilului situat în Drumul Taberei nr. 34, sector 6, în vederea derulării activităților specifice Administrației Piețelor

  
**DIRECTOR EXECUTIV,  
Mariana PERȘUNARU**

  
**p. ȘEF SERVICIU,  
Ing. Camelia MĂNDESCU**

  
Întocmit, Exp. sup. Steliana Sovar  
Data 06.09.2017/ex.  
Tel.:021/3055500/ int. 5064



# PRIMARIA MUNICIPIULUI BUCUREȘTI

## Secretar General

Direcția Asistență Tehnică și Juridică

4740/1/06.09.2017

Către,

Direcția Patrimoniu

Doamnei Director Executiv Mariana Perșunaru

Spre știință,

Direcția Juridic

Domnului Director Executiv Adrian Iordache

PRIMĂRIA MUNICIPIULUI BUCUREȘTI

12875

17 09 2017

*SSDPP*  
*Souven*  
*proiect*


*Intocmire*  
*Andrușcă*  
*condițiile legale*  
*06.09.2017*

Vă transmitem, în copie, spre analiză, adresa Primăriei Sectorului 6 nr. 35182/05.09.2017 înregistrată la Primăria Municipiului București cu nr. 1553330/05.09.2017 și la Direcția Asistență Tehnică și Juridică cu nr. 4740/06.09.2017 referitoare la transmiterea în administrarea Consiliului Local Sector 6 a terenului în suprafață de 1200 m.p., identificat cu numărul cadastral 225667, situat în Drumul Taberei nr. 34, sector 6, București, pentru desfășurarea de activități specifice obiectivului de activitate al Administrației Piețelor Sector 6.

Cu deosebit respect,

DIRECTOR EXECUTIV

Mariana Brod



Șef Serviciu  
Mircea Plăcintă

*uply*

Întocmit,  
Insp. de Specialitate  
Claudiu-George Stănică

*Stănică*



# PRIMĂRIA MUNICIPIUL BUCUREȘTI SECTOR 6



Telefon Registratura: 021-3021515

## PMB Registratura

HOTĂRÂRE A CONSILIULUI LOCAL

SECTORUL 6		
AL MUNICIPIULUI BUCUREȘTI		
REGISTRATURA GENERALĂ		
Nr. ....	35182	
20.17	Luna .....	09
		Zi 05

Nr\_Înreg: 1553330

NSVD:

Cetățean: PRIMARIA SECTOR 6

Adr\_Cetățean: Calea Plevnei Nr. 147 -  
149 Bl. Sc. Et. Ap.  
București

Tel: 0376204473

Depus pe: 05.09.2017 14:26:47

Term: 05.10.2017

Ghiseu: 15

Cond.PMB Secretar General

Direcție Direcția Asistență  
Tehnică și Juridică  
pentru CGMB

Comp:

Probl: DATJ - Probleme  
diverse

Desc Probl: ADRESA NR  
35182/05.09.2017

Adresa

Doc: Cerere Original

Inf Supl:

Consiliul General al Municipiului București  
-ului Președinte al Consiliului General

Președintele Președinte al Consiliului General,

Solicităm realizarea unor proiecte de hotărâre privind:  
- construirea directă a drumului Osiei și drumului Belșugului,  
în vederea demarării procedurilor legale de expropriere  
publică a porțiunilor de teren proprietate privată ce  
se aplică prevederilor P.U.Z. Coordonator Sector 6,  
L.B. nr. 278/2013;

Consiliul Local al Sectorului 6 al Municipiului București să  
realizeze asocierea/cooperarea cu alte instituții ale administrației  
locale din țară sau din străinătate, cu persoane juridice române  
sau străine, instituții neguvernamentale și cu alți parteneri sociali, în  
vederea realizării în comun a unor acțiuni, lucrări, servicii sau  
servicii publice locale;

Registrarea Consiliului Local Sector 6 a terenului în suprafață  
definitivă cu numărul cadastral 225667, situat în Drumul  
Sector 6, București, pentru desfășurarea de activități specifice  
activității al Administrației Piețelor Sector 6.

Se atașează Hotărârile Consiliului Local Sector 6  
din 03.2017 cu documentația aferentă.

ROMANIA  
SECRETAR  
05.09.2017  
SECRETAR  
Demirel Spiridon  
CONSILIUL LOCAL MUNICIPIULUI BUCUREȘTI

PRIMĂRIA MUNICIPIULUI BUCUREȘTI		
DIRECȚIA ASISTENȚĂ TEHNICĂ ȘI JURIDICĂ		
Nr. ....	4740	
20.17	LUNA .....	09
		ZIUA 06



06.00.01  
MUNICIPIUL BUCUREȘTI  
PRIMĂRIA SECTOR 6



BIROUL ASISTENȚĂ TEHNICĂ A CONSILIULUI LOCAL  
Nr. 53105.09.2017

SECTORUL 6  
AL MUNICIPIULUI BUCUREȘTI  
REGISTRATURA GENERALĂ  
Nr. 35182  
20.17 Luna 09 Zi 05


**Către:** Consiliul General al Municipiului București  
**În atenția:** D-lui Președinte al Consiliului General

Stimate domnule Președinte al Consiliului General,

- Prin prezenta, vă solicităm inițierea unor proiecte de hotărâre privind:
- preluarea în administrare directă a drumului Osiei și drumului Belșugului, sector 6, București, în vederea demarării procedurilor legale de expropriere pentru cauză de utilitate publică a porțiunilor de teren proprietate privată ce afectează punerea în aplicare a prevederilor P.U.Z. Coordonator Sector 6, aprobat prin H.C.G.M.B. nr. 278/2013;
  - împuternicirea Consiliul Local al Sectorului 6 al Municipiului București să hotărască în vederea asocierii/cooperării cu alte instituții ale administrației publice locale/centrale din țară sau din străinătate, cu persoane juridice române sau străine, cu organizații neguvernamentale și cu alți parteneri sociali, în vederea finanțării și realizării în comun a unor acțiuni, lucrări, servicii sau proiecte de interes public local;
  - transmiterea în administrarea Consiliului Local Sector 6 a terenului în suprafață de 1200 m.p., identificat cu numărul cadastral 225667, situat în Drumul Taberei nr. 34, sector 6, București, pentru desfășurarea de activități specifice obiectului de activitate al Administrației Piețelor Sector 6.

Vă transmitem alăturat Hotărârile Consiliului Local Sector 6 nr. 188, 191 și 194 /31.08.2017 cu documentația aferentă.

Cu stimă,



PRIMĂRIA MUNICIPIULUI BUCUREȘTI  
BIROUL ASISTENȚĂ TEHNICĂ ȘI JURIDICĂ  
Nr. 4740  
2017 LUNA 09 ZI 06



P. 194

**MUNICIPIUL BUCUREȘTI  
CONSILIUL LOCAL SECTOR 6**

Calea Plevnei nr. 147 - 149, O.P. 12. 711311, București, Tel. 037/620.44.98/99; Fax. 037/620.44.46

**HOTĂRÂRE**

privind transmiterea în administrarea Consiliului Local Sector 6 a terenului în suprafață de 1200 m.p., identificat cu numărul cadastral 225667, situat în Drumul Taberei nr. 34, sector 6, București, pentru desfășurarea de activități specifice obiectului de activitate al Administrației Piețelor Sector 6

Având în vedere Raportul de specialitate al Direcției Tehnice din cadrul Direcției Generale Arhitect-Șef, precum și Expunerea de motive a Primarului Sectorului 6;

Având raportul Comisiei de specialitate nr. 5 a Consiliului Local Sector 6;

În temeiul prevederilor art. 45 alin. (3) și al art. 81 alin. (2) lit. f) și lit. r) din Legea nr. 215/2001 privind administrația publică locală, republicată, cu modificările și completările ulterioare;

Consiliul Local al Sectorului 6,

**HOTĂRĂȘTE:**

**Art. 1.** Se solicită Consiliului General al Municipiului București transmiterea în administrarea Consiliului Local Sector 6 a terenului în suprafață de 1200 m.p., identificat cu numărul cadastral 225667, situat în Drumul Taberei nr. 34, sector 6, București, pentru desfășurarea de activități specifice obiectului de activitate al Administrației Piețelor Sector 6.

**Art. 2. (1)** Primarul Sectorului 6, Direcția Tehnică din cadrul Direcției Generale Arhitect-Șef și Administrația Piețelor Sector 6 vor duce la îndeplinire prevederile prezentei hotărâri, conform competențelor.

(2) Comunicarea și aducerea la cunoștința publică se vor face, conform competențelor, prin grija Secretarului Sectorului 6.

**PREȘEDINTE DE ȘEDINȚĂ,**


Traian Pană



Municipiul București  
CONSILIUL LOCAL  
SECTOR 6

**CONTRAȘEMNEAZĂ**

pentru legalitate  
Secretarul Sectorului 6,



Demirel Spiridon

Nr.: 194

Data: 31.08.2017

## RAPORT DE SPECIALITATE


În exercitarea atribuțiilor conferite de lege, în baza prevederilor art. 45 alin. (3) și art. 81 alin. (2) lit. f) și r) din Legea nr. 215/2001 a administrației publice locale, republicată, cu modificările și completările ulterioare, Consiliul Local Sector 6 are inițiativă și hotărăște în probleme de interes local, administrează, în condițiile legii, bunurile proprietate publică sau privată a municipiului, de pe raza sectorului, asigură libertatea comerțului și încurajează libera inițiativă, potrivit legislației în vigoare;

**Administrația Piețelor Sector 6** este serviciul public ce asigură organizarea, dezvoltarea și funcționarea în bune condiții a comerțului în piețele de pe raza administrativ-teritorială a Sectorului 6 astfel încât producătorii, agenții economici să dispună de condiții moderne, la standarde europene, pentru desfacerea produselor și mărfurilor specifice.

Plecând de la această premiză, considerăm necesară alocarea mai multor suprafețe de teren, având ca obiectiv general demonstrarea fezabilității **conceptului de piață locală sustenabilă**, concept aplicabil piețelor urbane moderne, în care se desfășoară un comerț civilizată, adaptat rigorilor actuale și de care beneficiază deopotrivă producători, agenți economici cât și cetățeanul în calitatea sa de consumator final.

Față de cele prezentate mai sus, supunem aprobării Consiliului Local al Sectorului 6 al Municipiului București prezentul proiect de hotărâre privind transmiterea în administrarea Consiliului Local Sector 6 a terenului în suprafață de 1200 mp, cu număr cadastral 225667, situat în București, drumul Taberei nr. 34, sector 6, pentru desfășurarea de activități specifice obiectului de activitate al Administrației Piețelor Sector 6.

DIRECTOR EXECUTIV,



STELA ELENA TOMOEA


## EXPUNERE DE MOTIVE

Având în vedere Raportul de specialitate al Direcției Tehnice din cadrul Direcției Generale Arhitect-Șef,

Plecând de la convingerea că piețele urbane reprezintă o forță propulsoare pentru dezvoltarea locală și regenerarea urbană, că acestea creează potențial de impact economic, social, turistic și cultural;

Ca urmare a celor prezentate mai sus, ținând cont de faptul că la nivelul Sectorului 6 al Municipiului București se manifestă o preocupare continuă în scopul promovării **conceptului de piață locală sustenabilă**, supun spre aprobare Consiliului Local al Sectorului 6 prezentul proiect de hotărâre.

PRIMAR,



RAPORT

Data întrunirii comisiei: 23.08.2017  
Proiectul de hotărâre supus dezbaterii comisiei: HOTARARE PRIVIND TRANSMITEREA  
IN ADMINISTRAREA CONSILIULUI LOCAL SECTOR 6 A TERENULUI  
IN SUPRAFATA DE 1200 MP, IDENTIFICAT CU NUMARUL  
CADASTRAL 225667, SITUAT IN ARMIUL TABEREI NR.34,  
SECTOR 6, BUCURESTI, PTA. DESFASURAREA DE ACTIVITATI  
SPECIFICE OBIECTIVULUI DE ACTIVITATE AL ADMINISTRATIEI  
PIETELOR SECTOR 6

Nr. de înreg. la Biroul Asistență Tehnică a C.L.S. 6 al P.H.: 521/23.08.2017

Inițiator:

Membrii Comisiei au luat în dezbatere P.H. mai sus menționat, însoțit de:

EXPOZITIE DE MOTIVE  
RAPORT DE SPECIALITATE

În urma analizei și dezbaterilor, Comisia a hotărât să acorde aviz: NEGATIV

Nr. de voturi pentru: 2 Nr. de voturi împotriva: -

Nr. de abțineri: 2

Amendamente și observații susținute de către Comisie:

- Au respectat disp. art. 4(2) din nr. 52/2003 privind  
transparența decizională  
- Au existat o solicitare de amplasament a terenului și nu  
precizarea explicită a destinației lui. Se extinde PTA asupra  
Taberei. Sau se amănajează altă locație asemănătoare?  
Camelia Focșan

Secretar: Luchian Florin *Zig (P)*

Președinte: Surulescu Aurelia

Membri: Fășie Mariana Camelia *A*

ABSENT

Manole Mihai Cosmin *(A)*

Tomescu Constantin *(P)*

*23.08.2017*



MUNICIPIUL BUCUREȘTI  
PRIMĂRIA SECTORULUI 6  
ADMINISTRAȚIA DOMENIULUI PUBLIC ȘI  
DEZVOLTARE URBANĂ SECTOR 6  
SERVICIUL EDILITAR AVIZARE AMPLASAMENTE  
PE DOMENIUL PUBLIC

Intr. Av. Lt. Caranda Ghe. nr.9, sector 6, București,  
Cod fiscal: 4364349; Tel: 021.410.16.81; Fax: 021.314.18.26



COD OPERATOR BAZA DATE CARACTER PERSONAL 5125/11535 ȘI 13330

Nr. 1141/05.09.2017

ADMINISTRAȚIA DOMENIULUI PUBLIC  
ȘI DEZVOLTARE URBANĂ SECTOR 6  
Intr. Av. Caranda Nr. 9  
Nr. înreg. .... 9326 .....  
Ziua 05 Luna 09 An: 2017

SECTORUL 6  
MUNICIPIULUI BUCUREȘTI  
REGISTRATURA GENERALĂ  
BIROU UNIC  
Nr. 35248  
20 Luna 09 Zi 06

PRIMĂRIA MUNICIPIULUI BUCUREȘTI  
DIRECȚIA PATRIMONIU  
Serviciul Evidență Domeniu Public și Privat  
Bd. Regina Elisabeta nr.47, sector 5, București

SPRE ȘTIINȚĂ,

PRIMĂRIA SECTOR 6  
DIRECȚIA GENERALĂ ARHITECT ȘEF  
DIRECȚIA TEHNICĂ  
Calea Plevnei nr.147-149, sector 6, București

Ca urmare a adresei dumneavoastră nr.1540423/11126/14827/1473/09.08.2017, înregistrată la A.D.P.D.U. sector 6 cu nr.9326/16.08.2017, vă comunicăm că contractul de asociere în participațiune nr.2720/15.04.2013 a încetat la data 09.09.2015, ca urmare a cererii de reziliere formulată de către DREAM PIZZA SRL.

De asemenea, vă informăm că pentru terenul care face obiectul solicitării dumneavoastră, în prezent, nu mai există încheiat nici un contract de ocupare temporară a domeniului public, de asociere în participațiune sau altă formă de utilizare a acestuia.

În ceea ce privește întabularea terenului, vă comunicăm că la nivelul instituției noastre nu a fost identificat nici un document prin care DREAM PIZZA SRL sa fie împuternicită să efectueze această operațiune.

Anexat vă transmitem în copie planul de amplasament și delimitare a imobilului la scara 1:250 pentru terenul din Drumul Taberei nr.34.

DIRECTOR GENERAL,  
CRISTIAN TUDOR

ȘEF SERVICIU,  
OVIDIU PAPURICA

Telefon Registratura: 021-3021515

## **PMB Registratura**

---

**Nr\_Înreg:** .1553451

**NSVD:**

**Cetățean:** ADP SECTOR 6 -

**Adr\_Cetățean:** Strada Lt. Gheorghe  
Caranda Nr. 9 Bl. Sc. Et.  
Ap. București

**Tel:** 021/3141826/0214102430

**Depus pe:** 06.09.2017 09:20:40

**Term:** 06.10.2017

**Ghiseu:** 15

**Cond.PMB** Subordonare Directa PG

**Directie** Direcția Patrimoniu

**Comp:** Serviciul Evidenta  
Domeniu Public si Privat

**Probl:** DEIC - Situatie juridica

**Desc Probl:** ADRESA NR  
9326/05.09.2017

**Adresa**

**Doc:** Cerere Original

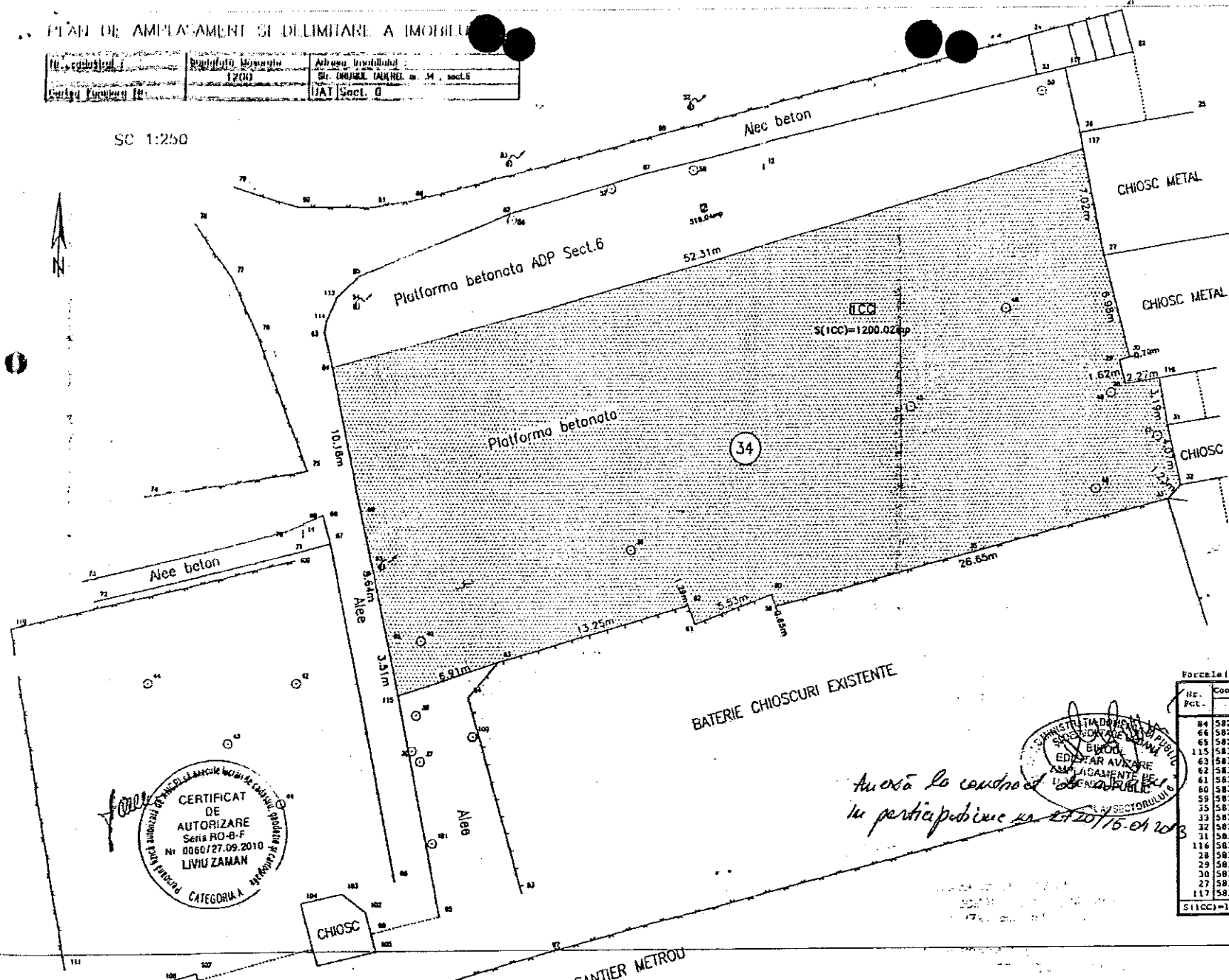
**Inf Supl:**

---

PLAN DE AMPLASAMENT SI DELIMITARE A IMOBILULUI

Scara: 1:250	Proiectant: 1700	Adresa: Bucuresti, Str. INOUCER, TABEREI nr. 14, sect.6
Cartea: P.1000000.10		UAT Sect. 6

SC 1:250



**CERTIFICAT DE AUTORIZARE**  
 Seria RO-B-F  
 Nr. 0060/27.09.2010  
 LIVIU ZAMAN  
 CATEGORIA A

ANEXA LA CERTIFICAT DE AUTORIZARE  
 LA PARTICIPARE SA 27/2016-01/103

Forma (ICC)

Nr. Pct.	Coordonate pct. de contur		Lungimea latet. D(±, l+l)
	Y (m)	X (m)	
84	582995.474	325402.314	10.177
64	582997.600	325392.162	8.643
68	582999.458	325383.921	3.513
115	583000.170	325380.481	6.914
63	583006.703	325382.745	13.254
62	583019.432	325386.440	1.288
41	583019.897	325385.239	5.527
60	583025.080	325387.157	0.846
59	583025.356	325386.357	12.860
35	583037.763	325389.739	13.794
33	583051.109	325393.224	1.235
32	583051.945	325394.135	4.074
31	583051.142	325398.129	3.187
116	583050.631	325401.275	2.287
28	583049.397	325400.911	1.622
29	583048.088	325402.187	0.698
10	583048.683	325402.664	4.979
27	583047.103	325409.462	7.017
117	583045.862	325416.368	52.311

S(ICC)=1200.02mp P=156.206m

ORGANIZARE SANTIER METRO

STRADA DRUMUL TABEREI

Titlu

*JATZ*

Nr. 400  
20 17 LUNA 08 ZIUA 01

*1000*  
02.08.2017

# PIUL BUCURESTI ARIA SECTOR 6



*Reg. adresa la d. Patruș*

Telefon Registratura: 021-3021515

## PMB Registratura

Nr. Înreg: 1540423

NSVD:

Cetățean: PRIMĂRIA SECTOR 6

ECT ȘEF

MONIU ȘI REGISTRU AGRICOL  
ER PERSONAL NR. 5138/11531 SI 13346/2007

SECTORUL 6  
AL MUNICIPIULUI BUCUREȘTI  
REGISTRATURA GENERALĂ  
Nr. 29483  
20 17 LUNA 08 ZIUA 01

## ET PRIMAR GENERAL LA MUNICIPIULUI BUGUREȘTI

PRIMĂRIA MUNICIPIULUI BUCUREȘTI  
PRIMAR GENERAL  
Nr. 5204  
20 17 LUNA 08 ZIUA 01

sem cunoscute următoarele:

2013 Consilul Local Sector 6 a aprobat prin H.C.L.S.6 nr. 13/2013 hotărâre „privind solicitarea către Consiliul General al Municipiului București în administrarea Consiliului Local al Sectorului 6, prin care se acordă teren în suprafață de 1200 mp, situat în Dr. 6, a unui teren în suprafață de 1200 mp, situat în Dr. 6, aflat în domeniul public al Municipiului București în vederea

faptul că nici până în prezent această hotărâre nu a fost aprobată de Consiliul General al Municipiului București, de a prelua terenul din Taberei nr. 34, sector 6, cu numărul de înregistrare dar cu amendamentul, că pe acest teren intenționăm să desfășurăm activități economice specifice Administrației Piețelor Sector 6, conform solicitărilor depuse în această zonă.

Prin prezenta, vă rugăm să dispuneți, prin aparatul dumneavoastră de specialitate, inițierea unui proiect de hotărâre prin care să se transmită acest teren în administrarea Consiliului Local al Sectorului 6, în vederea derulării activităților specifice Administrației Piețelor Sector 6.

Vă mulțumim pentru sprijin și colaborare.

**PRIMAR,**

**GABRIEL MUTU**



DIRECTOR EXECUTIV,  
*Stela-Elena Tomoea*  
STELA-ELENA TOMOEA

COMP. PATRIMONIU,  
*Daniel Albu*  
DANIEL ALBU





# MUNICIPIUL BUCUREȘTI

## PRIMĂRIA SECTOR 6

Nr. 700  
2017 LUNA 08 ZIUA 02

10000  
02.08.2017  
ISO 9001  
Reședința 6 d. Patrușu

DEPARTAMENTUL ARHITECT ȘEF  
DIRECȚIA TEHNICĂ  
COMPARTIMENT PATRIMONIU ȘI REGISTRU AGRICOL  
COD OPERATOR BAZĂ CARACTER PERSONAL NR. 5138/11531 SI 13346/2007

SECTORUL 6  
AL MUNICIPIULUI BUCUREȘTI  
REGISTRATURA GENERALĂ  
Nr. 29483  
2017 LUNA 08 ZIUA 31

CĂTRE;

**CABINET PRIMAR GENERAL**  
PRIMĂRIA MUNICIPIULUI BUCUREȘTI

PRIMĂRIA MUNICIPIULUI BUCUREȘTI  
PRIMAR GENERAL  
Nr. 5304  
2017 LUNA 08 ZIUA 01

Prin prezenta, vă facem cunoscute următoarele:

La nivelul anului 2013 Consiliul Local Sector 6 a aprobat prin H.C.L.S.6 nr. 81/2013 proiectul de hotărâre „privind solicitarea către Consiliul General al Municipiului București în vederea transmiterii în administrarea Consiliului Local al Sectorului 6, prin Administrația Școlilor Sector 6, a unui teren în suprafață de 1200 mp, situat în Dr. Taberei nr. 34, sector 6, aflat în domeniul public al Municipiului București în vederea construirii unei grădinițe”.

Având în vedere faptul că nici până în prezent această hotărâre nu a fost materializată prin adoptarea unei hotărâri a Consiliului General al Municipiului București, ne menținem interesul de a prelua terenul din Taberei nr. 34, sector 6, cu numărul cadastral 225667 în administrare dar cu amendamentul, că pe acest teren intenționăm să derulăm activități specifice Administrației Piețelor Sector 6, conform solicitărilor cetățenilor rezidenți în această zonă.

Față de cele de mai sus, vă rugăm să dispuneți, prin aparatul dumneavoastră de specialitate, inițierea unui proiect de hotărâre prin care să se transmită acest teren în administrarea Consiliului Local al Sectorului 6, în vederea derulării activităților specifice Administrației Piețelor Sector 6.

Vă mulțumim pentru sprijin și colaborare.

**PRIMAR,**

**GABRIEL MUTU**



DIRECTOR EXECUTIV,  
*Stela-Elena Tomoea*  
STELA-ELENA TOMOEA

COMP. PATRIMONIU,  
*Daniel Albu*  
DANIEL ALBU

14 02 2017

060042

	<p align="center"><b>MUNICIPIUL BUCUREȘTI</b>  <b>PRIMĂRIA SECTORULUI 6</b>  <b>ADMINISTRAȚIA DOMENIULUI PUBLIC ȘI</b>  <b>DEZVOLTARE URBANĂ SECTOR 6</b>  <b>SERVICIUL EDILITAR AVIZARE AMPLASAMENTE</b>  <b>PE DOMENIUL PUBLIC</b></p> <p align="center">Intr. Av. Lt. Caranda Ghe. nr. 9, sector 6, București,        Cod fiscal 4364349; Tel/fax: 021-410.16.81; Tel: 021-410.24.30</p>	 <p align="center">SISTEM DE MANAGEMENT CERTIFICAT        ID C119462/M208822        ISO 9001 ISO 14001</p>
---	---	---

COD OPERATOR BAZA DATE CARACTER PERSONAL 5125/11535 SI 13330

se na...  
recont...  
de S&P

Nr. 2292/30.01.2017

ADMINISTRAȚIA DOMENIULUI PUBLIC ȘI DEZVOLTARE URBANĂ SECTOR 6  
 Intr. Av. Caranda Nr.9  
 Nr. înreg. 14827  
 Luna 02 An 2017

CĂTRE,

PRIMĂRIA MUNICIPIULUI BUCUREȘTI  
 DIRECȚIA PATRIMONIU  
 Serviciul Evidență Domeniu Public și Privat  
 Splaiul Independenței nr.291-293, sector 6, București

08.02.2017

1) Reducere - luna  
 Lupaș C + RA  
 9.01.2017

SPRE ȘTIINȚĂ,


PRIMĂRIA SECTOR 6  
 DIRECȚIA GENERALĂ ARHITECT ȘEF  
 DIRECȚIA TEHNICĂ  
 Compartiment Patrimoniu și Registru Agricol  
 Calea Plevnei nr. 147-149, sector 6, București

Ca urmare a adresei dumneavoastră nr.15432/40112/11128/22.11.2016, înregistrată la Primăria sectorului 6 cu nr.46710/24.11.2016, transmisă instituției noastre de către Compartimentul Patrimoniu și Registru Agricol prin adresa nr.48001/07.12.2016 și înregistrată la A.D.P.D.U. sector 6 cu nr.14827/07.12.2016, vă transmitem alăturat fotocopiile ale contractului de asociere în participațiune nr.2720/15.04.2013, procesul verbal de predare - primire a amplasamentului din Drumul Taberei nr.34, încheiate de instituția noastră cu DREAM PIZZA SRL, precum și Certificatul de Înregistrare al acesteia.

Referitor la celelalte documente solicitate, vă comunicăm că instituția noastră nu se află în posesia acestora.

DIRECTOR GENERAL,

CRISTIAN TUDOR  
 DIRECTOR GENERAL



ȘEF SERVICIU,

OVIDIU PĂPĂRICĂ

