



Consiliul General al Municipiului București

HOTĂRÂRE

Nr.:.....din.....

privind atribuirea în folosință gratuită Parohiei „Pogorârea Sfântului Duh și Sfântul Nicolae – Militari” a terenului, situat adiacent imobilului din Aleea Politehnicii nr. 7, sector 6, în vederea construirii unei incinte cu gard, clopotniță, lumânărie și cancelarie parohială

Având în vedere expunerea de motive a Primarului General și raportul de specialitate al Direcției Patrimoniu nr. 1593172/1202/422/2018;

Luând în considerare solicitarea Parohiei „Pogorârea Sfântului Duh și Sfântul Nicolae – Militari”, înregistrată Registratura Primăriei Municipiului București cu nr. 1593172/23.01.2018, la Cabinet Primar cu nr. 422/23.01.2018 și la Direcția Patrimoniu sub nr. 1202/26.01.2018;

Ținând cont de adresa de răspuns nr. 11531/13346/2007 a Direcției Generale Arhitect Șef – Serviciul Urbanism și Amenajare Teritoriu, Studii Urbanistice din cadrul Primăriei sectorului 6;

Ținând cont de prevederile art. 3, alin. (4) din Legea nr. 213/1998, privind bunurile proprietate publică, cu modificările și completările ulterioare, de art. 41 din H.G. nr. 53/2008, privind recunoașterea Statutului pentru organizarea și funcționarea Bisericii Ortodoxe Române;

În temeiul prevederilor art. 36, alin (2), lit. „c”, art. 45, alin. (3) și art. 124 din Legea nr. 215/2001, privind administrația publică locală, republicată, cu modificările și completările ulterioare

CONSILIUL GENERAL AL MUNICIPIULUI BUCUREȘTI

HOTĂRÂȘTE:

Art.1 Se declară ca bun aparținând domeniului public al Municipiului București, terenul situat adiacent imobilului cu adresa Aleea Politehnicii nr. 7, notat cu S1 pe planul de amplasament și delimitare a corpului de proprietate sc. 1:500 (anexa 1) .

Art.2 Se aprobă atribuirea în folosință gratuită Parohiei „Pogorârea Sfântului Duh și Sfântul Nicolae – Militari”, a terenului situat adiacent imobilului din Aleea Politehnicii nr. 7, sector 6, în suprafața de 189,00 mp identificat pe planul de amplasament și delimitare a corpului de proprietate sc. 1:500, în vederea construirii unei incinte, clopotniță, lumânărie și cancelarie parohială, pe o perioadă de 49 de ani.

Art.3 Terenul se identifică conform anexei nr. 1, ce face parte integrantă din prezenta hotărâre.

Art.4 În situația în care în termen de 24 luni de la data intrării în vigoare a prezentei nu s-au început lucrările de investiții sau terenul nu este folosit conform destinației prevăzute la art. 2, prezenta hotărâre se revocă de drept.

Art.5 Operațiunile de înscriere în cartea funciară a imobilului prevăzut la art. 1 al prezentei hotărâri, se vor face prin grija și pe cheltuiala Parohiei “Pogorârea Sfântului Duh și Sfântul Nicolae – Militari”.

Art.6 Protocolul de predare-primire se va face în termen de 60 zile de la intrarea în vigoare a prezentei hotărâri.

Art.7 Direcțiile din cadrul aparatului de specialitate a Primarului General al Municipiului București și Protoieriei Sector 6 Capitală, vor aduce la îndeplinire prevederile prezentei hotărâri.

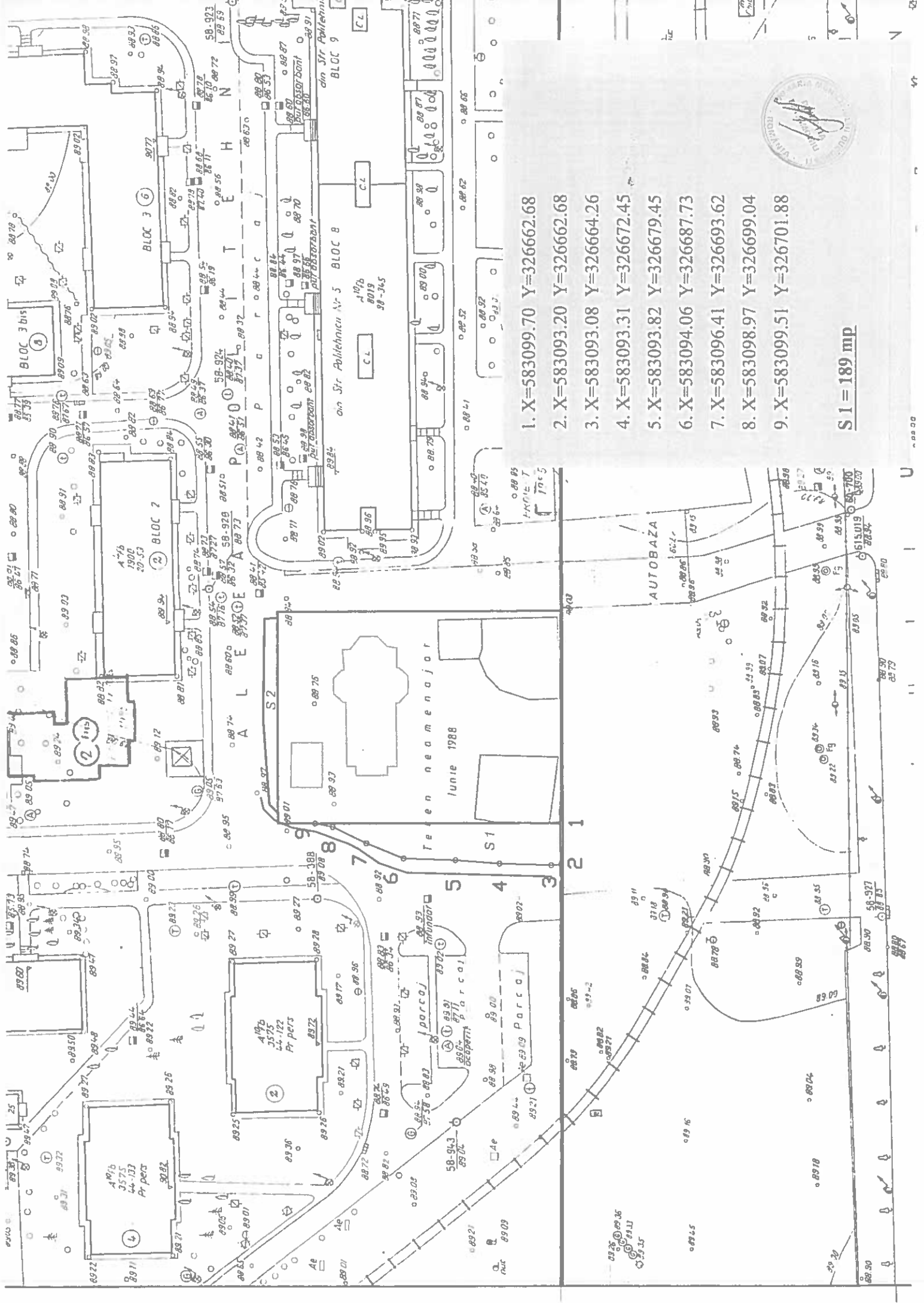
Această hotărâre a fost adoptată în ședința C.G.M.B., din data de2018

PREȘEDINTE DE ȘEDINȚĂ

SECRETAR GENERAL
AL MUNICIPIULUI BUCUREȘTI
Georgiana Zamfir

București,2018

Nr.



1. X=583099.70 Y=326662.68
2. X=583093.20 Y=326662.68
3. X=583093.08 Y=326664.26
4. X=583093.31 Y=326672.45
5. X=583093.82 Y=326679.45
6. X=583094.06 Y=326687.73
7. X=583096.41 Y=326693.62
8. X=583098.97 Y=326699.04
9. X=583099.51 Y=326701.88

S 1 = 189 mp



PRIMĂRIA MUNICIPIULUI BUCUREȘTI

PRIMAR GENERAL



EXPUNERE DE MOTIVE

privind atribuirea în folosință gratuită Parohiei „Pogorârea Sfântului Duh și Sfântul Nicolae – Militari” a terenului, situat adiacent imobilului din Aleea Politehnicii nr. 7, sector 6, în vederea construirii unei incinte cu gard, clopotniță, lumânărie și cancelarie parohială

Parohia „Pogorârea Sfântului Duh și Sfântul Nicolae – Militari”, a solicitat obținerea unor forme legale asupra terenului în suprafața de 193,00 mp (notat S1 și S2), situat adiacent imobilului din Aleea Politehnicii nr. 7, sector 6, în vederea construirii unei incinte cu gard, clopotniță, lumânărie și cancelarie parohială, necesare dezvoltării proiectelor sociale ale parohiei.


Dupa efectuarea verificării cu privire la cele două suprafețe de teren și ținând cont de adresa de răspuns nr. 10667/17.04.2018 eliberată de Direcția Generală Arhitect Șef – Serviciul Urbansim și Amenajare Teritoriu, Studii Urbanistice din cadrul Primăriei sectorului 6, în care se precizează că o secțiune din terenul în suprafața de 193,00 mp, respectiv suprafața S2 este afectată de circulațiile propuse a se realiza prin P.U.Z. coordonator sector 6, **PAROHIA „POGORÂREA SFÂNTULUI DUH ȘI SFÂNTUL NICOLAE – MILITARI”** se poate da curs cererii doar pentru suprafața notată cu S1, privind darea în folosință gratuită în vederea construirii unei incinte, clopotnița, lumânărie și cancelarie parohială.

Conform art. 41 din H.G. nr. 53/2008, privind recunoașterea Statutului pentru organizarea și funcționarea Bisericii Ortodoxe Române, Patriarhia, mitropolia, arhiepiscopia, episcopia, vicariatul, protopopiatul (protoieria), mănăstirea și parohia sunt persoane juridice de drept privat și utilitate publică, cu drepturile și obligațiile prevăzute de statut, iar conform art. 124 din Legea nr. 215/2001, privind administrația publică locală, republicată, cu modificările și completările ulterioare, consiliile locale și consiliile județene pot da în folosință gratuită, pe termen limitat, bunuri mobile și imobile proprietate publică sau privată locală ori județeană, după caz, persoanelor juridice fără scop lucrativ, care desfășoară activitate de binefacere sau de utilitate publică ori serviciilor publice.

Având în vedere cele mai sus menționate și raportul de specialitate a Direcției Patrimoniu, în conformitate cu prevederile art. 45, alin. 6, art. 36, alin. 2, lit (c) și art. 124 din Legea nr. 215/2001, republicată, cu modificările și completările ulterioare supun spre dezbateră Consiliului General al Municipiului București, proiectul de hotărâre privind atribuirea în folosință gratuită Parohiei „Pogorârea Sfântului Duh și Sfântul Nicolae – Militari”, a terenului situat adiacent imobilului din Aleea Politehnicii nr. 7, sector 6, în vederea construirii unei incinte cu gard, clopotniță, lumânărie și cancelarie parohială.

PRIMAR GENERAL,

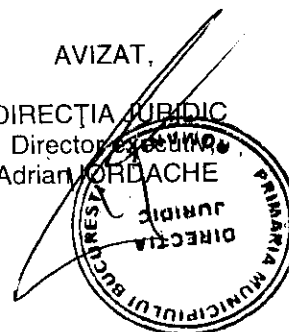
GABRIELA FIREA



Întocmit,
Ing. Camelia MANDESCU

AVIZAT,

DIRECȚIA JURIDIC
Director
Adrian IORDACHE





Nr. 1593172/1202/422/2018

MUNICIPIUL BUCUREȘTI
CABINET SECRETAR GENERAL

Nr. 1684/0
20 LUNA ZIUA 27 APR. 2018



RAPORT DE SPECIALITATE

privind atribuirea în folosință gratuită Parohiei „Pogorârea Sfântului Duh și Sfântul Nicolae – Militari” a terenului, situat adiacent imobilului din Aleea Politehnicii nr. 7, sector 6, în vederea construirii unei incinte cu gard, clopotniță, lumânărie și cancelarie parohială

Prin adresa înregistrată la Registratura Primăriei Municipiului București cu nr. 1593172/23.01.2018, la Cabinet Primar cu nr. 422/23.01.2018 și la Direcția Patrimoniu sub nr. 1202/26.01.2018, Parohia „Pogorârea Sfântului Duh și Sfântul Nicolae – Militari”, a solicitat obținerea unor forme legale asupra terenului în suprafața de 193,00 mp (notat S1 și S2), situat adiacent imobilului din Aleea Politehnicii nr. 7, sector 6, în vederea construirii unei incinte cu gard, clopotniță, lumânărie și cancelarie parohială.

Având în vedere adresa de raspuns nr. 10667/17.04.2018 eliberată de Direcția Generală Arhitect Sef – Serviciul Urbansim și Amenajare Teritoriu, Studii Urbanistice din cadrul Primăriei sectorului 6, în care se precizează că o secțiune din terenul în suprafața de 193,00 mp, respectiv suprafața S2 este afectată de circulațiile propuse a se realiza prin P.U.Z. coordonator sector 6, **PAROHIA “POGORÂREA SFÂNTULUI DUH ȘI SFÂNTUL NICOLAE – MILITARI”** a fost instiintată prin adresa de raspuns nr. 1593172/1202/2018 ca pentru această suprafața nu putem da curs solicitării privind darea în folosință gratuită în vederea construirii unei incinte, clopotnița, lumânărie și cancelarie parohială.

Terenul, notat cu S1 pe planul topografic sc. 1:500, anexat la cerere, reprezintă potrivit evidențelor și planurilor deținute de arhiva direcției noastre, secțiune din imobilul ce a fost consemnat în evidențele cadastrale ale Orașului București, întocmite la nivelul anului 1986 cu nr. 10 pe Bd. Armata Poporului (actuală Bd. Iuliu Maniu), sector 6, cu teren în suprafață totală de 3536 mp, ca proprietate de stat, categoria de folosință “depozite”.

Direcția Patrimoniu nu deține actul normativ de trecere în proprietatea statului a imobilului cu adresa Bd. Iuliu Maniu (fostă Bd. Armata Poporului) nr. 10, sector 6.

Parohia “Pogorârea Sfântului Duh și Sfântul Nicolae – Militari” deține în baza Hotărârii Consiliului General al Municipiului București nr. 41/17.02.2000 un teren în suprafața de 1500,00 mp, caruia i-a fost atribuită adresa poștală Aleea Politehnicii, nr. 7, sector 6, pe care au fost construite cu autorizarea Primăriei sectorului, 6 biserica, capela și grădina parohială.

Solicitarea de atribuire în folosință gratuită a terenului situat în imediata vecinătate a imobilului din Aleea Politehnicii, nr. 7, sector 6 se bazează pe nevoia de spațiu în vederea dezvoltării proiectelor sociale ale parohiei.

În prezent, terenul ce reprezintă parcela S2, este îngrădit de Parohia „Pogorârea Sfântului Duh și Sfântul Nicolae – Militari”.

Conform art. 41 din H.G. nr. 53/2008, privind recunoașterea Statutului pentru organizarea și funcționarea Bisericii Ortodoxe Române, Patriarhia, mitropolia, arhiepiscopia, episcopia, vicariatul, protopopiatul (protoieria), mănăstirea și parohia sunt persoane juridice de drept privat și utilitate publică, cu drepturile și obligațiile prevăzute de statut, iar conform art. 124 din Legea nr. 215/2001, privind administrația publică locală, republicată, cu modificările și completările ulterioare, consiliile locale și consiliile județene pot da în folosință gratuită, pe termen limitat, bunuri mobile și imobile proprietate publică sau privată locală ori județeană, după caz, persoanelor juridice fără scop lucrativ, care desfășoară activitate de binefacere sau de utilitate publică ori serviciilor publice.

Având în vedere cele mai sus menționate, s-a întocmit proiectul de hotărâre privind atribuirea în folosință gratuită Parohiei „Pogorârea Sfântului Duh și Sfântul Nicolae – Militari” a terenului, situat adiacent imobilului din Aleea Politehnicii nr. 7, sector 6, în vederea construirii unei incinte cu gard, clopotniță, lumânărie și cancelarie parohială.

Director executiv,
DIRECȚIA
Mariana PERȘUNARU

Întocmit,

Ing.  Camelia MĂNDESCU

de situatie

583100

mg. lru



2.29m

326700

5.43m

Strada Politehnicii

6.60m

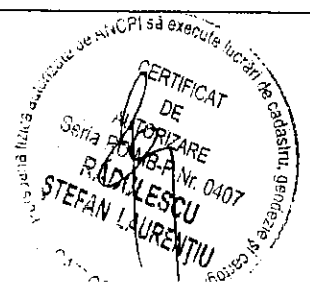
583100

Masurat: Ing. Radulescu Stefan

Decembrie, 2017 *blu*

Parohia Pogorarea
Sfantului Duh

Str. Politehnicii nr. 7, Sector 6
Bucuresti





MUNICIPIUL BUCUREȘTI

PRIMĂRIA SECTOR 6



DIRECȚIA GENERALĂ ARHITECT ȘEF
SERVICIUL URBANISM ȘI AMENAJARE TERITORIU,
STUDII URBANISTICE
 Cod Operator Baza Date cu Caracter Personal nr. 11531/13346/2007

MUNICIPIUL BUCUREȘTI	
DIRECȚIA PATRIMONIU	
24-04-2018	
INTRARE	NR. 707
IESIRE	

Nr. 10667/17.04.2018

Către:

PRIMĂRIA MUNICIPIULUI BUCUREȘTI
DIRECȚIA PATRIMONIU
SERVICIUL EVIDENȚĂ PATRIMONIU,
 b-dul Regina Elisabeta nr. 47, sector 5, București

D-ne S. Sova

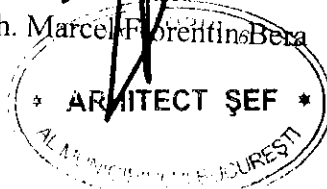
25.04.2018

Ca urmare a adresei dvs. înregistrată la Primăria Municipiului București sub nr. 10667/15.03.2018 cu privire la destinația parcelor de teren - S1 și S2 - situate adiacent imobilului cu adresa aleea Politehnicii nr. 7, vă comunicăm următoarele:

- suprafața S1 - conform P.U.Z. Coordonator Sector 6 se află în zona M2 - subzonă mixtă situată în afara limitelor zonei protejate, având regim de construire continuu sau discontinuu și înălțimi maxime de P+14 niveluri cu accente înalte. P.O.T. maxim = 70%, cu posibilitatea acoperirii restului curții în proporție de 75% cu clădiri cu maxim 2 niveluri (8 m.) pentru activități comerciale, săli de spectacole, garaje etc; pentru funcțiunile publice se vor respecta normele specifice sau tema beneficiarului; C.U.T maxim = 3 mp. ADC/mp. teren;
 - suprafața S2 - este afectată de circulațiile propuse a se realiza prin P.U.Z. Coordonator Sector 6.
- Vă anexăm în copie un extras din P.U.Z. Coordonator Sector 6 pentru suprafețele menționate mai sus situate adiacent imobilului cu adresa aleea Politehnicii nr. 7.

ARHITECT ȘEF,

Arh. Marcel Florentin Bera



Șef Serviciu,

Victoria Ilnela Hododi
 Victoria Ilnela Hododi

Întocmit: 2 ex.,

Alexandra Crudu
 Cons. Alexandra Crudu



BORNEI

AL
ALEE POLITEHNICII

Via

132

M2



SECTORUL 6 AL MUNICIPIULUI BUCUREȘTI



DIRECȚIA GENERALĂ ARHITECT ȘEF
DIRECȚIA TEHNICĂ
SERVICIUL CADASTRU-FOND FUNCİAR

COD OPERATOR BAZE DATE CARACTER PERSONAL NR. 5138/1153T și I3346/2007

Nr. 9906/12.03.2018

27-03-2018
INSCRIERE NR. 5256

CĂTRE:

PRIMĂRIA MUNICIPIULUI BUCUREȘTI
DIRECȚIA PATRIMONIU – SERVICIUL EVIDENȚĂ DOMENIU
PUBLIC ȘI PRIVAT
Bd. Regina Elisabeta nr. 47, sector 5, București

*STP
de clasificare
si indice
si numerare*

În urma a adresei dumneavoastră nr. 1593172/1297/09.03.2018, înregistrată la Sectorul 6 al Municipiului București sub nr. 9906/12.03.2018, prin care ne solicitați să vă precizăm dacă pentru imobilele identificate cu S1 și S2, situate adiacent imobilului din str. Politehnicii nr. 7, sector 6, București, evidențiate pe planurile anexate, sunt înregistrate cereri în temeiul art. 36 alin. (5) din Legea nr. 18/1991, republicată și în baza Legii nr. 247/2005 actualizată, privind reforma în domeniile proprietății și justiției, precum și dacă imobilul este inclus în lista cu terenurile care pot fi acordate în compensare conform prevederilor Legii nr. 165/2013, vă aducem la cunoștință următoarele:

Din verificările efectuate în evidențele noastre, rezultă că **nu au fost înregistrate** cereri formulate în baza art. 36 alin. (5) din Legea nr. 18/1991, republicată, cu modificările și completările ulterioare, pentru imobilele identificate cu S1 și S2, situate adiacent imobilului din str. Politehnicii nr. 7, sector 6, București, identificate conform planurilor atașate de dumneavoastră.

Facem mențiunea că, la nivelul Subcomisiei Sectorului 6 al Municipiului București pentru stabilirea dreptului de proprietate privată asupra terenurilor, mai sunt în curs de analiză solicitări depuse în baza legilor fondului funciar și, deoarece nu toate solicitările sunt însoțite de elemente de identificare a terenurilor revendicate, **suntem în imposibilitatea de a ne pronunța cu certitudine asupra existenței cererilor de revendicare a terenurilor menționate, depuse în conformitate cu prevederile fondului funciar.**

Totodată, facem precizarea că imobilele ce face obiectul solicitării dumneavoastră, nu sunt incluse în Anexele la Normele de aplicare a Legii nr. 165/2013 privind măsurile pentru finalizarea procesului de restituire, în natură sau echivalent a imobilelor preluate în mod abuziv, în perioada regimului comunist în România, în forma lor actuală.

PRIMAR,

GABRIEL MĂTU
PRIMAR
SECTORUL 6 AL MUNICIPIULUI BUCUREȘTI

SECRETAR,

20.03.2018.
DEMIREL SPIRIDON
D-ne S. Sava

DIRECTOR EXECUTIV,

STELA – ELENA TOMOEA

Întocmit: Consilier Manafu Nisa
2ex./19.03.2018

28.03.2018

HOTARIRE 41 din 17/02/2000

HOTARIRE 41 din 17/02/2000

PRIVIND APROBAREA UNOR PLANURI URBANISTICE

COMITENT : Consiliul General Al PMB

**CONSILIUL GENERAL AL MUNICIPIULUI
BUCURESTI****HOTARARE****privind aprobarea unor Planuri Urbanistice de Detaliu**

Avand in vedere Expunerea de motive a Primarului General si Raportul de specialitate DUAT, se propune aprobarea unor Planuri Urbanistice de Detaliu in Municipiul Bucuresti;

Vazand avizele obtinute de la :

- Comisia Tehnica Urbanism, amenajarea teritoriului - DUAT;
 - Comisia de Urbanism, Lucrari Publice si Amenajarea Teritoriului a Consiliului General al Municipiului Bucuresti;
 - Comisiile de specialitate ale CGMB;
- Tinand seama de prevederile:
- Legii nr.50/1991, privind autorizarea executarii constructiilor si unele masuri pentru realizarea locuintelor, republicata in 1997;
 - Ordinului MLPAT nr.91/1991;
 - Hotararii Guvernului nr.525/1996 de aprobare a Regulamentului General de Urbanism
 - Legii nr.213/1998 privind proprietatea publica si regimul juridic al acesteia;
 - Legii nr.219/1998 privind regimul concesiunilor;
- In temeiul prevederilor art.20(2), lit."m", combinat cu art.28 (2) din Legea administratiei publice locale nr.69/1991, republicata,

CONSILIUL GENERAL AL MUNICIPIULUI BUCURESTI**HOTARASTE:****Aprobarea unor Planuri Urbanistice de Detaliu: constructii definitive pe terenuri aflate in domeniu privat al municipiului Bucuresti**

Art.1- Terenurile din anexe se afla in domeniul privat al municipiului Bucuresti.

Art.2- Se aproba planurile urbanistice de detaliu, conform anexelor, care fac parte integranta din prezenta hotarare.

Art.3- Terenurile din anexa 1 vor fi concesionate prin licitatie publica conform legislatiei in vigoare.

Art.4- Terenul din anexa 2 va fi dat in folosinta gratuita Arhiepiscopiei Bucuresti.

Art.5- Prezentele documentatii reprezinta regulament de urbanism si nu dau

dreptul la construire.

Art.6- Concesionarea, inchirierea sau locatia terenurilor se vor face prin licitatie publica cu avizul prealabil (privind situatia revendicarilor) al Prefecturii Municipiului Bucuresti.

Art.7- Se abroga toate prevederile contrare cuprinse in proiectele urbanistice anterior aprobate.

Art.8- Perioada de valabilitate a prezentelor documentatii de urbanism este de 5 ani.

Art.9- Prezenta hotarare contine 2 (patru) anexe cu 8 pozitii.

PRESEDINTE DE SEDINTA,

Radu Florinel Dumbraveanu

Contrasemneaza

**SECRETAR AL MUNICIPIULUI
BUCURESTI,**

Drd. Anton Petrisor Parlagi

Bucuresti, 17.02.2000

Nr.41

Anexa 1 la Hotararea CGMB nr.41/17.02.2000

Tabel Planuri Urbanistice de Detaliu:

**constructie definitive pe terenuri aflate in domeniu privat al municipiului
Bucuresti**

Terenurile vor fi concesionate prin licitatie publica

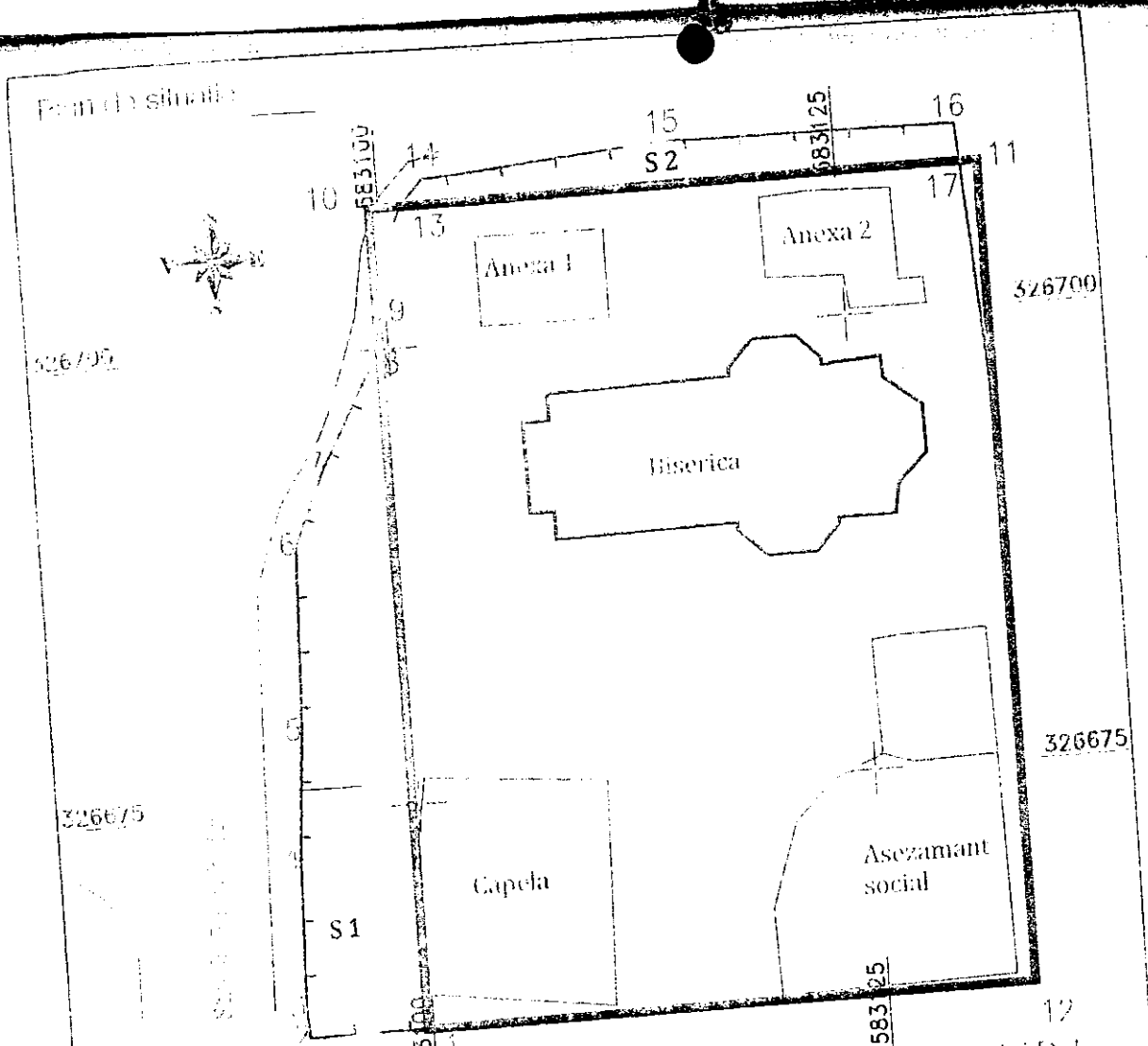
Denumirea lucrarii Funciune	S teren domeniul privat PMB	Aviz CTUAT	Aviz CULPAT
1. PUD - bd.Carol I nr.56,sect.2 26/18.01.2000 birouri	S = 182 mp	1M2/7/2000	
2. PUD - str.Arh.D.Harjeu nr.30,sect.2 locuinta	S = 331 mp	1M1/5/2000	35/18.01.2000
3. PUD - Cal.Mosilor nr.46 x Piata Decebal,sect.3,comert,parking,birouri	S = 2600 mp	3CA1/2a/2000	16/18.01.2000
4. PUD - intr.Ciclop nr.2,sect.5 birouri	S = 630 mp	13/25/1999	206/15.06.1999
5. PUD - str.Stroie Vasile nr.22,sect.5 locuinta	S = 300 mp	15/14/1999	277/22.06.1999
6. PUD - str.Pietrele Doamnei 37,sect.6 locuinta	S = 259 mp	9/33/1999	336/24.08/1999
7. PUD - str.Razoare-bd.Geniului,sect.6 restaurant, parcare	S = 1000 mp	27M3/2/2000	22/18.01.2000

SEF SERVICIU,
arh. IOANA CHILIMAN

ARHITECT SEF AL MUNICIPIULUI BUCURESTI
arh ADRIAN BOLD

Anexa 2 la Hotararea CGMB nr.41/17.02.2000

**Tabel Plan Urbanistic Detaliu:
constructie definitive pe teren aflat in domeniu privat al municipiului Bucuresti**



Nr. Pct.	Coordonate pct.de contur		Lungimi latini D(i,i+1)
	X [m]	Y [m]	
1	326662.680	583099.697	6.496
2	326662.680	583093.201	1.582
3	326664.258	583093.083	8.197
4	326672.452	583093.307	7.320
5	326679.453	583093.819	10.094
6	326689.542	583094.141	4.662
7	326693.816	583096.004	6.007
8	326699.041	583098.968	2.892
9	326701.883	583099.506	39.203

S(1)=193.13mp P=86.155m

S2

Nr. Pct.	Coordonate pct.de contur		Lungimi latini D(i,i+1)
	X [m]	Y [m]	
13	326707.739	583101.185	1.383
14	326709.094	583102.446	13.258
15	326710.117	583115.702	15.098
16	326709.929	583131.687	2.047
17	326707.887	583131.828	30.647

S(3)=60.00mp P=63.823m


nr.cad. 214407

Nr. Pct.	Coordonate pct.de contur		Lungimi latini D(i,i+1)
	X [m]	Y [m]	
1	326662.680	583099.697	15.088
10	326707.729	583099.478	33.217
11	326707.892	583132.777	45.051
12	326662.842	583132.996	33.218

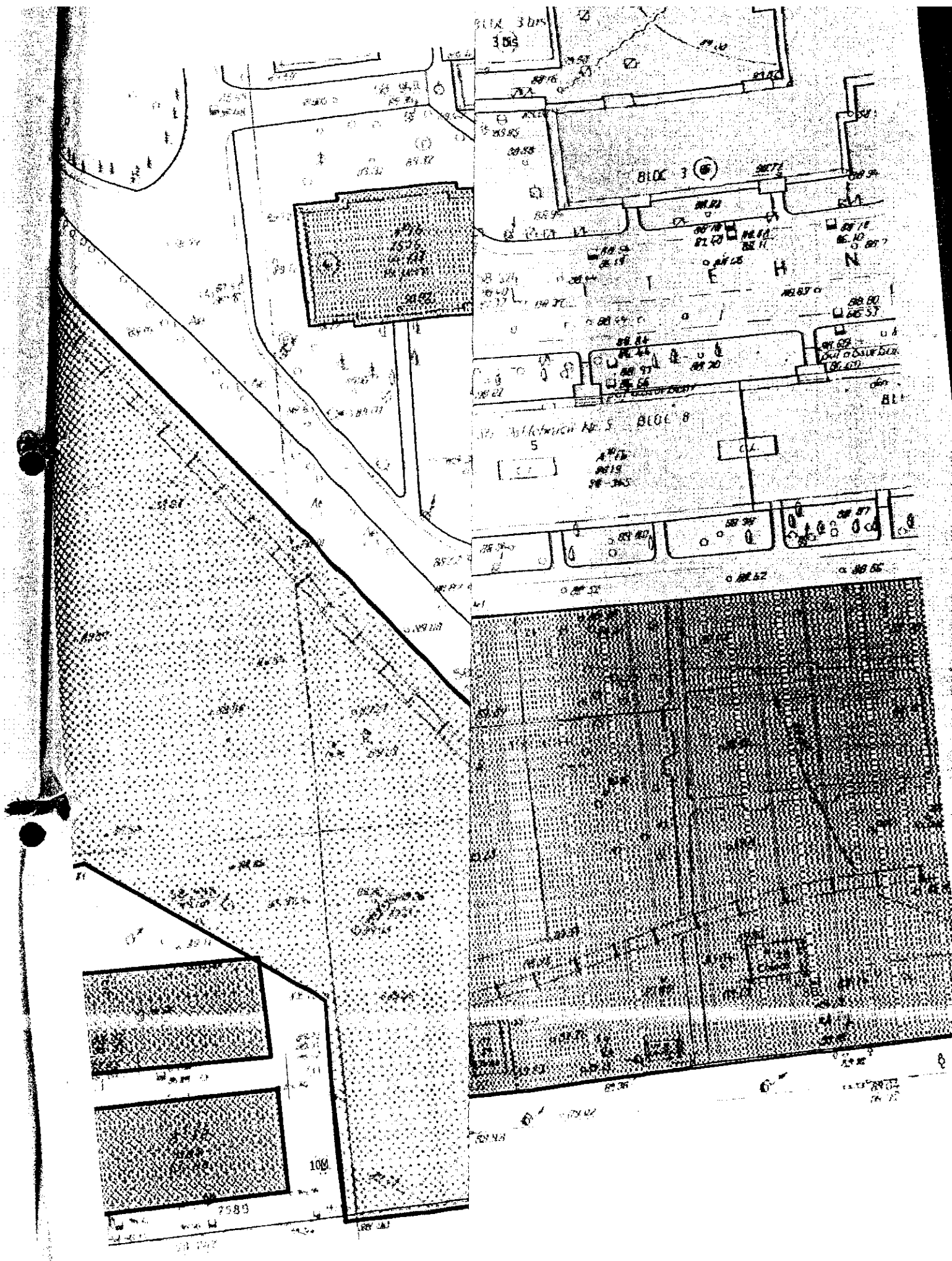
S(2)=1500.14mp P=156.699m


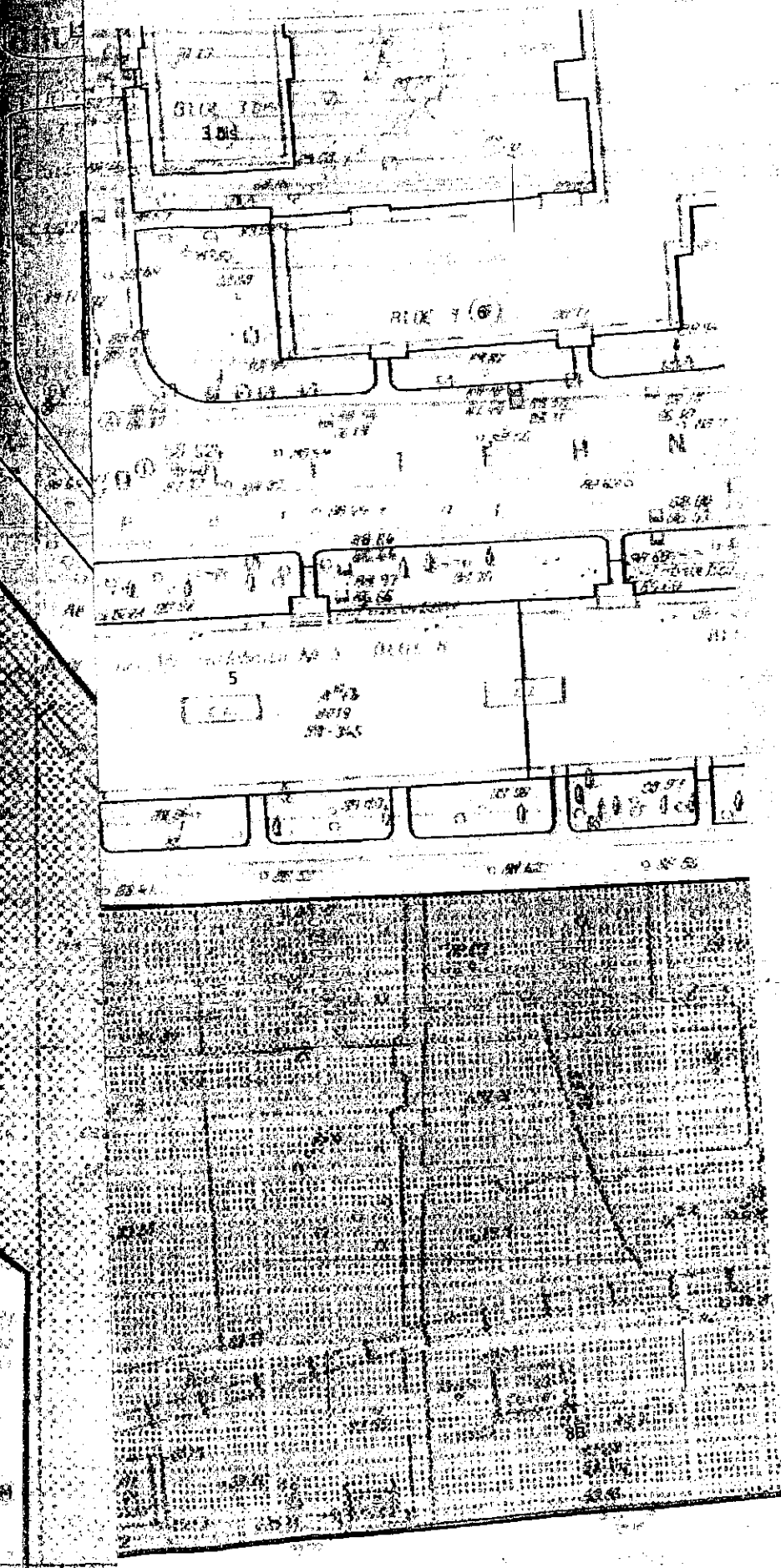
Măsurător: Ing. Radulescu Stefan
 Decretul nr. 2017
 Sistem de proiectare: Sistem de proiectare 1570


Parohia Pogorarea Sfântului Duh
 Str. Politehnicii nr. 7, Sector 6
 Bucuresti, nr.cad.214407



— limita cadastrala
 - - - gardi existente







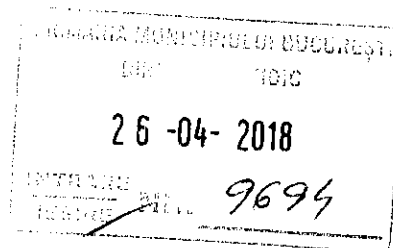
PRIMĂRIA MUNICIPIULUI BUCUREȘTI

Directia Patrimoniu



Nr: 1593172/1202/422/26.04.2018

Domnului Adrian IORDACHE
Director Executiv Direcția Juridic – PMB

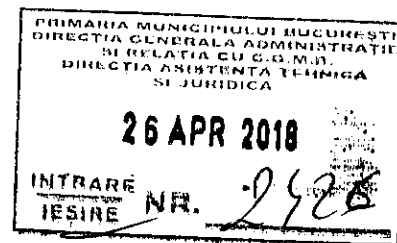


Stimate domnule director executive Adrian IORDACHE

Vă transmitem alăturat în vederea semnării și avizării, proiectul de hotărâre a Consiliului General al Municipiului București privind atribuirea în folosință gratuită Parohiei "Pogorârea Sfântului Duh și Sfântul Nicolae- Militari" a terenului situat adiacent imobilului din Aleea Politehnicii nr. 7, sector 6, în vederea construirii unei incinte cu gard, clopotniță, lumânărie și cancelarie parohială

Cu stimă,

Director Executiv,
Mariana PERȘUNARU



Întocmit,
C.Ispas
Data: 26.04.2018/2ex.

