



30

Consiliul General al Municipiului București

HOTĂRÂRE

Nr.:din.....

privind transmiterea în administrarea Administrației Lacuri, Parcuri și Agrement București, a terenului ocupat de spații verzi, situat între Lacul Floreasca și Calea Floreasca, sector 1, reprezentând secțiune din imobilul înscris în Cartea Funciară nr. 263454.

Având în vedere Expunerea de motive a Primarului General și Raportul de specialitate comun al Direcției Patrimoniu nr.18071/18.09.2018 și al Direcției de Mediu nr.9151/18.09.2018;

Având în vedere solicitarea Administrației Lacuri, Parcuri și Agrement București privind trecerea în administrarea sa a terenului ocupat de spații verzi, situat între Lacul Floreasca și Calea Floreasca, sector 1, în vederea administrării unitare a acestei zone, atât pe parcursul realizării Proiectului "Amenajare circuit turistic pe lacurile Floreasca și Tei (și zona adiacentă lor)", cât și ulterior executării lucrărilor de amenajare;

În temeiul prevederilor art. 36, alin (2), lit.c și alin.(5), lit.a; art. 45, alin. (3), precum și art. 123, alin (1) din Legea nr. 215/2001, privind administrația publică locală, republicată, cu modificările și completările ulterioare;

CONSILIUL GENERAL AL MUNICIPIULUI BUCUREȘTI HOTĂRĂȘTE:

Art.1 - Se aprobă transmiterea din administrarea Administrației Străzilor în administrarea Administrației Lacuri, Parcuri și Agrement București, a terenului ocupat de spații verzi, situat între Lacul Floreasca și Calea Floreasca, sector 1, reprezentând secțiune din imobilul înscris în Cartea Funciară nr. 263454, identificat conform planului cadastral sc.1:1000, ce face parte integrantă din prezenta hotărâre.

Art. 2 - Imobilul prevăzut la art. 1, se transmite în administrarea Administrației Lacuri, Parcuri și Agrement București, în vederea administrării unitare a zonei.

Art. 3 - Predarea - primirea bunului imobil menționat la art.1, se va face între Administrația Străzilor și Administrația Lacuri, Parcuri și Agrement București, în termen de 30 de zile de la data intrării în vigoare a prezentei hotărâri.

Art.4 - Direcțiile din cadrul aparatului de specialitate al Primarului General al Municipiului București, vor aduce la îndeplinire prevederile prezentei hotărâri.

Această hotărâre a fost adoptată în ședința C.G.M.B., din data de2018

PREȘEDINTE DE ȘEDINȚĂ

Marian Orlando Culea

**SECRETAR GENERAL
AL MUNICIPIULUI BUCUREȘTI
Georgiana Zamfir**

București,2018

Nr.

Strada 10.

323

63.35

322

321

320

319

318

317

315

314

313

312

311

310

309

308

307

306

305

304

303

302

301

300

299

298

297

296

295

294

293

Nr. cad 202243

Nr. cad 200491

Nr. cad 238946

Nr. cad 227262

Nr. cad 231230

Nr. cad 258023

Nr. cad 258028

Nr. cad 258038

Nr. cad 231928

Nr. cad 254372

Nr. cad 227242

Nr. cad 238948

Nr. cad 248478

588100

588100

588100

Strada Verde

POD

Strada Verde

Strada Vornicul Ionita

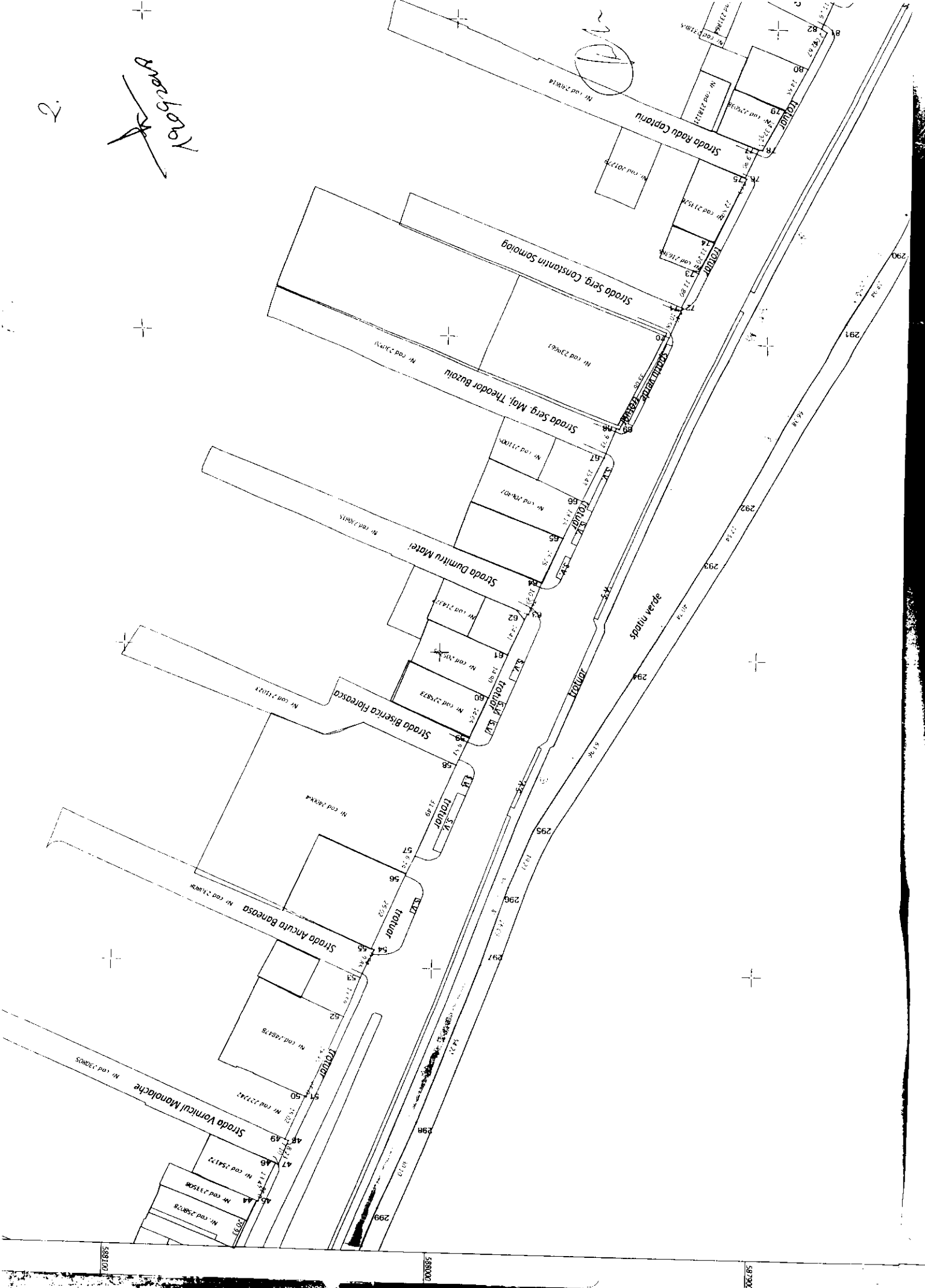
Strada Vornicul Manolache

Strada Gheorghe Titeica

1904 2018

2.

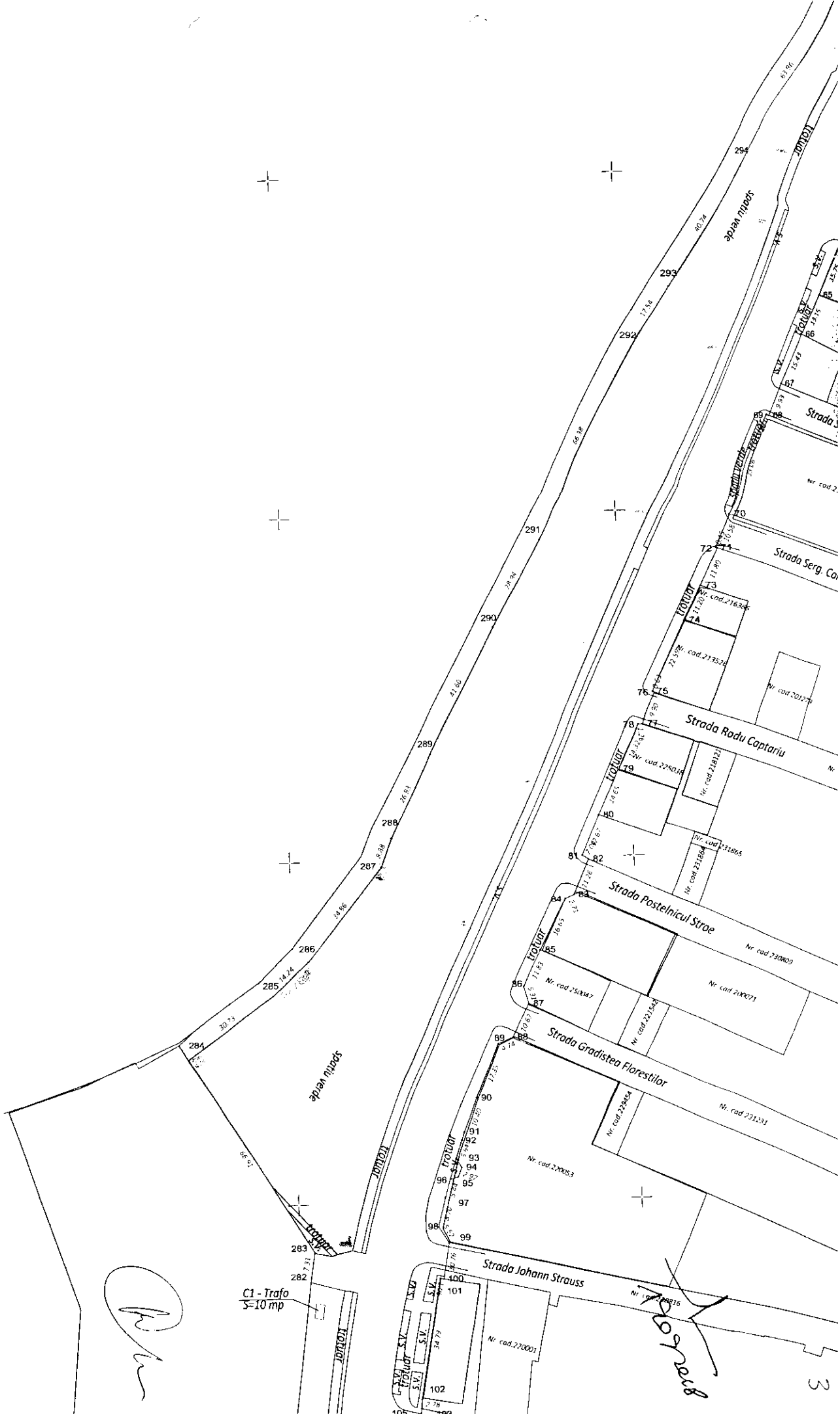
Handwritten signature/initials



588170

588000


587900



[Handwritten signature]

C1 - Trafo
S=10 mp

[Handwritten signature]



EXPUNERE DE MOTIVE

la proiectul de hotărâre privind trecerea în administrarea Administrației Lacuri, Parcuri și Agrement București, a terenului ocupat de spații verzi, situat între Lacul Floreasca și Calea Floreasca, sector 1, reprezentând secțiune din imobilul înscris în Cartea Funciară nr. 263454.

Imobilul înscris în Cartea Funciară nr. 263454 – Calea Floreasca, sector 1 - reprezintă bun aparținând domeniului public al Municipiului București, fiind înscris în anexa la H.C.G.M.B. nr.186/2008 privind însușirea inventarului bunurilor care alcătuiesc domeniul public al Municipiului București, cu completările și modificările ulterioare, la poziția 9272.

Prin adresa nr.12342/12.09.2018, înregistrată cu nr.17682/13.09.2018 la Direcția Patrimoniu, Administrația Lacuri, Parcuri și Agrement București, solicită transmiterea în administrare a unei secțiuni din imobilul înscris în Cartea Funciară nr. 263454, ce este ocupat de spații verzi, având în vedere că Proiectul "Amenajare circuit turistic pe lacurile Floreasca și Tei (și zona adiacentă lor)" prevede în dreptul străzii Calea Floreasca, pe malul Lacului Floreasca, realizarea unei peninsule pe care se vor amplasa piste ciclopietonale, mobilier urban (bănci, cișmele, coșuri de gunoi, stâlpi de iluminat), sisteme de parcare biciclete, debarcadere pentru vaporeș turistic și pentru ambarcațiuni de mici dimensiuni, o clădire servicii, platforme pentru activități culturale, zonă agrement - Lido, plajă și spații verzi.

Între amenajările nou create pe Lacul Floreasca și Calea Floreasca, se află un teren, ocupat cu spațiu verde, care este inclus în Cartea Funciară nr.263454, cu numărul cadastral 263454, imobil aflat în proprietatea Municipiului București și administrarea Administrației Străzilor București,

Având în vedere cele mai sus menționate, în baza raportului de specialitate comun întocmit de Direcția Patrimoniu și Direcția de Mediu și în conformitate cu prevederile art. 45, alin. (6), din Legea nr. 215/2001, privind administrația publică locală, republicată, cu modificările și completările ulterioare, propun spre dezbateră Consiliului General al Municipiului București, proiectul de



PRIMĂRIA MUNICIPIULUI BUCUREȘTI

Direcția Patrimoniu

Direcția Mediu

Administrația Lacuri, Parcuri și Agrement București



D.P. Nr. 18071 / 18.09. 2018

D.M. Nr. 9151 / 1809. 2018

RAPORT DE SPECIALITATE

La proiectul de hotărâre privind trecerea în administrarea Administrației Lacuri, Parcuri și Agrement București, a terenului ocupat de spații verzi, situat între Lacul Floreasca și Calea Floreasca, sector 1, reprezentând secțiune din imobilul înscris în Cartea Funciară cu nr. cadastral 263454.

Terenul ocupat de spații verzi, situat între Lacul Floreasca și Calea Floreasca, sector 1, secțiune din imobilul înscris în Cartea Funciară cu nr. cadastral 263454, reprezintă bun aparținând domeniului public al Municipiului București, fiind înscris în anexa la H.C.G.M.B. nr.186/2008 privind însușirea inventarului bunurilor care alcătuiesc domeniul public al Municipiului București, cu completările și modificările ulterioare, la poziția 9272.

Prin adresa nr.12342/12.09.2018, înregistrată cu nr.17682/13.09.2018 la Direcția Patrimoniu, Administrația Lacuri, Parcuri și Agrement București, comunică următoarele: "Primăria Municipiului București, prin Direcția Generală Dezvoltare și Investiții, Direcția Management Proiecte și Finanțări Externe, are în derulare realizarea Proiectului "Amenajare circuit turistic pe lacurile Floreasca și Tei (și zona adiacentă lor)", obiectiv de investiții cofinanțat din fonduri structurale nerambursabile prin Programul Operațional Regional 2007-2013, axa prioritară 5, "Dezvoltarea durabilă și promovarea turismului", domeniul major de intervenție 5.2 "Crearea, dezvoltarea, modernizarea infrastructurii de turism pentru valorificarea resurselor naturale și creșterea calității serviciilor turistice", al cărui beneficiar final este Administrația Lacuri, Parcuri și Agrement București.

Pe malul Lacului Floreasca, în dreptul străzii Calea Floreasca, este prevăzută realizarea unei peninsule pe care se vor amplasa piste ciclopietonale, mobilier urban (bănci, cișmele, coșuri de gunoi, stâlpi de iluminat), sisteme de parcare biciclete, debarcadere pentru vapoare turistice și pentru ambarcațiuni de mici dimensiuni, o clădire servicii, platforme pentru activități culturale, zonă agrement - Lido, plajă și spații verzi.

Între amenajările nou create pe Lacul Floreasca și Calea Floreasca, se află un teren, ocupat cu spațiu verde, care este inclus în Cartea Funciară cu nr. cadastral 263454, imobil aflat în proprietatea Municipiului București și în administrarea Administrației Străzilor București."



Având în vedere cele mai sus menționate, ALPAB solicită transmiterea în administrare a unei secțiuni din imobilul cu nr. cadastral 263454, în vederea administrării unitare a acestei zone, atât pe parcursul realizării Proiectului "Amenajare circuit turistic pe lacurile Floreasca și Tei (și zona adiacentă lor)", cât și ulterior executării lucrărilor de amenajare, considerându-se necesară și oportună, trecerea acestui teren, din administrarea Administrației Străzilor, în administrarea Administrației Lacuri, Parcuri și Agreement București.

Demersul ALPAB respectă prevederile Legii nr. 24/2007 privind reglementarea și administrarea spațiilor verzi din intravilanul localităților, cu modificările și completările ulterioare, la art. 7 fiind prevăzut ca administratorii spațiilor verzi să asigure îndeplinirea obiectivelor precum:

- menținerea și dezvoltarea funcțiilor de protecție a spațiilor verzi privind apele, solul, schimbările climatice;
- menținerea peisajelor în scopul ocrotirii sănătății populației, protecției mediului și asigurării calității vieții;
- extinderea suprafețelor ocupate de spații verzi, prin includerea în categoria spațiilor verzi publice a terenurilor cu potențial ecologic sau sociocultural.

Față de cele prezentate mai sus, a fost întocmit proiectul de hotărâre privind trecerea în administrarea Administrației Lacuri, Parcuri și Agreement București, a terenului ocupat de spații verzi, situat între Lacul Floreasca și Calea Floreasca, sector 1, reprezentând secțiune din imobilul înscris în Cartea Funciară nr. 263454.

DIRECȚIA PATRIMONIU
DIRECTOR EXECUTIV
Mariana PERSUNARU

ȘEF SERVICIU
EVIDENȚA PATRIMONIU
ing. Camelia MĂNDESCU

DIRECȚIA DE MEDIU
DIRECTOR EXECUTIV,
Simona Mariana POPA



Întocmit,
Ing. Roxana Dumitrache

Întocmit,
Insp. Cristian Gadea



CONSILIUL GENERAL AL MUNICIPIULUI BUCUREȘTI
ADMINISTRAȚIA LACURI, PARCURI ȘI AGREMENT BUCUREȘTI

ADMINISTRAȚIA LACURI
PARCURI ȘI AGREMENT BUCUREȘTI
INTRARE Nr. 12342
IEȘIRE
Ziua 12 Luna 09 Anul 2018

Handwritten notes:
Birou Evidență și Evidență Patrimoniului
Către: Direcția Patrimoniu
B. 05208

ADMINISTRAȚIA GENERALĂ A MUNICIPIULUI BUCUREȘTI
DIRECȚIA PATRIMONIULUI
13-09-2018
CIBARE NR. 17682

PRIMĂRIA MUNICIPIULUI BUCUREȘTI
DIRECȚIA PATRIMONIULUI
B-dul Regina Elisabeta nr.47, cod poștal 050013, sector 5

În atenția: Doamnei Director Executiv Mariana PERȘUNARU

Referitor: Solicitare dezmembrare imobil situat în Sectorul 1, Calea Floreasca, Tronson cuprins între Șos. Pipera și Șos. Ștefan Cel Mare înscris în Cartea Funciară nr. 263454, cu numărul cadastral nr. 263454

Handwritten signature: D-na R. Dumitrescu
+SC

Stimată Doamnă Director Executiv,

Primăria Municipiului București, prin Direcția Generală Dezvoltare și Investiții, Direcția Management Proiecte și Finanțări Externe, are în derulare realizarea Proiectului „Amenajare circuit turistic pe lacurile Floreasca și Tei (și zona adiacentă lor)”, obiectiv de investiții cofinanțat din fonduri structurale nerambursabile prin Programul Operațional Regional 2007-2013, axa prioritară 5, „Dezvoltarea durabilă și promovarea turismului”, domeniul major de intervenție 5.2 „Crearea, dezvoltarea, modernizarea infrastructurii de turism pentru valorificarea resurselor naturale și creșterea calității serviciilor turistice”, a cărui beneficiar final este Administrația Lacuri, Parcuri și Agrement București.

În amplasamentul proiectului este inclus și imobilul înscris în Cartea Funciară nr. 213439 (vechi: 52657), cu numărul cadastral nr. 213439 (vechi: 19853), situat în Sectorul 1, Str. Lacul Floreasca (Lacul Floreasca).

Pe malul Lacului Floreasca, în dreptul străzii Calea Floreasca, este prevăzută realizarea unei peninsule pe care se vor amplasa piste ciclopiedonale, mobilier urban (bănci, cișmele, coșuri de gunoi, stâlpi de iluminat), sisteme de parcare biciclete, debarcadere pentru vapoare turistice și pentru ambarcațiuni mici, o clădire servicii, platforme activități culturale, zonă agrement-Lido, plajă și se vor amenaja spațiile verzi.

Între amenajările nou create pe Lacul Floreasca și Calea Floreasca, se află un teren, ocupat cu spațiu verde, care este inclus în imobilul înscris în Cartea Funciară nr. 263454, cu numărul cadastral nr. 263454, imobil aflat în proprietatea Municipiului București și administrarea Administrației Străzilor București.



CONSILIUL GENERAL AL MUNICIPIULUI BUCUREȘTI
ADMINISTRAȚIA LACURI, PARCURI ȘI AGREMENT BUCUREȘTI

Având în vedere necesitatea și oportunitatea administrării unitare a acestei zone, atât pe parcursul realizării Proiectului „Amenajare circuit turistic pe lacurile Floreasca și Tei (și zona adiacentă lor)”, cât și în perioada post implementare, solicităm dezmembrarea imobilului înscris în Cartea Funciară nr. 263454, cu numărul cadastral nr. 263454 și trecerea terenului ocupat de spații verzi, situat între Lacul Floreasca și Calea Floreasca, din administrarea Administrației Străzilor în administrarea Administrației Lacuri, Parcuri și Agrement București.

Anexăm, în copie, următoarele documente:

1. Extras de Carte Funciară nr. 213439 (vechi: 52657), cu numărul cadastral nr. 213439 (vechi: 19853), (Lacul Floreasca);
2. Extras de Carte Funciară nr. 263454 cu numărul cadastral nr. 263454-5 pagini;
3. Plan de amplasare imobile, conform site-ul ancpi.ro, din data de 11.09.2018, având înscris imobilul cu numărul cadastral 213439 (Lacul Tei) și mobilul cu nr. cadastral 263454.

Cu deosebită considerație,

arh.Marius ALBIȘOR

DIRECTOR GENERAL

ȘEF BIROU
Cosmin TRÎMBACIU

Întocmit,
insp.spec.Mihai DARIE



9763441

Carte Funciară Nr. 213439 Comuna/Oraș/Municipiu: Bucuresti Sectorul 1

**EXTRAS DE CARTE FUNCİARĂ
PENTRU INFORMARE**

Nr.	62387
Ziua	19
Luna	07
Anul	2017

Oficiul de Cadastru și Publicitate Imobiliară BUCUREȘTI
Biroul de Cadastru și Publicitate Imobiliară Sectorul 1**A. Partea I. Descrierea imobilului**

TEREN Intravilan

Nr. CF vechi:52657
Nr. cadastral vechi:19853

Adresa: Loc. Bucuresti Sectorul 1, Str Lacul Floreasca, Jud. Bucuresti

Nr. Crt	Nr cadastral Nr.	Suprafața* (mp)	Observații / Referințe
A1	213439	577.738	- 577738 MP teren din masuratori

Construcții

Crt	Nr cadastral Nr.	Adresa	Observații / Referințe
A1.1	213439-C1	Loc. Bucuresti Sectorul 1, Str Lacul Floreasca, Jud. Bucuresti	S. construita la sol:289 mp; C1=289 mp., Debarcader
A1.2	213439-C2	Loc. Bucuresti Sectorul 1, Str Lacul Floreasca, Jud. Bucuresti	S. construita la sol:187 mp; C2=187 mp., Debarcader
A1.3	213439-C3	Loc. Bucuresti Sectorul 1, Str Lacul Floreasca, Jud. Bucuresti	S. construita la sol:142 mp; C3=142 mp., Debarcader,
A1.4	213439-C4	Loc. Bucuresti Sectorul 1, Str Lacul Floreasca, Jud. Bucuresti	S. construita la sol:46 mp; C4=46 mp., Debarcader,
A1.5	213439-C5	Loc. Bucuresti Sectorul 1, Str Lacul Floreasca, Jud. Bucuresti	S. construita la sol:59 mp; C5=59 mp., Debarcader,
A1.6	213439-C6	Loc. Bucuresti Sectorul 1, Str Lacul Floreasca, Jud. Bucuresti	S. construita la sol:15 mp; C6=15 mp., Dane Barci,
A1.7	213439-C7	Loc. Bucuresti Sectorul 1, Str Lacul Floreasca, Jud. Bucuresti	S. construita la sol:471 mp; C7=471 mp., Bazin,
A1.8	213439-C8	Loc. Bucuresti Sectorul 1, Str Lacul Floreasca, Jud. Bucuresti	S. construita la sol:438 mp; C8=438 mp., Bazin,
A1.9	213439-C9	Loc. Bucuresti Sectorul 1, Str Lacul Floreasca, Jud. Bucuresti	S. construita la sol:126 mp; C9=126 mp., Dane Barci,
A1.10	213439-C10	Loc. Bucuresti Sectorul 1, Str Lacul Floreasca, Jud. Bucuresti	S. construita la sol:17 mp; C10=17 mp., Ponton lemn,
A1.11	213439-C11	Loc. Bucuresti Sectorul 1, Str Lacul Floreasca, Jud. Bucuresti	S. construita la sol:149 mp; C11=149 mp., Dane Barci,
A1.12	213439-C12	Loc. Bucuresti Sectorul 1, Str Lacul Floreasca, Jud. Bucuresti	S. construita la sol:327 mp; C12=327 mp., Bazin,
A1.13	213439-C13	Loc. Bucuresti Sectorul 1, Str Lacul Floreasca, Jud. Bucuresti	S. construita la sol:183 mp; C13=183 mp., Dane barci,
A1.14	213439-C14	Loc. Bucuresti Sectorul 1, Str Lacul Floreasca, Jud. Bucuresti	S. construita la sol:1343 mp; C14=1343 mp., Platforma+2 bazine+tranbulina,
A1.15	213439-C15	Loc. Bucuresti Sectorul 1, Str Lacul Floreasca, Jud. Bucuresti	S. construita la sol:152 mp; C15=152 mp., Platforma+dane barci,
A1.16	213439-C16	Loc. Bucuresti Sectorul 1, Str Lacul Floreasca, Jud. Bucuresti	S. construita la sol:249 mp; C16=249 mp., Bazin,
A1.17	213439-C17	Loc. Bucuresti Sectorul 1, Str Lacul Floreasca, Jud. Bucuresti	S. construita la sol:417 mp; C17=417 mp., Bazin,
A1.18	213439-C18	Loc. Bucuresti Sectorul 1, Str Lacul Floreasca, Jud. Bucuresti	S. construita la sol:151 mp; C18=151 mp., Platforma (suprafata totala construita de 4761 mp.)


B. Partea II. Proprietari și acte

Inscrieri privitoare la dreptul de proprietate și alte drepturi reale	Referințe
7488 / 11/05/2005	
Proces Verbal nr. 24260/3550A / 1935 emis de C.G.M.B. (HOTARARE nr. 317 / 1999 emis de C.G.M.B.; HOTARARE nr. 69 / 2000 emis de C.G.M.B.);	
B1	A1, A1.1, A1.2, A1.3, A1.4, A1.5, A1.6, A1.7, A1.8, A1.9, A1.10, A1.11, A1.12, A1.13, A1.14, A1.15, A1.16, A1.17, A1.18
1) MUNICIPIUL BUCUREȘTI , -cu drept de administrare ADMINISTRAȚIA DE AGREMENT SI LACURI BUCUREȘTI	
427667 / 15/11/2010	
Act nr. -;	

Inscrieri privitoare la dreptul de proprietate și alte drepturi reale		Referințe
B2	Asupra imobilului identificat cu numarul cadastral 19853 inregistrat sub PI/1 in CFI 52657 in baza Hotararii nr.69/2000 emisa de CGMB se rectifică numele proprietarului tabular inregistrat la PI/1 din Primaria Municipiului Bucuresti in Municipiul Bucuresti.	A1
466619 / 16/12/2010		
Act nr. -;		
B3	Asupra imobilului situat in Bucuresti Lacul Floreasca sector 1, identificat cu nr. cadastral 19853 inregistrat sub PI/1 in CFI 52657, in baza actelor inregistrate sub PI/1, si Actualizare numar cadastral 19853, dosar nr. 466619/16.12.2010 semnat si avizat de O.C.P.I. - Bucuresti, se noteaza actualizare numar cadastral, in " Lac in suprafata de 577738 mp., si C1=289 mp., Debarcader, C2=187 mp., Debarcader, C3=142 mp., Debarcader, C4=46 mp., Debarcader, C5=59 mp., Debarcader, C6=15 mp., Dane Barci, C7=471 mp., Bazin, C8=438 mp., Bazin, C9=126 mp., Dane Barci, C10=17 mp., Ponton lemn, C11=149 mp., Dane Barci, C12=327 mp., Bazin, C13=183 mp., Dane barci, C14=1343 mp., Platforma+2 bazine+tranbulina, C15=152 mp., Platforma+dane barci, C16=249 mp., Bazin, C17=417 mp., Bazin, C18=151 mp., Platforma (suprafata totala construita de 4761 mp.), - 577738 MP teren din masuratori, din care:1.cuva lac - 563531 MP; 2. zona protectie 1 - 1431 MP; 3.zona protectie 2 - 1743 MP; 4.zona protectie 3 - 4428 MP; 5.zona protectie 4 - 3926 MP; 6.zona protectie 5 - 2267 MP; 7.zona protectie 6-412 MP.	A1

C. Partea III. SARCINI .

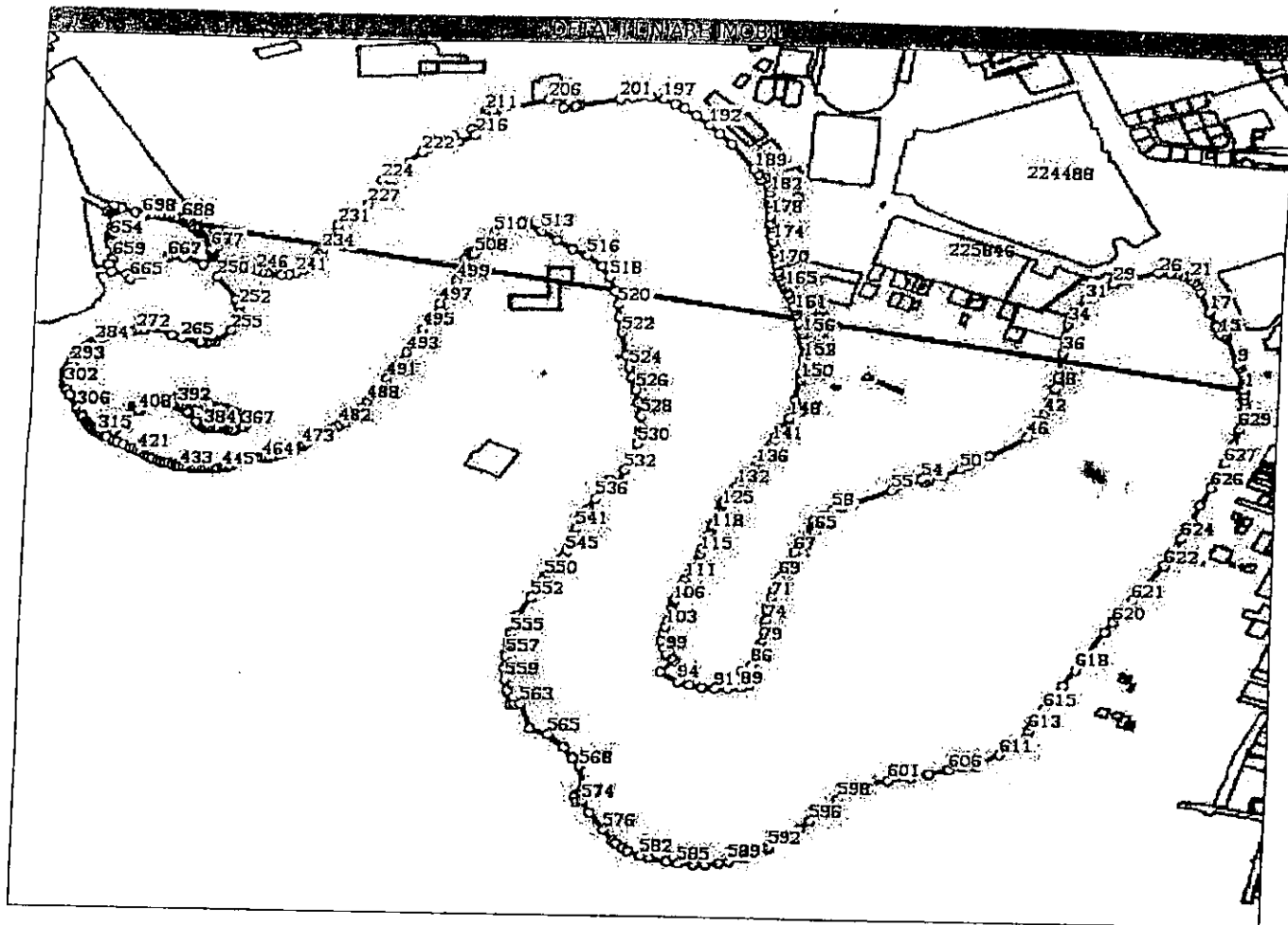
Inscrieri privind dezmembramintele dreptului de proprietate, drepturi reale de garanție și sarcini	Referințe
NU SUNT	



Teren

Nr cadastral	Suprafața (mp)*	Observații / Referințe
213439	577.738	- 577738 MP teren din masuratori

* Suprafața este determinată în planul de proiecție Stereo 70.



Date referitoare la teren

Crt	Categorie folosință	Intra vilan	Suprafața (mp)	Tarla	Parcelă	Nr. topo	Observații / Referințe
1	altele	DA	563.531	-	-	-	1.cuva lac - 563531 MP;
2	altele	DA	1.413	-	-	-	2.zona protectie 1 - 1431 MP;
3	altele	DA	1.743	-	-	-	3.zona protectie 2 - 1743 MP;
4	altele	DA	4.428	-	-	-	4.zona protectie 3 - 4428 MP;
5	altele	DA	3.926	-	-	-	5.zona protectie 4 - 3926 MP;
6	altele	DA	2.267	-	-	-	6.zona protectie 5 - 2267 MP;
7	altele	DA	412	-	-	-	7.zona protectie 6-412 MP

Date referitoare la construcții

Crt	Număr	Destinație construcție	Supraf. (mp)	Situație juridică	Observații / Referințe
A1.1	213439-C1	construcții administrative și social culturale	289	Cu acte	S. construita la sol:289 mp; C1=289 mp.. Debarcader
A1.2	213439-C2	construcții administrative și social culturale	187	Cu acte	S. construita la sol:187 mp; C2=187 mp.. Debarcader
A1.3	213439-C3	construcții administrative și social culturale	142	Cu acte	S. construita la sol:142 mp; C3=142 mp.. Debarcader,

Crt	Număr	Destinație construcție	Supraf. (mp)	Situație juridică	Observații / Referințe
A1.4	213439-C4	construcții administrative și social culturale	46	Cu acte	S. construită la sol:46 mp; C4=46 mp., Debarcader,
A1.5	213439-C5	construcții administrative și social culturale	59	Cu acte	S. construită la sol:59 mp; C5=59 mp., Debarcader,
A1.6	213439-C6	construcții administrative și social culturale	15	Cu acte	S. construită la sol:15 mp; C6=15 mp., Dane Barci,
A1.7	213439-C7	construcții administrative și social culturale	471	Cu acte	S. construită la sol:471 mp; C7=471 mp., Bazin,
A1.8	213439-C8	construcții administrative și social culturale	438	Cu acte	S. construită la sol:438 mp; C8=438 mp., Bazin,
A1.9	213439-C9	construcții administrative și social culturale	126	Cu acte	S. construită la sol:126 mp; C9=126 mp., Dane Barci,
A1.10	213439-C10	construcții administrative și social culturale	17	Cu acte	S. construită la sol:17 mp; C10=17 mp., Ponton lemn,
A1.11	213439-C11	construcții administrative și social culturale	149	Cu acte	S. construită la sol:149 mp; C11=149 mp., Dane Barci,
A1.12	213439-C12	construcții administrative și social culturale	327	Cu acte	S. construită la sol:327 mp; C12=327 mp., Bazin,
A1.13	213439-C13	construcții administrative și social culturale	183	Cu acte	S. construită la sol:183 mp; C13=183 mp., Dane barci,
A1.14	213439-C14	construcții administrative și social culturale	1.343	Cu acte	S. construită la sol:1343 mp; C14=1343 mp., Platforma+2 bazine+tranbulina,
A1.15	213439-C15	construcții administrative și social culturale	152	Cu acte	S. construită la sol:152 mp; C15=152 mp., Platforma+dane barci,
A1.16	213439-C16	construcții administrative și social culturale	249	Cu acte	S. construită la sol:249 mp; C16=249 mp., Bazin,
A1.17	213439-C17	construcții administrative și social culturale	417	Cu acte	S. construită la sol:417 mp; C17=417 mp., Bazin,
A1.18	213439-C18	construcții administrative și social culturale	151	Cu acte	S. construită la sol:151 mp; C18=151 mp., Platforma (suprafata totala construita de 4761 mp.)

Lungime Segmente

1) Valorile lungimilor segmentelor sunt obținute din proiecție în plan.

Punct început	Punct sfârșit	Lungime segment	Punct început	Punct sfârșit	Lungime segment	Punct început	Punct sfârșit	Lungime segment
1	2	7.318	2	3	3.989	3	4	9.635
4	5	4.733	5	6	6.168	6	7	4.823
7	8	5.538	8	9	0.701	9	10	42.225
10	11	0.42	11	12	3.024	12	13	2.896
13	14	2.011	14	15	4.088	15	16	11.486
16	17	24.24	17	18	30.759	18	19	10.735
19	20	6.716	20	21	5.849	21	22	5.236
22	23	4.653	23	24	5.78	24	25	7.669
25	26	10.509	26	27	36.918	27	28	10.512
28	29	5.12	29	30	18.719	30	31	20.11
31	32	25.364	32	33	5.868	33	34	10.549
34	35	19.049	35	36	27.357	36	37	38.314
37	38	16.146	38	39	20.625	39	40	0.927
40	41	3.28	41	42	16.448	42	43	11.023

Punct început	Punct sfârșit	Lungime segment	Punct început	Punct sfârșit	Lungime segment	Punct început	Punct sfârșit	Lungime segment
43	44	12.692	44	45	7.868	45	46	7.774
46	47	51.787	47	48	19.083	48	49	10.112
49	50	8.202	50	51	20.416	51	52	17.652
52	53	6.521	53	54	5.241	54	55	38.33
55	56	46.019	56	57	14.23	57	58	10.511
58	59	13.452	59	60	14.031	60	61	8.449
61	62	6.639	62	63	4.642	63	64	2.582
64	65	5.039	65	66	33.247	66	67	6.262
67	68	26.208	68	69	14.216	69	70	21.601
70	71	11.763	71	72	16.35	72	73	4.088
73	74	16.321	74	75	10.331	75	76	0.268
76	77	3.601	77	78	4.604	78	79	16.097
79	80	7.647	80	81	6.28	81	82	5.648
82	83	5.268	83	84	1.557	84	85	2.434
85	86	7.429	86	87	13.682	87	88	23.892
88	89	9.461	89	90	15.331	90	91	14.087
91	92	16.102	92	93	13.854	93	94	13.498
94	95	25.377	95	96	24.024	96	97	6.002
97	98	6.968	98	99	2.461	99	100	10.501
100	101	9.933	101	102	11.334	102	103	9.926
103	104	10.073	104	105	18.569	105	106	11.827
106	107	4.752	107	108	17.421	108	109	3.924
109	110	3.162	110	111	8.13	111	112	10.949
112	113	10.725	113	114	11.217	114	115	10.108
115	116	8.998	116	117	19.154	117	118	9.73
118	119	5.861	119	120	4.31	120	121	1.5
121	122	1.983	122	123	9.054	123	124	6.17
124	125	7.132	125	126	5.327	126	127	2.798
127	128	2.659	128	129	3.759	129	130	6.066
130	131	6.968	131	132	8.722	132	133	9.433
133	134	12.668	134	135	5.411	135	136	10.972
136	137	8.669	137	138	4.027	138	139	10.874
139	140	7.242	140	141	7.721	141	142	8.876
142	143	5.772	143	144	6.86	144	145	3.797
145	146	2.806	146	147	3.309	147	148	16.224
148	149	27.173	149	150	31.578	150	151	12.658
151	152	21.078	152	153	20.502	153	154	4.915
154	155	4.916	155	156	6.444	156	157	6.444
157	158	8.161	158	159	4.338	159	160	12.498
160	161	6.433	161	162	6.079	162	163	12.512
163	164	8.211	164	165	8.212	165	166	6.82
166	167	5.852	167	168	6.91	168	169	6.909
169	170	10.257	170	171	10.256	171	172	9.306
172	173	9.623	173	174	6.571	174	175	10.245
175	176	10.125	176	177	6.769	177	178	11.586
178	179	11.587	179	180	7.875	180	181	7.876
181	182	9.072	182	183	9.073	183	184	6.375
184	185	6.376	185	186	0.107	186	187	5.34
187	188	10.185	188	189	7.771	189	190	44.936
190	191	19.92	191	192	18.399	192	193	20.709
193	194	16.785	194	195	10.635	195	196	2.002
196	197	14.732	197	198	14.819	198	199	15.805
199	200	5.942	200	201	13.915	201	202	46.131
202	203	4.203	203	204	14.67	204	205	15.648
205	206	15.359	206	207	59.795	207	208	12.37
208	209	3.253	209	210	12.278	210	211	6.885
211	212	4.865	212	213	6.342	213	214	8.459

Punct început	Punct sfârșit	Lungime segment	Punct început	Punct sfârșit	Lungime segment	Punct început	Punct sfârșit	Lungime segment
214	215	18.583	215	216	9.551	216	217	22.566
217	218	9.693	218	219	11.709	219	220	11.71
220	221	11.008	221	222	9.188	222	223	20.233
223	224	41.727	224	225	14.397	225	226	36.561
226	227	0.895	227	228	15.518	228	229	6.539
229	230	13.641	230	231	24.894	231	232	25.735
232	233	10.364	233	234	6.215	234	235	7.796
235	236	5.158	236	237	5.538	237	238	5.429
238	239	6.452	239	240	6.986	240	241	9.512
241	242	7.892	242	243	8.67	243	244	16.943
244	245	5.037	245	246	6.787	246	247	8.317
247	248	6.802	248	249	13.295	249	250	27.684
250	251	40.019	251	252	10.436	252	253	8.443
253	254	12.389	254	255	18.451	255	256	25.218
256	257	4.634	257	258	4.788	258	259	2.66
259	260	4.412	260	261	3.288	261	262	1.268
262	263	1.822	263	264	21.559	264	265	1.95
265	266	11.636	266	267	20.497	267	268	5.01
268	269	8.059	269	270	5.002	270	271	3.382
271	272	6.065	272	273	2.046	273	274	3.617
274	275	4.309	275	276	4.142	276	277	5.313
277	278	4.426	278	279	2.311	279	280	3.662
280	281	4.791	281	282	4.997	282	283	5.323
283	284	2.818	284	285	5.036	285	286	5.66
286	287	3.398	287	288	2.889	288	289	1.008
289	290	13.075	290	291	2.897	291	292	5.799
292	293	2.6	293	294	5.905	294	295	5.129
295	296	4.489	296	297	2.326	297	298	2.472
298	299	3.113	299	300	3.517	300	301	3.651
301	302	3.656	302	303	4.243	303	304	2.821
304	305	8.481	305	306	22.475	306	307	7.822
307	308	5.533	308	309	7.117	309	310	4.732
310	311	2.533	311	312	3.428	312	313	3.57
313	314	3.676	314	315	2.836	315	316	2.584
316	317	3.858	317	318	3.837	318	319	8.468
319	320	1.494	320	321	1.803	321	322	2.201
322	323	1.373	323	324	37.962	324	325	1.859
325	326	1.957	326	327	2.284	327	328	9.777
328	329	1.148	329	330	0.578	330	331	1.48
331	332	2.059	332	333	2.588	333	334	9.077
334	335	1.709	335	336	1.476	336	337	3.275
337	338	3.004	338	339	4.114	339	340	3.352
340	341	8.645	341	342	5.797	342	343	8.1
343	344	3.566	344	345	6.402	345	346	7.822
346	347	6.196	347	348	3.543	348	349	5.122
349	350	6.74	350	351	4.485	351	352	3.481
352	353	2.953	353	354	3.025	354	355	3.237
355	356	3.545	356	357	1.533	357	358	5.275
358	359	2.624	359	360	1.116	360	361	1.437
361	362	1.345	362	363	1.697	363	364	1.718
364	365	1.351	365	366	1.795	366	367	0.925
367	368	10.874	368	369	0.877	369	370	1.451
370	371	5.435	371	372	4.549	372	373	2.661
373	374	2.037	374	375	1.453	375	376	1.31
376	377	1.722	377	378	2.041	378	379	4.606
379	380	1.227	380	381	1.33	381	382	1.554
382	383	2.831	383	384	1.772	384	385	2.981

Punct început	Punct sfârșit	Lungime segment	Punct început	Punct sfârșit	Lungime segment	Punct început	Punct sfârșit	Lungime segment
385	386	2.733	386	387	2.457	387	388	2.452
388	389	16.498	389	390	2.406	390	391	9.146
391	392	5.506	392	393	3.355	393	394	2.95
394	395	2.092	395	396	8.091	396	397	3.667
397	398	2.224	398	399	2.369	399	400	2.993
400	401	2.858	401	402	3.861	402	403	3.573
403	404	0.631	404	405	8.697	405	406	3.493
406	407	1.693	407	408	1.421	408	409	40.227
409	410	1.05	410	411	1.139	411	412	0.787
412	413	0.636	413	414	0.413	414	415	8.128
415	416	9.432	416	417	4.402	417	418	8.996
418	419	7.719	419	420	5.107	420	421	4.814
421	422	4.633	422	423	5.845	423	424	5.148
424	425	4.61	425	426	6.842	426	427	4.966
427	428	4.528	428	429	3.121	429	430	4.487
430	431	4.227	431	432	2.079	432	433	2.142
433	434	3.946	434	435	4.407	435	436	3.563
436	437	2.949	437	438	2.295	438	439	4.622
439	440	3.629	440	441	2.936	441	442	5.218
442	443	3.977	443	444	4.476	444	445	4.44
445	446	3.791	446	447	2.169	447	448	2.872
448	449	3.015	449	450	2.992	450	451	2.525
451	452	1.538	452	453	2.925	453	454	2.484
454	455	2.004	455	456	1.695	456	457	2.633
457	458	2.265	458	459	3.962	459	460	3.487
460	461	2.97	461	462	2.742	462	463	3.079
463	464	3.134	464	465	3.402	465	466	5.205
466	467	5.236	467	468	6.094	468	469	6.32
469	470	5.814	470	471	3.622	471	472	4.966
472	473	9.311	473	474	2.262	474	475	5.18
475	476	6.333	476	477	6.899	477	478	10.211
478	479	5.423	479	480	4.541	480	481	5.28
481	482	6.498	482	483	7.761	483	484	6.558
484	485	8.966	485	486	6.497	486	487	6.049
487	488	11.474	488	489	11.587	489	490	10.289
490	491	19.536	491	492	24.035	492	493	21.43
493	494	21.278	494	495	18.816	495	496	26.034
496	497	17.741	497	498	18.648	498	499	20.449
499	500	19.521	500	501	13.469	501	502	1.711
502	503	0.979	503	504	3.551	504	505	12.209
505	506	2.852	506	507	0.604	507	508	2.006
508	509	17.561	509	510	20.55	510	511	18.837
511	512	20.836	512	513	19.039	513	514	21.508
514	515	23.541	515	516	19.079	516	517	22.39
517	518	19.084	518	519	23.6	519	520	19.302
520	521	18.995	521	522	24.762	522	523	34.105
523	524	19.182	524	525	14.727	525	526	19.935
526	527	19.657	527	528	20.506	528	529	20.446
529	530	21.254	530	531	20.092	531	532	22.282
532	533	23.032	533	534	9.43	534	535	15.143
535	536	16.494	536	537	19.047	537	538	1.195
538	539	10.966	539	540	10.427	540	541	9.672
541	542	11.994	542	543	11.058	543	544	8.064
544	545	7.568	545	546	8.271	546	547	9.77
547	548	8.909	548	549	4.666	549	550	10.729
550	551	6.595	551	552	29.826	552	553	31.33
553	554	14.085	554	555	14.468	555	556	13.556

Punct început	Punct sfârșit	Lungime segment	Punct început	Punct sfârșit	Lungime segment	Punct început	Punct sfârșit	Lungime segment
556	557	21.613	557	558	19.105	558	559	16.109
559	560	18.147	560	561	21.215	561	562	5.017
562	563	6.75	563	564	39.339	564	565	21.397
565	566	26.669	566	567	18.382	567	568	15.228
568	569	29.278	569	570	9.118	570	571	8.12
571	572	4.488	572	573	6.005	573	574	5.726
574	575	20.363	575	576	30.64	576	577	18.234
577	578	6.797	578	579	0.681	579	580	10.391
580	581	6.135	581	582	16.393	582	583	10.487
583	584	20.466	584	585	14.022	585	586	16.623
586	587	13.433	587	588	15.169	588	589	11.831
589	590	16.394	590	591	16.804	591	592	15.64
592	593	20.111	593	594	11.307	594	595	14.545
595	596	16.19	596	597	23.022	597	598	23.273
598	599	17.119	599	600	12.806	600	601	32.631
601	602	26.362	602	603	18.883	603	604	1.267
604	605	20.141	605	606	3.124	606	607	15.271
607	608	1.948	608	609	13.28	609	610	5.176
610	611	30.731	611	612	14.242	612	613	34.863
613	614	8.876	614	615	26.93	615	616	41.601
616	617	0.903	617	618	28.039	618	619	66.377
619	620	17.545	620	621	40.741	621	622	63.963
622	623	19.211	623	624	26.087	624	625	54.224
625	626	30.1	626	627	39.578	627	628	31.807
628	629	24.212	629	630	19.485	630	631	14.911
631	632	2.185	632	633	9.769	633	634	7.028
634	635	7.977	635	636	1257.224	636	637	1.945
637	638	3.055	638	639	2.701	639	640	16.826
640	641	9.002	641	642	10.572	642	643	5.32
643	644	3.387	644	645	2.903	645	646	2.455
646	647	2.052	647	648	3.114	648	649	2.72
649	650	3.51	650	651	4.642	651	652	4.536
652	653	4.796	653	654	2.75	654	655	3.24
655	656	1.016	656	657	2.755	657	658	3.672
658	659	21.507	659	660	2.085	660	661	8.57
661	662	1.459	662	663	10.274	663	664	17.399
664	665	7.532	665	666	13.621	666	667	38.49
667	668	17.722	668	669	24.808	669	670	16.972
670	671	2.366	671	672	1.929	672	673	1.91
673	674	1.789	674	675	1.917	675	676	2.024
676	677	1.19	677	678	17.483	678	679	2.45
679	680	4.78	680	681	2.409	681	682	5.762
682	683	3.445	683	684	2.634	684	685	3.593
685	686	4.832	686	687	4.696	687	688	3.506
688	689	3.066	689	690	3.348	690	691	3.555
691	692	5.667	692	693	5.075	693	694	6.062
694	695	5.636	695	696	4.07	696	697	6.873
697	698	1.757	698	1	1.959			

** Lungimile segmentelor sunt determinate în planul de proiecție Stereo 70 și sunt rotunjite la 1 milimetru.
 *** Distanța dintre puncte este formată din segmente cumulate ce sunt mai mici decât valoarea 1 milimetru.

Certific că prezentul extras corespunde cu pozițiile in vigoare din cartea funciară originală, păstrată de acest birou.

Prezentul extras de carte funciară este valabil la autentificarea de către notarul public a actelor juridice prin care se sting drepturile reale precum și pentru dezbaterea succesiunilor, iar informațiile prezentate sunt susceptibile de orice modificare, in conditiile legii.

S-a achitat tariful de 20 RON, -Chitanta interna nr.710389/19-07-2017 in suma de 20, pentru serviciul de publicitate imobiliara cu codul nr. 272.

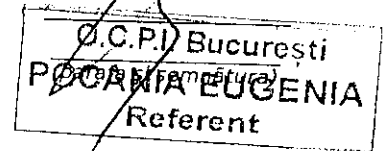
Data soluționării,
21-07-2017

Data eliberării,
/ /

Asistent Registrator,
CRISTINA STERAN



Referent,



21 IUL 2017

**EXTRAS DE CARTE FUNCİARĂ
 PENTRU INFORMARE**

Carte Funciară Nr. 263454 Bucuresti Sectorul 1



Cod verificare
 100062192846

A. Partea I. Descrierea imobilului

TEREN Intravilan

Adresa: Loc. Bucuresti Sectorul 1, Calea Floresca, Jud. Bucuresti, Tronson cuprins între Sos.Pipera și Sos. Stefan Cel Mare

Nr. Crt	Nr. cadastral Nr. topografic	Suprafața* (mp)	Observații / Referințe
A1	263454	92.190	Iprijmuit partial, delimitat de proprietati private S=48795 mp reprezinta partea carosabila, S=18994 mp reprezinta trotuar, S=1038 mp reprezinta parcar, S=23363 mp reprezinta spatiu verde (alveole pomi)

B. Partea II. Proprietari și acte

Înscrieri privitoare la dreptul de proprietate și alte drepturi reale		Referințe
21195 / 01/04/2014		
Act Administrativ nr. 186, din 08/05/2008 emis de H.C.G.M.B (act administrativ nr. 43/28-02-2011 emis de H. C.G.M.B.);		
B1	Intabulare, drept de PROPRIETATE, dobandit prin Lege, cota actuala 1/1 1) MUNICIPIUL BUCUREȘTI , CIF:14167239	A1
B2	Intabulare, drept de ADMINISTRARE 1) ADMINISTRATIA STRAZILOR BUCUREȘTI	A1

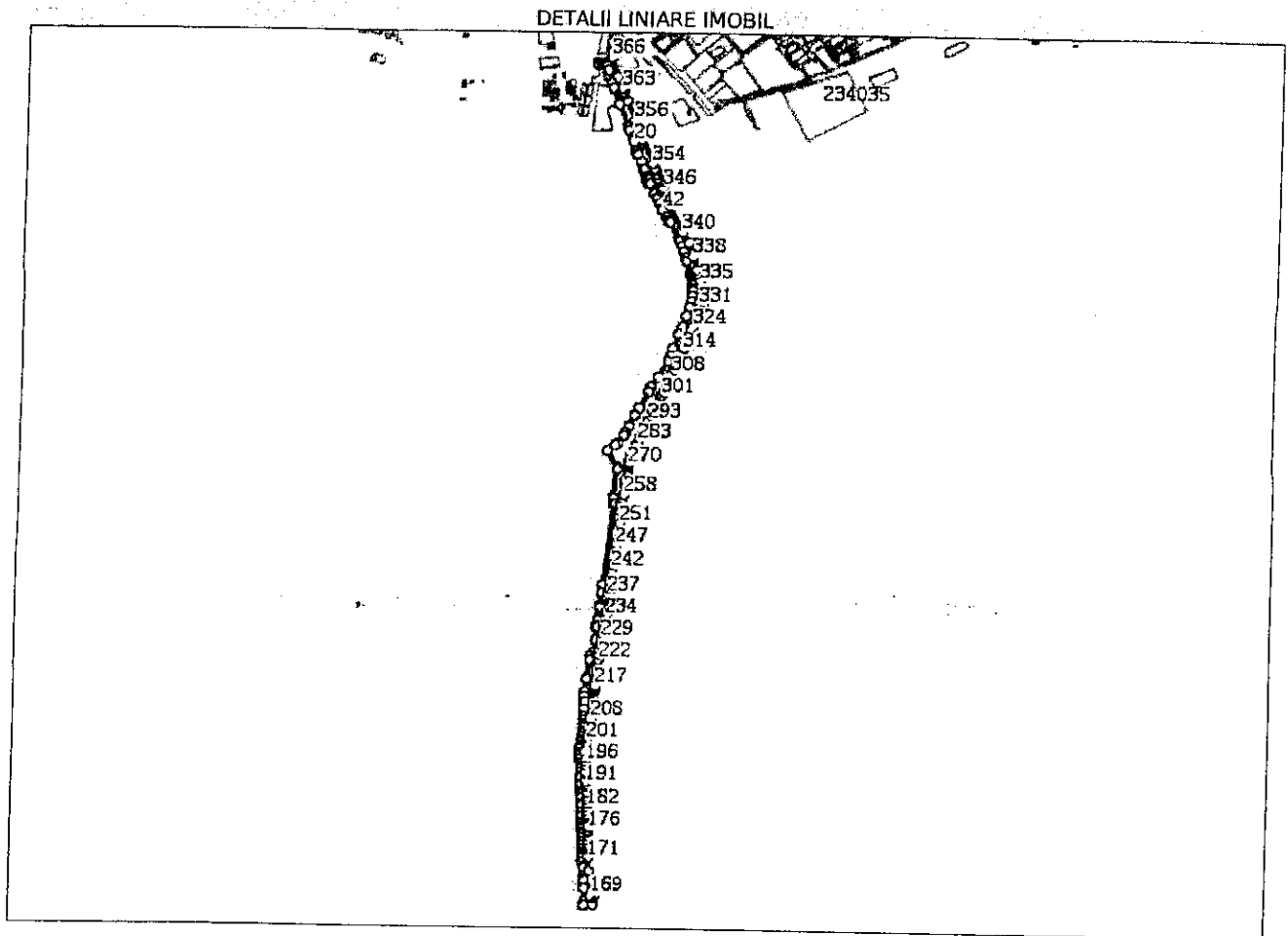
C. Partea III. SARCINI .

Inscrieri privind dezmembrămintele dreptului de proprietate, drepturi reale de garanție și sarcini	Referințe
NU SUNT	

Teren

Nr cadastral	Suprafața (mp)*	Observații / Referințe
263454	92.190	Împrejmuit parțial, delimitat de proprietăți private S=48795 mp reprezintă partea carosabilă, S=18994 mp reprezintă trotuar, S=1038 mp reprezintă parcuri, S=23363 mp reprezintă spațiu verde (alveole pomi)

* Suprafața este determinată în planul de proiecție Stereo 70.



Date referitoare la teren

Nr Crt	Categorie folosință	Intra vilan	Suprafața (mp)	Tarla	Parcelă	Nr. topo	Observații / Referințe
1	drum	DA	92.190	-	-	-	

Lungime Segmente

1) Valorile lungimilor segmentelor sunt obținute din proiecție în plan.

Punct început	Punct sfârșit	Lungime segment	Punct început	Punct sfârșit	Lungime segment	Punct început	Punct sfârșit	Lungime segment
1	2	55.984	2	3	6.141	3	4	10.414
4	5	4.973	5	6	5.014	6	7	5.031
7	8	4.992	8	9	17.725	9	10	2.093
10	11	45.012	11	12	6.654	12	13	18.55
13	14	60.945	14	15	82.271	15	16	0.119
16	17	1.486	17	18	10.098	18	19	36.31
19	20	10.284	20	21	31.666	21	22	5.253

Punct început	Punct sfârșit	Lungime segment	Punct început	Punct sfârșit	Lungime segment	Punct început	Punct sfârșit	Lungime segment
22	23	13.835	23	24	3.238	24	25	30.629
25	26	21.271	26	27	4.11	27	28	5.87
28	29	4.016	29	30	25.968	30	31	4.718
31	32	8.771	32	33	4.705	33	34	11.953
34	35	3.918	35	36	4.086	36	37	3.973
37	38	35.361	38	39	17.325	39	40	22.616
40	41	22.572	41	42	2.293	42	43	25.935
43	44	15.107	44	45	10.645	45	46	63.303
46	47	13.856	47	48	17.479	48	49	19.365
49	50	22.982	50	51	9.039	51	52	45.668
52	53	0.7	53	54	5.539	54	55	4.823
55	56	6.168	56	57	4.733	57	58	9.634
58	59	3.989	59	60	7.319	60	61	7.976
61	62	7.029	62	63	9.77	63	64	2.185
64	65	14.911	65	66	19.485	66	67	24.212
67	68	31.808	68	69	39.577	69	70	30.1
70	71	54.224	71	72	26.087	72	73	19.211
73	74	63.963	74	75	40.742	75	76	17.544
76	77	66.376	77	78	28.942	78	79	41.601
79	80	26.93	80	81	8.876	81	82	34.862
82	83	14.243	83	84	30.731	84	85	66.914
85	86	7.306	86	87	98.846	87	88	19.699
88	89	9.314	89	90	286.449	90	91	2.722
91	92	30.149	92	93	1.52	93	94	47.065
94	95	1.113	95	96	46.779	96	97	21.72
97	98	5.464	98	99	3.461	99	100	43.133
100	101	44.047	101	102	15.84	102	103	12.545
103	104	11.319	104	105	67.441	105	106	42.744
106	107	15.491	107	108	19.122	108	109	7.07
109	110	27.146	110	111	27.147	111	112	10.293
112	113	3.612	113	114	13.995	114	115	12.065
115	116	12.023	116	117	10.344	117	118	11.983
118	119	9.95	119	120	10.275	120	121	11.979
121	122	6.877	122	123	5.035	123	124	14.283
124	125	7.807	125	126	4.07	126	127	12.441
127	128	12.322	128	129	12.135	129	130	9.849
130	131	10.256	131	132	15.073	132	133	7.831
133	134	19.955	134	135	26.533	135	136	8.777
136	137	11.869	137	138	19.042	138	139	8.913
139	140	20.011	140	141	14.519	141	142	25.2
142	143	4.854	143	144	13.711	144	145	4.834
145	146	11.478	146	147	10.04	147	148	9.929
148	149	12.251	149	150	12.731	150	151	12.749
151	152	13.117	152	153	7.565	153	154	5.56
154	155	0.118	155	156	4.578	156	157	17.22
157	158	18.249	158	159	27.46	159	160	15.865
160	161	29.454	161	162	48.594	162	163	7.807
163	164	2.851	164	165	1.468	165	166	33.307
166	167	27.915	167	168	7.868	168	169	16.178
169	170	85.969	170	171	47.486	171	172	45.233
172	173	14.548	173	174	15.262	174	175	10.771
175	176	10.374	176	177	12.593	177	178	27.741
178	179	7.989	179	180	8.445	180	181	10.187
181	182	13.663	182	183	10.066	183	184	12.498
184	185	3.438	185	186	10.459	186	187	15.414
187	188	15.977	188	189	4.43	189	190	0.112

Punct început	Punct sfârșit	Lungime segment	Punct început	Punct sfârșit	Lungime segment	Punct început	Punct sfârșit	Lungime segment
190	191	6.452	191	192	10.177	192	193	23.51
193	194	10.223	194	195	20.095	195	196	13.566
196	197	12.483	197	198	19.126	198	199	7.113
199	200	24.32	200	201	11.923	201	202	8.649
202	203	5.241	203	204	12.047	204	205	4.764
205	206	18.508	206	207	22.137	207	208	11.24
208	209	44.117	209	210	11.045	210	211	11.006
211	212	11.257	212	213	11.506	213	214	8.812
214	215	4.87	215	216	10.185	216	217	4.088
217	218	36.777	218	219	15.258	219	220	14.894
220	221	15.457	221	222	11.188	222	223	15.566
223	224	14.857	224	225	20.037	225	226	9.077
226	227	5.129	227	228	8.26	228	229	5.11
229	230	15.054	230	231	15.298	231	232	5.06
232	233	8.498	233	234	37.591	234	235	9.946
235	236	66.144	236	237	2.979	237	238	20.291
238	239	20.355	239	240	22.951	240	241	2.118
241	242	21.528	242	243	12.8	243	244	4.043
244	245	54.766	245	246	3.847	246	247	12.801
247	248	7.195	248	249	3.75	249	250	52.836
250	251	20.989	251	252	42.832	252	253	3.817
253	254	22.13	254	255	22.152	255	256	0.889
256	257	12.506	257	258	3.373	258	259	41.642
259	260	2.788	260	261	1.171	261	262	0.641
262	263	2.745	263	264	3.743	264	265	7.084
265	266	2.782	266	267	34.79	267	268	1.06
268	269	10.761	269	270	5.521	270	271	8.699
271	272	5.436	272	273	2.361	273	274	2.97
274	275	3.046	275	276	5.636	276	277	2.613
277	278	10.4	278	279	17.347	279	280	4.74
280	281	10.666	281	282	5.31	282	283	11.826
283	284	16.652	284	285	2.709	285	286	11.263
286	287	2.036	287	288	12.67	288	289	14.646
289	290	14.324	290	291	1.263	291	292	9.898
292	293	0.633	293	294	22.595	294	295	11.196
295	296	11.801	296	297	0.445	297	298	10.582
298	299	33.058	299	300	0.918	300	301	9.927
301	302	15.426	302	303	13.152	303	304	15.755
304	305	10.884	305	306	0.42	306	307	14.41
307	308	14.903	308	309	14.048	309	310	9.513
310	311	31.492	311	312	6.188	312	313	26.024
313	314	0.942	314	315	9.852	315	316	13.591
316	317	28.351	317	318	0.367	318	319	15.022
319	320	1.104	320	321	8.232	321	322	0.998
322	323	13.471	323	324	0.355	324	325	20.93
325	326	10.601	326	327	11.866	327	328	7.46
328	329	26.381	329	330	8.333	330	331	13.546
331	332	10.125	332	333	21.278	333	334	27.987
334	335	24.4	335	336	21.907	336	337	18.054
337	338	47.796	338	339	51.368	339	340	41.276
340	341	104.178	341	342	52.414	342	343	3.692
343	344	5.27	344	345	6.251	345	346	2.898
346	347	19.502	347	348	1.85	348	349	9.754
349	350	5.659	350	351	15.08	351	352	14.351
352	353	8.01	353	354	18.519	354	355	93.801
355	356	70.793	356	357	73.047	357	358	23.858

Punct început	Punct sfârșit	Lungime segment	Punct început	Punct sfârșit	Lungime segment	Punct început	Punct sfârșit	Lungime segment
358	359	2.197	359	360	10.08	360	361	3.622
361	362	9.684	362	363	3.836	363	364	40.923
364	365	68.044	365	366	4.038	366	1	3.382

** Lungimile segmentelor sunt determinate în planul de proiecție Stereo 70 și sunt rotunjite la 1 milimetru.
 *** Distanța dintre puncte este formată din segmente cumulate ce sunt mai mici decât valoarea 1 milimetru.

Extrasul de carte funciară generat prin sistemul informatic integrat al ANCPİ conține informațiile din cartea funciară active la data generării. Acesta este valabil în condițiile prevăzute de art. 7 din Legea nr. 455/2001, coroborat cu art. 3 din O.U.G. nr. 41/2016, exclusiv în mediul electronic, pentru activități și procese administrative prevăzute de legislația în vigoare. Valabilitatea poate fi extinsă și în forma fizică a documentului, fără semnătură olografă, cu acceptul expres sau procedural al instituției publice ori entității care a solicitat prezentarea acestui extras.

Verificarea corectitudinii și realității informațiilor conținute de document se poate face la adresa **www.ancpi.ro/verificare**, folosind codul de verificare online disponibil în antet. Codul de verificare este valabil 30 de zile calendaristice de la momentul generării documentului.

Data și ora generării,

10/09/2018, 20:36