



PCT. 18.

HOTĂRÂRE

privind declanșarea procedurilor de expropriere pentru unele spații aflate în proprietate privată din imobilul-monument istoric, încadrat în clasa I risc seismic, situat la adresa str. Academiei nr. 3-5, sector 3, în vederea efectuării lucrărilor de conservare și protejare de interes public local

Având în vedere expunerea de motive a Primarului General al Municipiului București și raportul de specialitate comun al Direcției Generale Investiții nr. _____, al Direcției Patrimoniu nr. _____ și al Administrației Municipale pentru Consolidarea Clădirilor cu Risc Seismic nr. 3938/20.05.2019.

Văzând raportul Comisiei patrimoniu nr. _____ și raportul Comisiei Juridice și de disciplină nr. _____ din cadrul Consiliului General al Municipiului București,

Luând în considerare Avizul Ministerului Culturii și Identității Naționale nr. 576/Ex/2018 privind inițierea procedurii de expropriere, emis în baza prevederilor art. 10 alin. (3) din Legea nr. 422/2001 privind protejarea monumentelor istorice, republicată, cu modificările și completările ulterioare;

În conformitate cu prevederile:

- Art. 2 alin. (1) lit. m, alin. (3) lit. e, art. 5 alin. (1) din Legea 255/2010 privind exproprierea pentru cauză de utilitate publică, necesară realizării unor obiective de interes național, județean și local, cu modificările și completările ulterioare,
- Art. 4 alin. (1), alin. (2), alin. (5) și alin. (7) din Normele metodologice de aplicare a Legii nr. 255/2010 privind exproprierea pentru cauză de utilitate publică, necesară realizării unor obiective de interes național, județean și local aprobate prin Hotărârea de Guvern nr. 53/2011 și completate prin Hotărârea de Guvern nr. 958/2013,

În temeiul prevederilor art. 36 alin. (2) lit. d), alin. (6) lit. a) pct. 10, alin. (9) și art. 45 alin. (3) din Legea nr. 215/2001 privind administrația publică locală, republicată, cu modificările și completările ulterioare:

CONSILIUL GENERAL AL MUNICIPIULUI BUCUREȘTI

HOTĂRĂȘTE:

Art. 1. Se aprobă declanșarea procedurilor de expropriere a spațiilor proprietate privată în suprafață de 533 mp și 112 mp teren în cota indiviză situat în str. Academiei nr. 3-5, sector 3, nr. cadastral 219683-C1-U1 și nr. cadastral 219683-C1-U2, precum și a spațiului în suprafața de 143 mp și 42 mp teren în cota indiviză situat în bd. Regina Elisabeta nr. 11-13, sector 3, nr. cadastral 218830-C1-U1, ambele fiind parte integrantă din imobilul-monument istoric situat la adresa str. Academiei nr. 3-5, sector 3, încadrat în clasa I risc seismic, în vederea efectuării lucrărilor de conservare și protejare de interes public local, expropriator fiind Municipiul București, conform planurilor prevăzute în Anexa nr. 1A, Anexa nr. 1B, Anexa nr. 1C și a listei prevăzute în Anexa nr. 2.

Art. 2. Se aprobă ca justă despăgubire pentru spațiile proprietate privată în suprafață totală de 676 mp și a suprafeței de 154 mp teren situat sub construcție în cotă parte indiviză, menționate la art. 1, suma globală estimată a despăgubirilor ce va fi alocată din bugetul propriu al Municipiului București, compusă din valorile individuale aferente despăgubirilor estimate, în valoare de 2.471.213,18 lei, conform raportului de evaluare parte a Anexei nr. 2 la prezenta hotărâre, realizat prin raportare la expertizele întocmite și actualizate pentru anul 2019 de Camera Notarilor Publici.

Art. 3. Sumele prevăzute la art. 2 al prezentei hotărâri se virează în termen de 120 zile de la data intrării în vigoare a prezentei hotărâri într-un cont bancar deschis pe numele expropriatorului, la dispoziția proprietarilor, în vederea acordării despăgubirilor în cadrul procedurilor de expropriere, în condițiile legii.

Art. 4. Regularizarea documentațiilor cadastrale se va efectua de către expropriator pe baza proiectului tehnic și a detaliilor de execuție, fără a afecta dispozițiile prezentei hotărâri, cu respectarea reglementărilor în vigoare.

Art. 5. Anexele nr. 1A, nr. 1B, nr. 1C și Anexa nr. 2 fac parte integrantă din prezenta hotărâre.

Art. 6. Direcțiile din cadrul aparatului de specialitate al Primarului General al Municipiului București vor aduce la îndeplinire prevederile prezentei hotărâri, iar Primarul General al Municipiului București va emite dispozițiile necesare realizării procedurilor de expropriere.

Această hotărâre a fost adoptată în ședința a Consiliului General al Municipiului București, din data de

PREȘEDINTE DE ȘEDINȚĂ

SECRETAR GENERAL

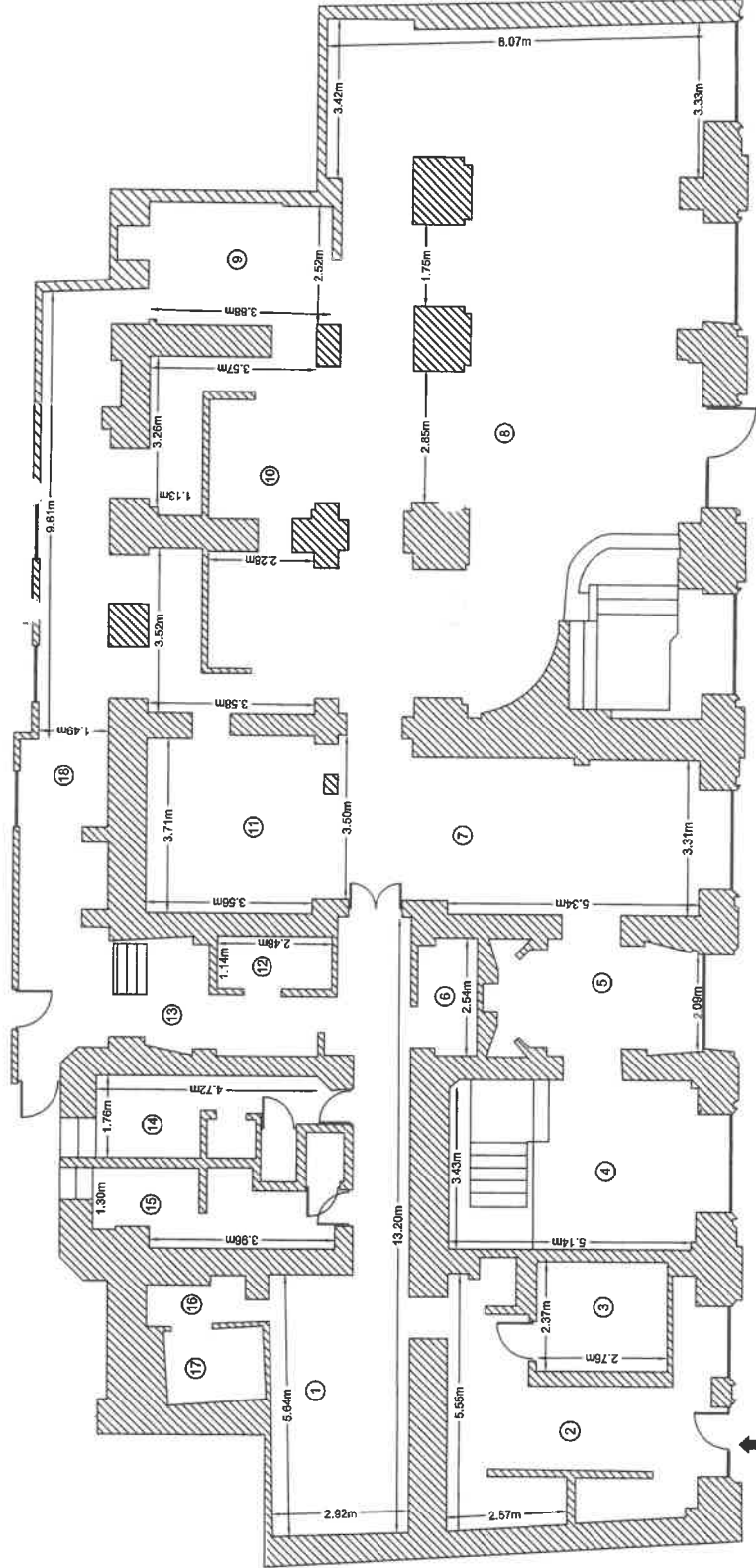
AL MUNICIPIULUI BUCUREȘTI

Nr.: ____ din _____

ANEXA 1 A 12
HCGM/B MR.


RELEVU
Scara 1:100

Nr. cadastral	Suprafata (mp)	Adresa imobilului:
219683-C1-U1	Su= 331 mp	Str Academiei nr 3-5, etaj parter
Carte Funciara colectiva nr.	UAT	Bucuresti, Sector 3
Cod Unitate Individuala (U)	CF individuala	



Reapropiile suprafețe

Nr. incaperi	Denumire incaperi	Suprafata [mp]
1	Depozit	27,10
2	Hol	2,10
3	Hol	19,70
4	Sali servite	10,35
5	Hol	3,05
6	Hol	25,60
7	Spatiul servite	108,90
8	Spatiul servite	24,30
9	Spatiul servite	14,10
10	Spatiul servite	14,30
11	Spatiul servite	7,75
12	Depozit	7,80
13	Hol	8,40
14	Chitii similari	2,15
15	Depozit	3,15
16	Hol	26,50
17	Hol	3,31
18	Hol	3,31
Suma totala utila		331




Intrare

Intrare

Data

mai 2019

Axona 1 B 10
ACGM13 MR



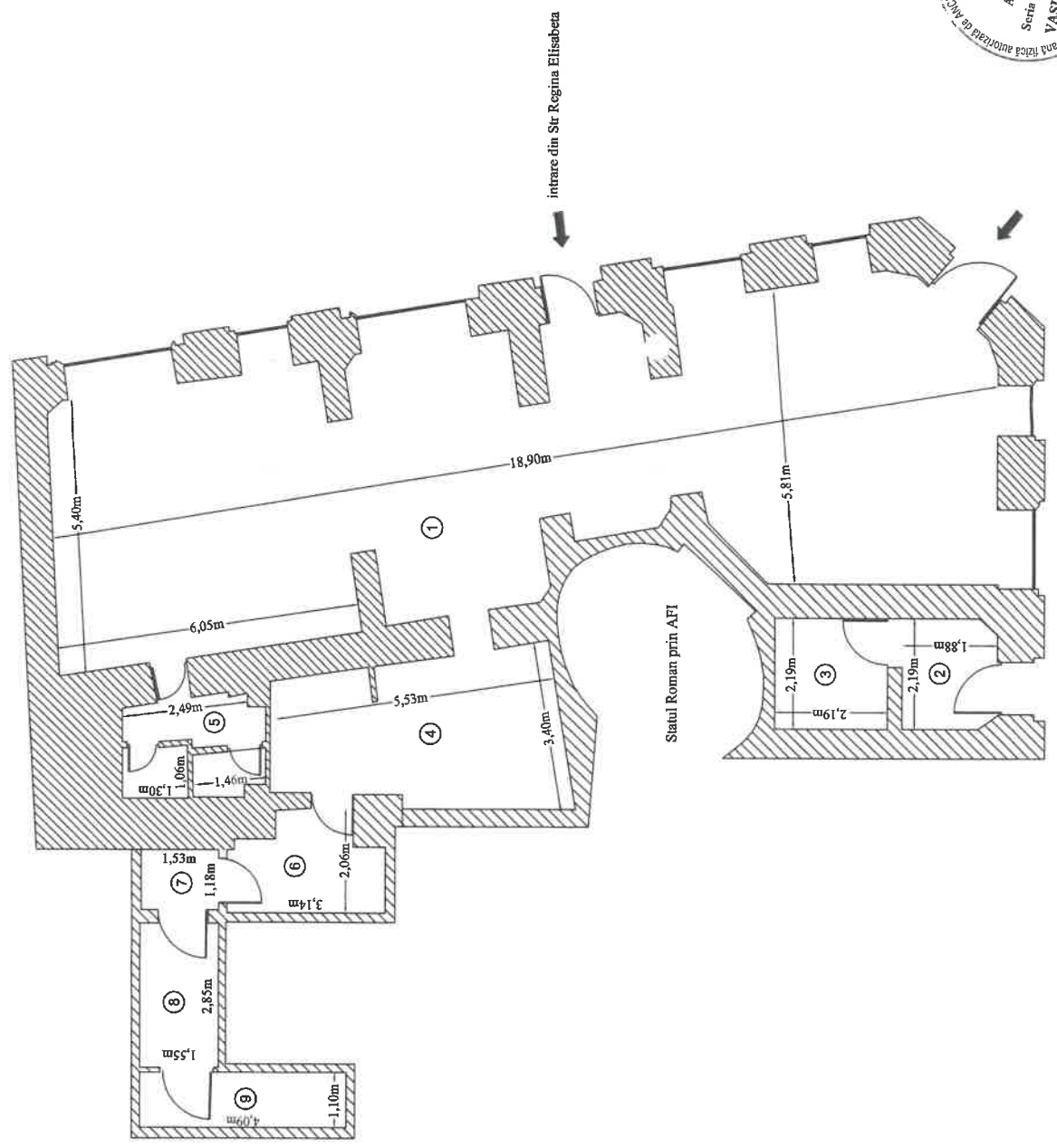
mai 2019

RELEVU
Scara 1:100

Nr. cadastral	Suprafata	Adresa imobilului:
218830-C1-U1	Su=143 mp	Str Regina Elisabeta nr 11-13, etaj parter
Carte Funciara colectiva nr.	UAT	Sector 3
Cod Unitate Individuala (U)	CF individuala	

Recapitulatie suprafate

Nr. incapere	Denumire incapere	Suprafata [mp]
1	Sala Vanzare	96.10
2	Sala Vanzare	4.10
3	Sala Vanzare	4.90
4	Depozit	6.25
5	Depozit	5.20
6	Hol	5.50
7	Hol	1.90
8	Hol	4.50
9	Grup Sanitar	4.55
SUPRAFATA UTILA		143



ANEXA 1 C 1b
HCGMB MR

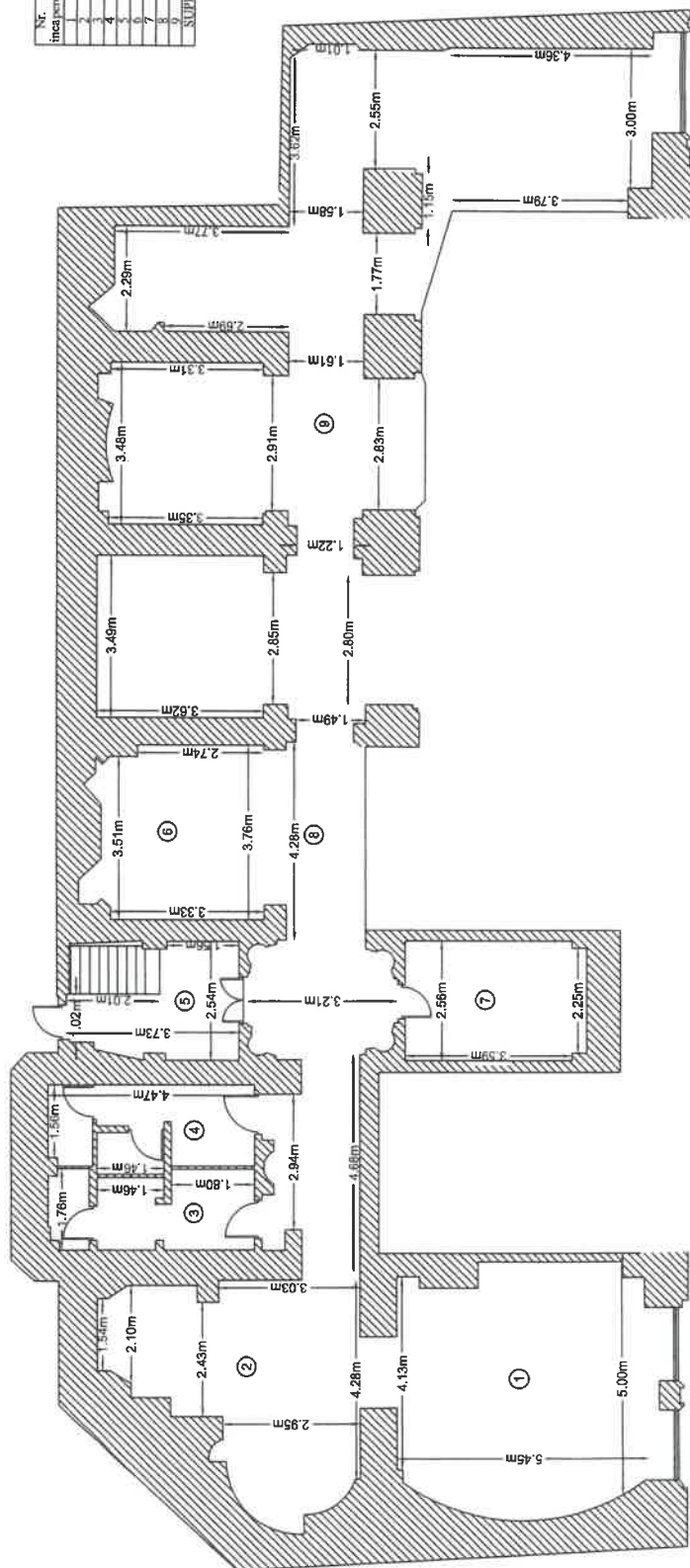
RELEVU
Scara 1:100

Nr. cadastral	Suprafata (mp)	Adresa imobilului:
219683-C1-U2	Su= 202 mp	Str Academiei nr 3-5, etaj mezanin
Carte Funciara colectiva nr.	UAT	Bucuresti, Sector 3
Cod Unitate Individuala (U)	CF individuala	



Recapitulatie suprafete

Nr. incalzire	Denumire incalzire	Suprafata (mp)
1	Salon	27,43
2	WC	4,10
3	WC	7,60
4	WC	6,60
5	Loi	11,40
6	Bircan	9,30
7	Loi	8,95
8	Loi	2,02
SUPRAFATA TOTALA		70,40



Data
 mai 2019



EXPUNERE DE MOTIVE

privind declanșarea procedurilor de expropriere pentru unele spații aflate în proprietate privată din imobilul-monument istoric, încadrat în clasa I risc seismic, situat la adresa str. Academiei nr. 3-5, sector 3, în vederea efectuării lucrărilor de conservare și protejare de interes public local

În cadrul strategiei de protejare a clădirilor monumente istorice, în conformitate cu prevederile art. 2 din Legea nr. 422/2001 privind protejarea monumentelor istorice, Municipiul București are printre priorități consolidarea și restaurarea imobilelor de patrimoniu.

Potrivit Listei monumentelor istorice aprobată de Ministerul Culturii în anul 2015, imobilul situat la adresa din str. Academiei nr. 3-5, sector 3 se regăsește la poziția nr. 208 (cod LMI: B-II-m-B-17930). Totodată, conform Listei imobilelor expertizate tehnic din punct de vedere al riscului seismic aprobată de Administrația Municipală pentru Consolidarea Clădirilor cu Risc Seismic, imobilul menționat anterior se regăsește la poziția nr. 2, fiind încadrat în clasa I de risc seismic.

Pentru prevenirea degradării acestui imobil și pentru asigurarea siguranței publice în eventualitatea unui eveniment seismic,

Având în vedere dispozițiile art. 2 alin. (2) din Legea nr. 422/2001 privind protejarea monumentelor istorice, modificată și republicată, potrivit cărora „Activitățile și măsurile de protejare a monumentelor istorice se realizează în interes public. În condițiile prezentei legi intervențiile asupra monumentelor istorice pot constitui cauză de utilitate publică.”

Având în vedere că Administrația Municipală pentru Consolidarea Clădirilor cu Risc Seismic are în proiect efectuarea de lucrări de consolidare și refacere a imobilului-monument istoric situat la adresa str. Academiei nr. 3-5, sector 3,

A fost comunicată către titularii drepturilor de proprietate privată asupra spațiilor din imobilul anterior referit Notificarea nr. 1856/13.03.2019, în vederea obținerii acordului pentru realizarea lucrărilor de consolidare ale clădirii, în conformitate cu prevederile Ordonanței de Guvern nr. 20/1994.

Totodată având în vedere HCGMB nr. 79/26.02.2019 privind aprobarea indicatorilor tehnico – economici aferenți documentației de avizare a lucrărilor de intervenție pentru obiectivul de investiții – consolidare a imobilului situat în str. Academiei nr. 3-5, sector 3 ce a avut la baza și următoarea motivare în privința caracteristicilor tehnice și funcțiunii principale a întregului imobil: Caracteristicile tehnice și parametrii specifici investiției rezultate în urma realizării lucrărilor de intervenție: Suprafața construită este de 1006 m²; Suprafața construită desfășurată este de 4835 m²; Regim de înălțime S2+S1+P+3E+POD; H max streasina= 18 m; H max construcție=28.4 m; Suprafața terenului este de circa 1655 m²; Funcțiuni principale prin reconversia celor actuale cu unele intervenții asupra spațiilor existente și a compartimentărilor interioare : întregul imobil va primi funcțiunea de hotel cu dotările aferente categoriei de 4 stele; la parter vor fi amenajate recepția hotelului, restaurantul cu bucatăria aferentă și funcțiunile specifice; la subsolul numărul 1 vor fi amenajate următoarele funcțiuni: bucatăria, vestiarele personalului, spațiile tehnice și o zonă de spa cu piscină tip jacuzzi, sauna, masaj; la subsolul numărul 2 parțial vor fi amenajate spații tehnice și vor fi contnuate funcțiunile zonei de spa cu o sală de fitness; la etajele superioare (1-3) vor fi amenajate camerele de hotel și o sală de conferințe. Se vor executa lucrări de refacere a elementelor de zidărie neportanta și compartimentare din gipscarton pe structura metalică simplă, rezistent la umiditate și rezistent la foc.

Având în vedere dispozițiile art. 2 alin. (1) lit. m din Legea nr. 255/2010 privind exproprierea pentru cauză de utilitate publică, necesară realizării unor obiective de interes național, județean și local, cu modificările și completările ulterioare, potrivit cărora "În sensul prezentei legi, sunt declarate de utilitate publică următoarele lucrări: [...] lucrări de interes public local de conservare și protejare a clădirilor de patrimoniu degradate",

Având în vedere prevederile art. 2 alin. (3) lit. e din Legea nr. 255/2010, conform cărora "În aplicarea prevederilor prezentei legi, expropriatorul prevăzut la alin. (2) este reprezentat de [...] unitățile administrativ-teritoriale sunt reprezentate de autoritățile administrației publice locale sau de aeroporturile de interes local pentru lucrările de dezvoltare a infrastructurii aeroportuare proprii, precum și de autoritățile administrației publice locale pentru lucrările de interes public de construcție, reabilitare și de modernizare a infrastructurii de alimentare cu apă, a infrastructurii de apă uzată, pentru lucrările de construcție, reabilitare și modernizare a stațiilor de epurare, pentru lucrările de conservare a spațiilor verzi existente și de amenajare de noi spații verzi, pentru lucrările de regenerare urbană și pentru lucrările de conservare și protejare a clădirilor de patrimoniu.",

Luând în considerare Avizul Favorabil al Ministerului Culturii și Identității Naționale nr. 576/Ex/2018 privind inițierea procedurii de expropriere, emis în baza prevederilor art. 10 alin. (3) din Legea nr. 422/2001 privind protejarea monumentelor istorice, republicată, cu modificările și completările ulterioare:

Art. 10 [...] (3) Exproprierea pentru cauză de utilitate publică a monumentelor istorice și a zonelor de protecție a acestora sau instituirea unor servituți poate fi inițiată și aplicată numai cu avizul Ministerului Culturii și Cultelor.

Având în vedere că în urma realizării inspecției în teren în vederea efectuării măsurătorilor topocadastrale a rezultat că imobilul situat la adresa str. Academiei nr. 3-5, sector 3, figurează având etajele superioare (integral) și o secțiune a parterului la adresa poștală str. Academiei nr. 3-5, iar cealaltă secțiunea parterului la adresa poștală B-dul Regina Elisabeta nr. 11-13, sector 3, urmează a fi expropriat și spațiul comercial situat la adresa B-dul Regina Elisabeta nr. 11-13, sector 3, având nr. cadastral 218830-C1-U1,

Având în vedere că, pentru efectuarea lucrării de utilitate publică, este necesară exproprierea spațiilor proprietate privată în suprafață totală de 676 mp și a suprafeței de 154 mp teren situat sub construcție în cotă parte indiviză din imobilul-monument istoric, încadrat în clasa I risc seismic, situat la adresa str. Academiei nr. 3-5, sector 3, așa cum reiese din planul anexă la proiectul de hotărâre,

Având în vedere că suma necesară plății despăgubirilor în vederea realizării procedurii de expropriere este stabilită prin Raportul preliminar de evaluare întocmit de un expert autorizat A.N.E.V.A.R., la suma totală de 2.471.213,18 lei, conform prevederilor art. 5 alin. (1) din Legea nr. 255/2010 privind exproprierea pentru cauză de utilitate publică, necesară realizării unor obiective de interes național, județean și local, cu modificările și completările ulterioare, prin raportare la expertizele întocmite și actualizate pentru anul 2019 de Camera Notarilor Publici,

Ținând seama de Raportul de Specialitate comun al Direcției Generale Investiții, al Direcției Patrimoniu și al Administrației Municipale pentru Consolidarea Clădirilor cu Risc Seismic, supun dezbaterii Consiliului General al Municipiului București proiectul de hotărâre pentru declanșarea procedurilor de expropriere pentru unele spații aflate în proprietate privată din imobilul-monument istoric, încadrat în clasa I risc seismic, situat la adresa str. Academiei nr. 3-5, sector 3, având etajele superioare (integral) și o secțiune a parterului la adresa poștală str. Academiei nr. 3-5, iar cealaltă secțiune a parterului la adresa poștală B-dul Regina Elisabeta nr. 11-13, sector 3, în vederea efectuării lucrărilor de conservare și protejare de interes public local.

PRIMAR GENERAL

Gabriela FIREA



AVIZAT
DIRECȚIA JURIDIC
DIRECTOR EXECUTIV
Adrian IORDACHE



Întocmit
AMCCRS

Biroul Juridic
Simona SPETEANU



PRIMĂRIA MUNICIPIULUI BUCUREȘTI



DIRECȚIA GENERALĂ INVESTIȚII
DIRECȚIA PATRIMONIU
ADMINISTRAȚIA MUNICIPALĂ PENTRU
CONSOLIDAREA CLĂDIRILOR CU RISC SEISMIC

Nr. DGI 1552/22.05.2019

Nr. DP 8217/21.05.2019

Nr. AMCCRS 3938/20.05.2019

RAPORT DE SPECIALITATE

privind declanșarea procedurilor de expropriere pentru unele spații aflate în proprietate privată din imobilul-monument istoric, încadrat în clasa I risc seismic, situat la adresa str. Academiei nr. 3-5, sector 3, în vederea efectuării lucrărilor de conservare și protejare de interes public local

În cadrul strategiei de protejare a clădirilor monumente istorice, în conformitate cu prevederile art. 2 din Legea nr. 422/2001 privind protejarea monumentelor istorice, Municipiul București are printre priorități consolidarea și restaurarea imobilelor de patrimoniu.

Potrivit Listei monumentelor istorice aprobată de Ministerul Culturii în anul 2015, imobilul situat la adresa din str. Academiei nr. 3-5, sector 3 se regăsește la poziția nr. 208 (cod LMI: B-II-m-B-17930). Totodată, conform Listei imobilelor expertizate tehnic din punct de vedere al riscului seismic aprobată de Administrația Municipală pentru Consolidarea Clădirilor cu Risc Seismic, imobilul menționat anterior se regăsește la poziția nr. 2, fiind încadrat în clasa I de risc seismic.

Pentru prevenirea degradării acestui imobil și pentru asigurarea siguranței publice în eventualitatea unui eveniment seismic,

Având în vedere dispozițiile art. 2 alin. (2) din Legea nr. 422/2001 privind protejarea monumentelor istorice, modificată și republicată, potrivit căreia *"Activitățile și măsurile de protejare a monumentelor istorice se realizează în interes public. În condițiile prezentei legi intervențiile asupra monumentelor istorice pot constitui cauză de utilitate publică."*

Având în vedere că Administrația Municipală pentru Consolidarea Clădirilor cu Risc Seismic are în proiect efectuarea de lucrări de consolidare și refacere a imobilului-monument istoric situat la adresa str. Academiei nr. 3-5, sector 3,

A fost comunicată către titularii drepturilor de proprietate privată asupra spațiilor din imobilul anterior referit Notificarea nr. 1856/13.03.2019, în vederea obținerii acordului pentru realizarea

lucrărilor de consolidare ale clădirii, în conformitate cu prevederile Ordonanței de Guvern nr. 20/1994.

Totodata avand in vedere HCGMB nr. 79/26.02.2019 privind aprobarea indicatorilor tehnico – economici aferenți documentatiei de avizare a lucrarilor de interventie pentru obiectivul de investitii – consolidare a imobilului situat in str. Academiei nr. 3-5, sector 3, ce a avut la baza urmatoarea motivare in privinta caracteristicilor tehnice si a functiunii principale ale intregului imobil:

Caracteristicile tehnice și parametrii specifici investiției rezultate în urma realizării lucrărilor de intervenție sunt:

Suprafata construita = 1006 mp.

Suprafata construita desfasurata = 4835 mp.

Regim de inaltime S2+S1+P+3E+POD

H max streasina = 18 m

H max constructie=28.4 m

Suprafata terenului este de aprox. 1655 mp.

Funcțiuni principale prin reconversia celor actuale cu unele interventii asupra spatiilor existente si a compartimentarilor interioare:

- intregul imobil va primi functiunea de hotel cu dotarile aferente categoriei de 4 stele

- la parter vor fi amenajate receptia hotelului, restaurantul cu bucataria aferenta si functiunile specifice

- la subsolul numarul 1 vor fi amenajate urmatoarele functiuni: bucataria, vestiarele personalului, spatiile tehnice si o zona de spa cu piscina tip jacuzzi, sauna, masaj

-la subsolul numarul 2 partial vor fi amenajate spatii tehnice si vor fi continuate functiunile zonei de spa cu o sala de fitness

-la etajele superioare (1-3) vor fi amenajate camerele de hotel si o sala de conferinte

Arhitectura – Situatia proiectata:

Se vor executa lucrari de refacere a elementelor de zidarie neportanta si compartimentare din gipscarton pe structura metalica simplu, rezistent la umiditate si rezistent la foc.

Se vor executa lucrari de hidroizolare, termoizolare, tratamente acustice si protectie la foc.

Se vor executa lucrari de pardoseli simple , cu finisaje diverse - piatra naturala, mocheta, covor PVC, parchet triplustratificat, rasina epoxidica.

Se vor executa reparatii ale fațadelor și soclului si se va inlocui tâmplăria exterioara.

Se va reface pavajul și sistemul de colectare și evacuare a apelor pluviale.

Având în vedere dispozițiile art. 2 alin. (1) lit. m din Legea nr. 255/2010 privind exproprierea pentru cauză de utilitate publică, necesară realizării unor obiective de interes național, județean și local, cu modificările și completările ulterioare, potrivit căroră *“În sensul prezentei legi, sunt declarate de utilitate publică următoarele lucrări: [...] lucrări de interes public local de conservare și protejare a clădirilor de patrimoniu degradate”*,

Având în vedere prevederile art. 2 alin. (3) lit. e din Legea nr. 255/2010, conform căroră *“În aplicarea prevederilor prezentei legi, expropriatorul prevăzut la alin. (2) este reprezentat de [...] unitățile administrativ-teritoriale sunt reprezentate de autoritățile administrației publice locale sau de aeroporturile de interes local pentru lucrările de dezvoltare a infrastructurii aeroportuare proprii, precum și de autoritățile administrației publice locale pentru lucrările de interes public de construcție, reabilitare și de modernizare a infrastructurii de alimentare cu apă, a infrastructurii de apă uzată, pentru lucrările de construcție, reabilitare și modernizare a stațiilor de epurare, pentru lucrările de conservare a spațiilor verzi existente și de amenajare de noi spații verzi, pentru lucrările de regenerare urbană și pentru lucrările de conservare și protejare a clădirilor de patrimoniu.”*,

Luând în considerare Avizul Favorabil al Ministerului Culturii și Identității Naționale nr. 576/Ex/2018 privind inițierea procedurii de expropriere, emis în baza prevederilor art. 10 alin. (3) din Legea nr. 422/2001 privind protejarea monumentelor istorice, republicată, cu modificările și completările ulterioare:

Art. 10 [...] (3) *Exproprierea pentru cauză de utilitate publică a monumentelor istorice și a zonelor de protecție a acestora sau instituirea unor servituți poate fi inițiată și aplicată numai cu avizul Ministerului Culturii și Cultelor.*

Ca urmare a verificării evidentelor de Carte Funciara și ale Primăriei Sectorului 3 al Mun. București a reieșit că spațiul comercial cu nr. cadastral 218830-C1-U1 situat la parterul imobilului de la adresa str. Academiei nr. 3-5 este înscris în Cartea Funciara cu adresa *bdul Regina Elisabeta nr. 11-13, sector 3* deși este parte din imobilul monument-istoric situat la adresa str. Academiei nr. 3-5. În evidentele Direcției Patrimoniu nu au fost regăsite până în prezent documente din care să rezulte că pentru spațiul comercial cu nr. cadastral 218830-C1-U1 a fost atribuită adresa administrativă *bdul Regina Elisabeta nr. 11-13, sector 3*.

Având în vedere că, pentru efectuarea lucrării de utilitate publică, este necesară exproprierea spațiilor proprietate privată în suprafață totală de 676 mp și a suprafeței de 154 mp teren situat sub construcție în cotă parte indiviză din imobilul-monument istoric, încadrat în clasa I risc seismic, situat la adresa str. Academiei nr. 3-5, sector 3, așa cum reiese din planul anexă la proiectul de hotărâre,



Având în vedere că suma necesară plății despăgubirilor în vederea realizării procedurii de expropriere este stabilită prin Raportul preliminar de evaluare întocmit de un expert autorizat A.N.E.V.A.R., la suma totală de 2.471.213,18 lei, conform prevederilor art. 5 alin. (1) din Legea nr. 255/2010 privind exproprierea pentru cauză de utilitate publică, necesară realizării unor obiective de interes național, județean și local, cu modificările și completările ulterioare, prin raportare la expertizele întocmite și actualizate pentru anul 2019 de Camera Notarilor Publici,

Inițiem spre aprobare Consiliului General al Municipiului București proiectul de hotărâre pentru declanșarea procedurii de expropriere pentru unele spații aflate în proprietate privată din imobilul-monument istoric, încadrat în clasa I risc seismic, situat la adresa str. Academiei nr. 3-5, sector 3, având etajele superioare (integral) și o secțiune a parterului la adresa poștală str. Academiei nr. 3-5, iar cealaltă secțiune a parterului la adresa poștală B-dul Regina Elisabeta nr. 11-13, sector 3, în vederea efectuării lucrărilor de conservare și protejare de interes public local.

**Administrația Municipală pentru Consolidarea
Clădirilor cu Risc Seismic**
Director Executiv
Lucian VOICU

Directia Patrimoniului
Director Executiv
Mariana PERSUNARU

Biroul juridic AMCCRS
Întocmit
Sef birou Speteanu Simona

Directia Generala Investitii
pentru Director General
Corina DUMITRESCU

Directia Planificare Investitii
Director Executiv,
Florina CHITULESCU