

PCT. 8



Consiliul General al Municipiului București

HOTĂRÂRE

Nr.:.....din.....

privind declararea ca bunuri aparținând domeniului public al Municipiului București a imobilelor situate în Splaiul Independenței nr. 298A, Splaiul Independenței nr. 296B, sector 6, Calea Plevnei nr. 139C, Bd. Timișoara nr. 101E, str. Drumul Taberei nr. 78A, sector 6

Având în vedere referatul de aprobare a Primarului General, Raportul de specialitate al Direcției Patrimoniu;

Luând în considerare adresa nr. 116-19-00540 a Direcției Generale de Impozite și Taxe Locale Sector 6 și adresa nr. 13741/12.06.2019 a Oficiului de Cadastru și Publicitate Imobiliară București – Biroul de Cadastru și Publicitate Imobiliară Sector 6.

Ținând cont de Decizia Penală nr. 760/2015, pronunțată în dosarul penal nr. 4588/303/2011, de către Curtea de Apel București – Secția II-Penală

În temeiul prevederilor art.129 alin. (2) lit. c), art. 139 alin. (3) lit. g), art. 166 alin. (2) lit. g) și art. 286 alin. (4) din Codul Administrativ adoptat prin Ordonanța de Urgență nr. 57/03.07.2019.

CONSILIUL GENERAL AL MUNICIPIULUI BUCUREȘTI

HOTĂRÂȘTE:

Art.1 Se declară ca bunuri aparținând domeniului public al Municipiului București imobilele situate în Splaiul Independenței nr. 298A, Splaiul Independenței nr. 296B, sector 6, Calea Plevnei nr. 139C, str. Drumul Taberei nr. 78A, Bd. Timișoara nr. 101E, sector 6, identificate conform planurilor anexă scara 1/500, care fac parte integrantă din prezenta hotărâre.

Art.2 Imobilele prevăzute la art. 1, se vor înscrie în cartea funciară a Municipiului București.

Art.3 Direcțiile din cadrul aparatului de specialitate a Primarului General al Municipiului București, vor aduce la îndeplinire prevederile prezentei hotărâri.

Această hotărâre a fost adoptată în ședința C.G.M.B., din data de2019

PREȘEDINTE DE ȘEDINȚĂ

SECRETAR GENERAL
AL MUNICIPIULUI BUCUREȘTI
Georgiana Zamfir

București,2019

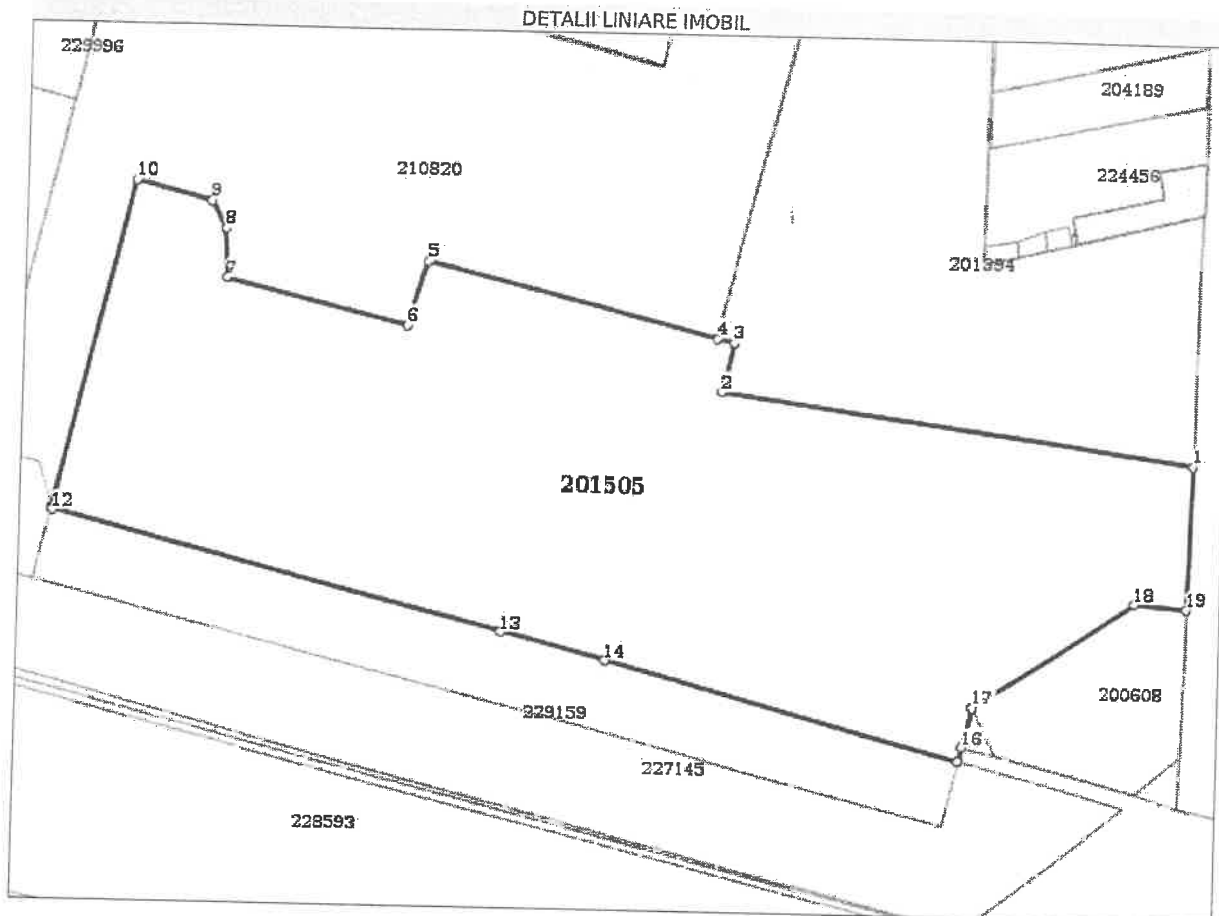
Nr.

Anexa Nr. 1 La Partea I

Teren

Nr cadastral	Suprafața (mp)*	Observații / Referințe
201505	Din acte: 10.900 Masurata: 9.089	TEREN IN SUPRAFATA DE 10 900 MP

* Suprafața este determinată în planul de proiecție Stereo 70.



Date referitoare la teren

Nr Crt	Categorie folosință	Intra vilan	Suprafața (mp)	Tarla	Parcelă	Nr. topo	Observații / Referințe
1	curti constructii	DA	Din acte: 10.900 Masurata: 9.089	-	-	-	RESTUL DE SUPRAFATA (S=1811 mp), FATA DE SUPRAFATA DIN ACT , A FOST EXPROPRIATA CONF DISPOZITIEI 659/29.04.2016

Lungime Segmente

1) Valorile lungimilor segmentelor sunt obținute din proiecție în plan.

Punct început	Punct sfârșit	Lungime segment (** (m)
---------------	---------------	-------------------------

Anexa Nr. 1 La Partea I

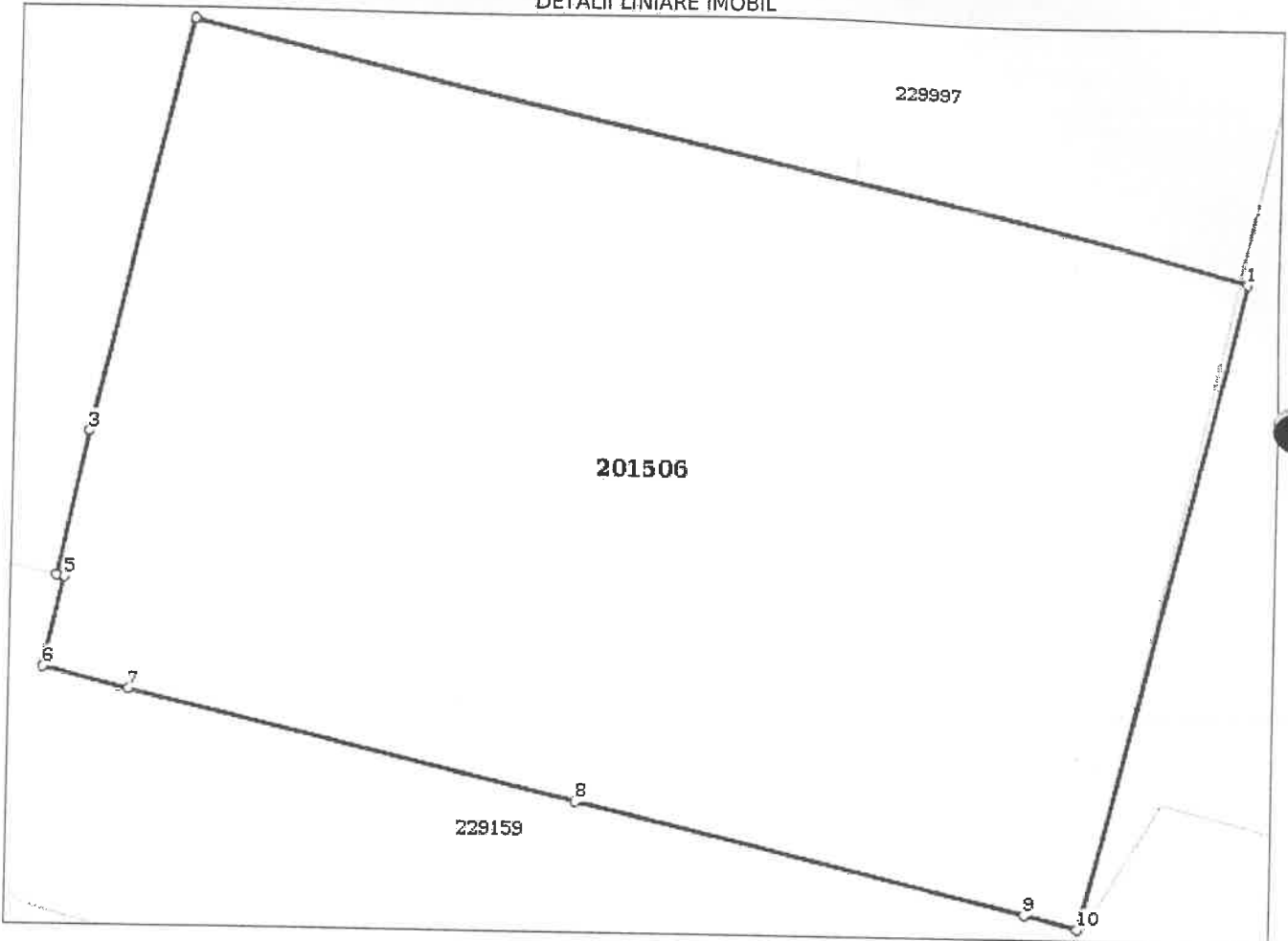
Punct început	5	6	7
------------------	---	---	---

Teren

Nr cadastral	Suprafața (mp)*	Observații / Referințe
201506	Din acte: 2.326 Masurata: 1.712	In urma actualizarii nr cadastral 201506, suprafata ramasa in proprietate este S=1712 mp. Restul de suprafata, S= 614mp, fata de suprafata din acte a fost expropriata conform Legii 255/2010, HCGM Bucuresti nr 28/12.02.2015 si a Dispozitiei nr 659/29.04.2016

* Suprafata este determinată în planul de proiecție Stereo 70.

DETALII LINIARE IMOBIL



Date referitoare la teren

Nr Crt	Categorie folosință	Intra vilan	Suprafața (mp)	Tarla	Parcelă	Nr. topo	Observații / Referințe
1	curti constructii	DA	1.712	-	-	-	

Lungime Segmente

1) Valorile lungimilor segmentelor sunt obținute din proiecție în plan.

Punct început	Punct sfârșit	Lungime segment (m)
1	2	53.001
2	3	20.528
3	4	7.188
4	5	0.434

CALEA PLEVINEI

Nr. 139 C Sect 6

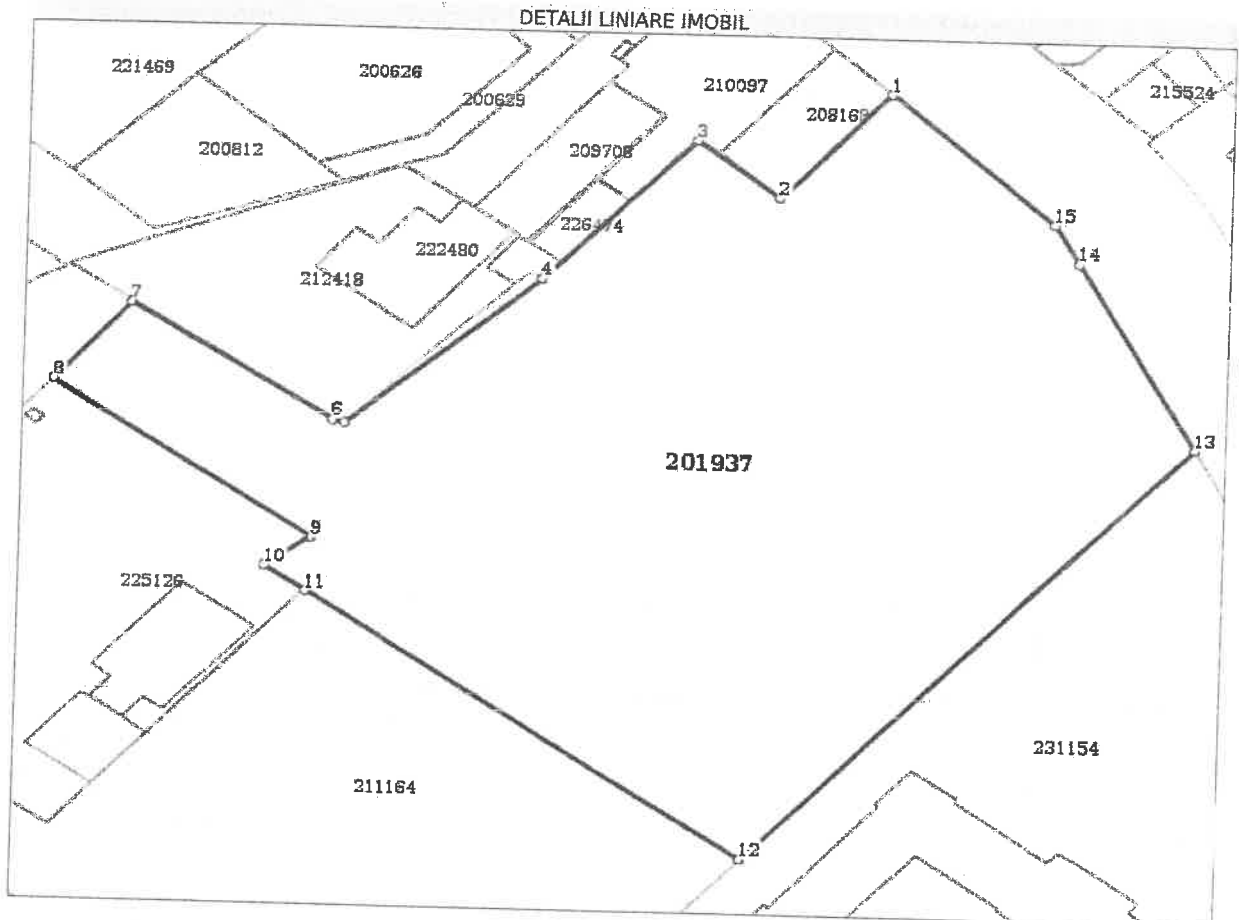
Carte Funciară Nr. 201937 Comuna/Oraș/Municipiu: Bucuresti Sectorul 6

Anexa Nr. 1 La Partea I

Teren

Nr cadastral	Suprafața (mp)*	Observații / Referințe
201937	22.280	Teren in suprafata de 22.280,17 mp

* Suprafata este determinată în planul de proiecție Stereo 70.



Date referitoare la teren

Nr Crt	Categorie folosință	Intra vilan	Suprafața (mp)	Tarla	Parcelă	Nr. topo	Observații / Referințe
1	curti constructii	DA	22.280	-	-	-	

Lungime Segmente

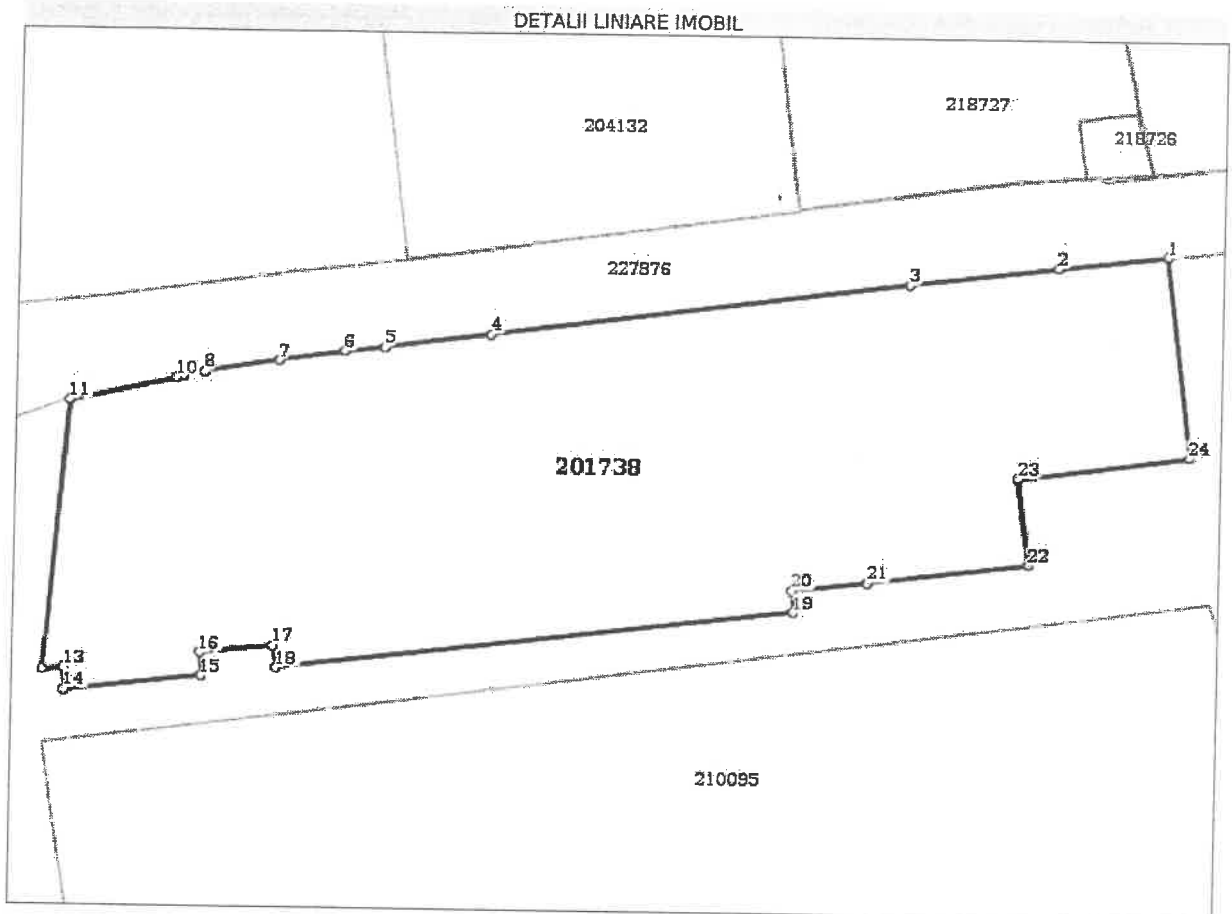
1) Valorile lungimilor segmentelor sunt obținute din proiecție în plan.

Punct început	Punct sfârșit	Lungime segment (m)
1	2	35.872
2	3	22.287
3	4	48.15
4	5	55.607
5	6	2.494
6	7	50.689

Teren

Nr cadastral	Suprafața (mp)*	Observații / Referințe
201738	Din acte: 33.330 Masurata: 33.328	TEREN IN PROPRIETATE (DIN MAS. 33330,24 MP.)

* Suprafața este determinată în planul de proiecție Stereo 70.



Date referitoare la teren

Nr Crt	Categorie folosință	Intra vilan	Suprafața (mp)	Tarla	Parcelă	Nr. topo	Observații / Referințe
1	curți constructii	DA	33.328	-	-	-	

Lungime Segmente

1) Valorile lungimilor segmentelor sunt obținute din proiecție în plan.

Punct început	Punct sfârșit	Lungime segment (m)
1	2	36.043
3	4	135.325
5	6	12.804
7	8	24.27
9	10	2.231

Punct început	Punct sfârșit	Lungime segment (m)
2	3	48.136
4	5	34.75
6	7	21.276
8	9	6.795
10	11	34.941

Sectorul 6

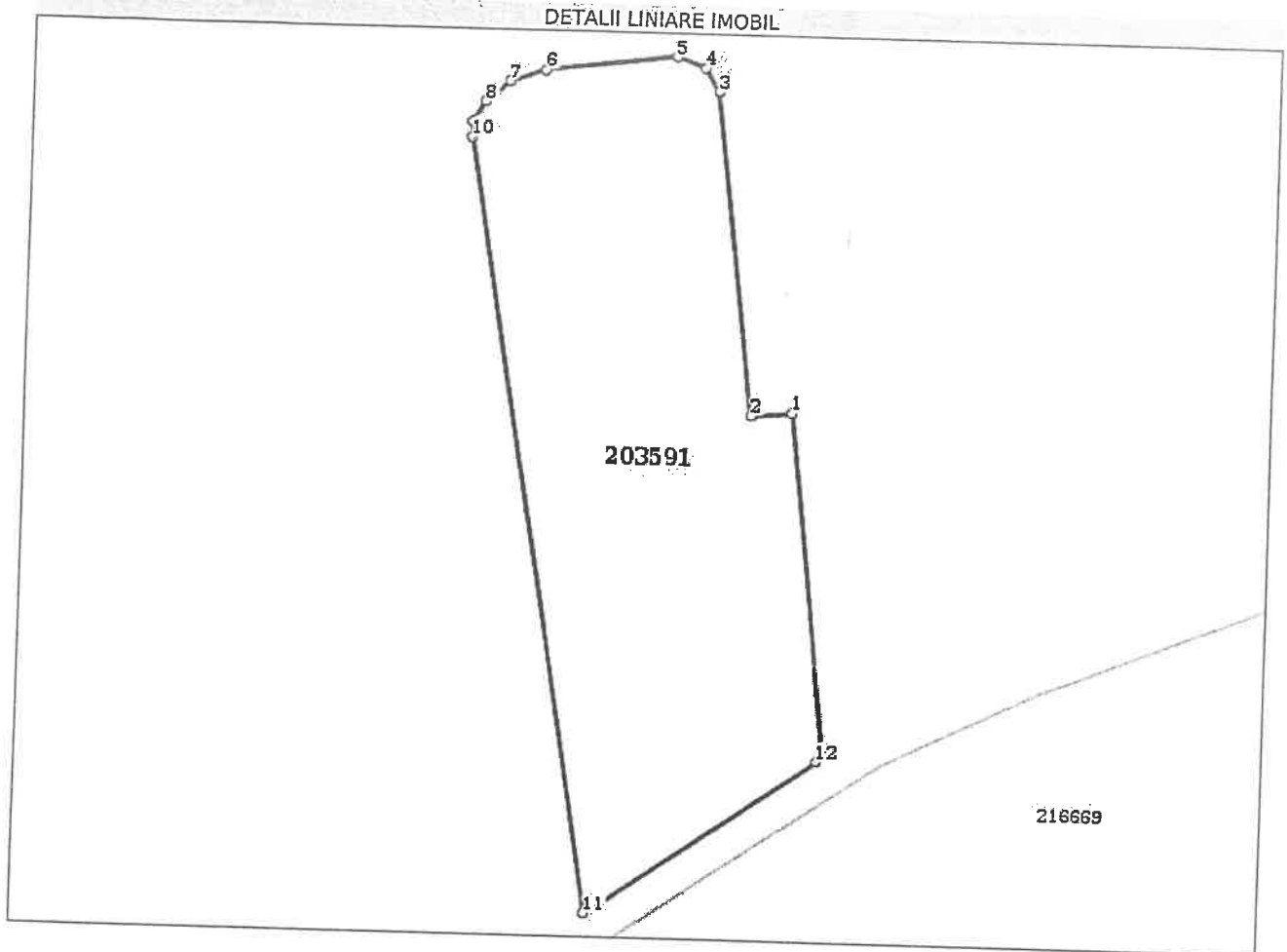
DE NUMUL TABEREI
NF. 78ACarte Funciară Nr. 203591 Comuna/Oraș/Municipiu: Bucuresti Sectorul 6
Anexa Nr. 1 La Partea I

Teren

sectr 26

Nr cadastral	Suprafața (mp)*	Observații / Referințe
203591	1.523	teren

* Suprafața este determinată în planul de proiecție Stereo 70.



Date referitoare la teren

Nr Crt	Categorie folosință	Intra vilan	Suprafața (mp)	Tarla	Parcelă	Nr. topo	Observații / Referințe
1	curți construcții	DA	1.523	-	-	-	

Lungime Segmente

1) Valorile lungimilor segmentelor sunt obținute din proiecție în plan.

Punct început	Punct sfârșit	Lungime segment (** (m)
1	2	3.639
2	3	28.494
3	4	2.425
4	5	2.709
5	6	11.567
6	7	3.306



PRIMĂRIA MUNICIPIULUI BUCUREȘTI

Primar General

REFERATUL DE APROBARE

privind declararea ca bunuri aparținând domeniului public al
Municipiului București a imobilelor situate în Splaiul Independenței nr. 298A,
Splaiul Independenței nr. 296B, sector 6, Calea Plevnei nr. 139C, Bd. Timișoara nr.
101E, Drumul Taberei nr. 78A, sector 6

Imobilele cu adresele Splaiul Independenței nr. 298A, Splaiul Independenței nr. 296B, sector 6, Calea Plevnei nr. 139C, str. Drumul Taberei nr. 78A, Bd. Timișoara nr. 101E, sector 6, au făcut obiectul Deciziei Penale nr. 760/2015, pronunțată în dosarul penal nr. 4588/303/2011, de către Curtea de Apel București – Secția II-Penală, prin care s-a dispus **„desființarea titlurilor de proprietate emise abuziv (inclusiv procesele-verbale de punere în posesie aferente) și a actelor de înstrăinare subsecvente, unde se regăsește și titlul în cauză.**

Pentru clarificarea situației juridice a imobilelor menționate mai sus și ținând cont de Decizia Penală nr. 760/2015, pronunțată în dosarul penal nr. 4588/303/2011, de către Curtea de Apel București – Secția II-Penală, Direcția Patrimoniu a făcut demersuri la Direcția Generală de Impozite și Taxe Locale și la Oficiul de Cadastru și Publicitate Imobiliară București – Biroul de Cadastru și Publicitate Imobiliară Sector 6.

Cu adresa nr. 116-19-00540 Direcția Generală de Impozite și Taxe Locale Sector 6, înregistrată la Direcția Patrimoniu cu nr. 864/21.01.2019, ne face cunoscut că pentru imobilele cu adresele Splaiul Independenței nr. 298A, Splaiul Independenței nr. 296B, sector 6, Calea Plevnei nr. 139C, str. Drumul Taberei nr. 78A, Bd. Timișoara nr. 101E, sector 6, nu există titular/titulari de rol fiscal (rolul a încetat conform Deciziei Civile nr. 760A/20.05.2015).

Cu adresa nr. 5525/10.02.2017 eliberata de Primaria sectorului 6 si inregistrata la Directia Patrimoniu cu nr. 2144/21.02.2017 ni se comunica referatul privind anularea Proceselor Verbale de punere in posesie ce au stat la baza emiterii Titlului de proprietate nr. 1000367/2006, in baza Deciziei Penale nr. 760/A/22.05.2015 pronuntata de Curtea de Apel Bucuresti – sectia a –II-a penala.

Prin adresa nr. 13741/12.06.2019, înregistrată la Direcția Patrimoniu cu nr. 10026/24.06.2019, Oficiul de Cadastru și Publicitate Imobiliară București – Biroul de Cadastru și Publicitate Imobiliară Sector 6, ne face cunoscut că, pentru cererile nr. 17981, nr. 17988, nr. 17982, nr.17986 și nr.17984 înregistrate în data de 05.03.2019, în Registrul General de Intrare – BCPI Sector 6, sub nr. 17980, a fost emis referat de completare respectiv, *„prezentarea actului juridic justificativ al dreptului de proprietate conform art. 888, 907 și 908 Cod Civil sau a împlinirii termenului stabilit pentru completarea dosarului cererii acesta va fi soluționată prin încheiere care se va comunica potrivit dispozițiilor legale*

în vigoare și care poate fi supusă controlului de legalitate potrivit căilor de atac prevăzute la art. 31 din Legea cadastrului și publicității imobiliare nr. 7/1996.”

Potrivit art. 156 alin. (4) din Ordinul 700/2014, privind aprobarea Regulamentului de avizare, recepție și înscriere în evidențele de cadastru și carte funciară „în cărțile funciare în care sunt înscrise drepturile statului și ale unităților administrativ-teritoriale asupra bunurilor aparținând domeniului public sau privat al acestora, se va indica în mod obligatoriu apartenența bunului la domeniul privat ori, după caz, la domeniul public al statului sau al unității administrativ-teritoriale”.

Conform art. 129 alin 2 lit. c) din Codul Administrativ adoptat prin Ordonanța de Urgență nr. 57/03.07.2019, Consiliul General al Municipiului București exercită atribuții privind administrarea domeniului public și privat al municipiului București iar potrivit art. 166 alin 2 lit. g) consiliile locale ale sectoarelor administrează bunurile proprietate publică sau privată a municipiului București, de pe raza teritorială a sectorului, pe baza hotărârii Consiliului General al Municipiului București.

Conform art. 286 alin. (4) „Domeniul public al comunei, al orașului sau al municipiului este alcătuit din bunurile prevăzute în anexa nr. 4, precum și din alte bunuri de uz sau de interes public local, declarate ca atare prin hotărâre a consiliului local, dacă nu sunt declarate prin lege ca fiind bunuri de uz sau de interes public național ori județean”.

Având în vedere cele mai sus menționate, raportul de specialitate întocmit de către Direcția Patrimoniu supun Consiliului General al Municipiului București spre analiză proiectul de hotărâre privind declararea ca bunuri aparținând domeniului public al Municipiului București a imobilelor situate în Splaiul Independenței nr. 298A, Splaiul Independenței nr. 296B, sector 6, Calea Plevnei nr. 139C, Bd. Timișoara nr. 101E, str. Drumul Taberei nr. 78A, sector 6.

PRIMAR GENERAL,
GABRIELA FİREA



Întocmit:
Ing. Camelia Mandescu



Nr. 19709 / 12.12.2019

RAPORT DE SPECIALITATE

privind declararea ca bunuri aparținând domeniului public al Municipiului București a imobilelor situate în Splaiul Independenței nr. 298A, Splaiul Independenței nr. 296B, sector 6, Calea Plevnei nr. 139C, sector 6, Bd. Timișoara nr. 101E, sector 6 și Drumul Taberei nr. 78A, sector 6

1. Imobilul cu adresa Splaiul Independenței nr. 298A, sector 6

Potrivit planului topografic sc. 1:2000, întocmit la nivelul anului 1986, de fostul Institut Proiect București, pe care îl deținem în arhiva direcției, parcela de teren pentru care se folosește adresa Splaiul Independenței nr. 298A, sector 6, reprezintă secțiune din Splaiul Independenței nr. 296, sector 6.

În evidențele cadastrale ale Orașului București, întocmite la nivelul anului 1986, imobilul cu adresa Splaiul Independenței nr. 296, sector 6, cu teren în suprafață de 39806,00 mp, din care construcții:

- corp A cu 1 nivel în suprafață de 455 mp;
- corp B cu 1 nivel în suprafață de 179 mp;
- corp C cu 1 nivel în suprafață de 1134 mp;
- corp D cu 1 nivel în suprafață de 338 mp;
- corp E cu 1 nivel în suprafață de 870 mp, ca proprietate de stat, categoria de folosință "instituții".

Din analiza datelor pe care le deținem pe suport informatic și a înscrisurilor existente în arhiva direcției, Direcția Patrimoniu nu deține până la data prezentei actul normativ de trecere în proprietatea statului a acestui imobil.

Menționăm faptul că, pentru imobilul în suprafață de 10900,50 mp, a fost emis Titlul de Proprietate nr. 100367/07.03.2006, de Comisia Județeană pentru stabilirea dreptului de proprietate asupra terenurilor, în conformitate cu prevederile Legii nr. 18/1991, privind fondul funciar (pentru care s-a atribuit numărul numărul postal 296A pe Splaiul Independenței, sector 6).

2. Imobilul cu adresa Splaiul Independenței nr. 298B, sector 6

Potrivit planului topografic sc. 1:2000, întocmit la nivelul anului 1986, de fostul Institut Proiect București, pe care îl deținem în arhiva direcției, parcela de teren pentru care se folosește adresa Splaiul Independenței nr. 298B, sector 6, reprezintă secțiune din Splaiul Independenței nr. 296, sector 6.

În evidențele cadastrale ale Orașului București, întocmite la nivelul anului 1986, imobilul cu adresa Splaiul Independenței nr. 296, sector 6, cu teren în suprafață de 39806,00 mp, din care construcții:

- corp A cu 1 nivel în suprafață de 455 mp;
- corp B cu 1 nivel în suprafață de 179 mp;
- corp C cu 1 nivel în suprafață de 1134 mp;
- corp D cu 1 nivel în suprafață de 338 mp;
- corp E cu 1 nivel în suprafață de 870 mp, ca proprietate de stat, categoria de folosință "instituții".

Din analiza datelor pe care le deținem pe suport informatic și a înscrisurilor existente în arhiva direcției, Direcția Patrimoniu nu deține până la data prezentei actul normativ de trecere în proprietatea statului a acestui imobil.

Potrivit portalului <http://www4.pmb.ro/wwwt/bdu/ddetail.php>, este înregistrat dosarul nr. 21213/2001, constituit în baza notificării nr. 3578/2001, pentru imobilul cu adresa Splaiul Independenței nr. 196, sector 6, nesoluționat până la data prezentei și dosarul nr. 33507/2002, constituit în baza notificării nr. 5574/2001, pentru imobilul cu adresa Splaiul Independenței nr. 196, sector 6, nesoluționat până la data prezentei.

Menționăm faptul că, pentru imobilul în suprafață de 2325,75 mp, a fost emis Titlul de Proprietate nr. 100367/07.03.2006, de Comisia Județeană pentru stabilirea dreptului de proprietate asupra terenurilor, în conformitate cu prevederile Legii nr. 18/1991, privind fondul funciar (pentru care s-a atribuit numărul numărul postal 296B pe Splaiul Independenței, sector 6).

3. Imobilul cu adresa Calea Plevnei nr. 139C, sector 6

Potrivit planului topografic sc. 1:2000, întocmit la nivelul anului 1986, de fostul Institut Proiect București, pe care îl deținem în arhiva direcției, parcela de teren pentru care se folosește adresa Calea Plevnei nr. 139C, sector 6, reprezintă secțiune din Splaiul Independenței nr. 202, sector 6.

În evidențele cadastrale ale Orașului București, întocmite la nivelul anului 1986, imobilul cu adresa Splaiul Independenței nr. 202, sector 6, cu teren în suprafață de 59018,00 mp, din care construcții:

- corp A cu 4 nivel în suprafață de 2736 mp;
- corp B cu 1 nivel în suprafață de 179 mp;
- corp C cu 1 nivel în suprafață de 3028 mp, ca proprietate de stat, categoria de folosință "instituții".

Din analiza datelor pe care le deținem pe suport informatic și a înscrisurilor existente în arhiva direcției, Direcția Patrimoniu nu deține până la data prezentei actul normativ de trecere în proprietatea statului a acestui imobil.

Menționăm faptul că, pentru imobilul în suprafață de 22280,17 mp, cu adresa Calea Plevnei nr. 137-139, sector 6, a fost emis Titlul de Proprietate nr. 100367/07.03.2006, de Comisia Județeană pentru stabilirea dreptului de proprietate asupra terenurilor, în conformitate cu prevederile Legii nr. 18/1991, privind fondul funciar (pentru care s-a atribuit numărul numărul postal 139C pe Calea Plevnei, sector 6).

4. Imobilul cu adresa Bulevardul Timișoara nr. 101E, sector 6

Potrivit planului topografic sc. 1:2000, întocmit la nivelul anului 1986, de fostul Institut Proiect București, pe care îl deținem în arhiva direcției, parcela de teren pentru care se folosește adresa Bulevardul Timișoara nr. 101E, sector 6, reprezintă secțiune din parcela A 306 – Intreprinderea de Sere Militari Horticola 1 Mai), sector 6.

Din analiza datelor pe care le deținem pe suport informatic și a înscrisurilor existente în arhiva direcției, Direcția Patrimoniu nu deține până la data prezentei actul normativ de trecere în proprietatea statului a acestui imobil.

Parcela de teren menționată mai sus a făcut obiectul următoarelor hotărâri:

- Hotărârea nr. 389/18.04.2002, emisă de Guvernul României, se aprobă trecerea unor terenuri, proprietate privată a statului, din administrarea Agenției Domeniilor Statului în administrarea Agenției Naționale pentru Locuințe;
- Hotărârea nr. 1.263/18.10.2005, emisă de Guvernul României, privind transmiterea unor terenuri din **proprietatea privată a statului și din administrarea Agenției Naționale pentru**

Locuințe în proprietatea publică sau, după caz, în proprietatea privată a municipiului București și în administrarea Consiliului Local al Sectorului 6, București.

Facem cunoscut faptul că situația juridică/regimul juridic a terenului respectiv a fost stabilită prin documentația de urbanism de către Primăria Sectorului 6.

Menționăm faptul că, pentru imobilul în suprafață de 33.330,00 mp, a fost emis Titlul de Proprietate nr. 100381/20.07.2006, de Comisia Județeană pentru stabilirea dreptului de proprietate asupra terenurilor în conformitate cu prevederile Legii nr. 18/1991, privind fondul funciar (pentru care s-a atribuit numărul numărul postal 101E pe Splaiul Independenței, sector 6).

5. Imobilul cu adresa Drumul Taberei nr. 78A, sector 6

Potrivit planului topografic sc. 1:2000, întocmit la nivelul anului 1986, de fostul Institut Proiect București, pe care îl deținem în arhiva direcției, parcela de teren pentru care se folosește adresa Drumul Taberei nr. 78A, sector 6, reprezintă secțiune din imobilul/teren aleea Câmpul cu Flori nr. 2B, sector 6.

În evidențele cadastrale ale Orașului București, întocmite la nivelul anului 1986, imobilul cu adresa aleea Câmpul cu Flori nr. 2B, sector 6, cu teren în suprafață de 28516,00 mp, din care construcții:

- corp A cu 11 nivele în suprafață de 1465,00 mp, ca proprietate de stat, categoria de folosință "construcții și curți", cu posesor de parcelă la data întocmirii evidențelor CONSILIUL POPULAR SECTOR 6 BUCUREȘTI.

Din analiza datelor pe care le deținem pe suport informatic și a înscrisurilor existente în arhiva direcției, Direcția Patrimoniu nu deține până la data prezentei actul normativ de trecere în proprietatea statului a acestui imobil.

Menționăm faptul că, pentru imobilul în suprafață de 1.523,00 mp, a fost emis Titlul de Proprietate nr. 100392/20.07.2006, de Comisia Județeană pentru stabilirea dreptului de proprietate asupra terenurilor și în conformitate cu prevederile Legii nr. 18/1991, privind fondul funciar (pentru care s-a atribuit numărul numărul postal 78A pe str. Drumul Taberei, sector 6).

Ulterior, imobilele menționate mai sus au făcut obiectul Deciziei Penale nr. 760/2015, pronunțată în dosarul penal nr. 4588/303/2011, de către Curtea de Apel București – Secția II-Penală, prin care s-a dispus **„desființarea titlurilor de proprietate emise abuziv (inclusiv procesele-verbale de punere în posesie aferente) și a actelor de înstrăinare subsecvente, unde se regăsește și titlul în cauză.**

Pentru clarificarea situației juridice a imobilelor cu adresele Splaiul Independenței nr. 298A, Splaiul Independenței nr. 296B, sector 6, Calea Plevnei nr. 139C, str. Drumul Taberei nr. 78A, Bd. Timișoara nr. 101E, sector 6 și ținând cont de Decizia Penală nr. 760/2015, pronunțată în dosarul penal nr. 4588/303/2011, de către Curtea de Apel București – Secția II-Penală, Direcția Patrimoniu a făcut demersuri la Direcția Generală de Impozite și Taxe Locale și la Oficiul de Cadasru și Publicitate Imobiliară București – Biroul de Cadastru și Publicitate Imobiliară Sector 6.

Cu adresa nr. 116-19-00540 eliberata de Direcția Generală de Impozite și Taxe Locale Sector 6, înregistrată la Direcția Patrimoniu cu nr. 864/21.01.2019, ne face cunoscut că pentru imobilele cu adresele Splaiul Independenței nr. 298A, Splaiul Independenței nr. 296B, sector 6, Calea Plevnei nr. 139C, Drumul Taberei nr. 78A, Bd. Timișoara nr. 10E, sector 6, nu există titular/titulari de rol fiscal (rolul a încetat conform Deciziei Civile nr. 760A/20.05.2015).

Cu adresa nr. 5525/10.02.2017 eliberata de Primaria sectorului 6 si inregistrata la Directia Patrimoniu cu nr. 2144/21.02.2017 ni se comunica referatul privind anularea Proceselor Verbale de punere in posesie ce au stat la baza emiterii Titlului de proprietate nr. 1000367/2006, in baza Deciziei Penale nr. 760/A/22.05.2015 pronuntata de Curtea de Apel Bucuresti – sectia a –II-a penala.

Prin adresa nr. 13741/12.06.2019, înregistrată la Direcția Patrimoniu cu nr. 10026/24.06.2019, Oficiul de Cadastru și Publicitate Imobiliară București – Biroul de Cadastru și Publicitate Imobiliară Sector 6, ne face cunoscut că, pentru cererile nr. 17981, nr. 17988, nr. 17982, nr. 17986 și nr.17984 înregistrate în data de 05.03.2019, în Registrul General de Intrare – BCPI Sector 6, sub nr. 17980, a fost emis referat de completare respectiv, „*prezentarea actului juridic justificativ al dreptului de proprietate conform art. 888, 907 și 908 Cod Civil sau a împlinirii termenului stabilit pentru completarea dosarului cererii acesta va fi soluționată prin încheiere care se va comunica potrivit dispozițiilor legale în vigoare și care poate fi supusă controlului de legalitate potrivit căilor de atac prevăzute la art. 31 din Legea cadastrului și publicității imobiliare nr. 7/1996.*”

Potrivit art. 156 alin. (4) din Ordinul 700/2014, privind aprobarea Regulamentului de avizare, recepție și înscriere în evidențele de cadastru și carte funciară „*în cărțile funciare în care sunt înscrise drepturile statului și ale unităților administrativ- teritoriale asupra bunurilor aparținând domeniului public sau privat al acestora, se va indica în mod obligatoriu apartenența bunului la domeniul privat ori, după caz, la domeniul public al statului sau al unității administrativ-teritoriale.*”

Conform art. 286 alin. (4) „Domeniul public al comunei, al orașului sau al municipiului este alcătuit din bunurile prevăzute în anexa nr. 4, precum și din alte bunuri de uz sau de interes public local, declarate ca atare prin hotărâre a consiliului local, dacă nu sunt declarate prin lege ca fiind bunuri de uz sau de interes public național ori județean”.

Având în vedere cele menționate mai sus s-a întocmit proiectul de hotărâre privind declararea ca bunuri aparținând domeniului public al Municipiului București a imobilelor situate în Splaiul Independenței nr. 298A, Splaiul Independenței nr. 296B, sector 6, Calea Plevnei nr. 139C, Bd. Timișoara nr. 101E, str. Drumul Taberei nr. 78A, sector 6.

DIRECTOR EXECUTIV,
Mariana PERȘUNARU



ȘEF SERVICIU,
Ing. Camelia MĂNDESCU

Întocmit
Exp. Sup. Steriana Șovar