

PCT 13



- Comisia juridică  
- Comisia de Patrimoniu  
- Comisia de Transporturi  
Avizat  
2.04.2024



## Consiliul General al Municipiului București

### HOTĂRÂRE

**privind transmiterea străzii Gârlei și a străzii Madrigalului din administrarea Consiliului General al Municipiului București - Administrația Străzilor în administrarea Consiliului Local al Sectorului 1**

Având în vedere referatul de aprobare al Primarului General și raportul de specialitate comun al Direcției Transporturi și Direcției Patrimoniu;

Văzând raportul Comisiei transporturi și infrastructură urbană nr. .../..... 2021, raportul Comisiei economice, buget, finanțe nr. .../ ..... 2021 și raportul Comisiei juridice și de disciplină nr. .../..... 2021;

Tinând cont de Hotărârea Consiliului Local al Sectorului 1 cu nr. 282/04.12.2020 și adresa Administrației Străzilor nr. 17912/21.04.2021;

În temeiul prevederilor art.129 alin.(2) lit.b) și lit.d), alin.(4) lit.e); art.139 alin.(3), lit. g); art.298 și art. 299 din OUG nr. 57/2019 privind Codul Administrativ.

### CONSILIUL GENERAL AL MUNICIPIULUI BUCUREȘTI

#### HOTĂRĂȘTE:

Art.1 Se aprobă transmiterea străzii Gârlei și a străzii Madrigalului, bunuri ce aparțin domeniului public al Municipiului București din administrarea Consiliului General al Municipiului București - Administrația Străzilor în administrarea Consiliului Local al Sectorului 1, cu excepția administrării instalațiilor de semaforizare (unde este cazul) și reglementarea semnalizării rutiere a acestuia, în vederea realizării lucrărilor de amenajare/reamenajare urbană.

Art.2 Bunurile imobile prevăzute la art.1 (strada Gârlei – n.c.276880, cu valoare de inventar 4.557.748,01 lei și strada Madrigalului – n.c.276878 cu valoare de inventar 4.271.454,00 lei) se

identifică potrivit anexelor-planurilor de amplasament și delimitare ce fac parte integrantă din prezenta hotărâre, iar schimbarea destinației atrage revocarea prezentei hotărâri.

Art.3 Schimbarea destinației bunurilor prevăzute la art.1 atrage revocarea de drept, a prezentei hotărâri.

Art.4 Lucrările specificate la art.1 se vor realiza numai după obținerea avizului Comisiei Tehnice de Circulație a Municipiului București.

Art.5 Lucrările se vor executa în condițiile impuse de H.C.G.M.B. 220/2018 privind aprobarea Normelor pentru avizarea, autorizarea, coordonarea și execuția lucrărilor de infrastructură (tehnico-edilitare și stradale) de pe teritoriul municipiului București.

Art.6 Predare-primirea bunurilor imobile prevăzute la art.1 se face pe bază de proces verbal încheiat între Administrația Străzilor București și Consiliul Local al Sectorului 1, în termen de 30 de zile de la intrarea în vigoare a prezentei hotărâri.

Art.7 Anexa 1 a H.C.G.M.B. nr.254/2008, privind administrarea rețelei stradale principale și a lucrărilor de artă din municipiul București și abrogarea Hotărârii C.G.M.B. nr. 235/2005 cu modificările și completările ulterioare, se modifică în mod corespunzător.

Art.8 Direcțiile din cadrul aparatului de specialitate al Primarului General al Municipiului București, Administrația Străzilor și Consiliul Local al Sectorului 1, vor aduce la îndeplinire prevederile prezentei hotărâri.

Această hotărâre a fost adoptată în ședința ordinară a Consiliului General al Municipiului București din data de....

**Președinte de ședință**

**Secretar General  
al Municipiului București**

București \_\_\_\_\_

Nr. \_\_\_\_\_



100077356104

Incheiere Nr. 126201 / 13-12-2019

**Oficiul de Cadastru și Publicitate Imobiliară BUCUREȘTI**  
**Biroul de Cadastru și Publicitate Imobiliară Sectorul 1**

Dosarul nr. 126201 / 13-12-2019

**INCHEIERE Nr. 126201****Registrator:** CAMELIA ADAMOV**Asistent:** IULIANA RUXANDRA PANA

Asupra cererii introduse de MUNICIPIUL BUCUREȘTI domiciliat în Loc. București Sectorul 5, Bdul Regina Elisabeta, Nr. 47, Jud. București privind Prima înregistrare a imobilelor/unităților individuale (u.i.) în cartea funciara, în baza:

-Act Administrativ nr.186/08-06-2008 emis de P.M.B.;

fiind îndeplinite condițiile prevăzute la art. 29 din Legea cadastrului și a publicității imobiliare nr. 7/1996, republicată, cu modificările și completările ulterioare, tariful achitat în suma de 0 lei, cu documentul de plată:

-  
pentru serviciul având codul 211

Văzând referatul asistentului registrator în sensul că nu există impedimente la înscriere

**DISPUNE**

Admiterea cererii cu privire la:

- imobilul cu nr. cadastral 276878

- se întabulează dreptul de PROPRIETATE mod dobândire lege în cota de 1/1 asupra A.1 în favoarea MUNICIPIUL BUCUREȘTI, sub B.1 din cartea funciara 276878 UAT București Sectorul 1;

**Prezența se va comunica părților:**

MUNICIPIUL BUCUREȘTI

NECULA DRAGOS STEFAN

\*) Cu drept de reexaminare în termen de 15 zile de la comunicare, care se depune la Biroul de Cadastru și Publicitate Imobiliară Sectorul 1, se înscrie în cartea funciara și se soluționează de către registratorul-sef

Data soluționării,

24-12-2019

Registrator,

CAMELIA ADAMOV

(parafa și semnătura)

Asistent Registrator,

IULIANA RUXANDRA PANA

(parafa și semnătura)

\*) Cu excepția situațiilor prevăzute la Art. 62 alin. (1) din Regulamentul de avizare, recepție și înscriere în evidențele de cadastru și carte funciara, aprobat prin ODG Nr. 700/2014.



Oficiul de Cadastru și Publicitate Imobiliară BUCUREȘTI  
Biroul de Cadastru și Publicitate Imobiliară Sectorul 1

Nr. cerere **126201**  
Ziua **13**  
Luna **12**  
Anul **2019**

### EXTRAS DE CARTE FUNCİARĂ PENTRU INFORMARE

Carte Funciară Nr. 276878 București Sectorul 1



#### A. Partea I. Descrierea imobilului

**TEREN** Intravilan

**Adresa:** Loc. București Sectorul 1, Str Madrigalului, Jud. București, Cuprins între Șoseaua Străulești (IE: 263508) și Strada Gârlei, L=725m

Nr. Crt	Nr. cadastral Nr. topografic	Suprafața* (mp)	Observații / Referințe
A1	276878	13.140	Teren împrejmuit;

#### B. Partea II. Proprietari și acte

Înscrieri privitoare la dreptul de proprietate și alte drepturi reale	Referințe
<b>126201 / 13/12/2019</b>	
Act Administrativ nr. 186, din 08/06/2008 emis de P.M.B.;	
B1	A1
Intabulare, drept de PROPRIETATE, dobândit prin Lege, cota actuală 1/1 1) MUNICIPIUL BUCUREȘTI, CIF:4267117	

#### C. Partea III. SARCINI .

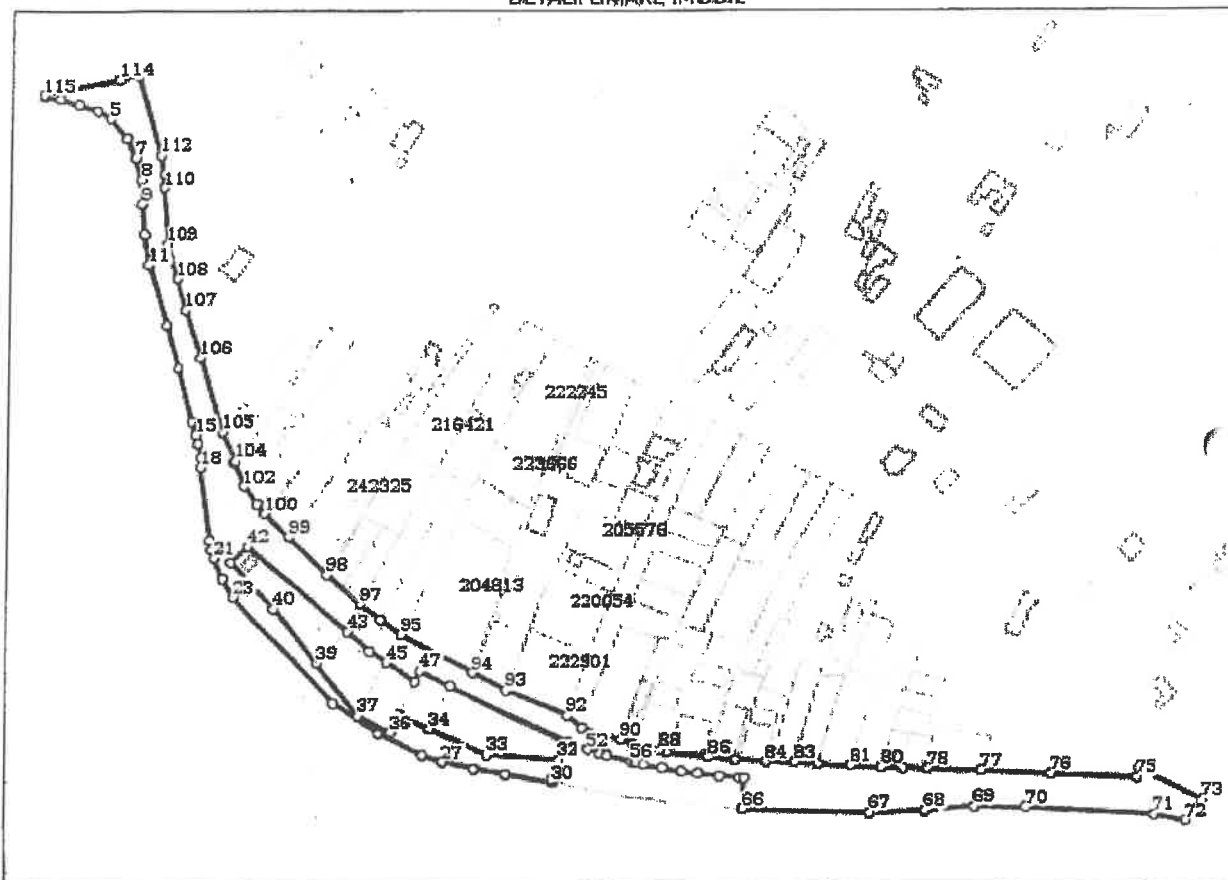
Inscrieri privind dezmembrămintele dreptului de proprietate, drepturi reale de garanție și sarcini	Referințe
NU SUNT	

**Teren**

Nr cadastral	Suprafața (mp)*	Observații / Referințe
276878	13.140	

\* Suprafața este determinată în planul de proiecție Stereo 70.

**DETALII LINIARE IMOBIL**



**Date referitoare la teren**

Nr Crt	Categorie folosință	Intra vilan	Suprafața (mp)	Tarla	Parcelă	Nr. topo	Observații / Referințe
1	drum	DA	13.140	-	-	-	

**Lungime Segmente**

1) Valorile lungimilor segmentelor sunt obținute din proiecție în plan.

Punct început	Punct sfârșit	Lungime segment	Punct început	Punct sfârșit	Lungime segment	Punct început	Punct sfârșit	Lungime segment
1	2	7.735	2	3	9.719	3	4	9.517
4	5	7.965	5	6	12.873	6	7	10.274
7	8	11.22	8	9	11.884	9	10	15.194
10	11	15.209	11	12	30.844	12	13	22.101
13	14	27.118	14	15	6.569	15	16	4.749
16	17	6.825	17	18	4.499	18	19	36.226
19	20	4.613	20	21	4.632	21	22	11.024
22	23	10.524	23	24	71.772	24	25	26.484

Punct început	Punct sfârșit	Lungime segment	Punct început	Punct sfârșit	Lungime segment	Punct început	Punct sfârșit	Lungime segment
25	26	24.543	26	27	10.266	27	28	16.099
28	29	15.918	29	30	22.705	30	31	1.264
31	32	10.415	32	33	34.833	33	34	31.68
34	35	16.83	35	36	9.777	36	37	17.932
37	38	32.536	38	39	0.16	39	40	33.78
40	41	31.376	41	42	11.249	42	43	64.246
43	44	14.47	44	45	10.018	45	46	16.869
46	47	5.976	47	48	16.865	48	49	63.016
49	50	2.021	50	51	4.266	51	52	5.926
52	53	6.141	53	54	3.729	54	55	12.638
55	56	0.196	56	57	1.699	57	58	1.091
58	59	3.047	59	60	9.086	60	61	9.198
61	62	7.29	62	63	9.571	63	64	8.86
64	65	2.243	65	66	15.114	66	67	61.377
67	68	26.29	68	69	23.871	69	70	24.064
70	71	64.664	71	72	15.601	72	73	13.291
73	74	35.232	74	75	4.153	75	76	43.947
76	77	32.767	77	78	25.706	78	79	11.798
79	80	10.415	80	81	14.985	81	82	15.53
82	83	11.454	83	84	13.72	84	85	14.722
85	86	12.259	86	87	18.497	87	88	3.091
88	89	12.76	89	90	6.621	90	91	20.461
91	92	9.836	92	93	32.321	93	94	18.763
94	95	40.258	95	96	12.472	96	97	12.737
97	98	21.671	98	99	26.636	99	100	16.552
100	101	5.845	101	102	10.772	102	103	12.497
103	104	1.416	104	105	15.675	105	106	38.193
106	107	24.501	107	108	15.905	108	109	18.338
109	110	27.599	110	111	6.902	111	112	9.313
112	113	40.88	113	114	9.089	114	115	38.246
115	1	1.36						

\*\* Lungimile segmentelor sunt determinate în planul de proiecție Stereo 70 și sunt rotunjite la 1 milimetru.

\*\*\* Distanța dintre puncte este formată din segmente cumulate ce sunt mai mici decât valoarea 1 milimetru.

Certific că prezentul extras corespunde cu pozițiile în vigoare din cartea funciară originală, păstrată de acest birou.

Prezentul extras de carte funciară este valabil la autentificarea de către notarul public a actelor juridice prin care se sting drepturile reale precum și pentru dezbateră succesiunilor, iar informațiile prezentate sunt susceptibile de orice modificare, în condițiile legii.

S-a achitat tariful de 0 RON, -, pentru serviciul de publicitate imobiliară cu codul nr. 211.

Data soluționării,

24-12-2019

Data eliberării,

\_\_\_/\_\_\_/\_\_\_

Asistent Registrator,  
IULIANA RUXANDRA PANJA

(parafa și semnătura)

Referent,

(parafa și semnătura)

PLAN DE AMPLASAMENT SI DELIMITARE A IMOBILULUI  
SCARA 1:1000

Nr. Cadastral	13140	Tipul terenului	UAT	Man. Surselor	Str. 44-46	Sector 1
Categoria terenului	13140	Clasa de folosire a terenului	UAT	Man. Surselor	Str. 44-46	Sector 1
Nr. Funcii	07	Clasificarea terenului	13140	Clasificarea terenului	13140	Sector 1
Cod	07	Clasificarea terenului	13140	Clasificarea terenului	13140	Sector 1

Suprafata totala masurata a imobilului #13140 mp  
Suprafata din act = 13140 mp

Scara: 1:1000  
Data: 2009

Proiectant: S.C. Geosoft  
Ing. Mirela Dinescu-Sabin  
Data: 2009

Coordonate: 44° 42' N, 26° 10' E





100077343172

Incheiere Nr. 123363 / 06-12-2019



**Oficiul de Cadastru și Publicitate Imobiliară BUCUREȘTI  
Biroul de Cadastru și Publicitate Imobiliară Sectorul 1**

Dosarul nr. 123363 / 06-12-2019

**INCHEIERE Nr. 123363**

**Registrator:** VIVIANA VASILOIU

**Asistent:** DANIEL ALIMAN

Asupra cererii introduse de MUNICIPIUL BUCUREȘTI domiciliat în Loc. București Sectorul 5, Bdul Regina Elisabeta, Nr. 47, Jud. București privind Prima înregistrare a imobilelor/unităților individuale (u.i.) în cartea funciara, în baza:

-Act Administrativ nr.186/08-05-2008 emis de P.M.B.;

fiind îndeplinite condițiile prevăzute la art. 29 din Legea cadastrului și a publicității imobiliare nr. 7/1996, republicată, cu modificările și completările ulterioare, tariful achitat în suma de 0 lei, cu documentul de plată:

- pentru serviciul având codul 211.

Văzând referatul asistentului registrator în sensul că nu există impedimente la înscriere

**DISPUNE**

Admiterea cererii cu privire la:

- imobilul cu nr. cadastral 276880

- se întabulează dreptul de PROPRIETATE (DOMENIU PUBLIC) mod dobândire lege în cota de 1/1 asupra A.1 în favoarea MUNICIPIUL BUCUREȘTI, sub B.1 din cartea funciara 276880 UAT București Sectorul 1;

**Prezenta se va comunica părților:**

NECULA DRAGOS STEFAN

MUNICIPIUL BUCUREȘTI

\*) Cu drept de reexaminare în termen de 15 zile de la comunicare, care se depune la Biroul de Cadastru și Publicitate Imobiliară Sectorul 1, se înscrie în cartea funciara și se soluționează de către registratorul-sef

Data soluționării,

23-12-2019

Registrator,

VIVIANA VASILOIU

(parașa și semnătura)

Asistent Registrator,

DANIEL ALIMAN

(parașa și semnătura)

\*) Cu excepția situațiilor prevăzute la Art. 62 alin. (1) din Regulamentul de avizare, recepție și înscriere în evidențele de cadastru și carte funciara, aprobat prin ODG Nr. 700/2014.





Oficiul de Cadastru și Publicitate Imobiliară BUCUREȘTI  
Biroul de Cadastru și Publicitate Imobiliară Sectorul 1

Nr. cerere **123363**  
Ziua **06**  
Luna **12**  
Anul **2019**

### EXTRAS DE CARTE FUNCİARĂ PENTRU INFORMARE

Carte Funciară Nr. 276880 București Sectorul 1



#### A. Partea I. Descrierea imobilului

**TEREN** Intravilan

**Adresa:** Loc. București Sectorul 1, Str. Garlei, Jud. București, Cuprins între Șoseaua Străulești (IE:263508) și Strada Constantin Dobrogeanu Ghinea, L=1525m

Nr. Crt	Nr. cadastral Nr. topografic	Suprafața* (mp)	Observații / Referințe
A1	276880	26.900	Teren împrejmuit;

#### B. Partea II. Proprietari și acte

Înscrieri privitoare la dreptul de proprietate și alte drepturi reale	Referințe
<b>123363 / 06/12/2019</b>	
Act Administrativ nr. 186, din 08/05/2008 emis de P.M.B.;	
B1	Intabulare, drept de PROPRIETATE (DOMENIU PUBLIC), dobândit prin Lege, cota actuala 1/1
1) MUNICIPIUL BUCUREȘTI, CIF:4267117	

#### C. Partea III. SARCINI .

Inscrieri privind dezmembrămintele dreptului de proprietate, drepturi reale de garanție și sarcini	Referințe
NU SUNT	

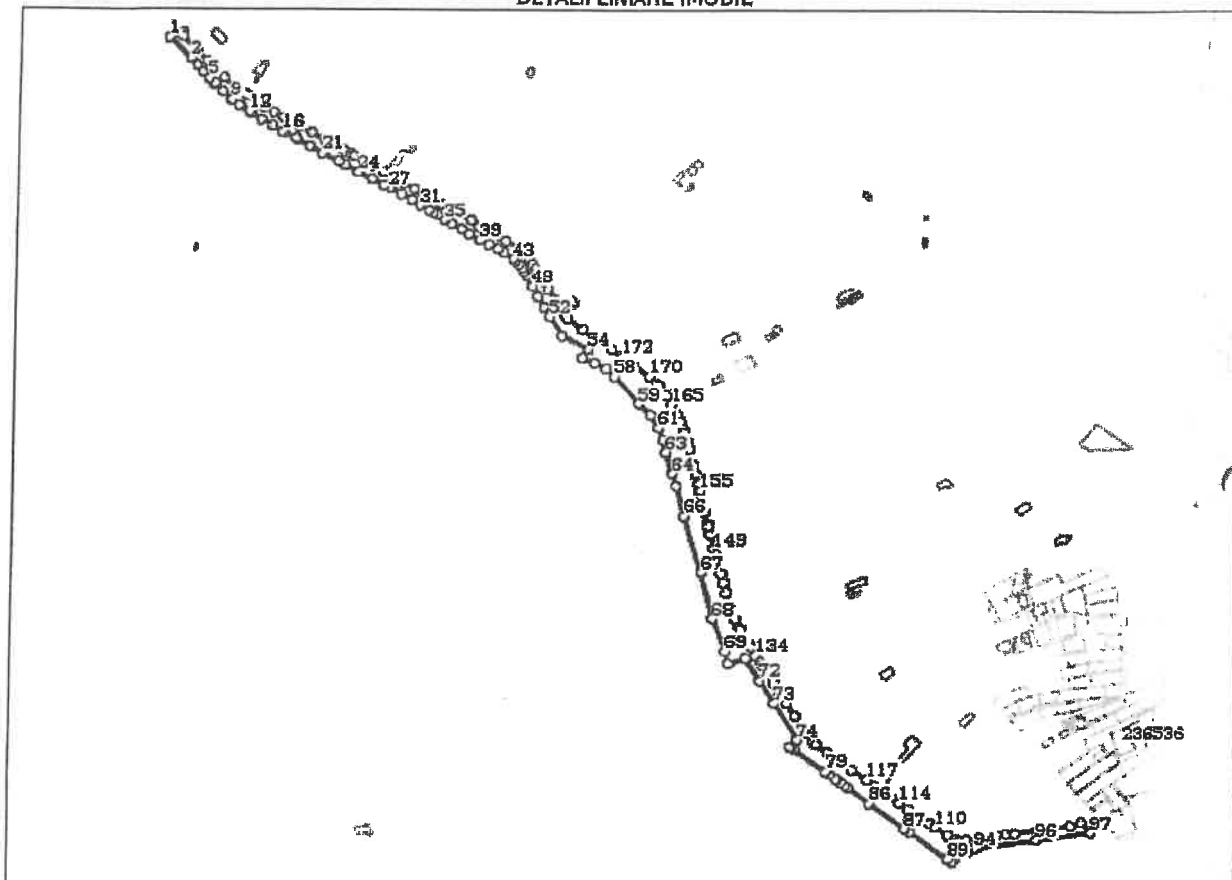
**Anexa Nr. 1 La Partea I**

**Teren**

Nr cadastral	Suprafața (mp)*	Observații / Referințe
276880	26.900	

\* Suprafața este determinată în planul de proiecție Stereo 70.

**DETALII LINIARE IMOBIL**



**Date referitoare la teren**

Nr Crt	Categorile folosință	Intra vilan	Suprafața (mp)	Tarla	Parcelă	Nr. topo	Observații / Referințe
1	drum	DA	26.900	-	-	-	

**Lungime Segmente**

1) Valorile lungimilor segmentelor sunt obținute din proiecție în plan.

Punct început	Punct sfârșit	Lungime segment	Punct început	Punct sfârșit	Lungime segment	Punct început	Punct sfârșit	Lungime segment
1	2	35.051	2	3	11.533	3	4	11.071
4	5	11.292	5	6	8.695	6	7	1.903
7	8	14.214	8	9	13.734	9	10	10.917
10	11	2.689	11	12	11.991	12	13	3.087
13	14	14.547	14	15	15.246	15	16	13.713
16	17	3.479	17	18	13.558	18	19	2.873
19	20	15.25	20	21	16.807	21	22	20.998
22	23	8.29	23	24	17.52	24	25	17.663

Punct început	Punct sfârşit	Lungime segment	Punct început	Punct sfârşit	Lungime segment	Punct început	Punct sfârşit	Lungime segment
25	26	14.906	26	27	6.828	27	28	15.309
28	29	14.533	29	30	0.456	30	31	11.993
31	32	11.88	32	33	6.515	33	34	5.543
34	35	10.501	35	36	10.033	36	37	12.821
37	38	9.946	38	39	15.138	39	40	11.83
40	41	10.997	41	42	8.203	42	43	14.314
43	44	2.893	44	45	7.616	45	46	5.588
46	47	4.338	47	48	5.063	48	49	14.692
49	50	13.422	50	51	13.694	51	52	13.869
52	53	26.488	53	54	35.232	54	55	13.291
55	56	15.898	56	57	15.69	57	58	12.958
58	59	44.215	59	60	17.984	60	61	18.284
61	62	14.813	62	63	15.062	63	64	25.923
64	65	15.272	65	66	35.888	66	67	69.649
67	68	55.14	68	69	40.553	69	70	15.216
70	71	19.51	71	72	30.594	72	73	30.794
73	74	50.535	74	75	10.779	75	76	2.384
76	77	0.578	77	78	3.856	78	79	43.319
79	80	5.006	80	81	9.544	81	82	1.748
82	83	4.979	83	84	5.87	84	85	4.002
85	86	31.963	86	87	50.173	87	88	6.538
88	89	54.097	89	90	6.023	90	91	7.025
91	92	8.099	92	93	8.451	93	94	8.339
94	95	5.241	95	96	65.074	96	97	63.608
97	98	16.485	98	99	13.049	99	100	24.687
100	101	13.504	101	102	25.081	102	103	10.718
103	104	10.371	104	105	20.547	105	106	13.917
106	107	8.555	107	108	5.408	108	109	9.735
109	110	17.095	110	111	8.287	111	112	15.714
112	113	14.392	113	114	12.328	114	115	10.297
115	116	11.674	116	117	24.106	117	118	20.535
118	119	17.573	119	120	3.782	120	121	12.639
121	122	16.174	122	123	4.048	123	124	13.158
124	125	4.912	125	126	19.646	126	127	17.454
127	128	16.676	128	129	11.564	129	130	0.828
130	131	11.433	131	132	12.285	132	133	4.507
133	134	9.505	134	135	11.162	135	136	4.324
136	137	9.976	137	138	9.92	138	139	3.556
139	140	9.887	140	141	8.954	141	142	3.536
142	143	20.542	143	144	11.658	144	145	0.765
145	146	11.079	146	147	0.911	147	148	22.202
148	149	7.566	149	150	17.076	150	151	9.883
151	152	3.232	152	153	14.788	153	154	14.587
154	155	9.741	155	156	9.456	156	157	11.287
157	158	10.323	158	159	19.487	159	160	8.522
160	161	11.841	161	162	3.658	162	163	9.311
163	164	9.178	164	165	13.967	165	166	11.299
166	167	14.31	167	168	0.765	168	169	2.995
169	170	12.311	170	171	23.857	171	172	17.702
172	173	13.609	173	174	21.164	174	175	19.657
175	176	21.946	176	177	3.03	177	178	6.363
178	179	6.87	179	180	10.614	180	181	15.019
181	182	8.123	182	183	13.78	183	184	6.968
184	185	6.43	185	186	7.726	186	187	6.225
187	188	5.85	188	189	3.393	189	190	19.143
190	191	10.307	191	192	10.011	192	193	0.977

Punct început	Punct sfârșit	Lungime segment	Punct început	Punct sfârșit	Lungime segment	Punct început	Punct sfârșit	Lungime segment
193	194	15.589	194	195	1.941	195	196	12.048
196	197	12.454	197	198	0.227	198	199	16.244
199	200	0.26	200	201	12.536	201	202	0.691
202	203	11.998	203	204	0.556	204	205	11.98
205	206	12.136	206	207	14.396	207	208	11.369
208	209	14.639	209	210	13.04	210	211	13.313
211	212	12.45	212	213	4.134	213	214	7.209
214	215	5.022	215	216	21.697	216	217	17.047
217	218	16.581	218	219	11.074	219	220	10.093
220	221	12.461	221	222	14.282	222	223	9.322
223	224	15.84	224	225	4.016	225	226	2.982
226	227	6.443	227	228	2.753	228	229	17.641
229	230	13.307	230	231	0.406	231	232	15.356
232	233	0.705	233	234	17.057	234	235	24.615
235	236	4.598	236	1	16.96			

\*\* Lungimile segmentelor sunt determinate în planul de proiecție Stereo 70 și sunt rotunjite la 1 milimetru.

\*\*\* Distanța dintre puncte este formată din segmente cumulate ce sunt mai mici decât valoarea 1 milimetru.

Certific că prezentul extras corespunde cu pozițiile în vigoare din cartea funciară originală, păstrată de acest birou.

Prezentul extras de carte funciară este valabil la autentificarea de către notarul public a actelor juridice prin care se sting drepturile reale precum și pentru dezbaterea succesiunilor, iar informațiile prezentate sunt susceptibile de orice modificare, în condițiile legii.

S-a achitat tariful de 0 RON, -, pentru serviciul de publicitate imobiliară cu codul nr. 211.

Data soluționării,

23-12-2019

Data eliberării,

\_\_/\_\_/\_\_

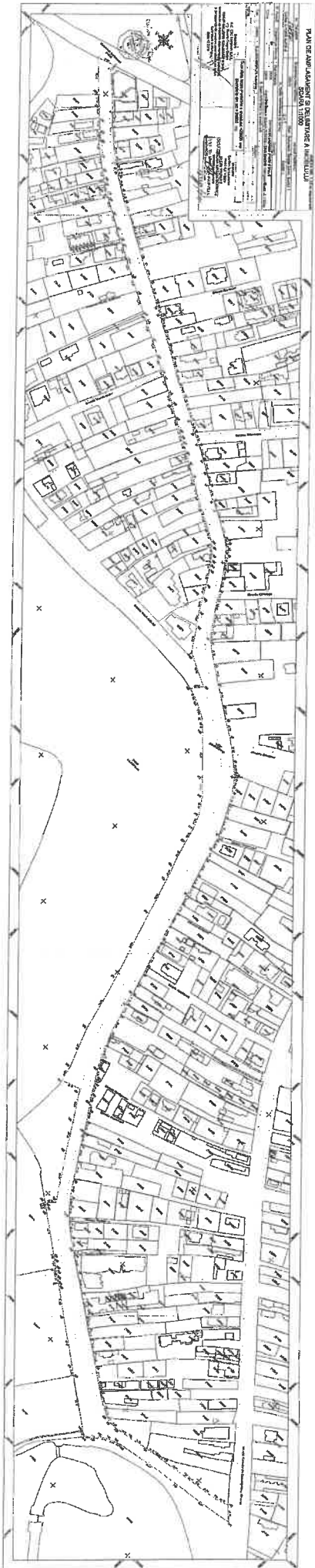
Asistent Registrator,

DANIEL ALIMAN

  
(parafa și semnătura)

Referent,

\_\_\_\_\_  
(parafa și semnătura)





Nr. 2899/21.04.2021

### REFERAT DE APROBARE

#### privind transmiterea str. Gârlei și str. Madrigalului din administrarea Consiliului General al Municipiului București - Administrația Străzilor în administrarea Consiliului Local al Sectorului 1

Strategia municipalității în domeniul administrării drumurilor publice și a lucrărilor de artă vizează, în principal, acele acțiuni care să conducă la continuarea procesului de modernizare și mobilare a infrastructurii acestora.

În vederea îndeplinirii obiectivelor stabilite în domeniul administrării drumurilor publice și a lucrărilor de artă, în principal a acelor acțiuni care să conducă la continuarea procesului de modernizare și reabilitare a infrastructurii, în scopul creșterii calității mediului și a indicilor de calitate ai vieții pentru locuitorii Capitalei, consider oportună solicitarea Consiliului Local al Sectorului 1 de a realiza lucrări de amenajare/reamenajare a str. Gârlei și str. Madrigalului.

Având în vedere cele menționate mai sus, raportul comun de specialitate întocmit de către Direcția Transporturi și Direcția Patrimoniu, propun spre dezbateră Consiliului General al Municipiului București proiectul de hotărâre privind transmiterea str. Gârlei și str. Madrigalului din administrarea Consiliului General al Municipiului București - Administrația Străzilor în administrarea Consiliului Local al Sectorului 1.

**PRIMAR GENERAL**

**NICUȘOR DAN**



AVIZAT  
DIRECȚIA JURIDIC  
DIRECȚIA EXECUTIV  
ADRIAN IORDACHE



Redactat: Alexandru NISTOR



# PRIMĂRIA MUNICIPIULUI BUCUREȘTI

Direcția Transporturi

Direcția Patrimoniu

Nr. DT. 5530 / 21.04.2021

Nr. DP. 6660 / 21-ph-2021

## RAPORT DE SPECIALITATE

**privind transmiterea str. Gârlei și str. Madrigalului din administrarea Consiliului General al Municipiului București - Administrația Străzilor în administrarea Consiliului Local al Sectorului 1**

Prin adoptarea Hotărârii nr.282/04.12.2020, Consiliul Local al Sectorului 1 solicită transmiterea în administrarea acestuia a str. Gârlei – n.c.276880 și str. Madrigalului – n.c.276878, în vederea derulării de lucrări de amenajare/reamenajare urbană.

În conformitate cu Ordonanța de Urgență nr.43/1997 a Guvernului României privind regimul juridic al drumurilor, republicată cu modificările și completările ulterioare, administrarea străzilor are ca obiect de activitate proiectarea, construirea, modernizarea, reabilitarea și exploatarea drumurilor, podurilor și pasajelor, iar în București aceste activități sunt asigurate de Primăria Municipiului București prin Administrația Străzilor.

Strategia municipalității în domeniul administrării drumurilor publice și a lucrărilor de artă vizează, în principal, acele acțiuni care să conducă la continuarea procesului de modernizare și mobilare a infrastructurii acestora.

În vederea îndeplinirii obiectivelor stabilite în domeniul administrării drumurilor publice și a lucrărilor de artă, în principal a acelor acțiuni care să conducă la continuarea procesului de modernizare și reabilitare a infrastructurii, în scopul creșterii calității mediului și a indicilor de calitate ai vieții pentru locuitorii Capitalei considerăm oportună solicitarea Primăriei Sectorului 1 de a realiza lucrări de amenajare / reamenajare a str. Gârlei și str. Madrigalului.

Strada Gârlei și strada Madrigalului sunt bunuri ce aparțin domeniului public al municipiului București, iar dreptul de administrare a acestora poate fi transferat integral, cu excepția administrării instalațiilor de semaforizare (dacă este cazul) și reglementarea semnalizării rutiere a acestuia.

## Direcția Patrimoniu

Imobilele str. Gârlei (valoare de inventar 4.557.748,01 lei) și str. Madrigalului (valoare de inventar 4.271.454,00 lei) sunt înscrise la poziția nr. 9651 și respectiv nr. 9653 în lista anexă la H.C.G.M.B. nr.186/2008 privind însușirea inventarului bunurilor care aparțin domeniului public al municipiului București, se află în administrarea Administrației Străzilor București și sunt înscrise în cartea funciară nr. 276880 și respectiv cu nr. 276878.

Conform prevederilor art. 129 alin. 6 din OUG nr. 57/2019 privind codul administrativ Consiliul General al Municipiului București hotărăște darea în administrare a bunurilor imobile proprietatea Municipiului București iar potrivit prevederilor art. 166 alin 2 lit. g consiliile locale ale sectoarelor administrează bunurile proprietatea municipiului, de pe raza teritorială a sectorului, pe baza hotărârii Consiliului General al Municipiului București.

Față de cele de mai sus, a fost întocmit proiectul de hotărâre a Consiliului General al Municipiului București privind transmiterea str. Gârlei și str. Madrigalului din administrarea Consiliului General al Municipiului București - Administrația Străzilor în administrarea Consiliului Local al Sectorului 1.

Direcția Transporturi  
DIRECTOR EXECUTIV  
MIHAI TEODORESCU



Direcția Patrimoniu  
DIRECTOR EXECUTIV  
MARIANA PERȘUNARU



Redactat: Alexandru NISTOR