



MUNICIPIUL BUCUREȘTI
CABINET SECRETAR GENERAL

03 NOV. 2021

INTRARE NR. 4031
IEȘIRE

Consiliul General al Municipiului București

HOTĂRÂRE

privind atribuirea de denumiri unor drumuri de pe raza administrativ-teritorială a Sectorului 4 și înscrierea lor în Nomenclatorul stradal al Municipiului București

Având în vedere Referatul de aprobare al unor consilieri locali și Raportul de specialitate al Direcției Generale nr...../.....2021;

Văzând avizul Comisiei nr..... din cadrul Consiliului General al Municipiului București și Avizul nr..... al Comisiei de atribuire de denumiri a municipiului București;;

În conformitate cu prevederile Hotărârii Consiliului General al Municipiului București nr. 254/29.05.2008, privind administrarea rețelei stradale principale și a lucrărilor de artă din Municipiul București și abrogarea Hotărârii C.G.M.B. nr. 235/2005, cu modificările și completările ulterioare;

În conformitate cu prevederile Hotărârii Consiliului General al Municipiului București nr. 436/26.07.2018, privind aprobarea Nomenclatorului stradal al Municipiului București;

Luând în considerare prevederile art. 2 lit. d) din Ordonanța Guvernului nr.63/2002 privind atribuirea sau schimbarea de denumiri, cu modificările și completările ulterioare;

În conformitate cu Regulamentul privind atribuirea sau schimbarea de denumiri și atribuirea numerelor poștale de imobile în Municipiul București aprobat prin Hotărârea Consiliului General al Municipiului București nr.31/06.02.2003;

Având în vedere Hotărârea Consiliului Local al Sectorului 4 nr. 51/15.04.2020 privind solicitarea către Consiliul General al Municipiului București de înscriere în inventarul bunurilor care alcătuiesc domeniul public al Municipiului București a unor drumuri din sectorul 4 precum și atribuirea de denumiri;

Ținând cont de prevederile Legii nr. 24/2000 privind Normele de tehnică legislativă pentru elaborarea actelor normative, republicată, cu modificările și completările ulterioare;

În temeiul prevederilor art. 129 alin. (2) lit. c), alin. (6) lit. d), art. 139 alin. (3) lit. g) și art. 196 alin. (1) lit. a) din O.U.G. nr. 57/2019 privind Codul administrativ, cu modificările și completările ulterioare;

CONSILIUL GENERAL AL MUNICIPIULUI BUCUREȘTI HOTĂRĂȘTE:

Art.1 (1) Se atribuie denumirea de "Strada drumului de pe raza administrativ-teritorială a Sectorului 4 care începe din Drumul de exploatare nr. 2 și se termină în

strada Drumul Dealul Aluniș.

(2) Strada menționată la alin. (1) se identifică conform planului din Anexa nr. 1 care face parte integrantă din prezenta hotărâre.

Art. 2 (1) Se atribuie denumirea de "Strada drumului de pe raza administrativ-teritorială a Sectorului 4 care începe din Drumul de exploatare nr. 1 și se termină în strada Drumul Dealul Cucului.

(2) Strada menționată la alin. (1) se identifică conform planului din Anexa nr. 2 care face parte integrantă din prezenta hotărâre.

Art. 3 (1) Se atribuie denumirea de "Strada drumului de pe raza administrativ-teritorială a Sectorului 4 care începe din strada Drumul Dealul Ferului și se termină în strada Drumul Binelui.

(2) Strada menționată la alin. (1) se identifică conform planului din Anexa nr. 3 care face parte integrantă din prezenta hotărâre.

Art. 4 (1) Se atribuie denumirea de "Strada drumului de pe raza administrativ-teritorială a Sectorului 4 care începe din strada Drumul Dealul Bradului și se termină în strada Dumitru Brumărescu.

(2) Strada menționată la alin. (1) se identifică conform planului din Anexa nr. 4 care face parte integrantă din prezenta hotărâre.

Art. 5 (1) Se atribuie denumirea de "Strada drumului de pe raza administrativ-teritorială a Sectorului 4 care începe din Drumul de exploatare nr. 6 și se termină în strada Dumitru Brumărescu

(2) Strada menționată la alin. (1) se identifică conform planului din Anexa nr.56 care face parte integrantă din prezenta hotărâre.

Art. 6 (1) Se atribuie denumirea de "Strada drumului de pe raza administrativ-teritorială a Sectorului 4 care începe din Drumul de exploatare nr. 4 și se termină în Drumul de exploatare nr. 5

(2) Strada menționată la alin. (1) se identifică conform planului din Anexa nr. 6 care face parte integrantă din prezenta hotărâre.

Art. 7 (1) Se atribuie denumirea de "Strada drumului de pe raza administrativ-teritorială a Sectorului 4 care începe din Drumul de exploatare nr. 8 și se termină în strada Drumul Dealul Crișului.

(2) Strada menționată la alin. (1) se identifică conform planului din Anexa nr. 7 care face parte integrantă din prezenta hotărâre.

Art. 8 (1) Se atribuie denumirea de "Strada drumului de pe raza administrativ-teritorială a Sectorului 4 care începe din Drumul de exploatare nr. 7 și se termină în Drumul de exploatare nr. 9

(2) Strada menționată la alin. (1) se identifică conform planului din Anexa nr. 8 care face parte integrantă din prezenta hotărâre.

Art. 9 (1) Se atribuie denumirea de "Strada drumului de pe raza administrativ-teritorială a Sectorului 4 care începe din Drumul de exploatare nr. 8 și se termină în strada Drumul Dealul Pădurii.

(2) Strada menționată la alin. (1) se identifică conform planului din Anexa nr. 9 care face parte integrantă din prezenta hotărâre.

Art. 10 (1) Se atribuie denumirea de "Strada drumului de pe raza administrativ-teritorială a Sectorului 4 care începe din Șoseaua Berceni și se termină în strada Drumul dealul Scheiului.

(2) Strada menționată la alin. (1) se identifică conform planului din Anexa nr. 10 care face parte integrantă din prezenta hotărâre.

Art. 11 Se aprobă completarea Nomenclatorului stradal al Municipiului București cu arterele de circulație prevăzute la art. 1-10 din prezenta hotărâre.

Art. 12 Se aprobă înscrierea drumurilor identificate în anexele nr. 1-10 la prezenta hotărâre, în lista Anexă la Hotărârea Consiliului General al Municipiului București nr. 186/2008 privind inventarul bunurilor care alcătuiesc domeniul public al Municipiului București.

Art. 13 (1) Prezenta hotărâre se aduce la cunoștință publică și se va comunica instituțiilor și autorităților competente.

(2) Direcțiile din cadrul aparatului de specialitate al Primarului General al Municipiului București, Administrația Străzilor și Consiliul Local al Sectorului 4, vor aduce la îndeplinire prevederile prezentei hotărâri.

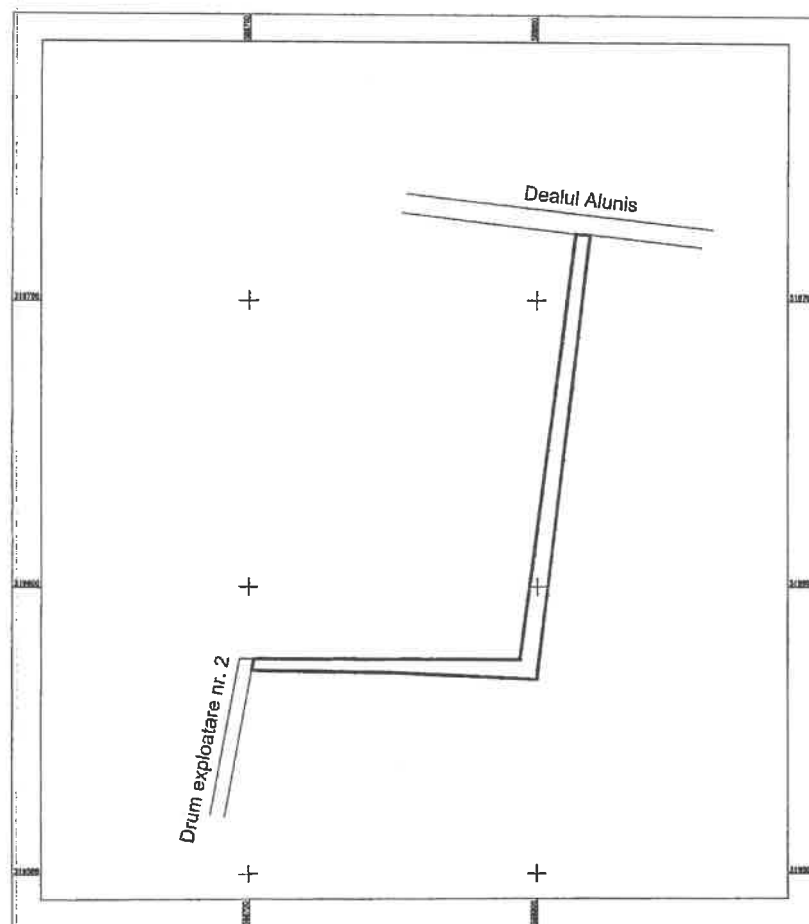
PREȘEDINTE DE ȘEDINȚĂ,

SECRETAR GENERAL
AL MUNICIPIULUI BUCUREȘTI,

ANEXA NR. 1

LA HCLȘ, NR. 51 / 15.04.2020


Drum de exploatare nr. 1
intre Dealul Alunis si Drum exploatare nr. 2
Lungime drum - 248 ml



INVENTAR DE COORDONATE IN SISTEM
DE PROIECTIE STEREOGRAFIC 1970

Nr. Pct.	Coordonate pct.de contur		Lungimi laturi D(i,i+1)
	X [m]	Y [m]	
1	319571.431	588800.217	25.344
2	319596.595	588803.234	24.004
3	319620.429	588806.088	24.437
4	319644.693	588808.990	25.415
5	319669.927	588812.017	17.615
6	319687.417	588814.114	35.381
7	319722.547	588818.320	4.890
8	319722.964	588813.448	37.857
9	319685.429	588808.520	37.865
10	319647.886	588803.591	37.134
11	319611.068	588798.757	37.134
12	319574.250	588793.923	67.865
13	319574.539	588726.059	24.522
14	319574.644	588701.537	4.071
15	319570.642	588700.789	48.447
16	319569.845	588749.229	50.573
17	319567.517	588799.748	3.942

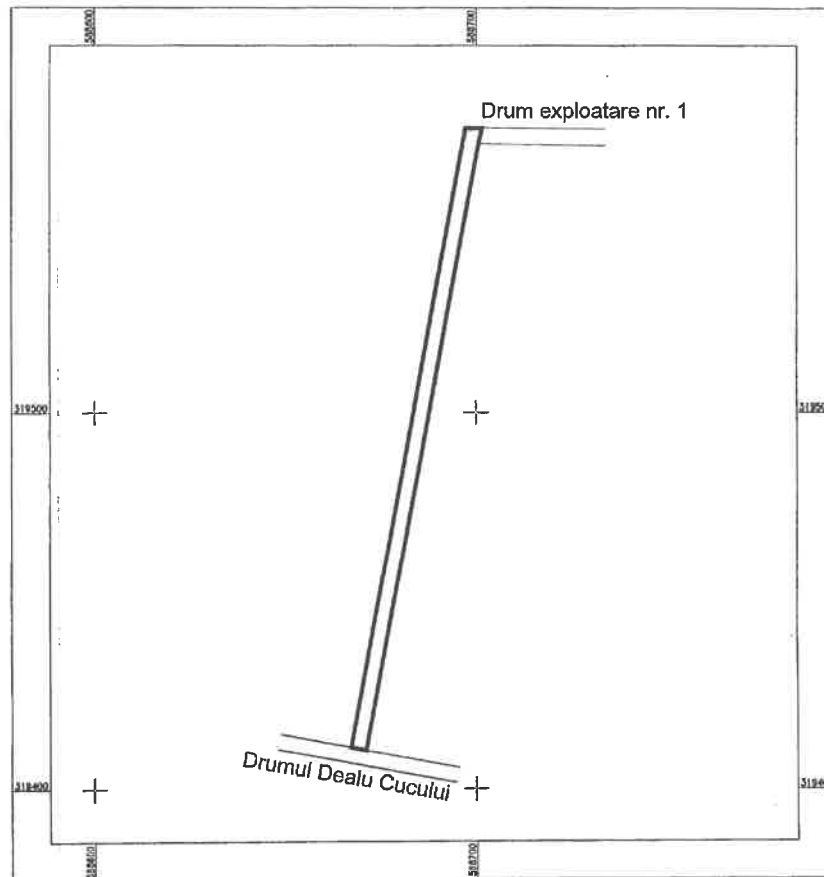
S(1)=1353.25mp P=506.496m



PREȘEDINTE DE ȘEDINȚĂ,
COSMIN-CONSTANTIN BĂRBĂLAU

ANEXA NR. 2
LA HCLȘ nr. 51/15.04.2020

Drum de exploatare nr. 2
intre Drum exploatare nr. 1 si Drumul Dealu Cucului
Lungime drum - 167 ml



INVENTAR DE COORDONATE IN SISTEM
DE PROIECTIE STEREOGRAFIC 1970

Parcela (1)

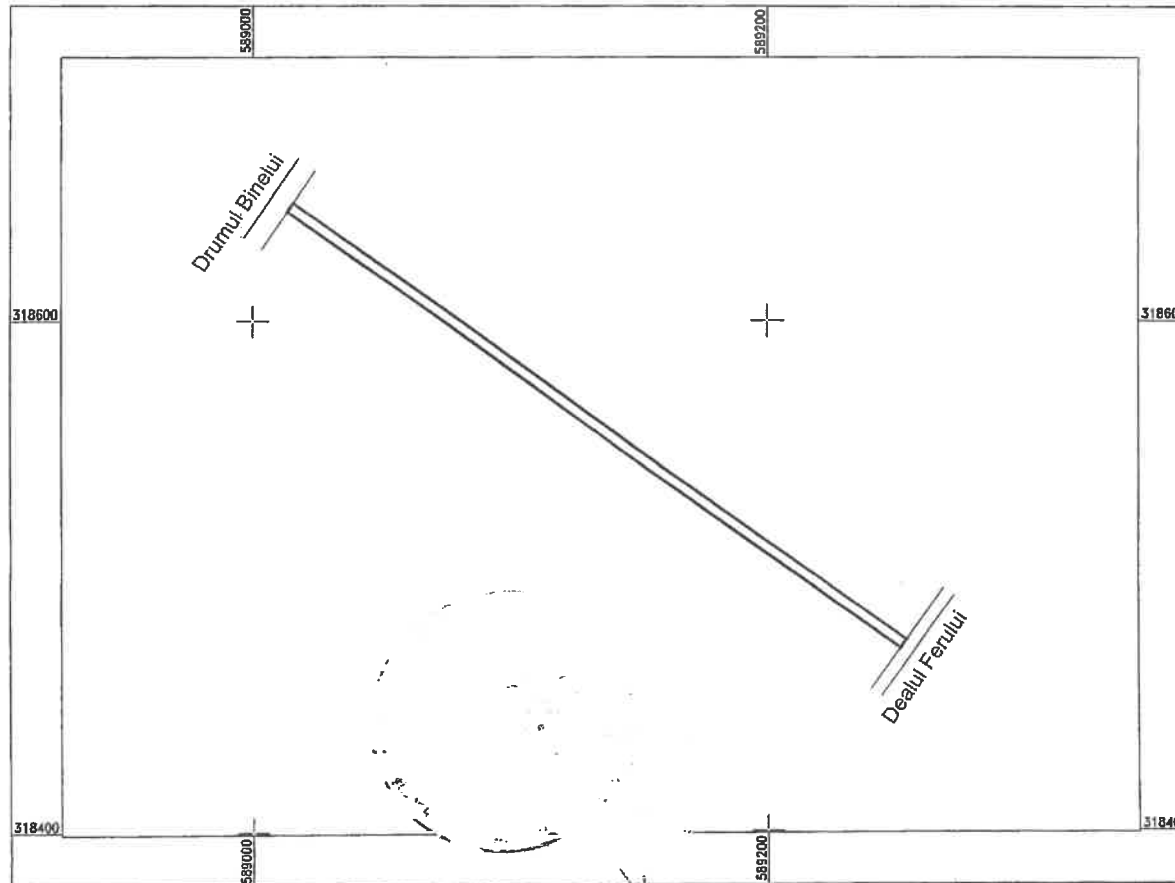
Nr. Pct.	Coordonate pct.de contur		Lungimi laturi D(i,i+1)
	X [m]	Y [m]	
1	319570.642	588700.789	4.071
2	319574.644	588701.537	4.236
3	319574.662	588697.301	166.375
4	319411.088	588666.901	4.000
5	319410.361	588670.834	163.056

S(1)=680.94mp P=341.738m

PREȘEDINTE DE ȘEDINȚĂ,
COSMIN-CONSTANȚIN BĂRBĂLAȘU

ANEXA NR. 3
LA HELS, NR. 51/15.04.2020

Drum de exploatare nr. 3
intre Drumul Binelui si Drumul Dealul Ferului
Lungime drum - 294 ml



INVENTAR DE COORDONATE IN SISTEM
DE PROIECTIE STEREOGRAFIC 1970

Parcela (1)

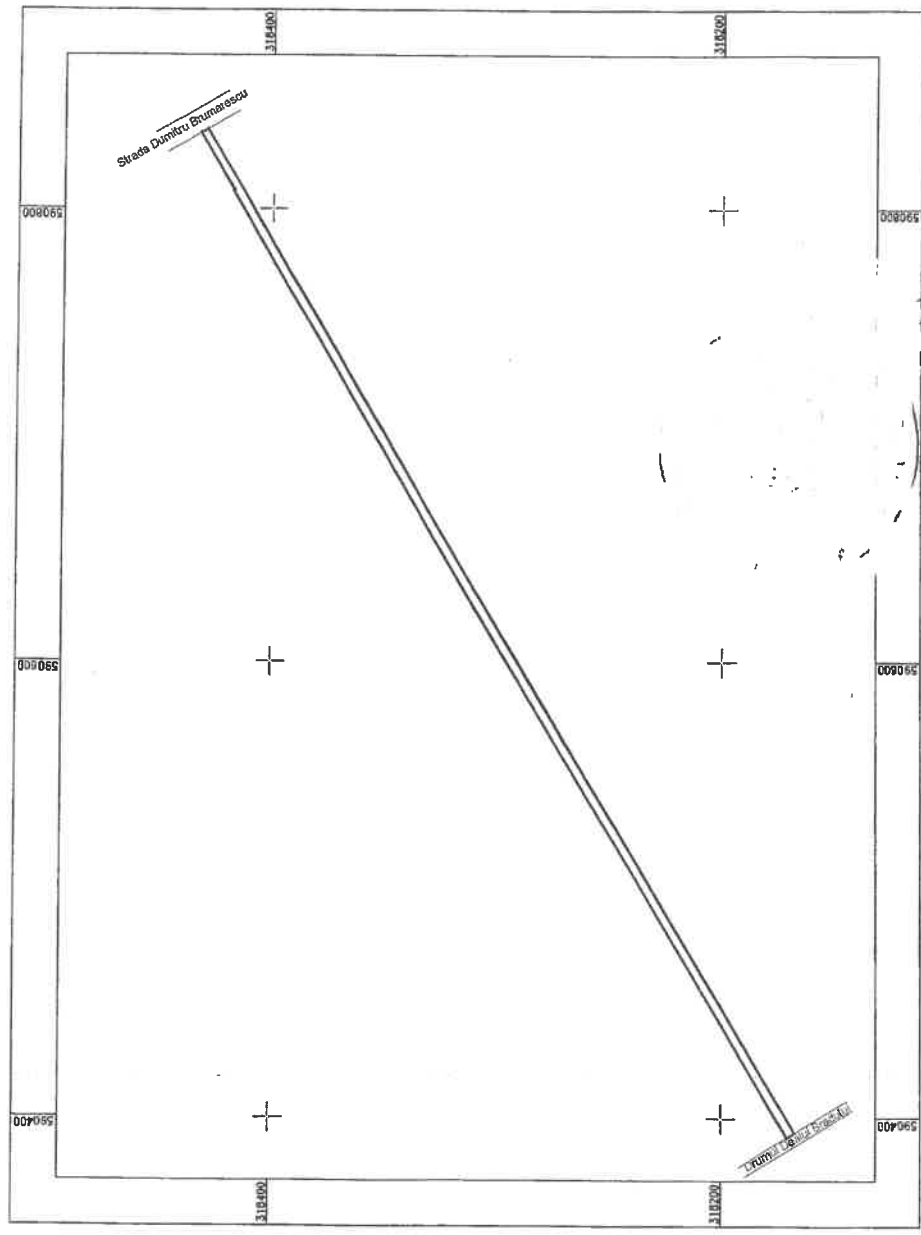
Nr. Pct.	Coordonate pct.de contur		Lungimi laturl D(l,i+1)
	X [m]	Y [m]	
1	318646.812	589015.496	4.043
2	318643.452	589013.248	32.985
3	318624.185	589040.021	25.775
4	318609.129	589060.942	29.343
5	318591.990	589084.759	29.342
6	318574.850	589108.575	29.343
7	318557.711	589132.392	73.557
8	318514.746	589192.096	73.353
9	318471.901	589261.636	3.988
10	318475.154	589253.943	5.217
11	318478.201	589249.708	71.226
12	318519.786	589191.882	39.408
13	318542.810	589159.900	25.098
14	318557.470	589139.528	30.540
15	318575.363	589114.779	30.605
16	318593.239	589089.937	53.454
17	318624.420	589046.520	22.759
18	318637.772	589028.089	15.502

S(1)=1174.76mp P=595.538m

PRESEDINTE DE SEDINTA,
COSMIN - CONSTANTIN BARBALAU

ANEXA NR. 4
LA HCL nr. 51/15.04.2020

Drum de exploatare nr. 4
intre Drumul Dealul Bradului si Strada Dumitru Brumarescu
Lungime drum - 514 m



PRESEDINTE DE SEDINTA
COSMIN - CONSTANTIN BARBĂLAU

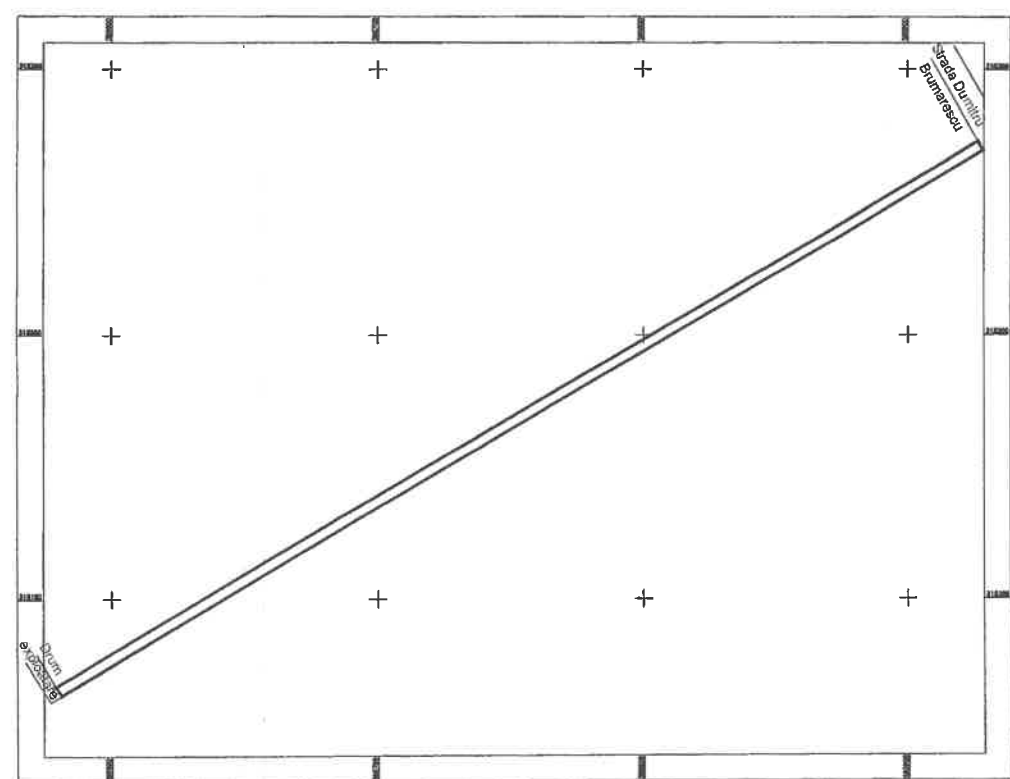
INVENTAR DE COORDONATE IN SISTEM
DE PROIECTIE STEREOGRAFIC 1970

Nr. Pct.	Coordonate polare de contur		Lungimi latit D(1:K1)
	X (m)	Y (m)	
1	318432,056	590533,485	3,420
2	318428,696	590535,219	21,681
3	318418,654	590516,863	23,333
4	318406,759	590786,511	33,357
5	318398,759	590787,834	41,647
6	318385,629	590732,004	20,778
7	318377,907	590744,147	41,773
8	318372,492	590692,281	45,824
9	318326,042	590692,281	20,532
10	318303,103	590921,807	20,831
11	318292,481	590603,887	41,684
12	318281,851	590585,766	41,684
13	318260,020	590549,923	82,665
14	318218,421	590478,852	69,463
15	318167,269	590393,617	4,000
16	318170,651	590391,354	84,386
17	318219,016	590472,417	82,196
18	318265,746	590517,280	95,004
19	318294,382	590596,800	32,383
20	318310,865	590928,722	31,801
21	318328,885	590853,914	27,000
22	318340,741	590677,147	27,633
23	318348,619	590763,228	31,680
24	318370,118	590763,228	21,439
25	318388,893	590755,123	30,480
26	318402,693	590751,969	30,480
27	318416,153	590807,578	6,588
28	318417,894	590808,207	26,388

S(0)=2038,01mp P=1035,898m

ANEXA NR. 5
 LA HCLR, NR. 51/15.04.2020

Drum de exploatare nr. 5
 intre Drum exploatare nr. 6 si Strada Dumitru Brumarescu
 Lungime drum - 404 ml




INVENTAR DE COORDONATE IN SISTEM
 DE PROIECTIE STEREOGRAFIC 1970

Parcela (1)

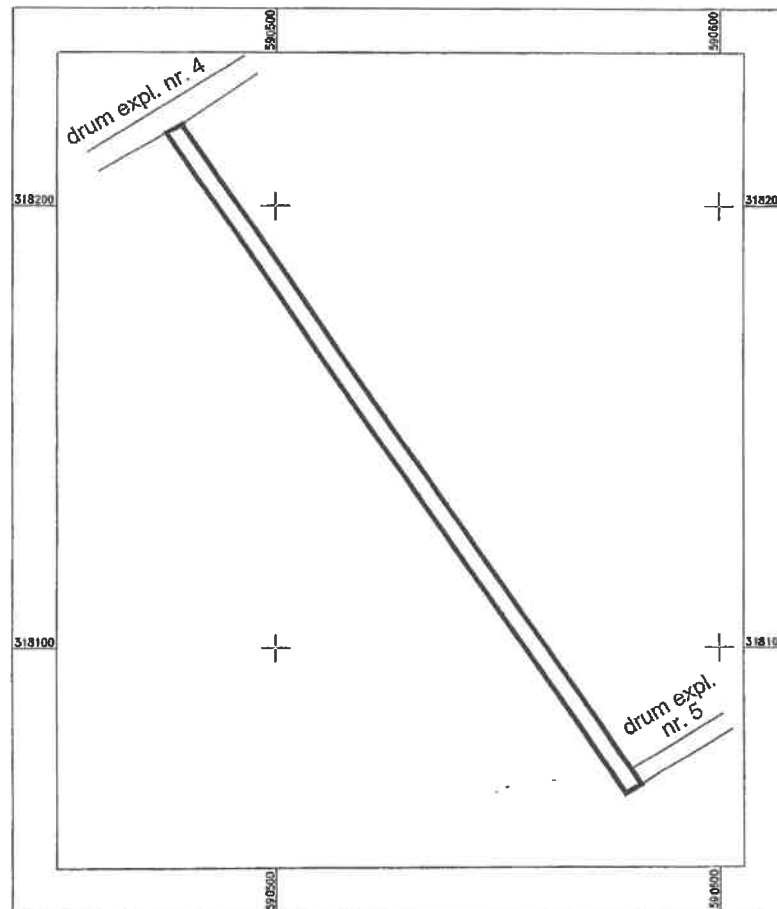
Nr. Pct.	Coordonate pct.de contur		Lungimi laturi D(i,i+1)
	X [m]	Y [m]	
1	318064.025	590581.022	3.381
2	318065.749	590583.930	83.141
3	318108.138	590655.453	317.224
4	318269.873	590928.350	3.876
5	318273.234	590926.420	107.753
6	318218.295	590833.725	168.354
7	318132.562	590688.836	82.639
8	318090.429	590617.744	41.324
9	318069.356	590582.197	4.012
10	318067.310	590578.746	3.996
S(1)=1589.45mp P=815.699m			

PRESEDINTE DE SEDINTA,
 COSMIN - CONSTANTIN BARBALAU



ANEXA NR. 6
LA HCLR, NR. 51/15.04.2020

Drum de exploatare nr. 6
intre Drum exploatare nr. 4 si Drum exploatare nr. 5
Lungime drum - 181 ml



INVENTAR DE COORDONATE IN SISTEM
DE PROIECTIE STEREOGRAFIC 1970

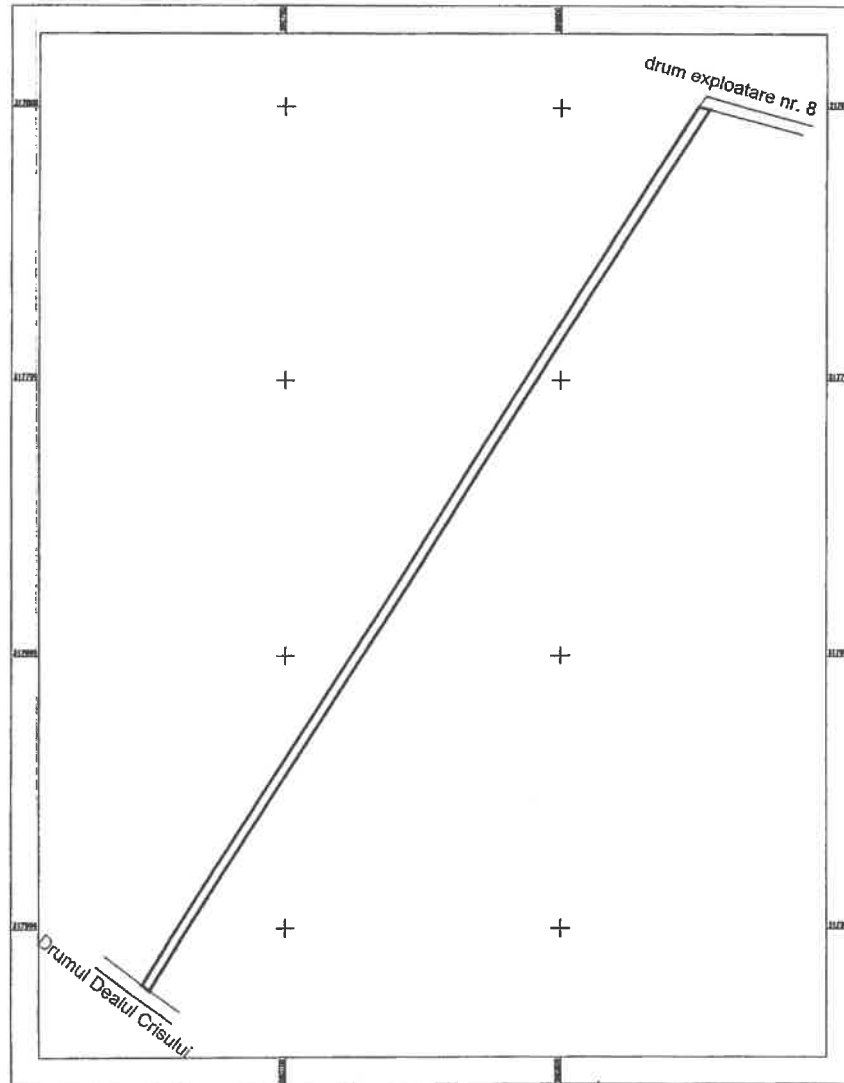
Parcela (1)

Nr. Pct.	Coordonate pct.de contur		Lungimi latari D(i,i+1)
	X [m]	Y [m]	
1	318069.356	590582.197	30.235
2	318094.221	590564.996	30.328
3	318119.164	590547.744	16.978
4	318133.127	590538.086	11.406
5	318142.508	590531.598	3.993
6	318145.791	590529.326	8.854
7	318153.073	590524.289	19.504
8	318169.045	590513.095	60.088
9	318218.421	590478.852	3.957
10	318216.461	590475.415	98.897
11	318135.158	590531.721	33.252
12	318107.830	590550.665	49.301
13	318067.309	590578.747	4.012
S(1)=728.83mp P=370.803m			

PRESEDINTE DE SEDINTA,
COSMIN - CONSTANTIN BARBALAU

Drum de exploatare nr. 7
 intre Drum exploatare nr. 8 si Drumul Dealul Crisului
 Lungime drum - 380 ml

ANEXA NR. 7
 LA HCLB nr. 51/15.04.2020



INVENTAR DE COORDONATE IN SISTEM
 DE PROIECTIE STEREOGRAFIC 1970

Parcela (1)

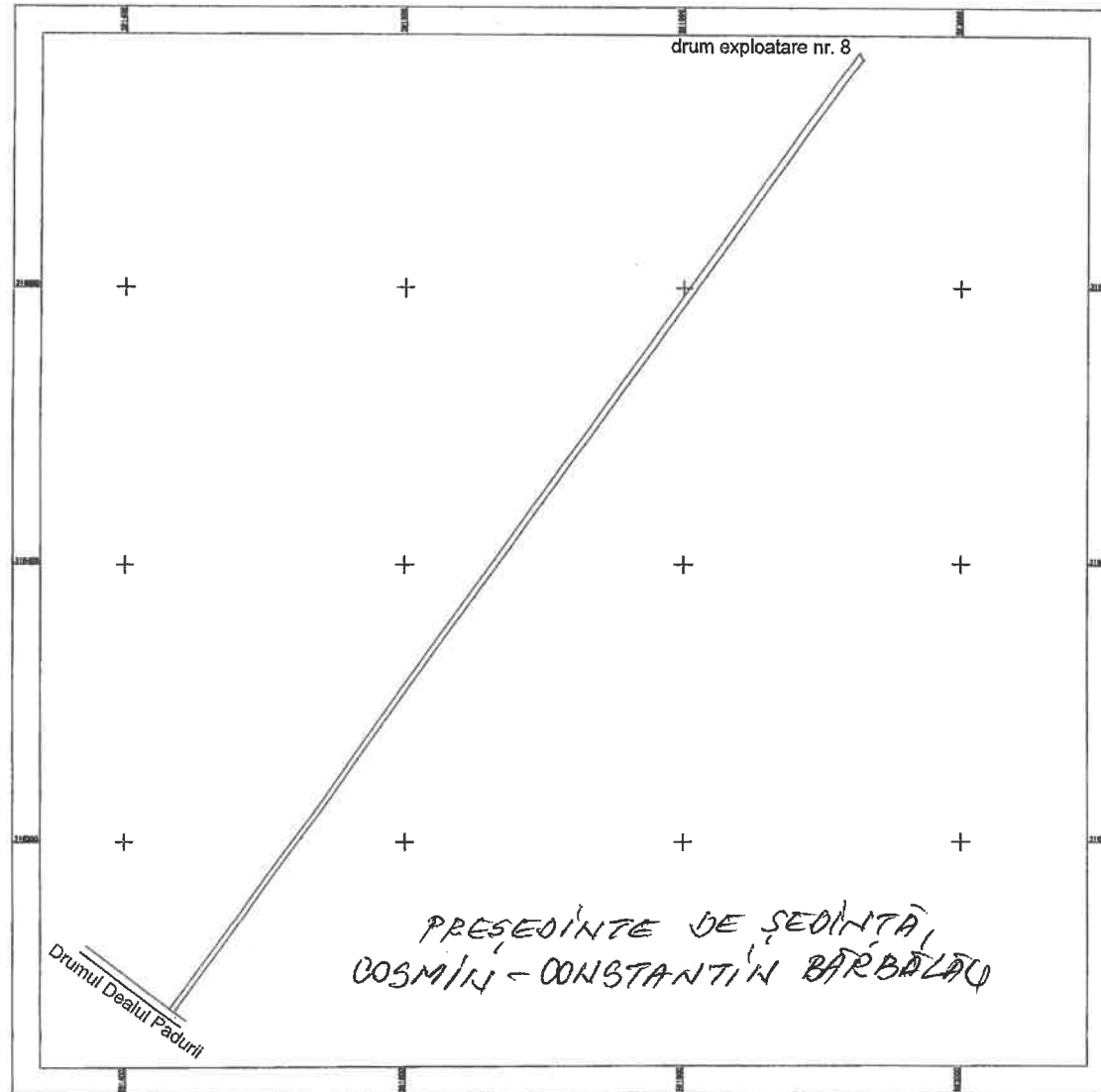
Nr. Pct.	Coordonate pct.de contur		Lungimi latari D(i,i+1)
	X [m]	Y [m]	
1	317800.488	590849.814	10.388
2	317791.703	590844.312	85.276
3	317719.453	590799.013	6.050
4	317714.328	590795.798	276.474
5	317480.303	590648.590	3.161
6	317478.421	590651.130	1.508
7	317479.695	590651.936	18.150
8	317495.033	590661.640	16.350
9	317508.850	590670.382	22.997
10	317528.263	590682.679	182.004
11	317682.171	590779.859	138.610
12	317799.416	590853.793	4.121

S(1)=1340.83mp P=765.067m

PRESEDINTE DE SECINTA
 COSMIN - CONSTANTIN BARBALAU

Drum de exploatare nr. 9
 intre Drum exploatare nr. 8 si Drumul Dealul Padurii
 Lungime drum - 853 ml

ANEXA NR-9
 LA HCLSL, nr. 51/15.04.2020



INVENTAR DE COORDONATE IN SISTEM
 DE PROIECTIE STEREOGRAFIC 1970

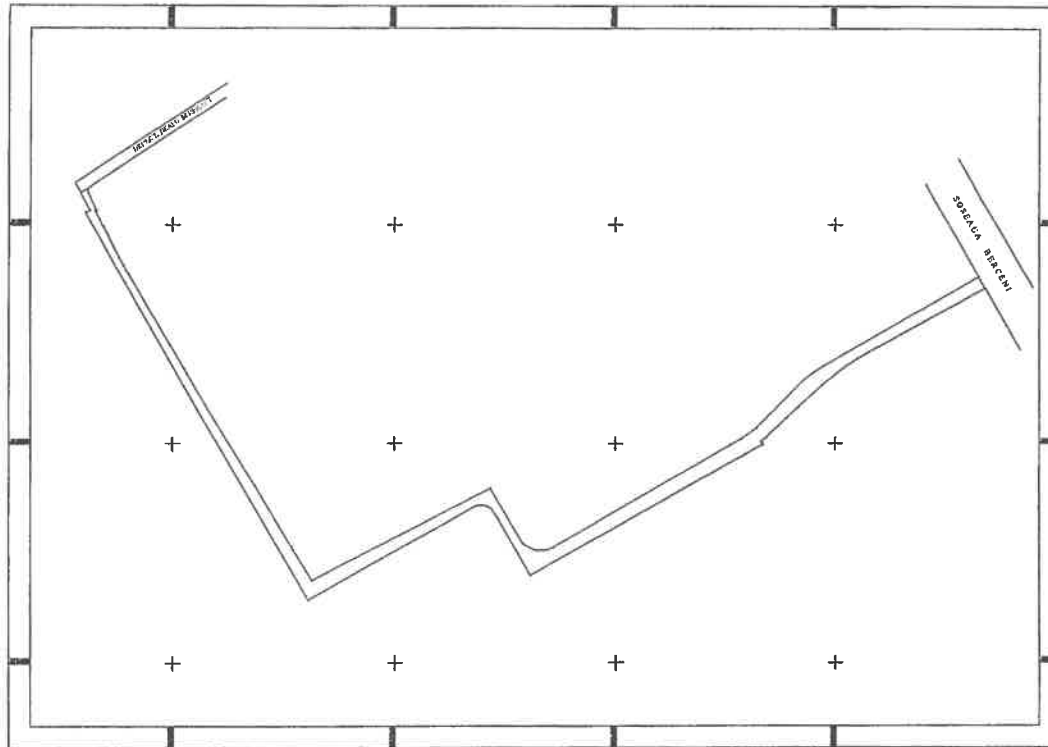
Parcela (1)

Nr. Pct.	Coordonate pct.de contur		Lungimi latari D(l,i+1)
	X [m]	Y [m]	
1	316770.446	591925.673	5.779
2	316765.303	591928.308	92.669
3	316690.031	591874.273	80.567
4	316624.536	591827.353	19.121
5	316608.981	591816.233	96.245
6	316530.748	591760.174	54.202
7	316486.714	591728.569	51.959
8	316444.507	591698.265	39.414
9	316412.366	591675.453	45.081
10	316375.877	591648.980	212.607
11	316202.986	591525.244	155.492
12	316076.399	591434.948	3.999
13	316078.778	591431.733	152.028
14	316202.394	591520.230	246.429
15	316402.929	591663.454	202.661
16	316567.982	591781.051	248.812

S(1)=3649.15mp P=1707.055m

ANEXA NR. 10
LA HCLȘ, NR. 59 / 15.04.2020

Drum de exploatare nr. 10
intre Soseaua Berceni si Drumul Dealu Scheiului
Lungime drum - 1158 ml



INVENTAR DE COORDONATE IN SISTEM
DE PROIECTIE STEREOGRAFIC 1970

Parcela (1)

Nr. Pct.	Coordonate pct.de contur		Lungimi laturi D(j,j+1)			
	X [m]	Y [m]				
1	316602.003	592531.973	5.893			
2	316605.454	592536.501	25.718			
3	316623.298	592555.021	14.507			
4	316633.364	592565.468	29.555			
5	316653.358	592587.234	25.090			
6	316668.781	592607.024	15.244			
7	316677.367	592619.620	12.892			
8	316683.797	592630.794	9.817			
9	316688.304	592639.515	110.038			
10	316741.867	592735.637	11.861			
11	316752.419	592730.177	173.083			
12	316665.692	592580.378	13.264			
13	316657.557	592569.901	60.814			
14	316614.100	592527.645	16.500			
15	316604.334	592514.346	198.315			
16	316504.210	592343.162	7.938			
17	316501.333	592335.764	5.546			
18	316501.333	592330.218	6.828			
19	316503.111	592323.626	9.443			
20	316507.807	592315.434	58.821			
21	316558.712	592285.963	181.646			
22	316474.201	592125.174	36.330			
23	316505.506	592106.738	53.180			
24	316551.332	592079.755	12.001			
25	316661.675	592073.668	46.971			
26	316601.842	592049.318	177.529			
27	316755.049	591959.628	9.603			
28	316763.390	591964.869	8.975			
29	316771.190	591960.429	11.168			
30	316781.128	591946.333	11.169			
31	316791.068	591940.239	7.847			
32	316798.051	591936.660	7.326			
33	316804.571	591933.319	9.210			
34	316812.787	591929.118	1.129			
35	316813.391	591930.058	20.815			
36	316832.287	591921.329	6.669			
37	316828.982	591915.536	17.774			
38	316813.544	591924.346	2.004			
39	316812.414	591922.111	2.567			
40	316811.162	591919.876	407.966			
41	316458.692	592121.850	174.140			
42	316542.418	592273.428	3.107			
43	316543.138	592276.460	3.629			
44	316543.138	592280.079	3.278			
45	316542.102	592283.169	4.154			
46	316539.828	592286.662	10.596			
47	316531.170	592292.778	60.366			
48	316478.661	592322.365	243.366			
49	316598.978	592533.666	1.900			
50	316600.564	592532.870	1.879			
S(1)=12479.51mp P=2349.414m						

PRESEDINTE DE SEDINTA,
COSMIN -CONSTANTIN BARBOLAU



MUNICIPIUL BUCUREȘTI
CONSILIUL LOCAL AL SECTORULUI 4
B-dul Metalurgiei nr. 12-18, Grand Arena, etaj 1, sector 4, București
Tel. +(4)021.335.92.30 Fax. +(4)021.337.33.10

HOTĂRÂRE

privind solicitarea către Consiliul General al Municipiului București de înscriere în inventarul bunurilor care alcătuiesc domeniul public al Municipiului București a unor drumuri din sectorul 4 precum și atribuirea de denumiri

Consiliul Local al Sectorului 4,

Având în vedere Referatul de aprobare al Primarului Sectorului 4 și Raportul de specialitate întocmit de Arhitectul Șef cu nr. P.17.1/93/09.04.2020;

Văzând Avizul Comisiei nr. 3 - Comisia pentru administrarea domeniului public și privat, administrarea piețelor, organizarea instituțiilor și serviciilor publice de interes local și gospodărire comunală;

În conformitate cu prevederile Legii nr. 24/2000 privind Normele de tehnică legislativă pentru elaborarea actelor normative, republicată, cu modificările și completările ulterioare;

Luând în considerare art. 2 lit. d) din Ordonanța Guvernului nr.63/2002 privind atribuirea sau schimbarea de denumiri, cu modificările și completările ulterioare;

Conform art.2 alin. (2) din Regulamentul privind atribuirea sau schimbarea de denumiri și atribuirea numerelor poștale de imobile în Municipiul București aprobat prin Hotărârea Consiliului General al Municipiului București nr.31/06.02.2003;

Văzând prevederile Hotărârii Consiliului General al Municipiului București nr. 186/2008 privind inventarul bunurilor care alcătuiesc domeniul public al Municipiului București, cu modificările și completările ulterioare;

În temeiul prevederilor art. 139 alin. (3) lit. e) și lit. g), art. 166 alin. (2) lit. g), alin. 4, art. 196 alin. (1) lit. a) și art. 197 din O.U.G. nr. 57/2019 privind Codul administrativ, cu modificările și completările ulterioare,

HOTĂRĂȘTE:

Art.1 (1) Se solicită Consiliului General al Municipiului București atribuirea de denumiri pentru drumurile din sectorul 4 identificate în **Anexele nr. 1-10**, care fac parte integrantă din prezenta hotărâre.

(2) Se solicită Consiliului General al Municipiului București înscrierea drumurilor identificate în anexele nr. 1-10, în lista Anexă la Hotărârea Consiliului General al Municipiului București nr. 186/2008 privind inventarul bunurilor care alcătuiesc domeniul public al Municipiului București.

Art.2 (1) Primarul Sectorului 4 și Direcțiile din cadrul Aparatului de specialitate al Primarului Sectorului 4 vor duce la îndeplinire prevederile prezentei hotărâri, conform competențelor legale.

(2) Direcția Administrație Publică prin Serviciul Tehnic Comunicare Acte Administrative va asigura comunicarea prezentei hotărâri entităților menționate la alin. (1) precum și Instituției Prefectului Municipiului București.

Acastă hotărâre a fost adoptată în ședința ordinară a Consiliului Local al sectorului 4 din data de 15.04.2020

PREȘEDINTE DE ȘEDINȚĂ,

Cosmin-Constantin BĂRBĂLĂU

**Contrasemnează
Conform Codului administrativ
Secretarul General al Sectorului 4
Diana Anca ARTENE**

Nr. 51/15.04.2020

REFERAT DE APROBARE

privind atribuirea de denumiri unor drumuri de pe raza administrativ-teritorială a Sectorului 4 și înscrierea lor în Nomenclatorul stradal al Municipiului București

Sectorul 4 al Municipiului București, în cadrul politicii și strategiei de dezvoltare a transportului urban din sector, are printre priorități decongestionarea traficului de pe arterele importante de circulație și continuarea procesului de modernizare, reabilitare și dezvoltare a infrastructurii acestui sector.

Prin Hotărârea Consiliului Local al Sectorului 4 nr. 51/15.04.2020 s-a solicitat Consiliului General al Municipiului București înscrierea în inventarul bunurilor care alcătuiesc domeniul public al Municipiului București a unor drumuri din sectorul 4 precum și atribuirea de denumiri.

Hotărârea împreună cu toate documentele necesare a fost transmisă și înregistrată sub nr. 1840404/1840408/05.05.2020 la Consiliul General al Municipiului București și sub nr. 1991701/17.09.2021 la Primar General.

Astfel, în cadrul Sectorului 4 al Municipiului București se desfășoară un amplu program de reconfigurare urbanistică ce vizează proiecte publice și investiții menite să dezvolte infrastructura stradală și amenajarea de noi spații ce deservește comunitatea locală, în interesul cetățenilor.

Din constatările efectuate în teren s-a observat existența unor drumuri neamenajate create în urma punerilor în posesie, drumuri cu lățimi și lungimi variabile situate între parcele, menite să asigure accesul la aceste loturi proprietate privată.

În urma verificărilor efectuate a rezultat faptul că acestea nu sunt cuprinse în lista Anexă la Hotărârea Consiliului General al Municipiului București nr. 186/2008 privind inventarul bunurilor care alcătuiesc domeniul public al Municipiului București.

În vederea includerii lor în inventarul bunurilor care alcătuiesc domeniul public al municipiului București s-au efectuat măsurători, transpuse și reprezentate tehnic în anexele atașate prezentului referat, care conțin coordonate în sistem de proiecție stereografic 1970, pentru fiecare drum în parte.

Ținând cont de faptul că aceste drumuri neamenajate nu sunt inventariate și nu au denumiri, pentru a nu interveni cauze de stopare a investițiilor publice în aceste zone, este necesar ca în regim de urgență acestea să fie incluse în domeniul public și să urmeze procedura de atribuire de

denumiri, conform Regulamentului privind atribuirea sau schimbarea de denumiri și atribuirea numerelor poștale de imobile în Municipiul București aprobat prin Hotărârea Consiliului General al Municipiului București nr.31/06.02.2003.

Luând în considerare art. 2 lit. d) din Ordonanța Guvernului nr.63/2002 privind atribuirea sau schimbarea de denumiri, cu modificările și completările ulterioare,

Supunem spre aprobare proiectul de hotărâre privind atribuirea de denumiri unor drumuri de pe raza administrativ-teritorială a Sectorului 4 și înscrierea lor în Nomenclatorul stradal al Municipiului București, conform anexelor atașate la Hotărârea Consiliului Local Sector 4 nr. 451/15.04.2020.

CONSILIERI LOCALI :

CONSILIERII GENERALI P.S.D.

Bădulescu Aurelian



Calențaru - Nasi



Circa Honorius - Edward - Adrian

Comănici Ancuța - Sorina



Davidescu Mariana Monica



Doicin Cristian - Vasile



Enciu Mihaela



Gherghiceanu - Florentina



Hopincă Rareș



Iordanescu Anghel



Lixandru Ionel - Florian



Lipă Elisabeta

Maxim Marius Cătălin

Olteanu Cristian - Marian



Petrariu Vasile Luliu



Pavel Marius Adrian



Raiciu Anca - Daniela



Stoica Ioana

Șuhan Valeriu Nicolae



Vigheciu Adrian - Nicolae

