



## Consiliul General al Municipiului București

### HOTĂRÂRE

Nr.:.....din.....

privind împuternicirea Sectorului 6 al Municipiului București să efectueze toate operațiunile pentru alipirea a două loturi de teren cu numerele cadastrale 201738 și 242031, proprietăți ale Municipiului București, rezultând un teren cu numărul cadastral 242210

Având în vedere referatul de aprobare al Primarului General și raportul de specialitate al Direcției Patrimoniu nr.29757/29.03.2022;

Ținând cont de:

- Hotărârea nr. 38/24.02.2022, a Consiliului Local Sector 6, pentru solicitarea acordului Consiliului General al Municipiului București privind alipirea a două loturi de teren identificate cu numerele cadastrale 201738 și 242031, rezultând un teren cu numărul cadastral 242210

- Hotărârea nr. 389/18.04.2002, emisă de Guvernul României, privind trecerea unor terenuri, proprietate privată a statului, din administrarea Agenției Domeniilor Statului în administrarea Agenției Naționale pentru Locuințe;

- Hotărârea nr. 1.263/18.10.2005, emisă de Guvernul României, privind transmiterea unor terenuri din proprietatea privată a statului și din administrarea Agenției Naționale pentru Locuințe în proprietatea publică sau, după caz, în proprietatea privată a municipiului București și în administrarea Consiliului Local al Sectorului 6, București;

- H.C.G.M.B. nr. 9/2020 privind declararea ca bunuri aparținând domeniului public al Municipiului București a imobilelor situate în Splaiul Independenței nr. 298A, Splaiul Independenței nr. 2968, sector 6, Calea Plevnei nr. 139C, Bd. Timisoara nr. 101E, str. Drumul Taberei nr. 78A, sector 6.

- H.C.G.M.B. nr. 118/28.04.2021, privind transmiterea din administrarea Consiliului General al Municipiului București în administrarea Consiliului Local al Sectorului 6 a imobilului situat în Bd. Timișoara nr. 101E, sector 6.

- Referatului de admitere emis de O.C.P.I. București, ca urmare a cererii nr. 129547/23.12.2021, formulate de Sectorul 6 al Municipiului București, imobilul-teren în suprafață de 34202 mp, identificat cu nr. cadastral 242210, a rezultat în urma alipirii a imobilului în suprafață de 33328 mp, situat în Bd. Timișoara nr. 101E, sector 6, identificat cu nr. cadastral 201738 cu imobilul în suprafață de 874 mp, situat în Timișoara FN, identificat cu nr. cadastral 242031

În conformitate cu prevederile:

- art. 25 din Legea cadastrului și a publicității imobiliare nr. 7/1996, republicată, cu modificările și completările ulterioare;
- art. 23, lit. e), art. 132 din Ordinul Agenției Naționale de Cadastru și Publicitate Imobiliară nr. 700/2014, privind aprobarea Regulamentului de Avizare, recepție și

- art. 23, lit. e), art. 132 din Ordinul Agenției Naționale de Cadastru și Publicitate Imobiliară nr. 700/2014, privind aprobarea Regulamentului de Avizare, recepție și înscriere în evidențele de cadastru și carte funciară, cu modificările și completările ulterioare;

În temeiul prevederilor art. 129 alin. (2) lit. c), alin. (6) lit. a), art. 139, alin. (3) lit. g) și art. 166, alin. (2) lit. g), alin. (3) din Ordonanța de Urgență a Guvernului nr. 57/2019, privind Codul administrativ, cu modificările și completările ulterioare:

## **CONSILIUL GENERAL AL MUNICIPIULUI BUCUREȘTI**

### **HOTĂRÂȘTE:**

Art. 1 Se aprobă alipirea celor două loturi de teren și anume:

- Lotul nr. 1 în suprafață de 33328 mp, situat în Bd. Timișoara nr. 101E, sector 6, identificat cu nr. cadastral 201738, aflat în administrarea Consiliului Local a Sectorului 6 conform HCGMB nr. 118/2021;
- Lotul nr. 2 în suprafață de 874 mp, situat în Timișoara FN, identificat cu nr. cadastral 242031,  
rezultând un teren cu numărul cadastral 242210

Art. 2 Se împuternicește Sectorul 6 al Municipiului București, să efectueze toate operațiunile necesare pentru alipirea celor două loturi de teren cu numerele cadastrale 201738 și 242031, proprietăți ale Municipiului București, rezultând un teren cu numărul cadastral 242210

Art. 3 Imobilul precizat la art. 2, va fi inventariat de către administrator ca bun ce aparține domeniului public al Municipiului București.

Art. 4 Direcțiile din cadrul aparatului de specialitate al Primarului General al Municipiului București și Sectorul 6 al Municipiului București, vor aduce la îndeplinire prevederile prezentei hotărâri.

Această hotărâre a fost adoptată în ședința ordinară Consiliului General al Municipiului București, din data de .....2022

**PREȘEDINTE DE ȘEDINȚĂ**

**SECRETAR GENERAL  
AL MUNICIPIULUI BUCUREȘTI  
Georgiana Zamfir**

**București, .....2022  
Nr. ....**



# PRIMĂRIA MUNICIPIULUI BUCUREȘTI

## Primar General

NR 29776/29.03.2022

### REFERATUL DE APROBARE

privind împuternicirea Sectorului 6 al Municipiului București să efectueze toate operațiunile pentru alipirea a două loturi de teren cu numerele cadastrale 201738 și 242031, proprietăți ale Municipiului București, rezultând un teren cu numărul cadastral 242210

Prin Hotărârea nr. 38/24.02.2022, Consiliul Local Sector 6, a solicitat acordului Consiliului General al Municipiului București privind alipirea a două loturi de teren identificate cu numerele cadastrale 201738 și 242031, rezultând un teren cu numărul cadastral 242210 în vederea realizării obiectivului „spital”.

Luând în considerare referatul de admitere emis de O.C.P.I. București, ca urmare a cererii nr. 129547/23.12.2021, formulată de Sectorul 6 al Municipiului București, imobilul-teren în suprafață de 34202 mp, identificat cu nr. cadastral 242210, a rezultat în urma alipirii imobilului în suprafață de 33328 mp, situat în Bd. Timișoara nr. 101E, sector 6, identificat cu nr. cadastral 201738 cu imobilul în suprafață de 874 mp, situat în Timișoara FN, identificat cu nr. cadastral 242031.

Având în vedere cele menționate mai sus, în baza raportului de specialitate al Direcției Patrimoniu și în conformitate cu prevederile O. U.G. nr. 57/2019, privind Codul administrativ, cu modificările și completările ulterioare, supun spre dezbaterea și aprobare C.G.M.B. proiectul de hotărâre privind împuternicirea Sectorului 6 al Municipiului București să efectueze toate operațiunile pentru alipirea a două loturi de teren cu numerele cadastrale 201738 și 242031, proprietăți ale Municipiului București, rezultând un teren cu numărul cadastral 242210.

PRIMAR GENERAL,  
NICUȘOR DAN



AVIZAT,  
DIRECȚIA JURIDIC  
Director executiv,  
Adrian IORDACHE



# PRIMĂRIA MUNICIPIULUI BUCUREȘTI

## Direcția Patrimoniu

Nr. 29757 / ...29.03...2022

### RAPORT DE SPECIALITATE

privind împuternicirea Sectorului 6 al Municipiului București să efectueze toate operațiunile pentru alipirea a două loturi de teren cu numerele cadastrale 201738 și 242031, proprietăți ale Municipiului București, rezultând un teren cu numărul cadastral 242210

Sectorul 6 al Municipiului București prin adresa nr. 8888/28.02.2022, înregistrată la Primăria Municipiului București cu nr. 15131/28.02.2022, la Cabinet Secretar General cu nr. 831/01.03.2022, la Direcția Asistență Tehnică și Juridică cu nr. 1126/01.03.2022 și la Direcția Patrimoniu cu nr. 3391/03.03.2022, a transmis Hotărârea nr. 38/24.02.2022, Consiliului Local Sector 6, pentru solicitarea acordului Consiliului General al Municipiului București privind alipirea a două loturi de teren identificate cu numerele cadastrale 201738 și 242031, rezultând un teren cu numărul cadastral 242210, în vederea realizării obiectivului „spital”.

Solicitarea Sectorului 6 se bazează pe faptul că, sanatatea reprezintă un indicator al nivelului de civilizație și al calității vieții într-un stat modern, iar serviciile medicale au nevoie de susținere, din partea autorităților publice locale.

Cele două loturi de teren și anume:

- lotul 1 în suprafață de 33.330 mp (din acte) și 33.328 mp (din măsurători), identificat cu numărul cadastral 201738, a făcut obiectul următoarelor acte normative: H.C.G.M.B. nr. 9/2020 privind declararea ca bun aparținând domeniului public al Municipiului București a imobilului situat în Bd. Timisoara nr. 101E, sector 6 și H.C.G.M.B. nr. 118/28.04.2021, privind transmiterea din administrarea Consiliului General al Municipiului București în administrarea Consiliului Local al Sectorului 6 a imobilului situat în Bd. Timișoara nr. 101E, sector 6, în vederea edificării unui spital;
- lotul 2 în suprafață de 874 mp, identificat cu nr. cadastral 242031 și care își va menține destinația de spațiu verde, a făcut obiectul următoarelor acte normative: Hotărârea nr. 389/18.04.2002, emisă de Guvernul României, privind trecerea unor terenuri, proprietate privată a

statului, din administrarea Agenției Domeniilor Statului în administrarea Agenției Naționale pentru Locuințe și Hotărârea nr. 1.263/18.10.2005, emisă de Guvernul României, privind transmiterea unor terenuri din proprietatea privată a statului și din administrarea Agenției Naționale pentru Locuințe în proprietatea publică sau, după caz, în proprietatea privată a municipiului București și în administrarea Consiliului Local al Sectorului 6, București. Facem precizarea că nu deținem document/înscrisuri în baza cărora a fost stabilită destinația de spațiu verde.

Potrivit referatului de admitere emis de O.C.P.I. București, ca urmare a cererii nr. 129547/23.12.2021, formulată de Sectorul 6 al Municipiului București, imobilul-teren în suprafață de 34202 mp, identificat cu nr. cadastral 242210, a rezultat în urma alipirii a imobilului în suprafață de 33328 mp, situat în Bd. Timișoara nr. 101E, sector 6, identificat cu nr. cadastral 201738 cu imobilul în suprafață de 874 mp, situat în Timișoara FN, identificat cu nr. cadastral 242031.

Față de cele menționate mai sus s-a întocmit proiectul de hotărâre privind împuternicirea Sectorului 6 al Municipiului București să efectueze toate operațiunile pentru alipirea a două loturi de teren cu numerele cadastrale 201738 și 242031, proprietăți ale Municipiului București, rezultând un teren cu numărul cadastral 242210.

Cu stimă,

  
**DIRECTOR EXECUTIV,**  
**Mariana PERSUNARU**

  
**ȘEF SERVICIU,**  
**Ing. Camelia MĂNDESCU**

Întocmit, Steriana Șovar  
Data: 29.03.2022/2ex.



**SECTORUL 6  
AL MUNICIPIULUI  
BUCUREȘTI**  
DIRECȚIA TEHNICĂ

**SERVICIUL CADASTRU, FOND FUNCİAR  
ȘI PATRIMONIU**

NUMĂR DE TELEFON: +400376 204 319

ADRESĂ POSTALĂ: CALEA PLEVNEI, NR. 147-149,

SECTOR 6 BUCUREȘTI

E-MAIL: PRIM6@PRIMARIE6.RO

WWW.PRIMARIE6.RO



**Nr. 11304, 11469/18.03.2022**

**Către:**

**PRIMĂRIA MUNICIPIULUI BUCUREȘTI**

**Direcția Patrimoniu – Serviciul Cadastru**

*Am S&P - Saver  
Am ceant cu  
HG? 23.03.2022*

Urmare a adreselor dumneavoastră nr. 15131/831/1126/3391 din data de 14.03.2022 și respectiv 16.03.2022, înregistrate la Sectorul 6 al Municipiului București sub nr. 11304/15.03.2022 și respectiv 11469/16.03.2022, prin care ne sesizați erori materiale în extrasele de carte funciară ale imobilelor cu numerele cadastrale 242031 și 219971, vă comunicăm faptul că am făcut demersurile necesare la O.C.P.I. București în vederea îndreptării acestor erori și vă vom transmite extrasele de carte funciară de informare rectificate, deândată ce vom intra în posesia acestora.

Totodată, vă transmitem alăturat actul **normativ** nr. 1263/25.10.2005, așa cum a fost depus inițial la O.C.P.I. București.

Vă mulțumim pentru colaborare.

*D-ne S. Saver*

**DIRECTOR EXECUTIV,**

**STELA-ELENA TOMOEA**



*26.03.2022*

*[Signature]*

**ȘEF SERVICIU,**

**AURA CRĂCIUN**

*[Signature]*

**ÎNTOCMIT,**

**DANIEL ALBU**

*[Signature]*

2 ex.

**Hotararea 1263/2005 privind transmiterea unor terenuri din proprietatea privată a statului și din administrarea Agenției Naționale pentru Locuințe în proprietatea publică sau, după caz, în proprietatea privată a municipiului București și în administrarea Consiliului Local al Sectorului 6 București**

Hotararea 1263/2005 din 2005.10.25  
Status: Acte în vigoare  
Versiune de la: 25 octombrie 2005

**Intră în vigoare:**  
25 octombrie 2005 An

**Hotararea 1263/2005 privind transmiterea unor terenuri din proprietatea privată a statului și din administrarea Agenției Naționale pentru Locuințe în proprietatea publică sau, după caz, în proprietatea privată a municipiului București și în administrarea Consiliului Local al Sectorului 6 București**

Data act: 18-oct-2005

**Emitent: Guvernul**

În temeiul art. 108 din Constituția României, republicată, al art. 11 lit. m) din Legea nr. 90/2001 privind organizarea și funcționarea Guvernului României și a ministerelor, cu modificările și completările ulterioare, al art. 5 alin. (2), art. 8 alin. (1), art. 12 alin. (1) și (2) din Legea nr. 213/1998 privind proprietatea publică și regimul juridic al acesteia, cu modificările și completările ulterioare, precum și al art. 2<sup>1</sup> alin. (1) și (3) din Legea nr. 152/1998 privind înființarea Agenției Naționale pentru Locuințe, cu modificările și completările ulterioare,

**Guvernul României adoptă prezenta hotărâre.**

**Art. 1**

(1) Se aprobă *transmiterea* unor *terenuri*, având datele de identificare prevăzute în anexele nr. 1 și 3 și aflate în administrarea Agenției Naționale pentru Locuințe, din *proprietatea privată* a statului în proprietatea publică a municipiului București și în administrarea Consiliului Local al Sectorului 6 București.

(2) Pe *terenurile* prevăzute la alin. (1) se vor realiza locuințe pentru tineri, destinate închirierii, lucrări de drumuri, lucrări necesare asigurării cu utilități și dotări tehnico-edilitare a construcțiilor de locuințe, precum și alte obiective de investiții de interes public, potrivit planurilor de urbanism aprobate și în conformitate cu legislația în vigoare.

**Art. 2**

Se aprobă *transmiterea*, fără plată, a *terenurilor* aferente locuințelor care se construiesc prin credite ipotecare prin intermediul Agenției Naționale pentru Locuințe, având datele de

Confirmație  


identificare prevăzute în anexele nr. 2 și 3 și aflate în administrarea Agenției Naționale pentru Locuințe, din *proprietatea privată* a statului în *proprietatea privată* a municipiului București și în administrarea Consiliului Local al Sectorului 6 București.

**Art. 3**

Pe perioada execuției lucrărilor de construcție Agenția Națională pentru Locuințe are drept de folosință gratuită a *terenurilor* aferente locuințelor.

**Art. 4**

Predarea-preluarea *terenurilor* prevăzute la art. 1 și 2 se face pe bază de protocol încheiat între părțile interesate, în termen de 10 zile de la data intrării în vigoare a prezentei hotărâri.

**Art. 5**

După finalizarea lucrărilor de construcție pe *terenurile* prevăzute la art. 2, la data predării locuințelor către beneficiari, aceștia dobândesc un drept de folosință asupra *terenului* aferent locuințelor, potrivit planurilor urbanistice aprobate și în conformitate cu legislația în vigoare, pe toată durata existenței construcțiilor.

**Art. 6**

Punctul 1 din anexa la Hotărârea Guvernului nr. 389/2002 privind trecerea unor *terenuri, proprietate privată* a statului, din administrarea Agenției Domeniilor Statului în administrarea Agenției Naționale pentru Locuințe, publicată în Monitorul Oficial al României, Partea I, nr. 305 din 9 mai 2002, se abrogă.

**Art. 7**

Anexele nr. 1, 2 și 3 fac parte integrantă din prezenta hotărâre.

..\*\*\*\*..

PRIM-MINISTRU

CĂLIN POPESCU-TĂRICEANU

Contrasemnează:

Ministrul transporturilor, construcțiilor și turismului,

**Gheorghe Dobre**

Ministrul delegat pentru lucrări publice și amenajarea teritoriului,

**Laszlo Borbely**

p. Ministrul administrației și internelor,

**Anghel Andreescu,**

secretar de stat

Ministrul finanțelor publice,

**Sebastian Teodor Gheorghe Vlădescu**

**ANEXA Nr. 1: DATELE DE IDENTIFICARE a terenurilor care se transmit din proprietatea privată a statului și din administrarea Agenției Naționale pentru Locuințe în proprietatea publică a municipiului București și în administrarea Consiliului Local al Sectorului 6 București**

Adresa terenurilor	Persoana juridică	Persoana juridică la	Caracteristicile tehnice ale
--------------------	-------------------	----------------------	------------------------------

Compania cu ...



care se transmit	de la care se transmit terenurile	care se transmit terenurile	terenurilor
Municipiul București, bd. Timișoara, sectorul 6	Statul român, Agenția Națională pentru Locuințe	Municipiul București, Consiliul Local al Sectorului 6 București	- suprafața = 53,8 ha, conform planurilor urbanistice aprobate

**ANEXA Nr. 2: DATELE DE IDENTIFICARE a terenurilor care se transmit, fără plată, din proprietatea privată a statului și din administrarea Agenției Naționale pentru Locuințe în proprietatea privată a municipiului București și în administrarea Consiliului Local al Sectorului 6 București**

Adresa terenurilor care se transmit	Persoana juridică de la care se transmit terenurile	Persoana juridică la care se transmit terenurile	Caracteristicile tehnice ale terenurilor
Municipiul București, bd. Timișoara, sectorul 6	Statul român, Agenția Națională pentru Locuințe	Municipiul București, Consiliul Local al Sectorului 6 București	- suprafața = 6,6 ha, conform planurilor urbanistice aprobate

**ANEXA Nr. 3: CARTIER BRÂNCUȘI - DRUMUL TABEREI - BUCUREȘTI**

Conform  originalului



## Consiliul General al Municipiului București

### HOTĂRĂRE

privind declararea ca bunuri aparținând domeniului public al Municipiului București a imobilelor situate în Splaiul Independenței nr. 298A, Splaiul Independenței nr. 296B, sector 6, Calea Plevnei nr. 139C, Bd. Timișoara nr. 101E, str. Drumul Taberei nr. 78A, sector 6

Având în vedere referatul de aprobare al Primarului General al Municipiului București și raportul de specialitate al Direcției Patrimoniu nr. 19709/12.12.2019;

Văzând avizul Comisiei patrimoniu nr. 4/29.01.2020 și avizul Comisiei juridice și de disciplină nr. 7/28.01.2020 din cadrul Consiliului General al Municipiului București;

Luând în considerare:

- adresa nr. 116/19/00540 a Direcției Generale de Impozite și Taxe Locale Sector 6;
- adresa nr. 13741/12.06.2019 a Oficiului de Cadastru și Publicitate Imobiliară București – Biroul de Cadastru și Publicitate Imobiliară Sector 6;

Ținând cont de Decizia Penală nr. 760/2015, pronunțată în dosarul penal nr. 4588/303/2011, de către Curtea de Apel București – Secția II Penală;

În temeiul prevederilor art. 129 alin. (2) lit. c), art. 139 alin. (3) lit. g) și art. 286 alin. (4) din Ordonanța de Urgență a Guvernului nr. 57/2019 privind Codul administrativ, cu modificările și completările ulterioare;

### CONSILIUL GENERAL AL MUNICIPIULUI BUCUREȘTI HOTĂRĂȘTE:

Art.1 Se declară ca bunuri aparținând domeniului public al Municipiului București, imobilele situate în Splaiul Independenței nr. 298A, Splaiul Independenței nr. 296B, sector 6, Calea Plevnei nr. 139C, str. Drumul Taberei nr. 78A, Bd. Timișoara nr. 101E, sector 6, identificate conform planurilor anexă scara 1/500; care fac parte integrantă din prezenta hotărâre.

Art.2 Imobilele prevăzute la art. 1 se vor înscrie în cartea funciară a Municipiului București.

Art.3 Direcțiile din cadrul aparatului de specialitate al Primarului General al Municipiului București vor aduce la îndeplinire prevederile prezentei hotărâri.

Această hotărâre a fost adoptată în ședința ordinară a Consiliului General al Municipiului București din data de 29.01.2020.

PREȘEDINTE DE ȘEDINȚĂ

Marius Adrian Pavel



SECRETAR GENERAL  
AL MUNICIPIULUI BUCUREȘTI,  
Georgiana Zamfir

București, 29.01.2020  
Nr. 9



## Consiliul General al Municipiului București

### HOTĂRÂRE

privind transmiterea din administrarea Consiliului General al Municipiului București în administrarea Consiliului Local Sector 6 a imobilului situat în Bd. Timișoara nr. 101 E, sector 6

Având în vedere referatul de aprobare al Primarului General al Municipiului București nr. 2531/07.04.2021 și raportul de specialitate al Direcției Patrimoniu nr. 5234/31.03.2021;

Văzând avizul Comisiei de patrimoniu nr. 18/23.04.2021 și avizul Comisiei juridice și de disciplină nr. 158/26.04.2021 din cadrul Consiliului General al Municipiului București;

Având în vedere:

- Hotărârea Consiliului Local al Sectorului 6 nr. 178/2020 privind solicitarea către Consiliul General al Municipiului București de a transmite în administrarea Consiliului Local Sector 6, terenul situat în Bd. Timișoara nr. 101 E, sector 6, București, în suprafață de 33.330 mp, aflat în domeniul public al Municipiului București, în vederea edificării unui spital;
- Hotărârea Consiliului General al Municipiului București nr. 9/2020 privind declararea ca bunuri aparținând domeniului public al Municipiului București a imobilelor situate în Splaiul Independenței nr. 298 A, Splaiul Independenței nr. 296 B, Calea Plevnei nr. 139 C, Bd. Timișoara nr. 101 E, Drumul Taberei nr. 78 A, sector 6.

Ținând cont de adresa Direcției Generale Investiții nr. 198/1521/2415/2021;

În conformitate cu prevederile art. 129 alin. (2) lit. c), alin. (6) lit. a), art. 139 alin. (3) lit. g), art. 166 alin. (2) lit. g și alin. (3) din Ordonanța de Urgență a Guvernului nr. 57/2019 privind Codul administrativ, cu modificările și completările ulterioare,

### CONSILIUL GENERAL AL MUNICIPIULUI BUCUREȘTI

#### HOTĂRĂȘTE:

Art.1 Se aprobă transmiterea din administrarea Consiliului General al Municipiului București în administrarea Consiliului Local Sector 6 a imobilului situat în Bd. Timișoara nr. 101 E, sector 6, în vederea edificării unui spital.

Art.2 Imobilul menționat la art. 1 se identifică conform anexei ce face parte integrantă din prezenta hotărâre, este bun ce aparține domeniului public al municipiului București și va fi inventariat de către administrator conform listei anexă la Hotărârea Consiliului General al Municipiului București nr. 186/2008 privind însușirea inventarului bunurilor care aparțin domeniului public al municipiului București.

Art.3 Imobilul precizat la art. 1 are valoarea de inventar de 27.428.944 lei.

Art.4 Schimbarea destinației bunului duce la revocarea dreptului de administrare.

Art.5 Predarea – primirea imobilului se face pe baza de proces-verbal încheiat între părțile interesate, în termen de 30 de zile de la intrarea în vigoare a prezentei hotărâri.




Art.6 Direcțiile din cadrul aparatului de specialitate al Primarului General al Municipiului București și Consiliul Local al Sectorului 6 vor aduce la îndeplinire prevederile prezentei hotărâri.

Această hotărâre a fost adoptată în ședința ordinară a Consiliului General al Municipiului București din data de 28.04.2021.

PREȘEDINTE DE ȘEDINȚĂ,

Sorin Purcărea



București, 28.04.2021

Nr. 118




SECRETAR GENERAL  
AL MUNICIPIULUI BUCUREȘTI,

Georgiana Zamfir



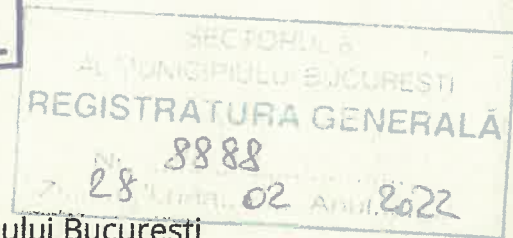


**SECTORUL 6  
AL MUNICIPIULUI  
BUCUREȘTI**  
SECRETAR GENERAL AL SECTORULUI 6  
AL MUNICIPIULUI BUCUREȘTI



**SECRETAR GENERAL AL SECTORULUI 6  
AL MUNICIPIULUI BUCUREȘTI**  
NUMĂR DE TELEFON: +40 0376 204 319  
ADRESĂ POȘTALĂ: CALEA PLEVNEI, NR. 147-149,  
SECTOR 6 BUCUREȘTI  
E-MAIL: PRIM6@PRIMARIE6.RO  
WWW.PRIMARIE6.RO

Nr. 111/28.02.2022



**Către:** Secretarul General al Municipiului București

**În atenția:** Președintelui Consiliului General al Municipiului București  
Direcției Generale Administrație și Relația cu C.G.M.B.  
Direcției Patrimoniu

*Stimată doamnă Secretar General al Municipiului București,*

Prin prezenta, vă transmitem anexat, în copie certificată conform cu originalul și în format electronic/editabil pe suport CD, Hotărârile Consiliului Local Sector 6 **nr. 38 și nr. 39** adoptate în ședința ordinară din data de 24.02.2022, precum și documentația care a stat la baza emiterii acestora, cu rugămintea de a iniția proiecte de hotărâre cu privire la:

- dezmembrarea lotului de teren identificat cu numărul cadastral 219971 în două loturi, identificate cu numerele cadastrale 242261 și 242262;
- alipirea a două loturi de teren identificate cu numerele cadastrale 201738 și 242031, rezultând un teren cu numărul cadastral 242210.

Cu stimă,

**SECRETAR GENERAL SECTOR 6,**



PG  
BASJ  
Direcția Patrimoniu  
01.03.2022  
[Signature]



ROMÂNIA  
CONSILIUL LOCAL AL SECTORULUI 6  
AL MUNICIPIULUI BUCUREȘTI

CONFORM CU  
ORIGINALUL

**HOTĂRÂRE**

pentru solicitarea acordului Consiliului General al Municipiului București privind alipirea a două loturi de teren identificate cu numerele cadastrale 201738 și 242031, rezultând un teren cu numărul cadastral 242210

Având în vedere Referatul de aprobare al Primarului Sectorului 6 al Municipiului București și Raportul de specialitate al Direcției Tehnice - Direcția Generală Arhitect Șef și Planificare Teritorială nr. 96/21.02.2022, din cadrul aparatului de specialitate al Primarului Sectorului 6;

Văzând avizul Comisiei de specialitate a Consiliului Local al Sectorului 6, nr. 5;

Ca urmare a prevederilor:

- H.C.G.M.B. nr. 118/2021 privind transmiterea din administrarea Consiliului General al Municipiului București în administrarea Consiliului Local al Sectorului 6 a imobilului situat în Bd. Timișoara nr. 101E, sector 6;

- H.C.G.M.B. nr. 9/2020 privind declararea ca bunuri aparținând domeniului public al Municipiului București a imobilelor situate în Splaiul Independenței nr. 298A, Splaiul Independenței nr. 296B, Calea Plevnei nr. 139C, Bd. Timișoara nr. 101E, Drumul Taberei nr. 78A, sector 6;

În temeiul prevederilor art. 139 alin. (3) lit. g), art. 166 alin. (2) lit. g), art. 196 alin. (1) lit. a) și art. 197 din O.U.G. nr. 57/2019 privind Codul administrativ, cu modificările și completările ulterioare;

Consiliul Local al Sectorului 6

**HOTĂRĂȘTE:**

**Art. 1.** Se solicită acordul Consiliului General al Municipiului București privind alipirea a două loturi de teren identificate cu numerele cadastrale 201738 și 242031, rezultând un teren cu numărul cadastral 242210, conform planului Anexă, care face parte integrantă din prezenta hotărâre.

**Art. 2.** Pe terenul în suprafață totală de 34202 mp, rezultat din alipire și identificat cu numărul cadastral 242210, se va edifica un spital.

**Art. 3.** După obținerea acordului C.G.M.B. se împuternicește Primarul Sectorului 6 al Municipiului București să semneze actul autentic de alipire a terenurilor ce fac obiectul prezentei hotărâri.

**Art. 4.** (1) Primarul Sectorului 6, prin compartimentele funcționale din cadrul aparatului de specialitate, va duce la îndeplinire prevederile prezentei hotărâri.

(2) Comunicarea și aducerea la cunoștința publică se vor face prin grija Secretarului general al Sectorului 6.

**Art. 5.** Prezenta hotărâre poate fi contestată de cei interesați la instanța competentă, în termenul prevăzut de lege.

**PREȘEDINTE DE ȘEDINȚĂ,**

Lucian Dubălaru



**CONTRASEMNEAZĂ**

pentru legalitate conf. art. 243 alin. (1) lit. a)  
din O.U.G. nr. 57/2019

**Secretarul General al Sectorului 6,**

Demirel Spiridon

Nr.: 38

Data: 24.02.2022

AVEXA

LA H.C.L. AL JECODKULUI NR. 38/24.02.2022

CONFORM CU  
ORIGINALUL



**Extras de Plan Cadastral de Carte Funciară  
pentru**

**Imobil număr cadastral 242210 / UAT Bucuresti Sectorul 6**

TEREN Intravilan

Adresa: Loc. Bucuresti Sectorul 6, Bdul Timisoara, Nr. 101E, Jud. Bucuresti

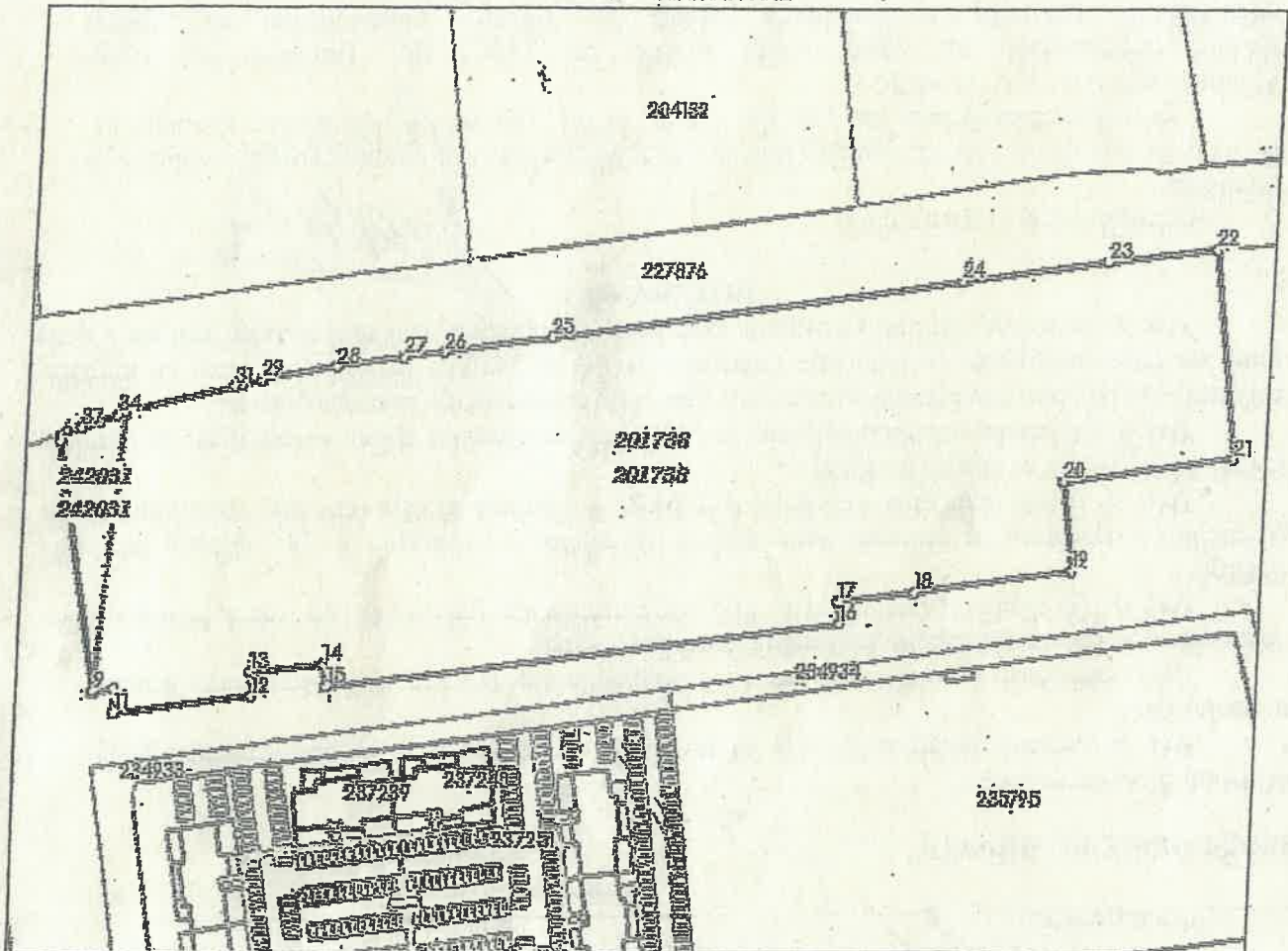
Comuna/Oraş/Municipiu: Bucuresti Sectorul

6

Nr. cadastral	Suprafaţa măsurată	Observaţii / Referinţe
242210	34202	Lot rezultat in urma alipirii.

\* Suprafaţa este determinată în planul de proiecţie Stereo 70.

DETALII LINIARE IMOBIL



PRESEDINTE DE SEDINTĂ

LUCIAN DUBĂLARU





**SECTORUL 6  
AL MUNICIPIULUI  
BUCUREȘTI**  
CABINET PRIMAR

**CABINET PRIMAR**  
NUMĂR DE TELEFON: +40.0376 204 319  
ADRESĂ POȘTALĂ: CALEA PLEVNEI, NR. 147-149,  
SECTOR 6 BUCUREȘTI  
E-MAIL: PRIM6@PRIMARIE6.RO  
WWW.PRIMARIE6.RO

CONFORM CU  
ORIGINALUL



### REFERAT DE APROBARE

la proiectul de hotărâre pentru solicitarea acordului Consiliului General al Municipiului București privind alipirea a două loturi de teren identificate cu numerele cadastrale 201738 și 242031, rezultând un teren cu numărul cadastral 242210

Văzând Raportul de specialitate al Direcției Tehnice din cadrul Direcției Generale Arhitect Șef și Planificare Teritorială nr. 96/21.02.2022, prin care se propune alipirea a două loturi de teren identificate cu numerele cadastrale 201738 și 242031, rezultând un teren cu numărul cadastral 242210;

Luând în considerare necesitatea identificării unui teren potrivit pentru construirea unui spital pe raza Sectorului 6;

În temeiul prevederilor art. 139 alin. 3 lit. g), art. 166 alin. (2) lit. g) din O.U.G. nr. 57/2019 privind Codul administrativ, cu modificările și completările ulterioare, supun spre dezbatere și aprobare, Consiliului Local al Sectorului 6, proiectul de hotărâre pentru solicitarea acordului Consiliului General al Municipiului București privind alipirea a două loturi de teren identificate cu numerele cadastrale 201738 și 242031, rezultând un teren cu numărul cadastral 242210.

**PRIMAR,**







**SECTORUL 6  
AL MUNICIPIULUI  
BUCUREȘTI**  
DIRECȚIA TEHNICĂ

**DIRECȚIA TEHNICĂ**  
NUMĂR DE TELEFON: +400376 204 319  
ADRESĂ POȘTALĂ: CALEA PLEVNEI, NR. 147-149,  
SECTOR 6 BUCUREȘTI  
E-MAIL: PRIM6@PRIMARIE6.RO  
WWW.PRIMARIE6.RO

CONFORM CU  
ORIGINALUL

Nr. 96/21.02.2022



### RAPORT DE SPECIALITATE

la proiectul de hotărâre pentru solicitarea acordului Consiliului General al Municipiului București privind alipirea a două loturi de teren identificate cu numerele cadastrale 201738 și 242031, rezultând un teren cu numărul cadastral 242210

Sănătatea reprezintă un indicator al nivelului de civilizație și al calității vieții într-un stat modern, iar serviciile medicale au nevoie de suținere din partea autorităților publice locale.

În acest sens, la nivelul conducerii Sectorului 6 al Municipiului București s-au făcut demersuri semnificative de identificare a unor terenuri pretabile construirii unui spital, care să se încadreze în standardele europene actuale.

Ca urmare a adoptării H.C.L.S.6 nr. 178/2020 privind solicitarea către Consiliul General al Municipiului București de a transmite în administrarea Consiliului Local Sector 6, terenul situat în Bd. Timișoara nr. 101E, sector 6, București, în suprafață de 33.330 mp, aflat în domeniul public al Municipiului București, în vederea edificării unui spital, la rândul său, Consiliul General al Municipiului București a adoptat Hotărârea nr. 118/2021 privind transmiterea din administrarea Consiliului General al Municipiului București în administrarea Consiliului Local al Sectorului 6 a imobilului situat în Bd. Timișoara nr. 101E, sector 6;

Având în vedere faptul că, limitrof terenului din Bd. Timișoara nr.101E, sector 6, se mai află un teren în suprafață de 874 mp, aflat tot în administrarea Consiliului Local Sector 6, cu aceeași categorie de folosință "curți construcții", pentru a putea mări indicii urbanistici- P.O.T. și C.U.T. considerăm oportună alipirea celor două terenuri, după cum urmează:

- **Lotul 1** în suprafață totală de 33.330 mp(din acte) și 33.328 mp (din măsurători) mp, identificat cu numărul cadastral 201738, având categoria de folosință "curți construcții";
- **Lotul 2** în suprafață totală de 874 mp, identificat cu numărul cadastral 242031 având categoria de folosință "curți construcții" și care își va menține destinația de spațiu verde;



**SECTORUL 6  
AL MUNICIPIULUI  
BUCUREȘTI**  
DIRECȚIA TEHNICĂ

Conform Referatului de admitere eliberat de O.C.P.I.B., imobilul-teren în suprafață totală de 34202 mp, rezultat din alipire, situat în Bd. Timișoara nr. 101E, sector 6, , va fi identificat cu numărul cadastral 242210.

Față de cele de mai sus, în conformitate cu prevederile prevederilor art. 139 alin. (3) lit. g), art. 166 alin. (2) lit. g) din O.U.G. nr. 57/2019 privind Codul administrativ, cu modificările și completările ulterioare, considerăm oportună aprobarea de către Consiliul Local al Sectorului 6 a proiectului de hotărâre pentru solicitarea acordului Consiliului General al Municipiului București privind alipirea a două loturi de teren identificate cu numerele cadastrale 201738 și 242031, rezultând un teren cu numărul cadastral 242210.

**DIRECTOR EXECUTIV,**

**STELA-ELENA TOMOEA**  
ARHITECT ȘEF  
DIRECTOR EXECUTIV  
AL MUNICIPIULUI BUCUREȘTI

CONFORM CU  
ORIGINALUL





Oficiul de Cadastru și Publicitate Imobiliară BUCUREȘTI  
Biroul de Cadastru și Publicitate Imobiliară Sectorul 6

Nr. cerere	13664
Ziua	09
Luna	02
Anul	2022

Cod verificare  
100113006777



## EXTRAS DE CARTE FUNCİARĂ PENTRU INFORMARE

Carte Funciară Nr. 201738 Bucuresti Sectorul 6

### A. Partea I. Descrierea imobilului

TEREN Intravilan

Nr. CF vechi:58850  
Nr. cadastral vechi:7561

Adresa: Loc. Bucuresti Sectorul 6, Bdul Timisoara, Nr. 101E, Jud. Bucuresti

Nr. Crt	Nr. cadastral topografic	Nr.	Suprafața* (mp)	Observații / Referințe
A1	201738		Din acte: 33.330 Masurata: 33.328	TEREN IN PROPRIETATE (DIN MAS. 33330,24 MP.)

### B. Partea II. Proprietari și acte

Înscrieri privitoare la dreptul de proprietate și alte drepturi reale			Referințe
<b>15374 / 21/02/2020</b> Act Administrativ nr. 9, din 29/01/2020 emis de HOT CON GEN AL MUN BUCUREȘTI; Hotarare Judecatoreasca nr. DECIZIE PENALA 760/A, din 22/05/2015 emis de CURTEA DE APPEL BUCUREȘTI SECTIA A II A PENALA;			
B10	Intabulare, drept de PROPRIETATE, dobandit prin Hotarare judecatoreasca, cota actuala 1/1		A1
1) <b>MUNICIPIUL BUCUREȘTI</b> , CIF:4267117			
<b>67691 / 29/06/2021</b> Inscris Sub Semnatura Privata nr. 23457, din 18/06/2021 emis de PRIMARIA SECTOR 6; Act Administrativ nr. 15374, din 21/02/2020 emis de OCPI BCPI S6; Act Administrativ nr. 335/32T, din 11/05/2021 emis de SECTORUL 6 AL MUNICIPIULUI BUCUREȘTI;			
B11	Intabulare, drept de ADMINISTRARE		A1
1) <b>CONSILIUL LOCAL AL SECTORULUI 6</b>			
<b>999 / 07/01/2022</b> Act Administrativ nr. 129547, din 23/12/2021 emis de OCPIB;			
B13	Se noteaza referatul de admitere a alipirii imobilelor cu nr. cad.201738 si 242031 rezultand imobilul cu nr. cad. 242210, cu suprafata masurata de 34202 mp		A1

### C. Partea III. SARCINI

Înscrieri privind dezmembrămintele dreptului de proprietate, drepturi reale de garanție și sarcini			Referințe
<b>9212 / 28/01/2022</b> Act Notarial nr. 43, din 26/01/2022 emis de MELENTE DANIELA;			
C1	SE NOTEAZA DREPTUL DE TRECERE AL UTILITATILOR PUBLICE		A1
1) <b>MUNICIPIUL BUCUREȘTI</b> 2) <b>APA NOVA BUCUREȘTI SA</b>			
<b>13664 / 09/02/2022</b> Inscris Sub Semnatura Privata nr. 92201705, din 01/02/2022 emis de APA NOVA; Inscris Sub Semnatura Privata nr. fn, din 09/02/2022 emis de PRIMARIA SECTOR 6;			
C2	Se noteaza adresa nr.92110336/03.12.2021 emisa de APA NOVA, prin care proprietarul tabular se obliga sa respecte dreptul trecere a utilitatilor in favoarea SC APA NOVA BUCUREȘTI SA si MUNICIPIUL BUCUREȘTI.		A1



**Oficiul de Cadastru și Publicitate Imobiliară BUCUREȘTI**  
**Biroul de Cadastru și Publicitate Imobiliară Sectorul 6**  
Adresa: LOC: BUCUREȘTI, BD EXPOZITIEI NR. 1A SECTOR 1 Tel:0374488100

Nr.cerere	129547
Ziua	23
Luna	12
Anul	2021

## REFERAT DE ADMITERE

(Alipire imobile)

Domnului/Doamnei **MUNICIPIULUI BUCUREȘTI**

Domiciliul \_\_\_\_\_

Referitor la cererea înregistrată sub numărul **129547** din data **23-12-2021**, vă informăm:

Imobilele:

- 1) **201738** situat în Loc. București Sectorul 6, Bdul TIMISOARA, Nr. 101E, Jud. București, UAT București Sectorul 6 având suprafața măsurată 33328 mp;
- 2) **242031** situat în Loc. București Sectorul 6, Bdul TIMISOARA, Nr. FN, Jud. București, UAT București Sectorul 6 având suprafața măsurată 874 mp;

Au fost alipite, rezultând imobilul cu numărul cadastral 242210, situat în Loc. București Sectorul 6, Bdul TIMISOARA, Nr. 101E, Jud. București, UAT București Sectorul 6 având suprafața măsurată 34202 mp

Certific că informațiile din prezentul extras sunt conforme cu datele din planul cadastral de carte funciară al OCPI BUCUREȘTI la data: 07-01-2022.

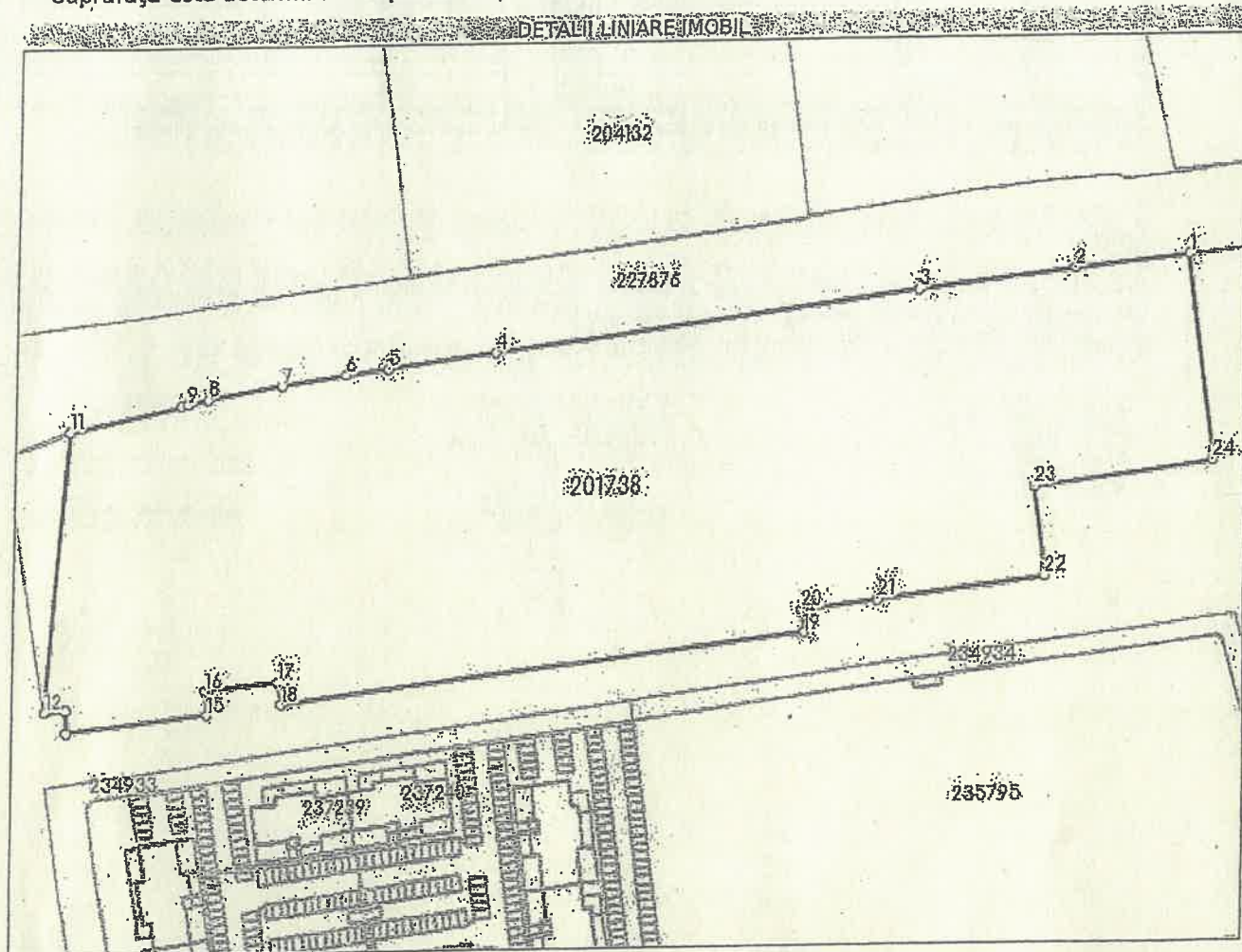
Situația prezentată poate face obiectul unor modificări ulterioare, în condițiile Legii cadastrului și a publicității imobiliare nr. 7/1996, republicată, cu modificările și completările ulterioare.

**Inspector**  
**Monica Toma**

**Teren**

Nr cadastral	Suprafața (mp)*	Observații / Referințe
201738	Din acte: 33.330 Masurata: 33.328	TEREN IN PROPRIETATE (DIN MAS. 33330,24 MP.)

\* Suprafața este determinată în planul de proiecție Stereo 70.



**Date referitoare la teren**

Nr Crt	Categorie folosință	Intra vilan	Suprafața (mp)	Tarla	Parcelă	Nr. topo	Observații / Referințe
1	curți construcții	DA	33.328	-	-	-	

**Lungime Segmente**

1) Valorile lungimilor segmentelor sunt obținute din proiecție în plan.

Punct început	Punct sfârșit	Lungime segment (m)
1	2	36.043
3	4	135.325
5	6	12.804
7	8	24.27
9	10	2.231

Punct început	Punct sfârșit	Lungime segment (m)
2	3	48.136
4	5	34.75
6	7	21.276
8	9	6.795
10	11	34.941

Punct început	Punct sfârșit	Lungime segment (m)	Punct început	Punct sfârșit	Lungime segment (m)
11	12	86.7	12	13	6.722
13	14	6.954	14	15	44.329
15	16	7.444	16	17	23.637
17	18	7.112	18	19	167.165
19	20	7.088	20	21	24.472
21	22	51.981	22	23	27.687
23	24	56.082	24	1	64.507

\*\* Lungimile segmentelor sunt determinate în planul de proiecție Stereo 70 și sunt rotunjite la 1 milimetru.

\*\*\* Distanța dintre puncte este formată din segmente cumulate ce sunt mai mici decât valoarea 1 milimetru.

Certific că prezentul extras corespunde cu pozițiile în vigoare din cartea funciară originală, păstrată de acest birou.

Prezentul extras de carte funciară este valabil la autentificarea de către notarul public a actelor juridice prin care se sting drepturile reale precum și pentru dezbaterea succesiunilor, iar informațiile prezentate sunt susceptibile de orice modificare, în condițiile legii.

S-a achitat tariful de 0 RON, -, pentru serviciul de publicitate imobiliară cu codul nr. 251P.

Data soluționării,

10-02-2022

Data eliberării,

\_\_\_\_/\_\_\_\_/\_\_\_\_

Asistent Registrator,

IOANA GHEORGHITA

(parafa și semnătura)

Referent,

(parafa și semnătura)



Oficiul de Cadastru și Publicitate Imobiliară BUCUREȘTI  
Biroul de Cadastru și Publicitate Imobiliară Sectorul 6

Nr. cerere	17080
Ziua	17
Luna	02
Anul	2022

Cod verificare  
100113291289



## EXTRAS DE CARTE FUNCİARĂ PENTRU INFORMARE

Carte Funciară Nr. 242031 București Sectorul 6

### A. Partea I. Descrierea Imobilului

TEREN Intravilan

Adresa: Loc. București Sectorul 6, Bdul Timisoara, Nr. FN, Jud. București

Nr. Crt	Nr. cadastral topografic	Nr.	Suprafața* (mp)	Observații / Referințe
A1	242031		874	Teren împrejmuit; Spatiu verde

### B. Partea II. Proprietari și acte

Înscrieri privitoare la dreptul de proprietate și alte drepturi reale		Referințe
<b>123537 / 09/12/2021</b>		
Act Administrativ nr. 1263, din 25/10/2005 emis de Consiliul local Sector 6, Mun. București;		
B1	Intabulare, drept de PROPRIETATE, dobândit prin Lege, cota actuala 1/1 1) MUNICIPIULUI BUCUREȘTI, CIF:4267117	A1
B2	Intabulare, drept de ADMINISTRARE, dobândit prin Lege, cota actuala 1/1 1) CONSILIUL LOCAL SECTOR 6	A1
<b>999 / 07/01/2022</b>		
Act Administrativ nr. 129547, din 23/12/2021 emis de OCPIB;		
B3	Se noteaza referatul de admitere a alipirii imobilelor cu nr. cad.201738 și 242031 rezultand imobilul cu nr. cad. 242210,cu suprafata masurata de 34202 mp	A1

### C. Partea III. SARCINI .

Inscrieri privind dezmembărintele dreptului de proprietate, drepturi reale de garanție și sarcini	Referințe
NU SUNT	

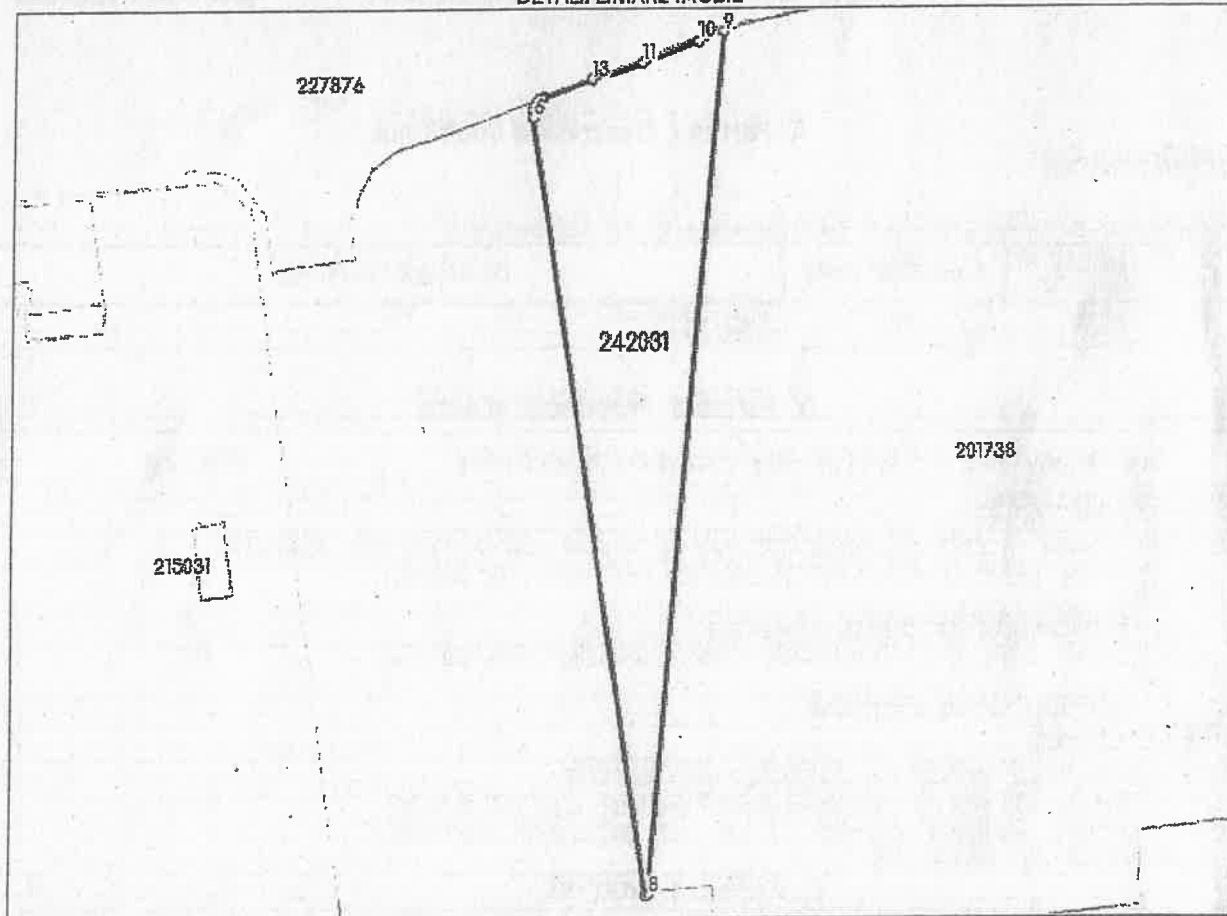
**Carte Funciară Nr. 242031 Comuna/Oraș/Municipiu: Bucuresti Sectorul 6**  
**Anexa Nr. 1 La Partea I**

**Teren**

Nr cadastral	Suprafața (mp)*	Observații / Referințe
242031	874	Spatiu verde

\* Suprafața este determinată în planul de proiecție Stereo 70.

**DETALII LINIARE IMOBIL**



**Date referitoare la teren**

Nr Crt	Categorie folosință	Intra vilan	Suprafața (mp)	Tarla	Parcelă	Nr. topo	Observații / Referințe
1	curți constructii	DA	874	-	-	-	

**Lungime Segmente**

1) Valorile lungimilor segmentelor sunt obținute din proiecție în plan.

Punct început	Punct sfârșit	Lungime segment (m)
1	2	0.254
2	3	0.517
3	4	0.516
4	5	0.516
5	6	0.688
6	7	78.77



Punct început	Punct sfârșit	Lungime segment (m)
7	8	0.372
8	9	86.654
9	10	2.819
10	11	6.246
11	12	5.708
12	13	0.127
13	1	5.481

\*\* Lungimile segmentelor sunt determinate în planul de proiecție Stereo 70 și sunt rotunjite la 1 milimetru.

\*\*\* Distanța dintre puncte este formată din segmente cumulate ce sunt mai mici decât valoarea 1 milimetru.

Extrasul de carte funciară generat prin sistemul informatic integrat al ANCPİ conține informațiile din cartea funciară active la data generării. Acesta este valabil în condițiile prevăzute de art. 7 din Legea nr. 455/2001, coroborat cu art. 3 din O.U.G. nr. 41/2016, exclusiv în mediul electronic, pentru activități și procese administrative prevăzute de legislația în vigoare. Valabilitatea poate fi extinsă și în forma fizică a documentului, fără semnătură olografă, cu acceptul expres sau procedural al instituției publice ori entității care a solicitat prezentarea acestui extras.

Verificarea corectitudinii și realității informațiilor conținute de document se poate face la adresa [www.ancpi.ro/verificare](http://www.ancpi.ro/verificare), folosind codul de verificare online disponibil în antet. Codul de verificare este valabil 30 de zile calendaristice de la momentul generării documentului.

Data și ora generării,

17/02/2022, 18:55



## Consiliul General al Municipiului București

### HOTĂRĂRE

privind transmiterea din administrarea Consiliului General al Municipiului București în administrarea Consiliului Local Sector 6 a imobilului situat în Bd. Timișoara nr. 101 E, sector 6

Având în vedere referatul de aprobare al Primarului General al Municipiului București nr. 2531/07.04.2021 și raportul de specialitate al Direcției Patrimoniu nr. 5234/31.03.2021;

Văzând avizul Comisiei de patrimoniu nr. 18/23.04.2021 și avizul Comisiei juridice și de disciplină nr. 158/26.04.2021 din cadrul Consiliului General al Municipiului București;

Având în vedere:

- Hotărârea Consiliului Local al Sectorului 6 nr. 178/2020 privind solicitarea către Consiliul General al Municipiului București de a transmite în administrarea Consiliului Local Sector 6, terenul situat în Bd. Timișoara nr. 101 E, sector 6, București, în suprafață de 33.330 mp, aflat în domeniul public al Municipiului București, în vederea edificării unui spital;
- Hotărârea Consiliului General al Municipiului București nr. 9/2020 privind declararea ca bunuri aparținând domeniului public al Municipiului București a imobilelor situate în Splaiul Independenței nr. 298 A, Splaiul Independenței nr. 296 B, Calea Plevnei nr. 139 C, Bd. Timișoara nr. 101 E, Drumul Taberei nr. 78 A, sector 6.

Ținând cont de adresa Direcției Generale Investiții nr. 198/1521/2415/2021;

În conformitate cu prevederile art. 129 alin. (2) lit. c), alin. (6) lit. a), art. 139 alin. (3) lit. g), art. 166 alin. (2) lit. g și alin. (3) din Ordonanța de Urgență a Guvernului nr. 57/2019 privind Codul administrativ, cu modificările și completările ulterioare,

### CONSILIUL GENERAL AL MUNICIPIULUI BUCUREȘTI

#### HOTĂRĂȘTE:

Art.1 Se aprobă transmiterea din administrarea Consiliului General al Municipiului București în administrarea Consiliului Local Sector 6 a imobilului situat în Bd. Timișoara nr. 101 E, sector 6, în vederea edificării unui spital.

Art.2 Imobilul menționat la art. 1 se identifică conform anexei ce face parte integrantă din prezenta hotărâre, este bun ce aparține domeniului public al municipiului București și va fi inventariat de către administrator conform listei anexă la Hotărârea Consiliului General al Municipiului București nr. 186/2008 privind însușirea inventarului bunurilor care aparțin domeniului public al municipiului București.

Art.3 Imobilul precizat la art. 1 are valoarea de inventar de 27.428.944 lei.

Art.4 Schimbarea destinației bunului duce la revocarea dreptului de administrare.

Art.5 Predarea – primirea imobilului se face pe baza de proces-verbal încheiat între părțile interesate, în termen de 30 de zile de la intrarea în vigoare a prezentei hotărâri.




Art.6 Direcțiile din cadrul aparatului de specialitate al Primarului General al Municipiului București și Consiliul Local al Sectorului 6 vor aduce la îndeplinire prevederile prezentei hotărâri.

Această hotărâre a fost adoptată în ședința ordinară a Consiliului General al Municipiului București din data de 28.04.2021.

PREȘEDINTE DE ȘEDINȚĂ,

Sorin Purcărea



București, 28.04.2021

Nr. 118



SECRETAR GENERAL  
AL MUNICIPIULUI BUCUREȘTI,  
Georgiana Zamfir





SECTORUL 6 AL  
MUNICIPIULUI BUCUREȘTI

CONSILIUL LOCAL AL SECTORULUI 6

COMISIA nr. 5 - Comisia Juridică, disciplină urbană, de ordine publică și situații de urgență

AVIZ

Nr. 140/24.02.2022

pentru Proiectul de Hotărâre Nr. 32/22.02.2021

Având în vedere solicitarea Secretarului general al sectorului 6 nr. 58/23.02.2022 prin care se nominalizează Comisiei nr. 5 în vederea examinării proiectului de hotărâre sus-menționat;

În temeiul prevederilor art. 125 alin.(1) lit. b) din Ordonanța de urgență a Guvernului nr.57/2019 privind Codul administrativ, cu modificările și completările ulterioare, respectiv al prevederilor art. 15 alin.(1) lit. b) din Regulamentul de Organizare și Funcționare a Consiliului Local Sector 6,

**Comisia Juridică, disciplină urbană, de ordine publică și situații de urgență adoptă următorul aviz:**

Art. 1. - Se avizează **favorabil** proiectul de hotărâre a consiliului local NR. 32/22.02.2022 pentru solicitarea acordului Consiliului General al Municipiului București privind alipirea a două loturi de teren identificate cu numerele cadastrale 201738 și 242031, rezultând un teren cu numărul cadastral 242210, **fără amendamente.**

Art. 2. - Prezentul aviz se comunică prin grija secretarului comisiei, secretarului general al Sectorului 6.

Președintele Comisiei,  
Constantin Alin Copaci

Secretarul Comisiei,  
Cătălin Volintiru