PCT. 45

Consiliul General al Municipiului Bucureşti

HOTĂRÂRE

Privind aprobarea
"Planului de Analiză şi Acoperire a Riscurilor al Municipiului Bucureşti pentru anul 2022"

Având în vedere adresa Inspectoratului pentru Situații de Urgență "Dealul Spirii" București – Ilfov, nr.2056197/11.02.2022, înregistrată la Direcţia Generală Situaţii de Urgenţă, Statistici şi Strategii cu nr.607790/13.05.2022 şi la Direcţia Înzestrare Materială şi Situații de Urgență cu nr.607790/13.05.2022;

Având în vedere Referatul de aprobare al Primarului General al Municipiului Bucureşti şi Raportul de specialitate al Direcției Generale Situaţii de Urgenţă, Statistici şi Strategii - Direcţia Înzestrare Materială şi Situaţii de Urgenţă cu nr. 63912/19.05.2022;

Ținând seama de prevederile Ordinului M.A.I. 132/29.01.2007 pentru aprobarea Metodologiei de elaborare a Planului de Analiză şi Acoperire a Riscurilor şi a Structurii-cadru a Planului de Analiză şi Acoperire a Riscurilor şi de prevederile Legii nr. 481/08.11.2004 privind protecția civilă, republicată şi ale Ordonanței de Urgenţă nr. 21/15.04.2004 privind Sistemul Național de Management al Situațiilor de Urgenţă, actualizată;

În temeiul prevederilor art. 129 alin. (2), lit. d), alin. (7), lit. h) și al art. 139 alin. (3) din Ordonanța de Urgență 57/2019 privind Codul Administrativ, cu modificările și completările ulterioare;

CONSILIUL GENERAL AL MUNICIPIULUI BUCUREȘTI
HOTĂRĂȘTE:

Art. 1. Se aproba Planul de Analiză şi Acoperire a Riscurilor al Municipiului București pentru anul 2022, conform anexei care face parte integrantă din prezenta hotărâre.

Art. 2. Direcțiile din cadrul aparatului de specialitate al Primarului General al Municipiului Bucureşti, vor aduce la îndeplinire prevederile prezentei hotărâri.

PREŞEDINTE DE ŞEDINŢĂ,

Secretar General
al Municipiului Bucureşti,
Georgiana ZAMFIR

Bucureşti
Nr.

COMITETUL MUNICIPIULUI BUCUREŞTI PENTRU SITUAŢII DE URGENŢĂ

Nr. *din*

PREŞEDINTELE
COMITETULUI MUNICIPIULUI BUCUREŞTI
PENTRU SITUAŢII DE URGENŢĂ
PREFECT

Toni GREBLĂ

DISCUTAT ŞI APROBAT
ÎN ŞEDINŢA CONSILIULUI GENERAL AL
MUNICIPIULUI BUCUREŞTI

DIN DATA DE _____

SEMNEAZĂ
PREŞEDINTELE DE ŞEDINŢĂ

PLANUL DE ANALIZĂ ŞI ACOPERIRE A RISCURILOR AL MUNICIPIULUI BUCUREŞTI

INSPECTOR ŞEF
al Inspectoratului pentru Situaţii de Urgenţă
"Dealul Spirii" Bucureşti-Ilfov
Colonel
dr.ing. ŞCHIOPU Orlando Cătălin

BUCUREŞTI
2022

CUPRINS

Capitolul I	**DISPOZIŢII GENERALE**	
Secţiunea a 1	**Definiţie, scop, obiective**	
Secţiunea a 2-a	**Responsabilităţi privind analiza şi acoperirea riscurilor**	
	I.2.1 Acte normative de referinţă	
	I.2.2 Structuri organizatorice implicate	
	I.2.3 Responsabilităţi ale organismelor şi autorităţilor cu atribuţiuni în domeniu	
Capitolul II.	**CARECTRISTICILE UNITĂŢII ADMINISTRATIV - TERITORIALE**	
Secţiunea a 1	**Amplasarea geografică şi relief**	
	II.1.1 Suprafaţă, vecinătăţi	
	II.1.2 Forme de relief, specificităţi, influenţe	
	II.1.3 Caracteristicile pedologice ale solului	
Secţiunea a 2-a	**Caracteristici climatice**	
	II.2.1 Caracteristici climatice, specificităţi, influenţe	
	II.2.2 Regimul precipitaţiilor	
	II.2.3 Temperaturi.	
	II.2.4 Fenomene meteorologice extreme	
Secţiunea a 3-a	**Reţeaua hidrografică**	
	II.3.1 Cursuri de apă. Debite medii şi maxime	
	II.3.2 Amenajări hidrotehnice. Lacuri de acumulare	
Secţiunea a 4-a	***Populaţia – structura demografică pe naţionalităţi***	
Secţiunea a 5-a	**Căi de transport**	
	II.5.1 Căi de transport rutiere	
	II.5.2 Căi de transport feroviare	
	II.5.3 Căi de transport subterane	
	II.5.4 Căi de transport aeriene	
	II.5.5 Reţele de conducte magistrale	

Secţiunea a 6-a	**Dezvoltarea economică**	
	II.6.1 Zone industrializate, ramuri	
	II.6.2 Fondul funciar – terenuri agricole, suprafeţe împădurite	
	II.6.3 Turism / capacităţi de primire turistică	
Secţiunea a 7-a	**Infrastructuri locale**	
	II.7.1 Instituţii publice	
	II.7.2 Cultură, artă, sport	
	II.7.3 Reţele de utilităţi, apă, canalizare, electrice, gaze	
	II.7.4 Spaţiile pentru cazarea evacuaţilor şi prepararea hranei în cazul evacuării	
Capitolul III	**ANALIZA RISCURILOR GENERATOARE DE SITUAŢII DE URGENŢĂ**	
Secţiunea a 1	**Analiza riscurilor naturale**	
	III.1.1 Inundaţii	
	III.1.2 Incendii de pădure	
	III.1.3 Cutremurele	
Secţiunea a 2-a	**Analiza riscurilor tehnologice**	
	III.2.1 Industriale	
	III.2.2 De transport şi depozitare produse periculoase	
	III.2.3 Transporturi	
	III.2.4 Nucleare / Radiologice	
	III.2.5 Poluări de ape	
	III.2.6 Prăbuşiri de construcţii, instalaţii sau amenajări	
	III.2.7 Eşecul utilităţilor publice	
	III.2.8 Căderi de obiecte din atmosferă şi din cosmos	
	III.2.9 Muniţie rămasă neexplodată	
Secţiunea a 3-a	**Analiza riscurilor biologice**	
Secţiunea a 4-a	**Analiza riscurilor de incendiu**	

Secţiunea a 5-a	**Analiza riscurilor sociale**	
Secţiunea a 6-a	**Analiza altor tipuri de riscuri**	
Secţiunea a 7-a	**Zone cu risc crescut**	
Capitolul IV	**ACOPERIREA RISCURILOR**	
Secţiunea a 1-a	**Concepţia desfăşurării acţiunilor de protecţie - intervenţie**	
Secţiunea a 2-a	**Etapele de realizare a acţiunilor**	
Secţiunea a 3-a	**Faze de urgenţă a acţiunilor**	
Secţiunea a 4-a	**Acţiunile de protecţie – intervenţie**	
Secţiunea a 5-a	**Instruirea**	
Secţiunea a 6-a	**Realizarea circuitului informaţional - decizional şi de cooperare**	
Capitolul V	**RESURSE UMANE, MATERIALE, FINANCIARE**	
Capitolul VI	**LOGISTICA ACŢIUNILOR**	

ANEXE

Anexa nr. 1	Lista autorităţilor şi factorilor care au responsabilităţi în analiza şi acoperirea riscurilor în unitatea administrativ teritorială
Anexa nr. 2	Atribuţiile autorităţilor şi responsabililor cuprinşi în PAAR
Anexa nr. 3	Riscuri potenţiale care pot afecta zona de competenţă a unităţii administrativ-teritoriale
Anexa nr. 4	Hărţi de risc
Anexa nr. 5	Măsuri corespunzătoare de evitare a manifestării riscurilor, de reducere a frecvenţei de producere ori de limitare a consecinţelor acestora, pe tipuri de riscuri
Anexa nr. 6	Sisteme existente de preavertizare/avertizare a atingerii unor valori critice şi de alarmare a populaţiei în cazul evacuării
Anexa nr. 7	Tabel cuprinzând obiectivele care pot fi afectate de producerea unei situaţii de urgenţă (seism, inundaţie, alunecare de teren, accident tehnologic etc.)
Anexa nr. 8	Proceduri de intervenţie:
Anexa nr. 9	Schema fluxului informaţional-decizional
Anexa nr. 10	Locuri/spaţii de evacuare în caz de urgenţă şi dotarea acestora
Anexa nr. 11	Reguli de comportare în cazul producerii unei situaţii de urgenţă

CAPITOLUL I
DISPOZIŢII GENERALE

Secţiunea 1.
Definiţie, scop, obiective

Definiţie

Planul de analiză şi acoperire a riscurilor, denumit în continuare PAAR, cuprinde riscurile potenţiale identificate la nivelul unităţilor administrativ-teritoriale, măsurile, acţiunile şi resursele necesare pentru managementul riscurilor respective.

Scop

Scopurile PAAR sunt de a asigura cunoaşterea de către toţi factorii implicaţi a sarcinilor şi atribuţiilor ce le revin premergător, pe timpul şi după apariţia unei situaţii de urgenţă, de a crea un cadru unitar şi coerent de acţiune pentru prevenirea şi gestionarea riscurilor generatoare de situaţii de urgenţă şi de a asigura un răspuns optim în caz de urgenţă, adecvat fiecărui tip de risc identificat.

Planul de analiză şi acoperire a riscurilor se întocmeşte în scopul realizării în timp scurt, în mod organizat şi într-o concepţie unitară a măsurilor de prevenire şi reducere a efectelor unor dezastre, informării operative asupra unor fenomene naturale sau accidentale, înlăturarea urmărilor acestora asupra populaţiei, bunurilor materiale, activităţilor umane, precum şi realizarea intervenţiei cu maximă eficienţă.

Obiectivele PAAR sunt:

a) asigurarea prevenirii riscurilor generatoare de situaţii de urgenţă, prin evitarea manifestării acestora, reducerea frecvenţei de producere ori limitarea consecinţelor lor, în baza concluziilor rezultate în urma identificării şi evaluării tipurilor de risc, conform schemei cu riscurile teritoriale;

b) amplasarea şi dimensionarea unităţilor operative şi a celorlalte forţe destinate asigurării funcţiilor de sprijin privind prevenirea şi gestionarea situaţiilor de urgenţă;

c) stabilirea concepţiei de intervenţie în situaţii de urgenţă şi elaborarea planurilor operative;

d) alocarea şi optimizarea forţelor şi mijloacelor necesare prevenirii şi gestionării situaţiilor de urgenţă.

Secţiunea a 2-a.
Responsabilităţi privind analiza şi acoperirea riscurilor

Responsabilităţile privind analiza şi acoperirea riscurilor revin tuturor factorilor care, potrivit legii, au atribuţii ori asigură funcţii de sprijin privind prevenirea şi gestionarea situaţiilor de urgenţă în profil teritorial.

PAAR se întocmeşte de Comitetul Municipiului Bucureşti pentru Situaţii de Urgenţă, respectiv de Comitetele Locale pentru Situaţii de Urgenţă şi se aprobă de

Consiliul General al Municipiului Bucureşti, respectiv de Consiliile Locale, corespunzător unităţilor administrativ-teritoriale pe care le reprezintă.

PAAR se actualizează la fiecare început de an sau ori de câte ori apar alte riscuri decât cele analizate sau modificări în organizarea structurilor care, potrivit legii, au atribuţii ori asigură funcţii de sprijin privind prevenirea şi gestionarea situaţiilor de urgenţă în profil teritorial.

Prefectul, Primarul General şi Primarii de Sector răspund de asigurarea condiţiilor necesare elaborării PAAR.

Pentru sprijinirea activităţii de analiză şi acoperire a riscurilor, Consiliul General al Municipiului Bucureşti şi consiliile locale pot comanda specialiştilor în domeniu elaborarea de studii, prognoze şi alte materiale de specialitate.

După elaborare şi aprobare, PAAR este pus la dispoziţia Secretariatului Tehnic Permanent al Comitetului Municipiului Bucureşti pentru Situaţii de Urgenţă /Comitetelor Locale pentru Situaţii de Urgenţă, iar extras din documentele respective se transmit celorlalte instituţii şi organisme cu atribuţii în prevenirea şi gestionarea riscurilor generatoare de situaţii de urgenţă, acestea având obligaţia să cunoască, în părţile care le privesc, conţinutul planurilor şi să le aplice corespunzător situaţiilor de urgenţă specifice.

Inspectoratul pentru Situaţii de Urgenţă „Dealul Spirii" Bucureşti-Ilfov, prin Centrul Operaţional, asigură pregătirea, organizarea şi coordonarea acţiunilor de răspuns, precum şi elaborarea procedurilor specifice de intervenţie, corespunzătoare tipurilor de riscuri generatoare de situaţii de urgenţă.

Operatorii economici, instituţiile publice, organizaţiile neguvernamentale şi alte structuri din unitatea administrativ-teritorială au obligaţia de a pune la dispoziţie comitetelor pentru situaţii de urgenţă toate documentele, datele şi informaţiile solicitate în vederea întocmirii Planului de Analiză şi Acoperirea Riscurilor.

Documentele, datele şi informaţiile a căror divulgare poate prejudicia siguranţa naţională şi apărarea ţării ori este de natură să determine prejudicii unei persoane juridice de drept public sau privat se supun regulilor şi măsurilor stabilite prin legislaţia privind protecţia informaţiilor clasificate.

I.2.1 Acte normative de referinţă

- Schema cu riscurile teritoriale de la nivelul municipiului Bucureşti;
- Legea nr. 481/2004 modificată şi completată cu Legea nr. 212/2006 privind protecţia civilă;
- Legea nr. 307/2006 privind apărarea împotriva incendiilor cu modificările şi completările ulterioare;
- Ordinul M.A.I. nr. 132/29.01.2007 pentru aprobarea Metodologiei de elaborare a "Planului de analiză şi acoperire a riscurilor" şi a Structurii-cadru a „Planului de analiză şi acoperire a riscurilor", publicat în M.O. partea I nr. 79/01.02.2007;

- Ordinul Ministrului Administraţiei şi Internelor nr. 1184/2006 pentru aprobarea Normelor privind organizarea şi asigurarea activităţii de evacuare în situaţii de urgenţă;
- Hotărârea de Guvern nr. 642/29.06.2005 pentru aprobarea Criteriilor de clasificare a unităţilor administrativ-teritoriale, instituţiilor publice şi operatorilor economici din punct de vedere al protecţiei civile, în funcţie de tipurile de riscuri specifice;
- Ordonanţa de Urgenţă nr. 21 din 15 aprilie 2004 privind Sistemul Naţional de Management al Situaţiilor de Urgenţă;
- Ordonanţa de urgenţă nr.1/2014 privind unele măsuri în domeniul managementului situaţiilor de urgenţă, cu modificările şi completările ulterioare;.
- H.G. 94 din 12.02.2014 privind organizarea, funcţionarea şi componenţa Comitetului Naţional pentru Situaţii Speciale de Urgenţă;
- Ordonanţa de urgenţă nr. 89/2014 (actualizată) pentru modificarea şi completarea unor acte normative în domeniul managementului situaţiilor de urgenţă şi al apărării împotriva incendiilor;
- Hotărârea de Guvern nr. 1491 din 09.09.2004 pentru aprobarea Regulamentului-cadru privind structura organizatorică, atribuţiile, funcţionarea şi dotarea comitetelor şi centrelor operative pentru situaţii de urgenţă;
- Hotărârea de Guvern nr. 1492 din 9 septembrie 2004 privind principiile de organizare, funcţionarea şi atribuţiile serviciilor de urgenţă profesioniste;
- Hotărârea de Guvern nr. 557 din 03.08.2016 privind managementul tipurilor de risc;
- H.G. nr.447 din 10.04.2003 privind modul de elaborare şi conţinutul hărţilor de risc natural la alunecări de teren şi inundaţii;
- Ordinul Ministrului Administraţiei şi Internelor nr. 1259/2006 pentru aprobarea Normelor privind organizarea şi asigurarea activităţii de înştiinţare, avertizare, prealarmare şi alarmare în situaţii de protecţie civilă;
- Ordinul Ministrului Administraţiei şi Internelor nr. 886 din 30 septembrie 2005 pentru aprobarea Normelor tehnice privind Sistemul naţional integrat de înştiinţare, avertizare şi alarmare a populaţiei;
- Hotărârea de Guvern nr. 1286/2004 privind aprobarea Planului general de măsuri preventive pentru evitarea şi reducerea efectelor inundaţiilor;
- Legea nr. 575/2001 privind aprobarea Planului de amenajare a teritoriului naţional - Secţiunea a V-a - Zone de risc natural;
- Ordinul comun nr. 1195/1.160/30.01.2006 al Ministerului Transporturilor, Construcţiilor şi Turismului şi al Ministerului Administraţiei şi Internelor pentru

aprobarea Regulamentului privind prevenirea şi gestionarea situaţiilor de urgenţă specifice riscului la cutremure şi/sau alunecări de teren;

- Hotărârea de Guvern nr. 372 din 18/03/2004 pentru aprobarea Programului Naţional de Management al Riscului Seismic;
- Legea Nr. 59/2016 din 11 aprilie 2016 privind controlul asupra pericolelor de accident major în care sunt implicate substanţe periculoase;
- Ordinul ministrului afacerilor interne şi al preşedintelui Comisiei Naţionale pentru Controlul Activităţilor Nucleare nr. 61/113/2018 pentru aprobarea Regulamentului privind gestionarea situațiilor de urgență specifice riscului nuclear sau radiologic;
- Ordinul Ministrului Administraţiei şi Internelor nr. 735/2005 privind evidenţa, gestionarea, depozitarea şi distribuirea ajutoarelor interne şi internaţionale destinate populaţiei în situaţii de urgenţă;
- Hotărârea de Guvern nr. 1579/2005 pentru aprobarea Statutului personalului voluntar din serviciile de urgenţă voluntare;
- Ordinul Ministrului Administraţiei şi Internelor nr. 1134 din 13 ianuarie 2006 pentru aprobarea Regulamentului privind planificarea, pregătirea, organizarea, desfăşurarea şi conducerea acţiunilor de intervenţie ale serviciilor de urgenţă profesioniste;
- ORDIN nr. 135/2015 pentru aprobarea Normelor Tehnice pentru managementul activităţilor de intervenţie pentru asanarea terenurilor de muniţiile rămase neexplodate din timpul conflictelor armate și executarea lucrărilor de distrugere a zăpoarelor;
- ORDIN nr. 1.475/551/13.10.2006 pentru aprobarea Regulamentului privind monitorizarea şi gestionarea riscurilor cauzate de căderi de grindină şi secetă severă, a Regulamentului privind gestionarea situaţiilor de urgenţă în domeniul fitosanitar – invazii ale agenţilor de dăunare şi contaminarea culturilor agricole cu produse de uz fitosanitar şi a Regulamentului privind gestionarea situaţiilor de urgenţă ca urmare a incendiilor de pădure;
- Ordinul ministrului mediului şi pădurilor şi al ministrului administraţiei şi internelor nr. 1.422/192/2012 pentru aprobarea Regulamentului privind gestionarea situaţiilor de urgenţă generate de inundaţii, fenomene meteorologice periculoase, accidente la construcţii hidrotehnice, poluări accidentale pe cursurile de apă şi poluări marine în zona costieră;
- Ordinul Ministrului Administraţiei şi Internelor nr. 1494/2006 pentru aprobarea normelor tehnice privind organizarea şi funcţionarea taberelor pentru sinistraţi în situaţii de urgenţă;
- ORDIN nr. 551/1475 din 8 august 2006 pentru aprobarea Regulamentului privind monitorizarea şi gestionarea riscurilor cauzate de căderile de grindină şi secetă

severă, a Regulamentului privind gestionarea situaţiilor de urgenţă în domeniul fitosanitar - invazii ale agenţilor de dăunare şi contaminarea culturilor agricole cu produse de uz fitosanitar şi a Regulamentului privind gestionarea situaţiilor de urgenţă ca urmare a incendiilor de pădure;

- Hotărâre de Guvern Nr. 741 din 9 iulie 2008 pentru aprobarea Regulamentului privind gestionarea situaţiilor de urgenţă generate de producerea unui accident de aviaţie civilă, precum şi pentru modificarea Hotărârii Guvernului nr. 74/1991 privind înfiinţarea Regiei autonome "Administraţia română a serviciilor de trafic aerian" – ROMATSA;
- Hotărâre de Guvern nr. 762/2008 pentru aprobarea Strategiei naţionale de prevenire a situaţiilor de urgenţă;
- ORDIN Nr. 605/579 din 5 septembrie 2008 pentru aprobarea Dispoziţiilor generale de apărare împotriva incendiilor pe timpul utilizării focului deschis la arderea de mirişti, vegetaţie uscată şi resturi vegetale;
- ORDIN Nr. 181 din 12 august 2010 pentru aprobarea Regulamentului privind gestionarea situaţiilor de urgenţă specifice tipurilor de risc repartizate Ministerului Administraţiei şi Internelor.

I.2.2 Structuri organizatorice implicate

Responsabilităţile privind analiza şi acoperirea riscurilor revin tuturor factorilor care, potrivit legii, au atribuţii ori asigură funcţii de sprijin privind prevenirea şi gestionarea situaţiilor de urgenţă în profil teritorial.

Structurile organizatorice şi instituţiile care au atribuţii pe linia gestionării situaţiilor de urgenţă la nivelul Municipiului Bucureşti sunt:

- Prefectul Municipiului Bucureşti
- Inspectoratul pentru Situaţii de Urgenţă "Dealul Spirii" Bucureşti-Ilfov
- Primarul General al Municipiului Bucureşti
- Subprefectul Municipiului Bucuresti
- Primăria Sectorului 1 Bucureşti
- Primăria Sectorului 2 Bucureşti
- Primăria Sectorului 3 Bucureşti
- Primăria Sectorului 4 Bucureşti
- Primăria Sectorului 5 Bucureşti
- Primăria Sectorului 6 Bucureşti
- Direcţia Generală de Poliţie a Municipiului Bucureşti
- Direcţia Generală de Jandarmi a Municipiului Bucureşti
- Direcţia Generală de Protecţie Internă
- Serviciul Probleme Speciale al Municipiului Bucureşti (ANRSPS)
- Direcţia de Informaţii a Municipiului Bucureşti (SRI)

- Direcţia Organizare, Mobilizare şi Operaţii (STS)
- Comandamentul Garnizoanei Bucureşti (MApN)
- Centrul Militar Zonal Bucureşti (MApN)
- Departamentul UPU-SMURD (SCUB Floreasca)
- Serviciul de Ambulanţă Bucureşti - Ilfov
- Direcţia de Sănătate Publică a Municipiului Bucureşti
- Direcţia Sanitară Veterinară şi pentru Siguranţa Alimentelor a Municipiului Bucureşti
- Institutul Naţional de Medicină Legală "Mina Minovici"
- Direcţia Generală Operaţiuni (PMB)
- Direcţia Generală de Evidenţa a Persoanelor a Municipiului Bucureşti
- Direcţia Generală de Poliţie Locală şi Control a Municipiului Bucureşti
- Direcţia Generală de Asistenţă Socială a Municipiului Bucureşti
- Administraţia Lacuri, Parcuri şi Agrement Bucureşti
- Administraţia Spitalelor şi Serviciilor Medicale Bucureşti
- Administraţia Cimitirelor şi Crematoriilor Umane
- Societatea de Transport Bucureşti
- Compania Municipală Termoenergetica Bucureşti
- Societatea Română de Radiodifuziune
- Societatea Română de Televiziune
- Agenţia pentru Protecţia Mediului Bucureşti
- Comisariatul pentru Protecţia Consumatorilor al Municipiului Bucureşti
- Garda Naţională de Mediu - Comisariatul Municipiului Bucureşti
- Inspectoratul Şcolar al Municipiul Bucureşti
- Direcţia pentru Sport a Municipiului Bucureşti
- Direcţia pentru Cultură a Municipiului Bucureşti
- Direcţia pentru Agricultură a Municipiului Bucureşti
- Direcţia Regională de Statistică a Municipiului Bucureşti
- Inspectoratul în Construcţii al Municipiului Bucureşti
- Inspectoratul Teritorial de Muncă al Municipiului Bucureşti
- Sistemul de Gospodărie a Apelor Ilfov – Bucureşti - Administraţia Naţională Apele Române, Administraţia Bazinală de Apă Argeş – Vedea
- Administraţia Naţională de Îmbunătăţiri Funciare - Filiala Teritorială de Îmbunătăţiri Funciare Prahova–Unitatea de Administrare Ilfov
- Direcţia Silvică Ilfov - Regia Naţională a Pădurilor - Romsilva
- Inspecţia Teritorială Bucureşti (ISCIR)
- Comisia Naţională pentru Controlul Activităţilor Nucleare
- Garda Forestieră Bucureşti
- Agenţia pentru Plăţi şi Inspecţie Socială a Municipiului Bucureşti
- Metrorex S.A.
- Aeroportul Internaţional Bucureşti-Băneasa – Aurel Vlaicu (C.N. AB S.A.)
- Centrul Zonal de Marfă Bucureşti - S.N.T.F.M. C.F.R. Marfă S.A.

- Regionala CF Bucureşti - Compania Naţională de Căi Ferate C.F.R. S.A.
- Sucursala Regionala de Transport Feroviar CFR Calatori
- Sucursala Electrocentrale Bucureşti - S.C. Electrocentrale S.A.
- Direcţia pentru Imigrări a Municipiului Bucureşti
- Agenţia Teritorială ARR Bucureşti
- Asociaţia de Dezvoltare Intercomunitară pentru Transport Public Bucureşti – Ilfov
- Administraţia Municipală pentru Consolidarea Clădirilor cu Risc Seismic
- Centrul Meteorologic Regional Muntenia
- „Apa Nova" Bucureşti S.A.
- Zona Reţea MT/JT Bucureşti - S.C. Enel Distribuţie S.A.
- Direcţia Regională Bucureşti - S.C. Distrigaz - Sud Reţele S.R.L.
- Institutul Naţional de Cercetare Dezvoltare pentru Fizica Pământului
- Societatea Naţională de Cruce Roşie din România
- Direcţia Investigaţii Tehnice - Centrul de Investigaţii şi Analiză pentru Siguranţa Aviaţiei Civile (C.I.A.S.).

I.2.3 Responsabilităţi ale organismelor şi autorităţilor cu atribuţiuni în domeniu

Comitetele şi centrele operative pentru situaţii de urgenţă sunt organisme şi structuri abilitate în managementul situaţiilor de urgenţă, care, potrivit legii, se constituie pe niveluri sau domenii de competenţă şi fac parte din Sistemul Naţional de Management al Situaţiilor de Urgenţă, denumit în continuare Sistem Naţional.

(1) Comitetele pentru situaţii de urgenţă sunt:

a) Comitetul Naţional pentru Situaţii de Urgenţă;

b) Comitetele pentru situaţii de urgenţă, constituite la ministere şi la alte instituţii publice centrale, denumite în continuare comitete ministeriale;

c) Comitetul Municipiului Bucureşti pentru Situaţii de Urgenţă;

d) Comitetele locale pentru situaţii de urgenţă, la nivelul sectoarelor.

(2) Centrele operative pentru situaţii de urgenţă, denumite în continuare centre operative, sunt:

a) centre operative cu activitate permanentă la nivelul ministerelor şi al instituţiilor publice centrale;

b) centre operative cu activitate temporară la celelalte ministere şi instituţii publice centrale cu atribuţii de prevenire şi gestionare a situaţiilor de urgenţă, precum şi la sectoarele municipiului Bucureşti.

Centrele operative cu activitate permanentă sunt structuri tehnico-operative de specialitate, care se constituie în cadrul aparatului propriu al unor ministere şi instituţii publice centrale cu atribuţii şi funcţii de sprijin complexe în prevenirea şi gestionarea situaţiilor de urgenţă şi îndeplinesc funcţiile prevăzute privind Sistemul Naţional de Management al Situaţiilor de Urgenţă, în vederea îndeplinirii permanente a funcţiilor de monitorizare, evaluare, înştiinţare, pre-alarmare, alertare şi coordonare tehnică

operaţională a intervenţiilor în situaţii de urgenţă, în domeniile de competenţă ale ministerelor şi instituţiilor publice centrale respective.

Centrele operative cu activitate temporară sunt structuri tehnico-administrative înfiinţate în scopul îndeplinirii funcţiilor specifice pe durata stării de alertă, în cazul situaţiilor de urgenţă, precum şi pe timpul unor exerciţii, aplicaţii şi antrenamente pentru pregătirea răspunsului în astfel de situaţii.

Centrele se constituie din personalul aparatului propriu al unor ministere şi instituţii publice centrale, ori din personalul aparatului propriu al autorităţilor administraţiei publice locale, precum şi la structurile teritoriale subordonate, coordonate ori de sub autoritatea instituţiilor.

Centrele operative cu activitate temporară asigură şi organizează secretariatele tehnice ale comitetelor pentru situaţii de urgenţă, constituite de autorităţile publice centrale sau locale.

Comitetul Municipiului Bucureşti pentru Situaţii de Urgenţă este un organism interinstituţional de sprijin al managementului situaţiilor de urgenţă.

Comitetul Municipiului Bucureşti pentru Situaţii de Urgenţă se constituie prin ordin al prefectului, iar Comitetele Locale pentru Situaţii de Urgenţă se constituie prin dispoziţie a primarului, cu avizul prefectului.

Comitetul Municipiului Bucureşti pentru Situaţii de Urgenţă are în componenţă un preşedinte, doi vicepreşedinţi, membri şi consultanţi.

Preşedintele Comitetul Municipiului Bucureşti pentru Situaţii de Urgenţă este prefectul.

Un vicepreşedinte este Primarul General al Municipiului Bucureşti. Acesta îndeplineşte obligaţiile preşedintelui în lipsa acestuia, precum şi pe cele ce îi revin ca membru al comitetului.

Celălalt vicepreşedintele în cadrul Comitetului Municipiului Bucureşti pentru Situaţii de Urgenţă este inspectorul-şef al Inspectoratului pentru Situaţii de Urgenţă „Dealul Spirii" Bucureşti-Ilfov şi îndeplineşte atribuţii de coordonare unitară a tuturor componentelor cu responsabilităţi în realizarea intervenţiei.

Membrii comitetelor pentru situaţii de urgenţă sunt:

- în cadrul Comitetului Municipiului Bucureşti pentru Situaţii de Urgenţă: primarii de sectoare, şefi de servicii publice deconcentrate, descentralizate şi de gospodărie comunală, manageri ai unor instituţii, regii autonome şi societăţi comerciale care îndeplinesc funcţii de sprijin în gestionarea situaţiilor de urgenţă, precum şi manageri ai agenţilor economici care, prin specificul activităţii, constituie factori de risc potenţial generatori de situaţii de urgenţă.
- în cadrul Comitetelor Locale pentru Situaţii de Urgenţă constituite la nivelul sectoarelor municipiului Bucureşti: un viceprimar, secretarul sectorului şi reprezentanţi ai serviciilor publice şi ai principalelor instituţii şi agenţi economici din unitatea administrativ-teritorială respectivă, precum şi manageri sau conducători ai agenţilor economici, filialelor, sucursalelor ori punctelor de lucru locale, care, prin specificul activităţii, constituie factori de risc potenţial generatori de situaţii de urgenţă.

Consultanţi în comitetele pentru situaţii de urgenţă sunt:

a) experţi şi specialişti din aparatul propriu al autorităţilor administraţiei publice, care constituie comitetele, sau din instituţii şi unităţi în subordine;

b) reprezentanţi ai altor instituţii şi servicii publice cu atribuţii în domeniu, manageri ai societăţilor comerciale şi regiilor autonome care desfăşoară activităţi în domeniul de competenţă respectiv.

Pentru îndeplinirea atribuţiilor legale specialiştii cooptaţi în cadrul comitetelor judeţene se pot constitui în grupuri de suport tehnic, coordonate de un membru al comitetului.

Comitetul Municipiului Bucureşti pentru Situaţii de Urgenţă are următoarele atribuţii principale:

a) informează Comitetul National, prin Inspectoratul General pentru Situaţii de Urgenţă, privind stările potenţial generatoare de situaţii de urgenţă şi iminenţa ameninţării acestora;

b) evaluează situaţiile de urgenţă produse pe teritoriul municipiului Bucureşti, stabileşte măsuri şi acţiuni specifice pentru gestionarea acestora şi urmăreşte îndeplinirea lor;

c) analizează şi avizează planul municipal pentru asigurarea resurselor umane, materiale şi financiare necesare gestionării situaţiilor de urgenţă;

d) informează Comitetul Naţional şi Consiliul General al Municipiului Bucureşti asupra activităţii desfăşurate;

e) îndeplineşte orice alte atribuţii şi sarcini stabilite de lege sau de organismele şi organele abilitate.

Comitetele locale au următoarele atribuţii principale:

a) informează prin centrul operaţional al municipiului Bucureşti, privind stările potenţial generatoare de situaţii de urgenţă şi iminenţa ameninţării acestora;

b) evaluează situaţiile de urgenţă produse pe teritoriul unităţii administrativ-teritoriale, stabilesc masuri şi acţiuni specifice pentru gestionarea acestora şi urmăresc îndeplinirea lor;

c) analizează şi avizează planul local pentru asigurarea resurselor umane, materiale şi financiare necesare gestionarii situaţiei de urgenţă;

d) informează comitetul municipiului Bucureşti asupra activităţii desfăşurate;

e) îndeplinesc orice alte atribuţii şi sarcini stabilite de lege sau de organismele şi organele abilitate.

Atribuţiile centrului operativ de la nivelul municipiului Bucureşti sunt exercitate de către Centrul Operaţional din structura Inspectoratului pentru Situaţii de Urgenţă "Dealul Spirii" Bucureşti-Ilfov.

Centrul operativ cu activitate permanentă are următoarele atribuţii principale:

a) centralizează şi transmite operativ la Centrul Operaţional al Inspectoratului General pentru Situaţii de Urgenţă date şi informaţii privind apariţia şi evoluţia stărilor potenţial generatoare de situaţii de urgenţă;

b) monitorizează situaţiile de urgenţă şi informează Inspectoratul General pentru Situaţii de Urgenţă şi celelalte centre operaţionale şi operative interesate;

c) urmăreşte aplicarea regulamentelor privind gestionarea situaţiilor de urgenţă şi a planurilor de intervenţie şi cooperare specifice tipurilor de riscuri;

d) asigură transmiterea operativă a deciziilor, dispoziţiilor şi ordinelor, precum şi menţinerea legăturilor de comunicaţii cu centrele operaţionale şi operative implicate în gestionarea situaţiilor de urgenţă, cu dispeceratele integrate pentru apeluri de urgenţă şi cu dispeceratele proprii serviciilor şi forţelor care intervin în acest scop;

e) centralizează solicitările de resurse necesare pentru îndeplinirea funcţiilor de sprijin pe timpul situaţiilor de urgenţă şi fac propuneri pentru asigurarea lor;

f) gestionează baza de date referitoare la situaţiile de urgenţă;

g) îndeplineşte orice alte atribuţii şi sarcini privind managementul situaţiilor de urgenţă, prevăzute de lege şi în regulamentul-cadru.

Centrele operative care se constituie numai la declararea stării de alertă, pe timpul funcţionării lor, îndeplinesc atribuţii similare celor prevăzute pentru centrul operativ cu activitate permanentă. Documentele şi baza de date referitoare la situaţiile de urgenţă, deţinute de aceste centre operative, se gestionează permanent de către persoane anume desemnate din cadrul aparatului propriu al autorităţilor respective.

Centrul operativ cu activitate permanentă organizează şi asigură secretariatul tehnic permanent al Comitetului Municipiului Bucureşti pentru Situaţii de Urgenţă.

Centrul operativ asigură **secretariatul tehnic permanent** al Comitetului Municipiului Bucureşti pentru Situaţii de Urgenţă şi îndeplineşte următoarele atribuţii specifice:

a) asigură convocarea comitetelor pentru situaţii de urgenţă şi transmiterea ordinii de zi;

b) primesc şi pregătesc materialele pentru şedinţele comitetelor pentru situaţii de urgenţă şi le prezintă preşedinţilor şi membrilor acestor comitete;

c) execută lucrările şi operaţiunile de secretariat pe timpul şedinţelor;

d) asigură redactarea hotărârilor adoptate, precum şi a proiectelor de ordine sau dispoziţii, pe care le prezintă spre aprobare;

e) difuzează la componentele Sistemului Naţional şi la autorităţile interesate documentele emise de comitetele respective privind activitatea preventivă şi de intervenţie;

f) întocmesc informări periodice privind situaţia operativă sau stadiul îndeplinirii hotărârilor adoptate;

g) întocmesc proiecte de comunicate de presă;

h) urmăresc realizarea suportului logistic pentru desfăşurarea şedinţelor comitetelor pentru situaţii de urgenţă;

i) gestionează documentele comitetelor pentru situaţii de urgenţă;

j) asigură punctul de contact cu secretariatul tehnic permanent din cadrul Inspectoratului General pentru Situaţii de Urgenţă;

k) îndeplinesc alte sarcini stabilite de comitete, de preşedinţii acestora, de şefii centrelor operaţionale sau de şefii centrelor operative permanente respective.

Pentru îndeplinirea atribuţiilor consultă specialişti şi din alte domenii de activitate.

Secretariatul tehnic permanent este coordonat de şeful Centrului Operaţional.

Coordonarea tehnică şi de specialitate a centrelor operative se realizează, potrivit legii, de către Inspectoratul General pentru Situaţii de Urgenţă, care asigură şi menţinerea permanentă a fluxului informaţional cu acestea.

Structuri organizatorice şi funcţionarea acestora

Comitetele pentru situaţii de urgenţă se întrunesc semestrial şi ori de câte ori situaţia o impune, la convocarea preşedintelui.

Şedinţele comitetelor pentru situaţii de urgenţă se desfăşoară în prezenţa majorităţii membrilor sau a înlocuitorilor desemnaţi.

Hotărârile comitetelor pentru situaţii de urgenţă se adoptă cu votul a două treimi din numărul membrilor prezenţi, cu excepţia punerii în aplicare a planului de evacuare, care se face în baza deciziei preşedintelui comitetului.

Consultanţii nu au drept de vot.

Comitetele pentru situaţii de urgenţă îşi desfăşoară activitatea pe baza planurilor anuale elaborate de secretariatele tehnice permanente.

Persoanele din componenţa comitetului pentru situaţii de urgenţă au următoarele obligaţii principale:

a) **preşedintele:** convoacă întrunirea comitetului, stabileşte ordinea de zi şi conduce şedinţele acestuia; semnează hotărârile, planurile, programele, regulamentele şi măsurile adoptate; semnează avizele, acordurile, împuternicirile, protocoalele şi proiectele de acte normative; îl informează operativ pe preşedintele comitetului ierarhic superior;

b) **primul vicepreşedinte** îndeplineşte obligaţiile preşedintelui în lipsa acestuia, precum şi pe cele ce îi revin ca membru al comitetului;

c) **al doilea vicepreşedinte** îndeplineşte atribuţii de coordonare unitară a tuturor componentelor cu responsabilităţi în realizarea intervenţiei.

d) **membrii**: participă la şedinţele comitetului; prezintă informări şi puncte de vedere; îi informează operativ pe conducătorii instituţiilor şi unităţilor pe care le reprezintă asupra problemelor dezbătute, concluziilor rezultate, hotărârilor şi măsurilor adoptate şi urmăresc aplicarea acestora în sectoarele de competenţă; menţin permanent legătura cu centrele operative corespondente;

e) **consultanţii:** participă la şedinţele comitetului; îi consiliază pe membrii acestora asupra problemelor tehnice şi de specialitate; asigură documentarea tehnică de specialitate.

Centrele operative cu activitate permanentă se încadrează cu personal specializat pe tipurile de riscuri repartizate pentru gestionare, precum şi în comunicaţii, informatică şi relaţii publice.

Activitatea operaţională a centrelor operative se desfăşoară permanent, pe criteriul "24h/24h", în ture sau pe schimburi. Prin excepţie, în funcţie de natura şi tipul riscurilor gestionate, conducătorul instituţiei pe lângă care funcţionează centrul operativ poate aproba ca activitatea operaţională a acestuia să se desfăşoare cu respectarea programului normal de lucru, potrivit legii.

Dimensionarea centrelor operative cu activitate permanentă se face în raport cu natura, frecvenţa şi gravitatea riscurilor majore repartizate pentru coordonarea gestionării, precum şi cu complexitatea funcţiilor de sprijin îndeplinite de ministerul sau instituţia publică centrală respectivă.

CAPITOLUL II
CARACTERISTICILE UNITĂŢII ADMINISTRATIV - TERITORIALE

Secţiunea 1.
Amplasarea geografică şi relief

II.1.1. Suprafaţă, vecinătăţi

Situat în centrul Câmpiei Române, între Carpaţi şi Dunăre, într-o zonă legată de întreaga istorie a neamului românesc, teritoriul Municipiului Bucureşti a oferit condiţii favorabile dezvoltării unei intense vieţi social economice, care a determinat formarea unei mari aglomerări de populaţie.

Bucureştiul este aşezat la întretăierea drumurilor comerciale ale Europei, făcând legătura între nordul si sudul continentului european, dar şi între Orient şi Occident.

Numele de Bucureşti este întâlnit pentru prima dată în hrisovul din 20 septembrie 1459, prin care Vlad Ţepeş întărea, unor boieri din Oltenia, stăpânirea asupra mai multor moşii.

Bucureştiul se dezvoltă economic şi politic şi devine în 1659 Capitala Ţării Româneşti (Valahia), iar în anul 1859, prin alegerea lui Alexandru Ioan Cuza ca domn al Ţării Româneşti şi al Moldovei, Capitala Principatelor Române.

Situat la o altitudine de 60 – 90 m, deşi condiţiile geografice locale (relief, climă, apă, sol) nu sunt prea favorabile, poziţia sa a fost hotărâtoare pentru fixarea aici în Bucureşti a Capitalei României.

Începând cu secolul al XVIII - XIX-lea, Bucureştiul este unul din cele mai importante centre urbane din sud-estul continentului european.

În secolul al XVIII-lea, oraşul Bucureşti sporeşte în suprafaţă. În secolul al XIX-lea Bucureştiul capătă o dezvoltare nouă sub raportul industriei şi comerţului. Creşte numărul manufacturilor civile, ca şi cel al meşteşugurilor organizate în bresle.

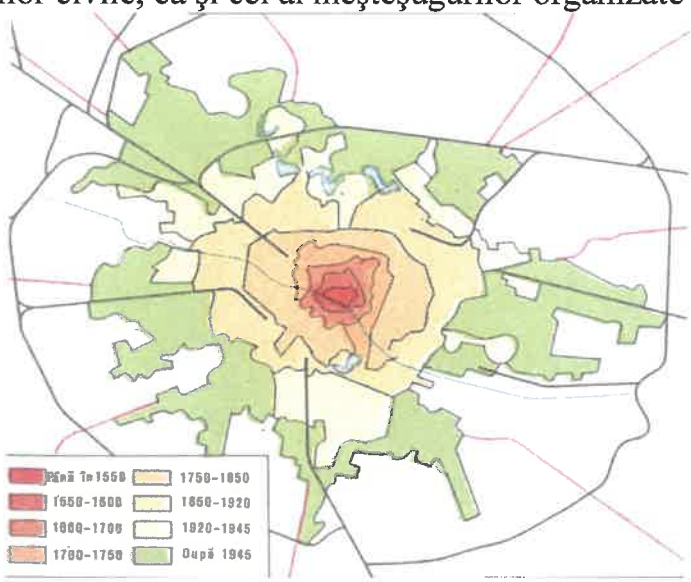

Fig. 2.1. Evoluţia teritorială a Bucureştiului din 1550 până în a doua jumătate a secolului XX

În anul 1831, limitele Bucureştiului se înscriau în teritoriu, în actualul inel format din Bulevardul Ilie Pintilie – Ştefan cel Mare – Mihai Bravu – Dristor – Belu – Filaret – Dealul Spirii - Elefteriei.

O imagine concludentă privind evoluţia teritorială a Bucureştiului începând cu anul 1550 şi până în a doua jumătate a secolului XX o regăsim în figura 2.1.

Municipiul Bucureşti este principalul centru cultural, de învăţământ, financiar şi economic al ţării. Oraşul este împărţit în două de Râul Dâmboviţa şi este străbătut de două mari bulevarde. Bucureştiul este împărţit în şase districte administrative numite sectoare (figura 2.2); Cele şase sectoare sunt împărţite la rândul lor în cartiere: Primăverii, Băneasa, Floreasca, Drumul Taberei, Crângaşi, Titan, Militari, Berceni, Colentina, Pantelimon, Giuleşti, Rahova.



Fig. nr. 2.2 Împărţirea administrativ teritorială a Capitalei în cele 6 sectoare

Multe zone industriale se găsesc la suburbie, în timp ce în interiorul oraşului găsim zone rezidenţiale.

Sectorul 1 (fig. nr. 2.3) este aşezat în partea de nord-vest a municipiului Bucureşti şi este cuprins între sectoarele 2, 3, 5 si 6, cu o suprafaţă de 70 km^2.

Vecini: la nord oraşul OTOPENI cu satul Odăile de la limita cu comuna Mogoşoaia până la pădurea Tunari - 5,6 km. Limita de nord este formata din : Şoseaua Odăile şi linia C.F. Urziceni; la est cu sectorul 2 din municipiul Bucureşti de la nord pădurea Tunari până la Piaţa Nicolae Bălcescu din care : cu oraşul Voluntari de la est pădurea Băneasa până la linia C.F. Bucureşti - Constanţa 6,9 km; de la linia C.F. Constanţa până la Piaţa Universităţii 6,9 km; la sud-est cu sectorul 3 din municipiul Bucureşti de la Piaţa Universităţii la alea Victoriei 0,5 km; la sud cu sectorul 5 din municipiul Bucureşti de la Calea Victoriei - Bulevardul Regina Elisabeta - râul Dâmboviţa până la strada Mircea Vulcănescu 2,2 km; la sud-vest de la Calea Plevnei - Şoseaua Giuleşti până la Staţia C.F. Chiajna (Rudeni) cu sectorul 6 din municipiul

Bucureşti 8,5 km; la nord-vest cu comunele Chitila şi Mogoşoaia din judeţul Ilfov de la Statia C.F. Chiajna până la satul Odăile 7,8 km.

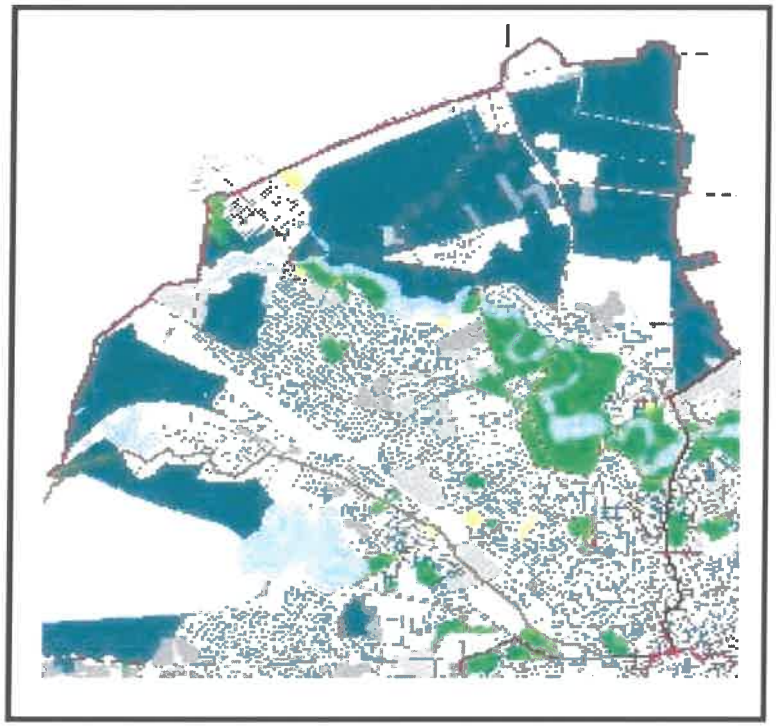

Fig. nr. 2.3 Harta sectorului 1

Sectorul 2 (fig. nr. 2.4) este situat în partea de nord - est a Bucureştiului, cu prelungiri în zona Ilfovului, având ca vecinătate la vest sectorul 1, la est şi sud – est sectorul 3, desfăşurat pe o suprafaţă de 32 km^2.

Actualul teritoriu al sectorului 2 era odinioară parte din Codrii Vlăsiei, traversat de râul Colentina. Cu un relief plat, teren mlăştinos şi plin de tină (de unde şi denumirea Colentinei: colea-n – tină), sectorul 2 are câteva lacuri naturale: Tei, Plumbuita, Fundeni şi Pantelimon.

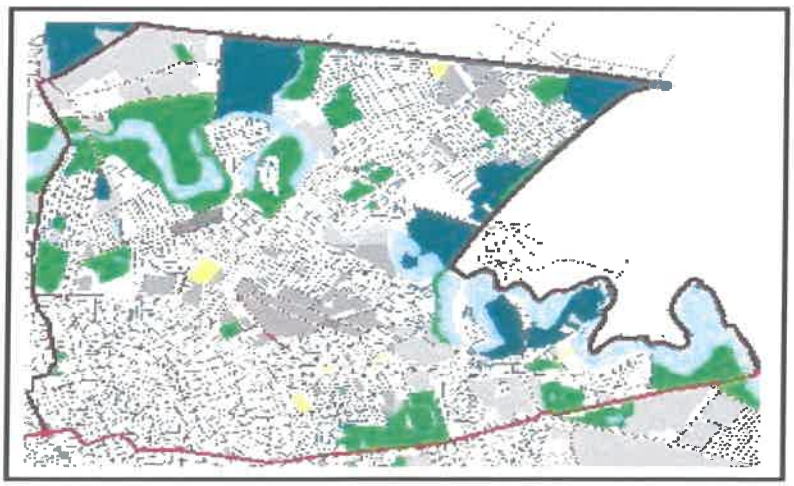

Fig. nr. 2.4 Harta sectorului 2

Sectorul 3 (fig. nr. 2.5), se întinde din centrul Capitalei, din zona Pieţei Universităţii, până la limita comunei Glina spre est, fiind delimitat la nord de Calea Călăraşilor, B-dul Basarabia şi Şoseaua Vergului, iar la sud de Dâmboviţa şi jumătatea stângă a Splaiului Unirii, pe o suprafaţă totala de 34 km^2. Este cel mai populat sector din Bucureşti.

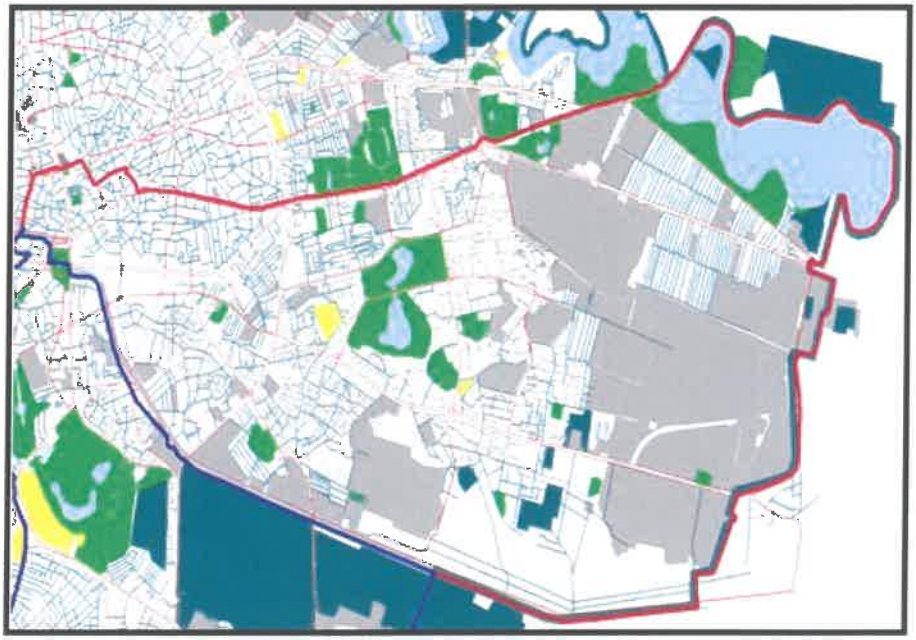

Fig. nr. 2.5 Harta sectorului 3

Teritorial, ***sectorul 4*** (fig. nr. 2.6) este delimitat de: Splaiul Unirii la nord - est şi est (Râul Dâmboviţa); Şoseaua de centură a Capitalei la sud; Şoseaua Giurgiului la est şi se învecinează cu: sectoarele 1 şi 2 la nord; sectorul 3 la est; judeţul Ilfov la sud şi sectorul 5 la vest. Situat în partea de sud a Capitalei, sectorul 4 Bucureşti are o suprafaţă de 34 km^2, din care suprafaţa construită este de 25 Km^2.

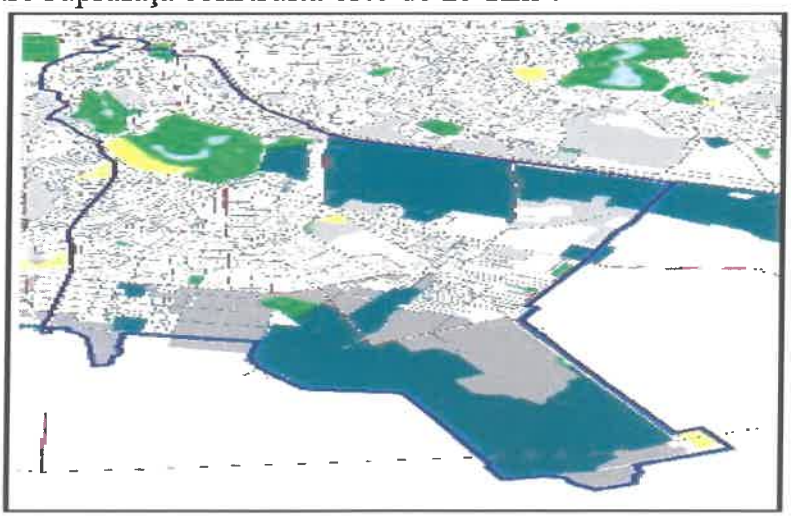

Fig. nr. 2.6 Harta sectorului 4

Sectorul 5 (fig. nr. 2.7) are o suprafaţă de 30 km^2. La nord se învecinează cu sectorul 1: B-dul Regina Elisabeta (de la intersecţia cu Calea Victoriei), B-dul Mihail Kogălniceanu şi Splaiul Independenţei (până la intersecţia cu Şoseaua Cotroceni); la vest se învecinează cu sectorul 6: Şoseaua Cotroceni, B-dul Geniului, Drumul Sării (până la intersecţia cu Calea 13 Septembrie şi B-dul Ghencea), B-dul Ghencea şi Prelungirea Ghencea; la sud se învecinează cu judeţul Ilfov (de-a lungul liniei de centură) începând de la vest spre est cu localităţile Bragadiru, Măgurele şi Jilava; la est se învecinează cu sectorul 4 de-a lungul Şos. Giurgiului şi a străzilor Mitropolit Iosif, Dr. Constantin Istrati, gazelei, Antim Ivireanu şi Calea Victoriei.

Are o populaţie de aproximativ 280.000 locuitori, cu o densitate de 1000 locuitori/km^2. Cele mai importante cartiere de locuitori sunt: Rahova, Ferentari, Cotroceni şi 13 Septembrie.

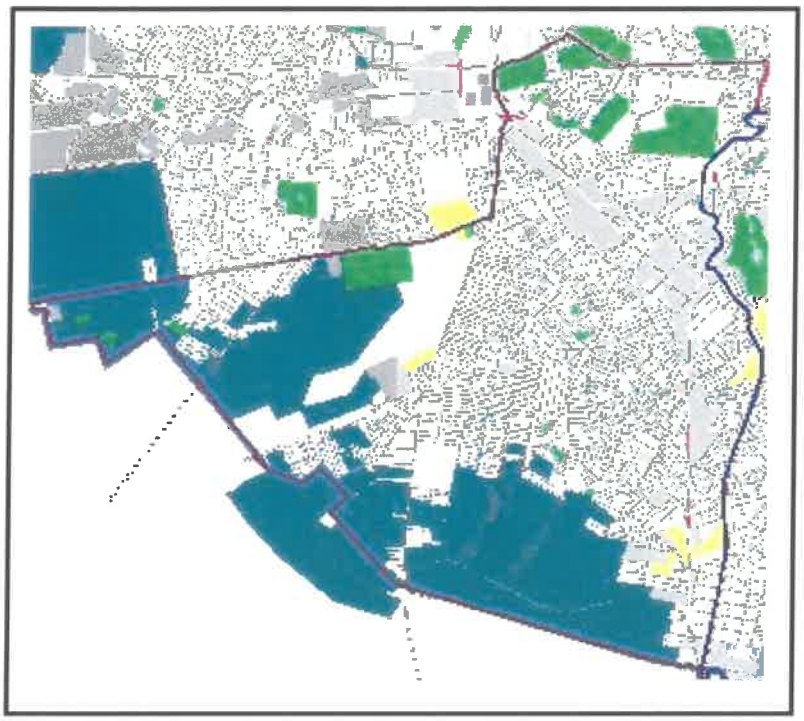

Fig. nr. 2.7 Harta sectorului 5

Sectorul 6 (fig. nr. 2.8) este situat în partea de nord - vest a Capitalei, are o suprafaţă de 38 km^2 şi are următoarea delimitare:

- la nord – est se învecinează cu sectorul 1, linia de centură a Capitalei, calea Giuleşti, Calea Plevnei, str. Ştefan Furtună, Podul Cotroceni,
- la sud – est se învecinează cu sectorul 5, delimitate de: podul Cotroceni, Sos. Cotroceni, Drumul Taberei, Drumul Sării, B-dul Ghencea, Prelungirea Ghencea, linia de centură;
- la vest se învecinează cu judeţul Ilfov prin linia de centură, canalul Argeş – Lacul Morii, râul Dâmboviţa.

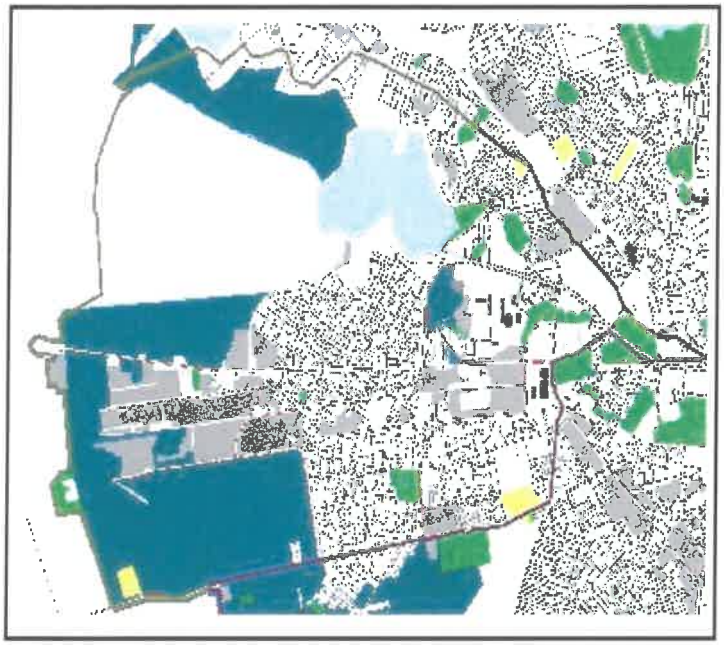

Fig. nr. 2.8 Harta sectorului 6

Situat în partea de sud a ţării, Bucureştiul are coordonatele geografice de 26° 5'48'' longitudine estică şi 44° 24'49'' latitudine nordică. Aşezat în Câmpia Vlăsiei, la aproximativ 60 km depărtare de Dunăre, 100 km de Carpaţi şi 250 km de litoralul Mării Negre, municipiul Bucureşti se desfăşoară în direcţiile nord-sud pe 53 km şi est-vest pe 46 km cuprinzând o suprafaţă de 238 km^2 .

Ca delimitare geografică se remarcă judeţul Ilfov, cu o serie de localităţi, ce înconjoară Bucureştiul astfel:

- în nord – localităţile Otopeni şi Tunari;
- în nord - vest – localităţile Mogoşoaia, Chitila şi Chiajna;
- în sud – localitatea Jilava;
- în sud - est – localitatea Popeşti-Leordeni;
- în sud - vest – localităţile Măgurele şi Bragadiru;
- în est – localitatea Pantelimon.

II.1.2 Forme de relief, specificităţi, influenţe

Bucureştiul se suprapune pe subunitatea Câmpiei Vlăsiei de sud, cunoscută sub numele de Câmpia Bucureştiului care are ca limita în vest malul luncii Argeş - Sabar, în est se extinde până la valea Pasărea, în nord până la câmpia de subsidenţă Titu iar în sud are o limită tranzitorie către câmpia mai fragmentată si mai înclinată a Câlnăului. Aceasta are un aspect plan, prezentând o înclinare uşoară, de 1-3^0 spre sud est şi se află la altitudini absolute variind între 96,3 m la Chiajna, 88,9 m în Piaţa Presei Libere, şi 54,5 m în valea Dâmboviţei la Popeşti Leordeni. Curba altimetrică medie şi specifică în acelaşi timp pentru Capitală este cea de 80 m.

Pe latura de nord, Vlăsia este traversată de la vest la est printr-un *mic defileu loessic*, format prin deversarea apelor Ialomiţei în mici depresiuni clastroclasice. Tot în

acest fel a pătruns şi Dâmboviţa pe actualul traseu şi care făcea albie comună cu Argeşul într-o vale de tip Păsărea, în pleistocenul superior sau în holocen. Pentru latura sudică a Vlăsiei, valea Dâmboviţei constituie axa hidrografică principală, pe care se află Capitala ţării şi de care ne ocupăm în mod special în microregiunea sau zona Bucureşti.

Câmpia Vlăsiei s-a format prin umplerea zonei cu aluviuni aduse de râuri din Carpaţi şi Subcarpaţi în timpul cuaternarului care au fost depuse fie ca sedimente fluvio-lacustre, fie sub formă de conuri piemontane.

Un alt element esenţial al câmpiei îl reprezintă loessul, care s-a depus în mai multe faze, peste aluviuni şi care formează suprafaţa câmpiilor sub care s-au sculptat văile.

Câmpia Vlăsiei se află, atât ca poziţie, cât şi ca geneză, la contactul mai multor tipuri genetice de câmpii. Ca urmare caracteristica de bază a câmpiei Vlăsiei este aceea că ea cumulează caracterele tipurilor vecine de câmpii, sintetizându-le spre zona sa centrală în aspecte noi, proprii.

Câmpia Bucureştilor reprezintă partea de sud, sud-vest, care aparţine sub raport hidrografic celor două bazine confluente – Dâmboviţa şi Argeş, dominante de versantul stâng mai înalt al Argeşului. Axa morfologică a acestei câmpii o constituie valea Dâmboviţei, mărginită spre N, NE de câmpul Mogoşoaia – Băneasa şi în sud, sud-vest de câmpul Chiajna – Berceni (conturat de V. Mihăilescu, 1924 sub denumirea de câmpul Călnăului), încins la exterior de câmpia aluvială Domneşti – Budeşti, o luncă largă şi bogată, cunoscută sub denumirea de lunca Argeş – Sabar, o terasă joasă, în formare.



Fig. nr. 2.9 Structură geologică zona Bucureşti

Însoţită de mici terase pe parte stângă, mai ales începând de la Vidra şi până la Herăşti, ea este însoţită de numeroase albii părăsite şi soluri aluviale destul de evoluate. În cuprinsul Capitalei, valea Dâmboviţei prezintă pseudoterase locale pe parte stângă cu

dezvoltare în evantai, descrise de autor (P. Coteţ 1963). Versantul drept şi abrupt, lunca largă şi mulţimea grădiştilor, mai ales în cuprinsul Bucureştilor constituie caracterele principale ale acestei văi care are terase întinse pe partea stângă în Câmpia Mostiştei. Pe partea dreaptă, Dâmboviţa prezintă un singur petic de terasă, în dreptul localităţii Bălăceanca.

Spre deosebire de Câmpia Snagovului, cu văi puţin adâncite şi unde loessul are grosimi mai mici, iar tasările sunt foarte numeroase şi întinse, Câmpia Bucureştilor, nelipsite de clastocarst sufozional, dar şi cu văi mai adânci şi câmpuri mai înalte, se impune în morfologie printr-o mai mare varietate, după cum Câmpia Snagovului se impune prin hidrografia şi pădurile ei mai bogate.

Diferenţa între acestea se vede şi în problemele cu privire la excesul de umiditate legat de interfluvii, mai extins în Câmpia Snagovului, datorită tasărilor sufozionale mai mari. Zona cu cele mai importante probleme sub acest aspect se află la contactul dintre cele două câmpii, pe cumpăna apelor dintre cele trei bazine hidrografice (Ialomiţa, Mostiştea şi Dâmboviţa), unde în perioada 1969 – 1972 au existat întinse terenuri afectate de umezire freatică excesivă şi până la slabă.

Relieful predominant al Capitalei îl constituie câmpurile, separate de terase şi luncile principalelor cursuri. De la sud la nord se disting următoarele:

- câmpul Bragadiru
- câmpul Ghencea – Progresul
- câmpul Cotroceni – Văcăreşti
- lunca Dâmboviţei
- câmpul Bucureştiului
- lunca Colentinei
- câmpul Băneasa – Pantelimon

Câmpul Bragadiru corespunde unei terase joase a Argeşului.

Câmpul Ghencea – Progresul corespunde terasei superioare a Argeşului. Câmpul Cotroceni – Văcăreşti este înălţat cu 2-3 m deasupra câmpului Ghencea – Progresul. Câmpul Cotroceni – Văcăreşti domină lunca Dâmboviţei cu 12 m în partea de vest a municipiului, cu mai mult de 19 m în partea centrală (promontoriul Uranus) şi cu aproximativ 10 m în partea de est. Povârnişul care separă câmpul de lunci este îngust, puternic înclinat cu excepţia unor sectoare restrânse unde panta este îndulcită prin depozite defluviale ce acoperă terenurile din lunca Dâmboviţei (Piaţa Eroilor, promontoriul Şerban Vodă).

Câmpul Bucureştiului (interfluviul Dâmboviţa – Colentina) prezintă două trepte de altitudine: câmpul Giuleşti – Floreasca la nord – vest şi nord cu mai multe terase (Terasa Giuleşti, Terasa Victoria) care se atenuează treptat spre vest şi câmpul Vergului la sud-est, coborât faţă de primul cu 3-4 m.

Lunca Colentinei este mult mai îngustă decât lunca Dâmboviţei şi cea mai mare parte din suprafaţa ei este ocupată de lacurile de baraj care-i jalonează cursul (de la Herăstrău la Cernica) şi de bălţi.

Prin aşezarea sa, Capitala delimitează într-un fel două subdiviziuni ale Câmpiei Bucureştilor şi anume: Câmpia Vlăsiei de Câmpul Câlnăului.

Cele două văi formate în jurul râurilor Dâmboviţa şi Colentina ce străbat Bucureştiul, împart oraşul în câteva zone, sub formă de platouri cu meandre şi terase. Prezenţa a două terase locale (2 – 4 m si 8 –12 m) de-a lungul celor două văi oferă varietate peisajului din centrul oraşului. Lunca Dâmboviţei a fost modificată prin lucrări de canalizare şi sistematizare.

II.1.3 Caracteristicile pedologice ale solului

Teritoriul municipiului Bucureşti, situat pe un fundament alcătuit din formaţiuni cristaline proterozoice ce aparţin Platformei Moesice, peste care se dezvoltă depozite sedimentare paleozoice, mezozoice şi cuaternare de suprafaţă, se suprapune, în mare măsură, pe Câmpia Bucureştiului, subunitate a Câmpiei Vlăsiei care face parte din Câmpia Română.

În arealul oraşului densitatea mare a construcţiilor şi diferitele amenajări urbanistice au determinat modificări, în general, a configuraţiei iniţiale a reliefului, valorile hipsometrice fiind puternic atenuate, astfel încât aspectele microreliefului se disting cu dificultate.

Relieful de câmpie este uşor vălurit, format din interfluvii largi (Sabar – Dâmboviţa, Dâmboviţa – Colentina, Colentina – Pasărea), netede, cu aspect de câmpuri (câmpurile Cotroceni, Băneasa, Filaret, Văcăreşti) cu pantă lină pe direcţia nord nord vest – sud sud est.

Câmpia Bucureştiului, cuprinsă între văile Pasărea şi Sabar, reprezintă una din subunităţile Câmpiei Vlăsiei având înălţimi care scad de la nord vest (115 – 100 m) către sud est (50 – 60 m). Văile principale care fragmentează câmpia sunt Dâmboviţa şi Colentina, ale căror lunci au înălţimi de sub 60 m, în vecinătatea lor înregistrându-se valori ale energiei de relief de 10 – 15 m. Cea mai mare parte a suprafeţei înregistrează pante de sub 2°. În cadrul oraşului, datorită construcţiilor şi amenajărilor urbanistice, o mare parte a declivităţii naturale a fost modificată, remarcându-se o atenuare a valorilor sale.

Din punct de vedere geologic câmpia este alcătuită din complexul nisipurilor şi pietrişurilor de Colentina, peste care se află depozite loessoide şi soluri fosile cu grosimi generale de până la 10 m.

În cadrul câmpiei se separă patru subunităţi.

- *Câmpia Ilfovului* ocupă o suprafaţă redusă în vestul municipiului. Pe arealul oraşului fâşia de câmpie are o înălţime de 105 – 115 m fiind străbătută de valea Colentinei. Prin caracteristicile structurale această fâşie face trecerea de la câmpia de subsidenţă Titu – Răcari la câmpia cu loess a Vlăsiei.
- *Câmpul Otopeni – Cernica*, între văile Colentina şi Pasărea, ocupă partea de nord şi nord est a oraşului, reprezentând 40 % din suprafaţa câmpiei, cu o lungime de cca. 35 km şi lăţimea de 6 – 8 km. În centru, în Câmpul Pipera, valea Saulei (colmatată artificial), şi unele văiugi, afluenţi ai Colentinei, au fragmentat suprafaţa câmpiei în mai multe câmpuri secundare orientate nord – sud sau nord vest – sud est.

- *Câmpul Colentina* se află între văile Dâmboviţa şi Colentina, reprezintă o fâşie în partea centrală a Bucureştiului pe direcţia nord vest – sud est. Este câmpul unde s-au produs, în ultimul secol, cele mai mari transformări ale configuraţiei iniţiale prin excavări şi nivelări în raza oraşului. Astfel, este dificilă urmărirea vechilor văiugi orientate, în special, către Dâmboviţa, care porneau dinspre Giuleşti, Polizu, Grădina Icoanei şi Dudeşti şi chiar vechiul curs al Dâmboviţei. Unele denivelări în lunca Dâmboviţei şi poziţia unor lacuri sugerează vechile cursuri.

Valea Colentina străbate municipiul pe o lungime de aproximativ 20 km înregistrând un mare grad de meandrare. Malurile, în special cel drept (cu înălţimi de până la 10 m) au pante accentuate (uneori abrupte) şi sunt, în cea mai mare parte, amenajate. Albia minoră şi lunca au suferit modificări esenţiale prin crearea de lacuri folosite pentru piscicultură şi agrement. În câteva sectoare, Fundeni – Plumbuita, se mai păstrează configuraţia naturală a văii (albia minoră de 5 – 6 m lăţime, puternic meandrată într-o luncă cu o bogată vegetaţie higro şi hidrofilă.

Pe valea Colentinei, mai ales în partea stângă, există terase locale, cu desfăşurare mai mare în meandre, la 2 m, 5 m, şi 8 m, prima fiind acoperită, parţial, de apa lacului. Unele popine mai înalte (Plumbuita, Fundeni, Ostrov, Dobroeşti, Pantelimon) funcţionează ca insule.

Valea Dâmboviţei străbate municipiul Bucureşti în partea centrală., pe direcţia nord vest – sud est având o luncă largă cu o lăţime maximă de 2,5 km. Înainte de canalizare albia era puternic meandrată fiind fixată, în vecinătatea malului drept, până la Ciurel, lângă malul stâng până la Operă, apoi prin centrul luncii, între Operă şi Piaţa Unirii şi din nou pe partea stângă până în apropiere de confluenţa cu Colentina. Indicele de meandrare depăşea valoarea de 1,5 în special în sectoarele Elefterie – Schitu Măgureanu şi Dudeşti – Şulea.

Versanţii văii Dâmboviţa, cu pante, în general, mari, aveau o desfăşurare sinuoasă cu numeroase concavităţi separate de promontorii ale câmpului. Astfel, malul drept al Dâmboviţei este dominat de mai multe coline (dealuri) sub forma unor pinteni proeminenţi, printre care se remarcă dealurile Ciurel, Cotroceni, Dealul Spirii, Filaret, Belu, Dealul Piscului, Botu Malului şi Văcăreşti, fiind un rezultat al pendulării Dâmboviţei într-o luncă lată

Din vechea luncă a Dâmboviţei se mai păstrează martori ai eroziunii (rămaşi ca nişte movile) de tipul grădiştilor (popine) cum ar fi grădiştile Patriarhiei (85 m altitudine absolută), Radu Vodă (75 m), Bucur (74 m), Troiţa (72 m) şi Movila Mare (67 m) şi cursuri vechi (Cişmigiul se află pe traseul unui astfel de curs funcţional la finele secolului al XVIII-lea).

În amonte de Roşu şi aval de Văcăreşti – Titan se păstrează, încă, configuraţia luncii unde se mai pot urmări vechile meandre, profilul versanţilor, unele lacuri şi sectoare cu exces de umiditate (Ochiul Boului). Între nivelul luncii şi cel al câmpului apar terase joase (mai ales în partea stângă) la înălţimi de 3 – 6 m în oraş (Giuleşti, Victoria, Căţelu) şi 8 – 12 m în aval de Glina.

Câmpul Cotroceni – Berceni acoperă partea de sud a Câmpiei Bucureştiului pe o suprafaţă de 27 % din aceasta, cu altitudinea de 70 – 95 m, întinzându-se până în valea Sabarului. Sectorul vestic (Drumul Taberei – Progresul) apare ca o treaptă mai înaltă (80 – 95 m) cu uşoare denivelări datorate crovurilor. În est, sectorul Văcăreşti – Berceni are înălţimi mai mici (70 – 75 m), cu mai multe văiugi (multe alimentate de crovuri) ce aparţin bazinelor văilor Călnău, Slotea şi Sabar ce imprimă o fragmentare a câmpului şi pante (în lungul malurilor) de până la 15°.

Lunca Argeş – Sabar, o altă subunitate a Câmpiei Vlăsiei, ocupă o mică suprafaţă în sudul Bucureştiului (2 %).

Câmpia Călnicului ocupă extremitatea sud estică a municipiului fiind cuprinsă între văile Sabar şi Dâmboviţa (sub 2 % din suprafaţă). Depozitele loessoide au o grosime de 10 – 12 m ceea ce favorizează dezvoltarea crovurilor şi a văiugilor rezultate din drenarea acestora fragmentând câmpia pe direcţia nord vest – sud est.

În ceea ce priveşte natura solurilor, pe teritoriul municipiului Bucureşti, în jumătatea sudică, pe interfluviul dintre Argeş şi Dâmboviţa, ca şi în partea de nord, pe interfluviul Dâmboviţa – Ialomiţa, bine drenate, preponderente sunt solurile brun roşcate asociate, în crovuri, cu soluri pseudogleice.

Textura mijlociu – fină sau fină a solurilor din câmpiile interfluviale, permeabilitatea redusă precum şi drenajul slab pe mari suprafeţe, datorită reliefului cu pantă mică, cu denivelări şi fragmentare slabă, favorizează excesul de umiditate pe terenurile joase, inclusiv crovuri, în anotimpul ploios. Excesul de umiditate se accentuează şi se extinde pe mari suprafeţe în perioadele ploioase, în mare parte, datorită ridicării generale a nivelului hidrostatic al apei freatice.

În lunca Dâmboviţei apar soluri aluvionare specifice, uneori gleizate, cu fertilitate, în general, bună, folosite, în mare parte, în legumicultură.

Secţiunea a 2-a.
Caracteristici climatice

II.2.1 Caracteristici climatice, specificităţi, influenţe

Din poziţia pe glob (44°25′ lat. N şi 26°05′ long. E), ca şi din poziţia în interiorul Europei şi în plină câmpie, Bucureştiul se situează într-un climat temperat - continental cu uşoare nuanţe excesive şi face parte din sectorul climatic central al Câmpiei Române.

Din punct de vedere al dinamicii generale a atmosferei, dominante sunt masele de aer de origine polar maritimă şi continentală, urmate de cele de origine tropical-maritim şi tropical-continental. Din această frecvenţă a maselor de aer rezultă influenţe continentale, oceanice şi mai estompat cele submediteraneene. Acest tip de climat se caracterizează prin patru anotimpuri cu particularităţi specifice. Se poate spune că este o zonă cu un climat de tranziţie de la influenţele oceanice şi submediteraneene din V la cele de ariditate din E.

Influenţele estice imprimă climei nuanţe de excesivitate, cu veri fierbinţi şi ierni uneori aspre, iar cele vestice explică prezenţa toamnelor lungi şi călduroase, a unor zile de iarnă blânde sau a unor primăveri timpurii.

Deşi este aşezat într-o zona de clima temperata, Bucureştiul este afectat de masele de aer continental, provenite din zonele învecinate. Curenţii de aer estici dau variaţii excesive de temperatura, de până la 70°C, între verile călduroase şi iernile geroase. Estul şi sudul oraşului au toamne lungi şi călduroase, ierni blânde şi primăveri timpurii.

II.2.2 Regimul precipitaţiilor

Repartiţia teritorială a acestora este foarte variată. Astfel, cele mai mari cantităţi medii anuale se produc deasupra oraşului Bucureşti, unde cantitatea de aerosoli este mai mare (Filaret 590.9mm). Acestea scad spre periferia oraşului (Băneasa 568.5mm) şi la limita cu Judeţul Ilfov (Afumaţi 538.9mm), după care cresc iarăşi spre periferia nordică a acestuia (Periş 648.2mm).

În cursul anului se înregistrează un maxim de precipitaţii în iunie, cu acelaşi regim de variaţie teritorială, valori mai mari în oraş (97,1 mm la Filaret) şi mai reduse spre periferie (92mm la Băneasa şi Afumaţi). Luna cu cele mai mici cantităţi de precipitaţii este luna februarie (33,3 mm la Filaret; 27,5 mm la Băneasa). Precipitaţiile maxime în 24 de ore s-au înregistrat la Bucureşti Filaret pe 7 iunie 1910 – 136 l/m^2, la Bucureşti Băneasa pe 15 iulie 1954 – 107,7 l/m^2 şi la Bucureşti Afumaţi pe 20 august 1949 – 107,3 l/m^2.

În timpul verii, ploile au adesea un caracter torenţial şi uneori sunt însoţite de grindină (care se produc în medie în 1-3 zile pe an). De astfel, trebuie remarcat că în oraş, precipitaţiile se repartizează neuniform, producându-se diferenţiat sau numai pe unele areale.

II.2.3 Temperaturi

În ceea ce priveşte temperatura aerului, mediile anuale au valori de peste 11°C spre centrul oraşului şi mai mici de 11°C spre periferie. Faţă de câmpia limitrofă, spre centrul oraşului, temperatura medie anuală creşte cu circa 1,5°C.

Datorita altitudinii si pozitiei sale geografice, in oras in timpul iernii pot fi vanturi aspre, chiar daca unele vanturi sunt atenuate de catre cladirile inalte. Temperaturile din timpul iernii ajung sub 0°C, chiar daca rar scad sub -10°C. Vara, temperatura medie pentru lunile iulie si august este de 23°C, cu toate ca in ultimii ani temperaturile au depasit 40°C la orele pranzului.

Diferenţele termice dintre centrul oraşului şi periferie sunt cele mai evidente în luna august când depăşesc 1°C. Temperaturile maxime absolute au fost atinse la 5 iulie 2000 la cele 3 staţii meteorologice Bucureşti Băneasa 42,4°C, Bucureşti Filaret 42,2 °C şi Bucureşti Afumaţi 41,1°C, fiind doborât recordul din 20 august 1945, când atât la Bucureşti Băneasa cât şi la Bucureşti Filaret, s-au înregistrat temperaturi maxime de 41,1°C. Asemenea valori determină fenomene de uscăciune şi secetă relativ frecvente.

De asemenea temperatura minimă absolută înregistrată în Bucureşti la staţia meteorologică Bucureşti Băneasa a fost de –32,2°C la 25 ianuarie 1942, la aceeaşi dată fiind înregistrată temperatura de –30 °C la Bucureşti Filaret. La staţia Bucureşti Afumaţi minima absolută a fost de –30 °C înregistrată la data de 6 februarie 1954.

Minimele de temperatură lunare au de obicei valori negative din octombrie până în mai la periferia oraşului şi din noiembrie până în aprilie spre centrul oraşului. În raport de temperaturile extreme amplitudinea absolută a atins valori de peste 70°C.

Media anuala a temperaturii in Bucureşti este in jur de 10 - 11°C.

Cea mai înaltă temperatura medie anuala s-a înregistra în anul 1963, de 13.1°C şi cea mai mica, in anul 1875, de 8.3°C.

Din observaţiile şi analizele efectuate, rezultă că Bucureşti are ani alternativi cu temperaturi joase (1973, 1977, 1979) şi ridicate (1976, 1978, 1980).

Cea mai friguroasa lună este ianuarie, cu o medie de – 2,9° C iar cea mai călduroasă este iulie cu o medie de 22.8°C. În general, variaţiile de temperatură dintre noapte şi zi sunt de 34 - 35 ° C, iarna şi de 20 - 30°C, vara.

Cea mai înaltă temperatură, de 41.1° C a fost înregistrată în data de 20 august 1945 şi cea mai joasă temperatură, de -30°C, în ianuarie 1888.

Zona centrală, având cea mai mare concentrare de clădiri, străzi înguste, largi bulevarde şi câteva zone verzi, are o temperatura medie anuală de 11° C, vânt sub 2 m/s, umiditatea de 3-6 %, mai mica decât în alte zone şi cea mai lungă perioadă de vegetaţie, de 220 zile fără ger, pe an.

Zona mediană care cuprinde vechea zonă industrială cu mici făbricuţe, gări (Gara de Nord este cel mai mare nod feroviar), este definită printr-un grad mare de poluare, zile cu ceaţă, ploi abundente, câteva zile însorite, având o temperatură medie anuală sub 11° C şi un volum de precipitaţii de 600 mm pe an.

Noua zonă rezidenţială (Băneasa, Florească, Tei, Pantelimon, Balta Alba, Berceni, Drumul Taberei), are o temperatură medie anuală de 10,5° C, cu vânturi puternice uneori, cu un grad scăzut de poluare comparativ cu centrul, un grad de umiditate în jurul valorii

de 77%, cu frecvente apariţii ale ceţii, şi un volum de precipitaţii sub 550 - 600 mm pe an.

Zona periferică este influenţată de construcţiile joase (1 - 2 nivele) cu suprafeţe verzi şi mari zone industriale; această zonă urbană este în mare măsură expusă vântului, valurilor de căldură şi de frig, dar cu contraste mici, o umiditate ridicată şi aer curat. Volumul precipitaţiilor este sub 500 mm pe an.

Nebulozitatea.

Datorită cantităţii mari de poluanţi deasupra oraşului, nebulozitatea este mai ridicată deasupra Bucureştiului, comparativ cu exteriorul lui. Cele mai ridicate valori ale nebulozităţii se remarcă din noiembrie până în martie, iar cele mai mici din iulie până în septembrie.

Regimul nebulozităţii influenţează variaţia zilelor cu cer senin şi cu cer acoperit. Astfel, ca urmare a poluării oraşului Bucureşti, aici, numărul zilelor cu cer senin este de cca. 55 anual, în timp ce în Judeţul Ilfov de cca. 60 de zile; zilele cu cer acoperit sunt de cca. 105 anual şi, respectiv, mai reduse în restul teritoriului.

Luna	Lumina solara medie (ore)	Temperatura				Discomfort datorat caldurii si umiditatii	Umiditate relativa		Media precipitatiilor (mm)	Zile foarte umede (+0.25mm)
		Media		Inregistrare						
		Min	Max	Min	Max		am	pm		
Ian	2	-7	1	-32	16	-	87	-	46	11
Feb	3	-5	4	-26	20	-	84	-	26	9
Mar	5	-1	10	-19	29	-	73	-	28	9
Apr	6	5	18	-4	32	-	63	-	59	11
Mai	8	10	23	0	37	Moderat	63	-	77	13
Iun	9	14	27	5	37	Mediu	62	-	121	12
Iul	11	16	30	8	39	Mediu	58	-	53	10
Aug	10	15	30	7	41	Mediu	59	-	45	7
Sept	8	11	25	0	39	Moderat	63	-	45	5
Oct	5	6	18	-6	35	-	73	-	29	7
Noi	2	2	10	-14	24	-	85	-	36	12
Dec	2	-3	4	-23	18	-	89	-	27	10

II.2.4 Fenomene meteorologice extreme

Scurt istoric al viiturilor

Municipiul Bucureşti este amplasat în bazinul hidrografic al râului Argeş, respectiv pe cursul inferior al râului Dâmboviţa şi Colentina, râuri care contribuie în principal la satisfacerea folosinţelor de apă a Capitalei.

Din analiza genezei viiturilor şi a inundaţiilor din zona Capitalei rezultă că în condiţiile de relief şi de hidrologie, inundaţiile produse de râurile Dâmboviţa şi Colentina în Bucureşti pot proveni din:

a) Viituri pe Dâmbovița formate în aval de nodul hidrotehnic Brezoaele;
b) Viituri pe râul Ilfov, în aval de derivația Ilfov-Colentina (Bolovani) suprapuse cu cele ale râului Dâmbovița, formate în aval de N.H. Brezoaele;
c) Deversarea apelor mari ale râului Dâmbovița peste malul stâng între Conțești și N.H. Brezoaele sau peste malul stâng al râului Ciorogârla;
d) Viituri pe râul Colentina, formate amonte de localitatea Colacu;
e) Ploi extraordinare căzute asupra municipiului București.

În ceea ce privește geneza viiturilor din ploi, pe cursul râului Dâmbovița, în amonte de podul CF de la Conțești, aceasta poate fi evidențiată de următoarele 3 scenarii:

a) Ploaie uniformă (viituri 1975, 2005);
b) Ploaie concentrată în bazinul superior, în amonte de localitatea Malul cu Flori;
c) Ploaie concentrată în bazinul inferior în aval de localitatea Malul cu Flori (viitură 1979).

Geneza viiturilor pe râul Colentina, poate fi caracterizată prin următoarele 3 scenarii:

a) Ploaie uniformă (viituri 1975, 2005);
b) Ploaie concentrată în bazinul superior, în amonte de derivația Bolovani (viitură 1979, 2018);
c) Ploaie concentrată în bazinul inferior, în aval de localitatea Colacu.

Conform proiectului "Refaceri şi completări în sistemul de canalizare al Municipiului Bucureşti", elaborat de Aquaproiect în anul 2004, cele mai periculoase situaţii apar la ploile generale (pe tot cuprinsul oraşului), de mare intensitate şi cu durate de 3-6 ore.

În decurs de peste 100 de ani, de când se fac înregistrări pluviometrice la Bucureşti, s-au măsurat de 3 ori precipitaţii de peste 135 l/mp/24 ore (în 1910, 1949, 1975), cea mai mare valoare, de 138 l/mp, fiind înregistrată la 1-2 iulie 1975, la staţia meteorologică Băneasa. Nucleele unor asemenea precipitaţii, produc viituri importante pe râul Dâmbovița, pe teritoriul Capitalei, cu atât mai mari, cu cât ploaia se concentrează pe o durată mai scurtă, adică 3-6 ore.

Se consideră că în trecut cea mai mare viitură generate de ploi căzute în zona Capitalei – ţinând seama de întinderea mult mai redusă a oraşului de atunci – s-a produs la 24 mai 1910, când s-au înregistrat 90 l/mp în două ore la staţia Filaret şi când debitul maxim scurs pe râu la Abator (cunoscând nivelul maxim şi secţiunea de scurgerea) se apreciază că a fost de 80-90 m^3/s un debit maxim cu puţin mai mic decât acesta s-a produs şi la ploaia din 16 august 1934.

Date statistice cu privire la debitele maxime afluente din oraş există abia din anul 1938, când s-a înfiinţat staţia hidrometrică Cătelu, dar numai până în 1988, când aceasta a fost desfiinţată, ca urmare a lucrărilor de amenajare a albiei prin biefuri şi sistematizare. Până în anul 1975 s-a dispus şi de înregistrări de niveluri maxime în oraş, la postul Cotroceni, desfiinţat în acel an datorită lucrărilor pentru linia nr. 1 de metrou. Sintetizând aceste observaţii, privitor la debitele maxime din ploi, ele se prezintă astfel:

Nr. crt.	Data producerii debitului maxim	Secţiunea de înregistrare	
		Cotroceni (m^3/s)	S.h. Cătelu (m^3/s)
1	06.07.1970	49	103
2	18.09.1972	26	81
3	01-02.07.1975	45	120
4	25.08.1977	-	94,5
5	16.06.1977	-	109,5
6	22.08.1979	-	114,5
7	august 1981	-	91,9
8	august 1982	-	108

Debitele maxime generate de ploi căzute asupra oraşului, în situaţia actuală, la probabilitatea de 1:100 ani, variază între 102 m^3/s la podul Grozăveşti şi 217 m^3/s la podul Vitan, iar la probabilitatea de 1 : 333 de ani, creşte la 122 m^3/s la podul Grozăveşti şi 259 m^3/s la podul Vitan. Bazinul hidrografic (de recepţie) avut în vedere este de 73,5 kmp.

Din analiza celor 14 viituri mari produse în ultimii 150 de ani pe cursul râului Dâmboviţa în Bucureşti, se constată că numai 1 a provenit de pe râul Ilfov, 5 s-au datorat suprapunerii viiturilor de pe Ilfov şi Dâmboviţa, iar 8 s-au format numai pe râul Dâmboviţa.

Din punct de vedere al genezei, din cele 14 viituri 4 au fost produse de topirea zăpezii, 1 din cauza suprapunerii de ploi peste topirea zăpezii, iar 9 au fost generate exclusiv de ploi.

Viiturile de pe râul Dâmboviţa sunt atenuate parţial în acumularea Văcăreşti, dar pot atinge şi depăşi mărimile caracteristice de apărare împotriva inundaţiilor în secţiunea staţiei hidrometrice Lunguleţu, care suprapuse peste viiturile din râul Ilfov pot inunda zona Slobozia Moara îndreptându-se spre Capitală.

Datorită acumularilor amplasate în sectorul amonte al râului Dâmboviţa (Pecineagu şi Văcăreşti) şi mai ales ca urmare a posibilităţilor de dirijare a viiturilor pe derivaţiile de ape mari existente Ilfov-Dâmboviţa (Răcari) şi Dâmboviţa-Argeş (Brezoaele), parţial în râul Argeş şi parţial în râul Ciorogârla, debitele la intrarea în acumularea Lacul Morii sunt afectate doar de viiturile generate pe sectorul de râu dintre aceste derivaţii şi acumulare.

În regim amenajat, debitele maxime cu diverse probabilităţi de depăşire în secţiunea barajului Lacul Morii (conform Cărţii construcţiei) sunt următoarele:

Asigurarea	Debit afluent (m^3/s)	Debit defluent (m^3/s) – debit atenuat la NNR 84,50 mdMN75
0,01 % + 20 %	168	145
0,1 % + 20 %	128	124
1 %	77	58
5 %	45	31

Parametrii viiturilor sintetice (stabiliţi pe baza datelor statistice – în regim amenajat) furnizate de I.N.H.G.A. în cadrul Proiectului *"Planul pentru Prevenirea, Protecţia şi Diminuarea Efectelor Inundaţiilor în Bazinele Hidrografice Argeş, Vedea"*

(elaborat în perioadă 2011-2014), pentru diverse probabilități de depășire în principalele secțiuni de monitorizare cantitativă de pe râurile Dâmbovița și Colentina sunt prezentate în tabelele de mai jos:

Râul Dâmbovița:

Secțiunea	F (km^2)	L (km)	$Q_{max\ p\%}$ (m^3/s)					T_t (ore)	T_{cr} (ore)
			0,1%	0,2%	0,5%	1%	10%		
S.h. Malul cu Flori	668	70	980	880	700	570	195	81	22
S.h. Lungulețu	1105	185	823	760	640	550	200	130	27
S.h. Dragomirești	1391	204	65	56	45	37	18	-	-
am. ac. Lacul Morii	1485	216	90	77	65	55	35	-	-
S.h. Budești	2824	286	338	318	280	255	165	-	-

Râul Colentina:

Secțiunea	F (km^2)	L (km)	$Q_{max\ p\%}$ (m^3/s)					T_t (ore)	T_{cr} (ore)
			0,1%	0,2%	0,5%	1%	10%		
S.h. Colacu	150*	38	246	215	160	130	54	75	13
Ac. Buftea	442*	45	141	135	103	85	14	-	-
Am. Confl. Dâmbovița	780*	101	72	60	47	38	14	-	-
Am. Confl. Colentina	46	37	91.2	84.8	64.7	53	19.6	-	-

*include și suprafața B.H. Ilfov până la derivația Bolovani;

T_{cr} – durata de creștere;

T_t – durata totală de creștere;

F – suprafața bazinului hidrografic

Elementele caracteristice ale hidrografelor undelor de viitură în secțiunile colectorului Dâmbovița (casetă) pentru ploaia cu frecvența de 1:3 ani, sunt prezentate în tabelul următor:

Secțiunea	F (km^2)	Intensitatea ploii de calcul – I_p (mm/min)	Qmax (m^3/s)	Durata de creștere T_{cr} (minute)	Durata totală T_t (minute)
Pod Grozăvești	25,25	0,29	31	150	450
Pod Eroilor	37,44	0,29	42,4	180	450
Pod Mărășești	46,23	0,35	57	180	450
Lânăriei	49,8	0,47	56	210	480
Pod Mihai Bravu	60,8	0,35	64,8	210	510
Pod Vitan	67,3	0,47	60,9	240	570
Strada Ilioara	83,16	0,29	56	240	630
Cățelu	148,4	0,165	81	330	1200

Mărimile caracteristice de apărare împotriva inundațiilor de la Stațiile hidrometrice averizoare pentru Municipiul București de pe râurile Dâmbovița și Colentina barajul Lacul Morii, precum și cele de la Amenajare râu Dâmbovița în Municipiul București și salba de lacuri amenajate în cascadă de pe râul Colentina, sunt următoarele:

Râul Dâmbovița

Stație hidrometrică/N.H.	Mărimi caracteristice de apărare împotriva inundațiilor		
	Faza I /	Faza II	Faza III

	cota atenție	cota inundație	cota pericol
Lungulețu	190 cm	230 cm	280 cm
Dragomirești	200 cm	300 cm	330 cm
Baraj Lacul Morii	84,80 mdMN75	85,85 mdMN75	86,10 mdMN75
N.H. Grozăvești	74,60	74,85	75,05
N.H. Ștefan Furtună	73,30	73,45	73,60
N.H. Eroilor	72,10	72,35	72,60
N.H. Operetă	71,15	71,25	71,35
N.H. Mărășești	69,10	69,45	69,75
N.H. Timpuri Noi	68,10	68,40	68,65
N.H. Mihai Bravu	66,80	67,10	67,40
N.H. Vitan	64,70	64,95	65,20
N.H. Sere	62,65	63,15	63,65
N.H. Popești	59,20	59,65	60,10

Râul Colentina

Stație hidrometrică/ Lac de acumulare	Mărimi caracteristice de apărare împotriva inundațiilor		
	Faza I / cota atenție	Faza II cota inundație	Faza III cota pericol
Colacu	150 cm	200 cm	250 cm
Străulești	81,10 mdMN75	86,34 mdMN75	87,40 mdMN75
Grivița	83,80	84,75	84,85
Băneasa	80,60	80,73	81,17
Herăstrău	79,30	79,48	80,09
Florească	74,90	75,00	76,00
Tei	72,80	72,90	73,25
Plumbuita	68,60	68,70	69,65
Fundeni	65,20	65,70	67,75
Pantelimon I	60,51	60,54	60,63
Pantelimon II	60,51	60,54	60,63

Notă:

Pentru zonele neîndiguite ale cursurilor de apă, în secţiunile staţiilor hidrometrice:

a) *Cota de atenţie - C.A.* - nivelul la care pericolul de inundare este posibil după un interval de timp relativ scurt, necesitând o vigilenţă sporită în cazul desfăşurării unor activităţi expuse la inundaţii;

b) *Cota de inundaţie - C.I.* - nivelul la care se produc revărsări importante care pot conduce la inundarea primului obiectiv;

c) *Cota de pericol – C.P.* - nivelul la care pot fi necesare măsuri deosebite de evacuare a oamenilor şi bunurilor, restricţii la folosirea podurilor şi căilor rutiere, precum şi luarea unor măsuri deosebite în exploatarea construcţiilor hidrotehnice.

Pentru acumulări fazele I, a II-a şi a III-a de apărare sunt stabilite în Regulamentele de exploatare, în funcţie de nivelul apei în lacul de acumulare şi de debitul afluent şi se calculează de proiectant/expert în ecartul cuprins între Nivelul Normal de Retenţie (N.N.R.) şi Nivel maxim de exploatare (N.M.E.).

Praguri critice la precipitaţii:

a) *Pragul de atenţie* – precipitaţii care totalizează 15 l/mp în maxim 3 ore

b) *Pragul de alertă* – precipitaţii care totalizează 25 l/mp în maxim 6 ore

c) *Pragul de pericol* – precipitaţii care totalizează 25 l/mp în maxim 1 oră şi care pot produce creşteri bruşte de niveluri cu cursurile de apă, curgeri intense de strat de apă pe versanţi.

Cauzele evenimentelor produse în Municipiul Bucureşti în anul 2005
Viituri importante – septembrie 2005 – iulie 2018

Viitură râul Dâmbovița – septembrie 2005

În intervalul 19-25 septembrie 2005, s-au înregistrat precipitaţii abundente care au depăşit de 7 ori media multianuală a lunii septembrie (35-45 l/mp). În perioada 19-25 septembrie 2005, în municipiul Bucureşti au căzut cantităţi de precipitaţii cuprinse între 230,2 l/mp şi 275 l/mp, iar pe 02 octombrie 2005 s-au înregistrat 75 l/mp, după cum urmează:

Denumire staţie meteo/ post pluviometric	**Cantitatea totală de precipitaţii (l/mp) 19-25.09.2005**
Staţia hidrometrică Dragomireşti - ANAR	246,5
Staţia Meteorologică Filaret - ANM	275,8
Staţia Meteorologică Băneasa - ANM	230,2
Pp baraj Lacul Morii - ANAR	246,9

La staţiile hidrometrice avertizoare pentru Municipiul Bucureşti, de pe râul Dâmbovița, au fost depăşite cotele de apărare, astfel:

Staţia hidrometrică/râu	**Jud.**	**CA**	**CI**	**CP**	**Valoarea culminantă**		**Data/ ora**	**Valoarea culminantă istorică**		**Data**
					H max (cm)	**Q max (m^3/s)**		**H max (cm)**	**Q max (m^3/s)**	
Lungulețu / Dâmbovița	DB	190	230	280	276	146	20.09.2005/ ora 24.00	373	225	04.08.1997
Dragomireşti / Dâmbovița	IF	200	300	330	420	24,4	24.09.2005/ ora 12.00	490	69,5	04.07.1975

În data de 24.09.2005, cota maximă înregistrată la staţia hidrometrică Dragomireşti - ***staţie hidrometrică avertizoare pentru Municipiul Bucureşti,*** a fost de 420 cm (+90 cm CP) corespunzătoare unui debit de 20,9 m3/s. Albia regularizată a râului Dâmbovița pe tronsonul cuprins între Chiajna şi acumularea Lacul Roşu (dezafectată prin amenajarea ulterioară a râului Dâmbovița), a tranzitat în condiţii de siguranţă un debit maxim de 24,4 m^3/s.

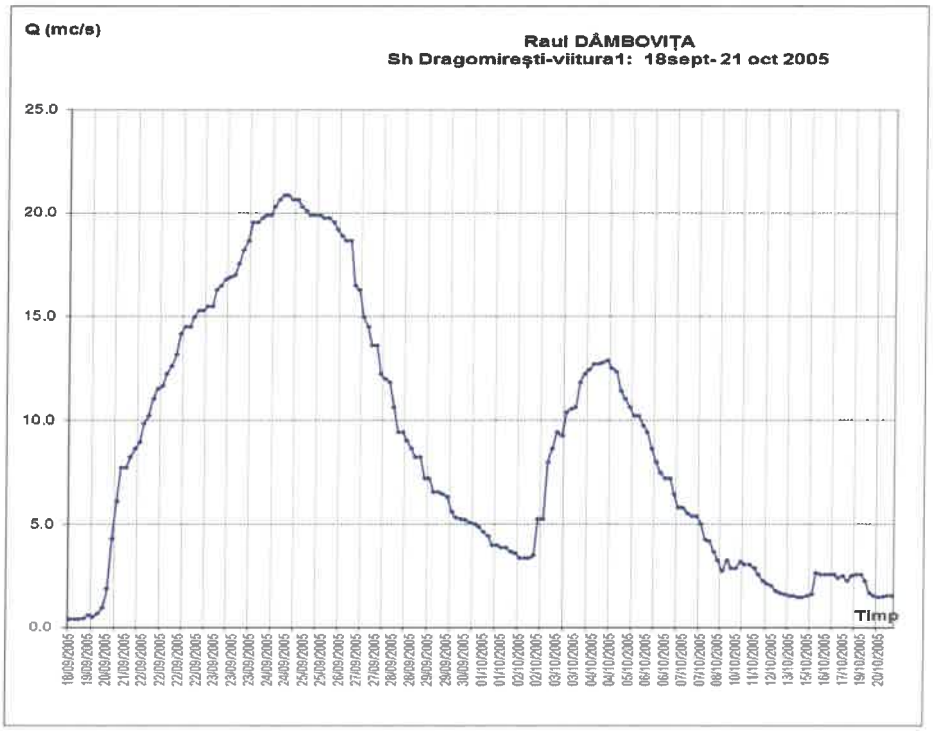

Cantităţile deosebite de precipitaţii au provocat inundaţii care au afectat **Cartierul Giulesti-Sârbi.**

Pentru a preveni alte asemenea efecte negative ale viiturilor, trebuie precizate următoarele:

- Zona inundată în septembrie 2005 era şi este o suprafaţă depresionară (naturală - polderul natural Giuleşti-Sârbi) situată între râul Dâmboviţa şi cartierul Giuleşti-Sârbi;
- Apa cantonată în această zonă a provenit din cantităţile importante de precipitaţii înregistrate (250-275 l/mp) şi implicit din creşterea nivelului apei freatice din zonă.
- Volumul de apă cumulat numai din precipitaţii, în această zonă a fost de cca 5.50 mil.mc.
- Precipitaţiile căzute în cartierul Giuleşti-Sârbi, care în anul 2005 nu avea reţea de canalizare, au condus la ridicarea nivelului apelei freatice cu cca. 1,0 m, fapt înregistrat în forajul de observaţie F3 din reţeaua naţională hidrogeologică, amplasat în incinta Institutului Pasteur.
- Apa din această zonă s-a drenat natural către aceeaşi zonă depresionară, alimentând la rândul său volumul de apa acumulat din precipitaţii.
- Totodată, în această zonă depresionară, debuşează şi o vale locală, cunoscută de localnici sub denumirea de Boanca (curs de apă necadastrat). Aceasta vale se formează din zona satului Rudeni, comuna Chitila – zonă situată pe o platforma mult mai înaltă decât zona care a fost inundată, zonă bogată în izvoare şi terenuri cu exces de umiditate. Debitele de pe această vale au deversat podeţul de pe strada Drumul la Chiajna;

- În anul 2005 sistemul de desecare, aflat în administrarea A.N.I.F., era compus din mai multe canale de desecare şi o staţie de pompare SPE 2 care deservea o suprafaţă de 657 ha (zona Giuleşti-Sârbi) şi a cărei capacitate a fost depăşită. Staţia de pompare SPE 3, care trebuia să deservească o suprafaţă de 282 ha (zona Chiajna-Rudeni), nu era şi nu este funcţională.
- Evacuarea volumului de apă cumulat în Polderul natural Giuleşti-Sârbi, se poate face doar prin pompare, prin sistemele de desecare existente, aflate în administrarea A.N.I.F., neexistând posibilitatea scurgerii naturale, Administraţia Naţională „Apele Române" neavând în administrare lucrări hidrotehnice care să permită derivarea apelor spre polder sau lucrări care să evacueze natural sau prin pompare apele în exces din polder.

Viitură septembrie 2005 – Baraj frontal Lacul Morii – râu Dâmbovița



Viitură septembrie 2005 – polder Giulești-Sârbi, evacuarea apei în acumularea Lacul Morii





Viitură râu Colentina septembrie – octombrie 2005

În urma precipitaţiilor abundente înregistrate în perioada 19-25 septembrie 2005 la postul pluviometric de la barajul Buftea, de 210,7 l/mp, debitul maxim afluent în lacul de acumulare a fost de 45 m^3/s (format din debitele râurilor Colentina, Baranga şi Crevedia, precum şi cele colectate şi tranzitate de canalele de desecare din zonă). Debitul maxim evacuat din acumulare a fost de 35 m^3/s, care a fost tranzitat şi atenuat în condiţii de siguranţă pe întreaga salbă de lacuri de pe râul Colentina.

La staţia hidrometrică Colacu de pe râul Colentina (avertizoare pentru Municipiul Bucureşti), au fost depăşite mărimile caracteristice de apărare împotriva inundaţiilor, după cum urmează:

Staţia hidrometrică/râu	Jud.	CA	CI	CP	Valoarea culminantă		Data/ ora	Valoarea culminantă istorică		Data
					H max (cm)	Q max (m^3/s)		H max (cm)	Q max (m^3/s)	
Colacu / Colentina	DB	150	200	250	244	30,2	21.09.2005/ ora 12.00	296	57,9	02.07.1975

În această perioadă, în acumularea Buftea s-a atenuat un volum total de 2,4 mil mc.

În data de 21.09.2005, cota maximă înregistrată la staţia hidrometrică Colacu - ***staţie hidrometrică avertizoare pentru Municipiul Bucureşti,*** a fost de 244 cm (+44 cm CP) corespunzătoare unui debit de 30,2 m^3/s.

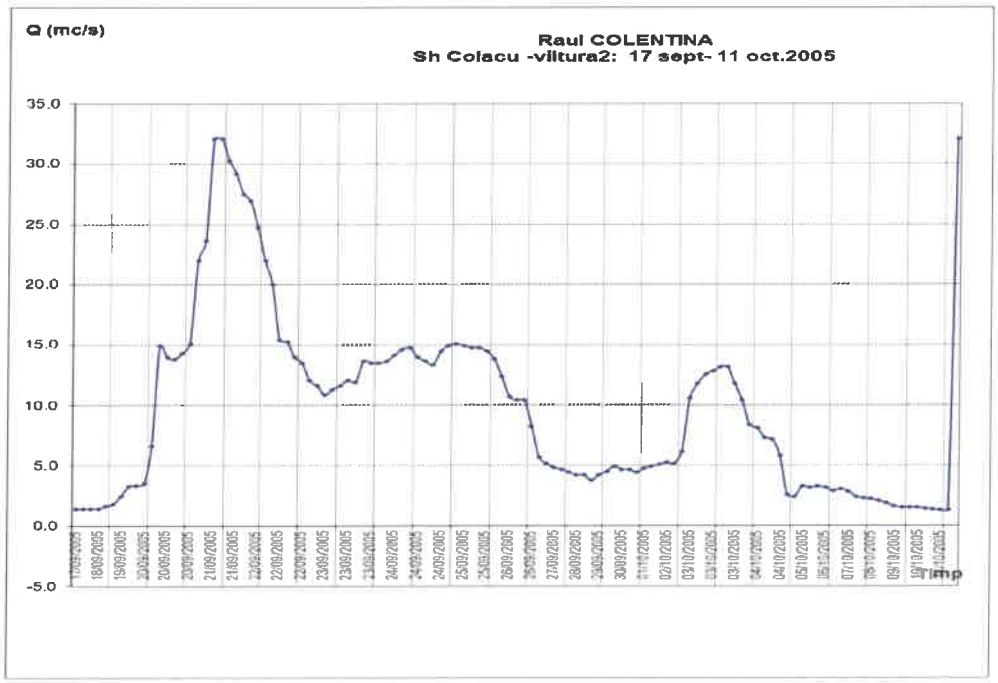

Viitură râu Colentina – iulie 2018

În perioada 08-14 iulie 2018 la Staţia hidrometrică Colacu de pe râul Colentina (comuna Răcari, judeţul Dâmboviţa, amonte acumularea Buftea) s-a înregistrat o cantitate totală de precipitaţii de 133,2 l/mp, care au condus la depăşirea mărimilor caracteristice de apărare împotriva inundaţiilor pe râul Colentina la Staţia hidrometrică Colacu.

Cota maximă de 295 cm (+45 cm CP), corespunzătoare unui debit de 25,8 m^3/s, a fost înregistrată în data de 10.07.2018 ora 23.00.

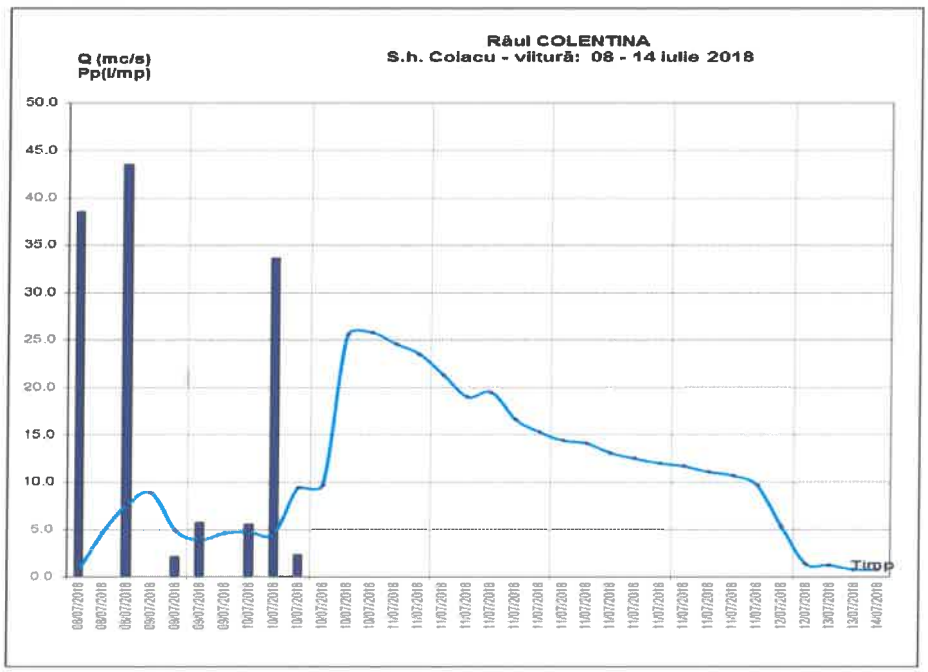

Nivelul de retenţie maxim în lacul de acumulare Buftea s-a înregistrat în data de 13.07.2018 la ora 16.00 - 104,82 mdMN, cu 18 cm sub N.N.R. şi cu 82 cm peste nivelul restrictiv – 104,00 mdMN. Debitul afluent maxim în acumularea Buftea a fost de 16,63 m^3/s iar debitul defluent maxim a fost de 9,74 m^3/s.

Volumul total atenuat în acumularea Buftea a fost de 1,027 mil.mc.

Nivelurile de retenţie maxime în celelalte acumulări de pe salbă au înregistrat valori cuprinse în intervalul NNR + (5 ÷ 49) cm.

Debitul maxim evacuat din acumularea Buftea de cca. 10 m^3/s a fost tranzitat şi atenuat în condiţii de siguranţă pe întreaga salbă de lacuri de pe râul Colentina din Municipiul Bucureşti şi judeţul Ilfov.

Secţiunea a 3-a.
Reţeaua hidrografică

II.3.1 Cursuri de apă. Debite medii şi maxime

Municipiul Bucureşti este amplasat în bazinul hidrografic Argeş, respectiv pe cursurile inferioare al râurilor Dâmboviţa, Colentina (afluent de stânga al râului Dâmboviţa) şi valea Saulei (afluent de stânga al râului Colentina), râuri care contribuie în principal la satisfacerea folosinţelor de apă ale Capitalei. Densitatea reţelei hidrografice în Capitală este de 0,31 km/km^2.

Conform Atlasului Cadastrului Apelor din România, datele morfohidrografice ale cursurile de apă care străbat Capitala, sunt următoarele:

Denumire curs de apă	Cod cadastral	Lungime totală (km)	Lungime pe teritoriul Municipiului Bucureşti (km)	Altitudine		Suprafaţă totală (kmp)	Altitudine medie (m)
				Amonte (m)	Aval (m)		
Dâmbovița	X-1.25	286	17,3	1800	27	2824	399
Colentina	X-1.25.17	101	25	179	52	643	180
Valea Saulei	X-1.25.17.3	6	1	85	67	50	70

Dâmboviţa cel mai mare afluent al Argeşului, îşi are obârşia în Munţii Iezer-Păpuşa, la altitudinea de 1 800 m (după I. Dinu, la 2.240 m). Lungimea sa este de 286 km, iar confluenţa cu Argeşul se realizează în apropiere de Budeşti, la o altitudine absolută de 27 m. Panta de curgere este variabilă în funcţie de unităţile de relief pe care le străbate, dar pe ansamblul bazinului are valoarea de 6‰. Până la câţiva kilometri în amonte de Bucureşti albia minoră a Dâmboviţei se află în stare naturală, prezentând o meandrare mai accentuată în zona de câmpie. În general, coeficientul de sinuozitate este de 1,56. În aval de Bucureşti albia râului a fost rectificată şi taluzată până la vărsarea în Argeş.

Dâmboviţa primeşte 78 de afluenţi de ordinul I şi II, la care se adaugă organismele fluviatile cu scurgere temporară. În total, afluenţii însumează o lungime de 1.188 km în condiţiile în care bazinul hidrografic are o suprafaţă de 2.824 km^2, ceea ce înseamnă că densitatea reţelei hidrografice este de 0,42 km/km^2, adică mai mare decât media pe ţară.

În ultimele decenii, pe cursul Dâmboviţei au fost amenajate 3 lacuri de acumulare: Pecineagu (judeţul Dâmbovița), Văcăreşti (judeţul Dâmbovița) şi Lacul Morii (Municipiul Bucureşti).

Datele hidrologice în secţiunea baraj Lacul Morii, sunt următoarele:

- debitul modul - 3,2 m^3/s;
- debitul minim, la asigurarea 97% - 0,46 m^3/s;
- debitul solid mediu multianual la Sh. Lungulețu - 0,1 mil.t/an;
- debitul solid mediu multianual în secţiunea barajului Lacul Morii - 0,1÷0,2 mil.t/an.

Colentina este un organism fluviatil de origine autohtonă, care izvorăşte din extremitatea sudică a conului aluvionar de la Târgovişte, pe raza comunei Nucet, de la altitudinea de 179 m. După ce străbate o distanţă de 101 km, din care o bună parte prin Capitala ţării, se varsă în Dâmboviţa lângă localitatea Bălăceanca. Punctul de confluenţă se află la 52 m altitudine absolută. În cursul său, Colentina preia apele a doi afluenţi cu dimensiuni reduse şi anume, pârâul Baranga, cu o lungime de 31 km şi pârâul Crevedia, cu lungimea de 30 km. Aceşti afluenţi, împreună cu colectorul lor drenează o suprafaţă de 643 km^2.

Densitatea reţelei hidrografice în bazinul Colentinei este de 0,25 km/km^2. Coeficientul de sinuozitate al albiei are valoarea de 1,56, iar panta acesteia este sub 1‰. Pe cursul mijlociu şi inferior gradul de meandrare este foarte accentuat, ceea ce

face ca viteza curentului de apăsă fie extrem de redusă. În zona Capitalei, Colentina prezintă meandre cu gâtuiri, braţe şi belciuge, iar în interiorul lor se remarcă grindurile/insulele.

Pantele mici şi viteza redusă de curgere au favorizat crearea unor zone mlăştinoase, care au trebuit asanate şi transformate în lacuri, pentru anu mai pune în pericol sănătatea locuitorilor din apropiere.

Debitele medii lunare, anuale şi multianuale în secţiunile definitorii, care s-au avut în vedere şi la efectuarea calculelor de bilanţ de ape medii sunt următoarele:

- debitul mediu multianual înregistrat la S.h. Colacu în perioada 1985-2015 - 0,862 m^3/s;
- debitul mediu multianual în secţiunea barajului Buftea înregistrat în perioada 1970-2015 - 2,48 m^3/s;
- debitele minime cu probabilitatea de apariţie de 95% (debite ecologice) în regimul actual amenajat de pe râul Colentina, în secţiunile barajelor din Municipiul Bucureşti, sunt prezentate în tabelul de mai jos:

Secţiunea	**Q 95% (l/s)**
Acumularea Straulesti	123,7
Acumularea Grivita	124,6
Acumularea Baneasa	125,0
Acumularea Herastrau	126,0
Acumularea Florească	126,5
Acumularea Tei	127,2
Acumularea Plumbuita	130,7
Acumularea Fundeni	131,4
Acumularea Pantelimon I	132,4
Acumularea Pantelimon II	140,0

- debitul maxim în regim natural a fost înregistrat în 1975 - 56 m^3/s la Staţia hidrometrică Colacu şi de 107 m^3/s în secţiunea Buftea;
- pentru acumularea Buftea (secţiunea avertizoare pentru salba de acumulări din aval):
  - debitul de calcul - $Q_{5\%} = 90$ m^3/s;
  - debitul debitul de verificare - $Q_{1\%} = 160$ m^3/s;
- debitul solid mediu multianual la S.h. Colacu – 0,093 kg/s.

Aşa cum s-a menţionat în Capitolul II.2.4, din analiza celor 14 viituri consemnate, produse în ultimii 160 de ani pe cursul râului Dambovița în zona municipiului Bucureşti, s-a constatat că numai una a provenit de pe râul Ilfov, 5 se datorează suprapunerii viiturilor de pe Ilfov şi Dâmbovița, iar 8 s-au format numai pe Dâmbovița. Ca geneză, 4 din cele 14 viituri s-au produs din cauza topirii zâpezilor, iar 9 au fost provocate exclusiv de ploi. Trebuie menţionat că în acest secol nu a mai avut loc nici o viitură importantă din topirea zăpezilor (cu sau fără suprapunere de ploi).

Datorită lucrărilor hidrotehnice executate către sfârşitul secolului trecut pe râul Dâmbovița, în amonte şi pe teritoriul municipiului Bucureşti, din cele 5 viituri importante

care au avut loc după anul 1900, numai cea mai mare, cea din 1–6 iulie 1975, a produs pagube în Capitală. Atunci s-a înregistrat în municipiul Bucureşti un debit maxim de 120 m³/s. Atât ca geneză, cât şi ca mărime şi mod de desfăşurare, această viitură este asemănătoare cu cea din 27 aprilie 1893, când debitul maxim reconstituit a fost de 125 m³/s.

Date statistice cu privire la debitele maxime afluente din oraş, din cauza ploilor, există abia din 1968, când s-a înfiinţat staţia hidrometrică Cătelu. Până în 1975 s-a dispus şi de înregistrări de niveluri maxime în oraş la postul Cotroceni, desfiinţat în acel an datorită lucrărilor pentru linia de metrou.

Sintetizând aceste observaţii, privitoare la debitele maxime rezultate din ploi, se constată că într-un interval de 21 ani, în 8 ani s-au înregistrat la staţia hidrometrică Cătelu debite maxime depăşind 80 m³/s, respectiv în 7 ani depăşind 90 m³/s, în 5 ani depăşind 100 m³/s, iar în 2 ani chiar 110 m³/s, cel mai mare debit maxim de 120 m³/s înregistrându-se la ploaia din 1–2 iulie 1975 (egal ca mărime cu cel al viiturii sosite din amonte pe 6 iulie 1975). Media debitelor maxime anuale provenind din ploi căzute în zona municipiului Bucureşti, pentru şirul de date înregistrate la s.h. Cătelu, a rezultat de 77,6 m³/s, valoare care corectată, prin scăderea debitelor de ape uzate evacuate din oraş se reduce la 59 m³/s.

În septembrie 2005 s-a înregistrat un debit maxim afluent în acumularea Lacul Morii, valoarea acestuia fiind de 24,20 m^3/s, iar în ianuarie 2019 s-a înregistrat un debit minim afluent de 0,94 m^3/s.

II.3.2. Amenajări hidrotehnice. Lacuri de acumulare

Încadrarea Amenajării complexe a râului Dâmbovița din Municipiul Bucureşti în schema cadru de amenajare a bazinului hidrografic

Schema de amenajare a râului Dâmbovița în Bucureşti a fost studiată şi realizată în anii '80, în strânsă corelaţie cu lucrările de sistematizare a oraşului, cuprinzând ca lucrări principale:

- lacul de acumulare cu utilizare complexă, denumit "Lacul Morii", situat la intrarea râului în oraş şi ale cărui diguri de remuu se prelungesc până la rambleul canalului Dragomireşti-Chitila. Prin realizarea acestuia s-a urmărit utilizarea complexă a resursei de apă;
- amenajarea albiei râului Dâmbovița într-o soluţie combinată, incluzând o cuvă de apă curată, împărţită în biefuri, suprapusă peste colectorul general de canalizare. Acesta este casetat şi asigură transportul apelor uzate (atât a celor uzate industriale, cât şi menajere), precum şi a apelor pluviale, în limita debitelor maxime ce corespund în diferite secţiuni ploii căzute pe Bucureşti, cu o frecvenţă de 1:3 şi cu o durată egală timpului de concentrare în secţiunea respectivă, conform tabelului prezentat la capitolul II.2.4.

Până la începerea lucrărilor de amenajare a albiei în anul 1985, râul Dâmboviţa în municipiul Bucureşti se prezenta sub forma unui curs de apă canalizat, cu o albie trapezoidală, ale cărei maluri erau invadate de o vegetaţie abundentă, cu un volum mare

al depunerilor de aluviuni şi materiale solide evacuate din canalizarea orăşenească, cu influenţă defavorabilă privind regimul de scurgere a apelor mari.

Schema cadru de amenajare a bazinului râului Dâmboviţa a urmărit gospodărirea raţională a resurselor de apă, amenajarea complexă căutând să rezolve obiectivele de bază ale unei amenajări de bazin, iar în cadrul lucrărilor de sistematizare şi modernizare a municipiului Bucureşti s-a decis începerea execuţiei lucrărilor de amenajare a râului Dâmboviţa în capitală ca parte componentă a amenajării bazinului hidrografic.

Dată fiind importanţa deosebită a Capitalei, soluţia adoptată este parte integrantă a schemei de amenajare a râurilor Dâmboviţa, Argeş şi Colentina şi cuprinde numeroase lucrări de regularizare a debitelor, începând cu acumularea Pecineagu pe cursul superior al râului Dâmboviţa cu un volum total de 72 milioane m^3, cinci acumulări permanente în partea superioară râului Ilfov, cu un volum total de 23,5 mililioane m^3, acumularea şi polderul Văcăreşti pe râul Dâmboviţa cu volumul de 53,85 milioane m^3, derivaţii de debite între principalele cursuri de ape din bazinul amonte de Bucureşti şi acumularea Lacul Morii cu un volum de 18,4 milioane m^3.

Astfel, principalele lucrări hidrotehnice amplasate în spaţiul hidrografic Dâmbovița-Colentina, amonte de Capitală (preponderent în județele Dâmbovița și Ilfov), ce contribuie la apărarea împotriva inundațiilor a Municipiului București și care formează cele trei linii cu rol de apărare împotriva inundațiilor, sunt prezentate în tabelul următor:

Linie de apărare	Denumire lucrare	Curs de apă	Caracteristici tehnice	UM	Valoare
I Vatenuat = 53 mil. mc	Acumularea Pecineagu	Dâmbovița	Volum NNR	mil mc	66
			Volum atenuare	mil mc	6
	Acumularea Văcărești	Dâmbovița	Volum NNR	mil mc	14,50
			Volum atenuare	mil mc	7,55
	Polder Văcărești	Dâmbovița	Volum	mil mc	31,80
	Ac. Bunget I - II, Brătești, Adunați, Ilfoveni	Ilfov	Volum NNR	mil mc	15,89
			Volum atenuare	mil mc	7,61
II Qderivat maxim = 470 m^3/s	N.H. Brezoaele	Dâmbovița	Qmax	m^3/s	770
	Derivația de ape mari Dâmbovița-Argeș	Dâmbovița-Argeș	Qmax	m^3/s	470
			Q instalat	m^3/s	15
			Lungime	km	10
	Derivația Răcari	Ilfov - Dâmbovița	Qmax	m^3/s	240
			Qinstalat	m^3/s	29,50
			Lungime	km	6,52
III Vatenuat = 31,1 mil. mc	Ac. nepermanentă Dragomirești	Dâmbovița	Volum atenuare	mil mc	2,8
	Ac. nepermanentă Arcuda*	Dâmbovița	Volum atenuare	mil mc	5,64*
	Acumularea Lacul Morii	Dâmbovița	Volum NNR	mil mc	14,70
			Volum atenuare	mil mc	3,70
	Acumularea Buftea și salba de 15 lacuri din aval	Colentina	Volum NNR Buftea	mil mc	6,395
			Volum NNR salbă	mil mc	40,80
			Volum atenuare salbă	mil mc	28,3

* Lucrare proiectată

Lucrările de amenajare complexă a râului Dâmbovița, în Municipiul București, au inclus și realizarea acumulării Lacul Morii, în perioada 1985-1988, ale cărei principale date caracteristice, sunt prezentate în tabelul următor:

DATE CARACTERISTICE	Volum/suprafață	Nivel
VOLUME	**(mil. mc/ha)**	**(mdMN)**
Volum NNR	14,70	85.00
Volum Niv. Minim de Exploatare	7,40	81.75
Volum util	7,30	81.75 - 85.00
Volum 0,01% + spor 20%	18,40	86.60
Volum atenuare	3,70	85.00 – 86.60
Volum de gardă (între cota niv. de verificare și cotă coronament)	2,30	86.60 - 87.50
Suprafață NNR	241,60	85,00
Suprafață Niv. Max verif.	247,00	86,60
LUNGIME	4 km	

Folosințelele amenajării hidrotehnice sunt următoarele:

- ✓ Atenuarea viiturilor și apărarea împotriva inundațiilor în Municipiului București și a localităților din aval, până în orașul Budești (la confluența cu râul Argeș);
- ✓ Acumularea a unui volum permanent de 14.7 mil.m^3 de apă ce asigura debitele pentru umplerea (Q=20m^3/s) și primenirea biefurilor din aval (Q=3m^3/s);
- ✓ Asigurarea tranzitării viiturilor provenite din ploile ce cad în Capitală prin albia de apă curata amenajată cu pereu din beton armat (Qmax=45m^3/s în zona P-ța Unirii)
- ✓ Alimentarea cu apă industrială CET Grozăvești, spălarea străzilor și irigații;
- ✓ Asigurarea debitelor de diluție necesare spălăriilor periodice a colectorului general de canalizare și la combaterea eventualelor poluări acidentale (Q = 20m^3/s);
- ✓ Colectarea și transportul apelor uzate printr-un colector casetat realizat pe fundul albiei de apă curată, în lungime de 18.5 km, cu capacitatea de preluare a debitelor de ape uzate si pluviale între 20 – 80 m^3/s;
- ✓ Crearea luciilor de apă prin biefarea albiei râului și realizarea unui microclimat ambiental în Capitală (latimea 25 - 60m, adancimi variabile 1.5m-4.5m si sup. 55 ha);
- ✓ Drenarea apelor subterane în lungul albiei r. Dambovița prin lucrări speciale;
- ✓ Exploatarea in siguranta a lucrărilor hidro – edilitare prin sisteme informationale de control a parametrilor regimurilor de viituri și transmiterea în timp real prin dispecerate a datelor și deciziilor de exploatare.

Folosințele potențiale, sunt:

- ✓ Apă pentru irigații (1.800 ha)
- ✓ Producerea de energie electrică, ș.a.

Lucrările de amenajare complexă a râului Dâmboviţa în municipiul Bucureşti (pod Ciurel - Pod Vitan) au fost finalizate în cursul anului 1988, iar pe tronsonul pod Vitan - Glina lucrările au continuat până în anul 1990 şi au constat în executarea unui colector închis pentru ape de canalizare menajere şi pluviale dimensionat pentru un debit de Q = 20–80 m^3/s, amplasat pe fundul albiei râului Dâmboviţa între barajul Lacul Morii şi podul Vitan, respectiv adiacent pe tronsonul pod Vitan – SEAU Glina, realizarea unui dren vizitabil pe malul stâng, de-a lungul şi la nivelul colectorului de canalizare şi amenajarea albiei râului Dâmboviţa ca o cuvă de apă curată biefată, realizându-se lucii de apă cu rol estetic şi de asigurare a microclimatului, asigurându-se posibilitatea tranzitării debitelor de apă provenite atât din amonte cât şi din ploi căzute în bazinul Capitalei.

Bief	Lungime (m)	Nivel NNR (mdMN75)	Volum la NNR (mil mc)	Nivel maxim exploatare (mdMN75)
Grozăveşti	1720	74,30	0,1749	75,05
Ştefan Furtună	886	72,80	0,0815	73,60
Eroilor	558	71,90	0,045	72,60
Operetă	1896	70,90	0,1115	71,35
Mărăşeşti	1465	68,80	0,1112	69,75
Timpuri Noi	583	67,90	0,0347	68,65
Mihai Bravu	962	66,65	0,0523	67,40
Vitan	2007	64,50	0,1506	65,20
Sere	630	62,50	0,049	63,65
Popeşti	4110	59,00	0,281	60,10

Încadrarea salbei de lacuri de acumulare de pe râul Colentina în schema cadru de amenajare a bazinului hidrografic

Schema hidrotehnică de amenajare a râului Colentina a fost concepută în anii 30 de către Uzinele Comunale Bucureşti, cu participarea unor distinşi ingineri ai timpului, ca prof. dr. ing. Dorin Pavel ş.a.

Lacurile de acumulare de pe râul Colentina au fost amenajate ca lacuri cu folosinţă complexă:

- ✓ atenuarea viiturilor şi regularizarea debitelor pe râul Colentina;
- ✓ asigurarea umplerii şi primenirii salbei de lacuri din aval, alimentări cu apă industrială;
- ✓ piscicultură, agrement;
- ✓ creearea unui microclimat plăcut în zona de N-V a Capitalei;
- ✓ asanarea terenurilor.

Principalele date caracteristice ale acumulărilor de pe râul Colentina, din Municipiul Bucureşti, sunt următoarele:

Acumularea	Administrator	Anul punerii în funcţiune	Date caracteristice Acumulări râu Colentina
Străulești	A.L.A.B.	1971	NNR = 85,90 mdMN75

			V_{NNR} = 0,470 mil mc NME = 87,84 mdMN75 V_{NME} = 1,014 mil mc $V_{atenuare}$= 0,544 mil mc S_{NNR} = 32,376 ha
Grivița	A.L.A.B.	1973	NNR = 83,55 mdMN75 V_{NNR} = 1,438 mil mc NME = 85,57 mdMN75 V_{NME} = 2,527 mil mc $V_{atenuare}$= 1,089 mil mc S_{NNR} = 73,41 ha
Băneasa	A.L.A.B.	1937	NNR = 80,40 mdMN75 V_{NNR} = 0,659 mil mc NME = 81,17 mdMN75 V_{NME} = 1,263 mil mc $V_{atenuare}$= 0,604 mil mc S_{NNR} = 36,448 ha
Herăstrău	A.L.A.B.	1940	NNR = 79,10 mdMN75 V_{NNR} = 1,846 mil mc NME = 80,09 mdMN75 V_{NME} = 2,959 mil mc $V_{atenuare}$= 1,113 mil mc S_{NNR} = 70,44 ha
Floreasca	A.L.A.B.	1937	NNR = 74,70 mdMN75 V_{NNR} = 0,785 mil mc NME = 76,06 mdMN75 V_{NME} = 1,535 mil mc $V_{atenuare}$= 0,750 mil mc S_{NNR} = 74,70 ha
Tei	A.L.A.B.	1938	NNR = 72,60 mdMN75 V_{NNR} = 1,0275 mil mc NME = 73,83 mdMN75 V_{NME} = 1,379 mil mc $V_{atenuare}$= 0,352 mil mc S_{NNR} = 44,14 ha
Plumbuita	A.N.A.R. – A.B.A. Argeş-Vedea – S.G.A. Ilfov-Bucureşti	1978	NNR = 68,50 mdMN75 V_{NNR} = 0,766 mil mc NME = 69,65 mdMN75 V_{NME} = 1,63 mil mc $V_{atenuare}$= 0,864 mil mc S_{NNR} = 39,93 ha
Fundeni	A.N.A.R. – A.B.A. Argeş-Vedea – S.G.A. Ilfov-Bucureşti	1979	NNR = 65,00 mdMN75 V_{NNR} = 1,363 mil mc NME = 67,75 mdMN75 V_{NME} = 5,136 mil mc $V_{atenuare}$= 3,773 mil mc S_{NNR} = 75,70 ha
Pantelimon I	A.N.A.R. – A.B.A. Argeş-Vedea –	1972	NNR = 64,00 mdMN75 (nivel restricționat 60,50 mdMN)

	S.G.A. Ilfov-Bucureşti		V_{NNR} = 0,193 mil mc NME = 66,37 mdMN75 V_{NME} = 2,32 mil mc $V_{atenuare}$= 3,14 mil mc S_{NNR} = 32,21 ha
Pantelimon II	A.L.A.B.	1970	NNR = 60,50 mdMN75 V_{NNR} = 10,347 mil mc NME = 60,63 mdMN75 V_{NME} = 14,851 mil mc $V_{atenuare}$= 4,504 mil mc S_{NNR} = 290,50 ha

Capacitatea de tranzitare a salbei de lacuri este evaluată la cca. 40 m^3/s.

Lacuri interioare

Imaginea hidrografică a Capitalei, este completată şi de lacurile interioare amenajate în parcuri, care se înscriu în peisajul hidrografic local.

Lacul	Administrator	Anul amenajării	Suprafaţa (ha)	Volum (mil. mc)
Cişmigiu	A.L.P.A.B.	1849	2.65	0.03
Carol I	A.L.P.A.B.	1906	2.00	0.02
Circului	A.L.P.A.B.	1961 natural	0.75	0.01
Naţional	A.L.P.A.B.	1953	0.81	0.01
Tineretului	A.L.P.A.B.	1960	13.50	0.27
Drumul Taberei	CL Sector 6	1975	1.13	0.02
Morarilor	CL Sector 2	natural	1.12	0.04
Titan (I.O.R.)	CL Sector 3	1970	26.0	1.04
Teilor	CL Sector 3	2020	cca. 2.0	0.02
Vergului (Sticlăriei)	CL Sector 2	natural	2.2	0.05
Văcăreşti	Agenţia Naţională pentru Arii Naturale Protejate	parc natural - 2016	180,34	-

Secţiunea a 4-a.
Populaţia

Conform recensământului efectuat în 2011, populaţia municipiului Bucureşti se ridică la 1.883.425 de locuitori, în scădere faţă de recensământul anterior din 2002, când se înregistraseră 1.926.334 de locuitori. Majoritatea locuitorilor sunt români (85,95%), cu o minoritate de romi (1,27%). Pentru 11,68% din populaţie, apartenenţa etnică nu este cunoscută. Din punct de vedere confesional, majoritatea locuitorilor sunt ortodocşi (84,31%), cu o minoritate de romano-catolici (1,17%). Pentru 11,8% din populaţie, nu este cunoscută apartenenţa confesională.

În anul 1832 populaţia Bucureştiului era de 70.000 de locuitori (inclusiv flotanţi) pentru ca în anul 1912 să se înregistreze un număr de 151.870 de locuitori. În 1930 populaţia Bucureştiului atingea cifra de 631.288 de locuitori. În anii 1950, ca urmare a industrializării şi a politicii de urbanizare numărul populaţiei s-a dublat şi a continuat să crească constant. În 1992 populaţia trecuse de pragul de două milioane, mai exact atinsese cifra de 2.067.545.

Bucureştiul reprezintă cea mai mare aglomerare urbană, cu o populaţie de 2.155.240, concentrând 9,7% din întreaga populaţie a României, cu o densitate medie de 8980 locuitori /km^2.

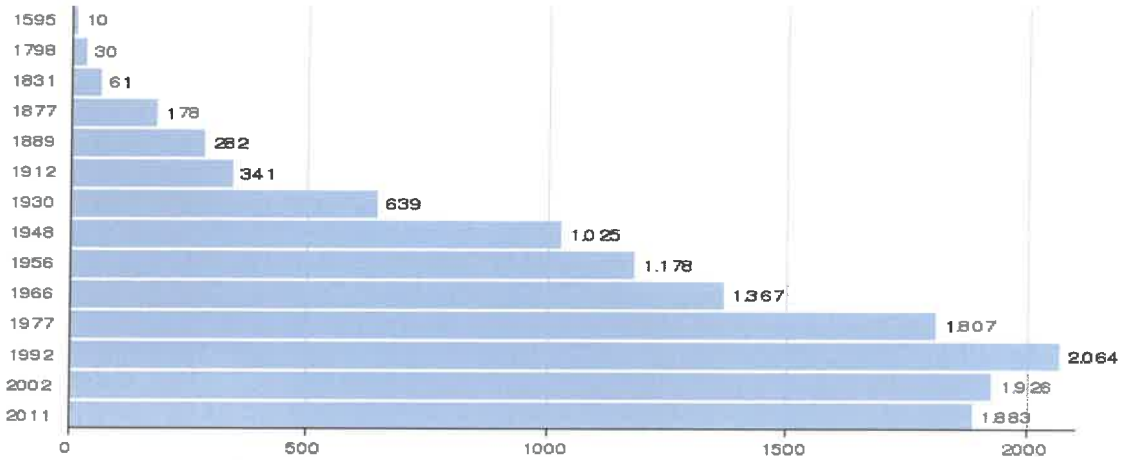

Evoluţia demografică în Bucureşti (în mii de locuitori, 1595 - 2011).

POPULAŢIA ŞI DENSITATEA POPULAŢIEI LA RECENSĂMINTE

Anii	*Populaţia*	*Densitatea populaţiei - locuitori km.p -*
1930	633355	2661,2
1948	1025180	4307,5
1956	1177661	4948,2
1966	1366684	5742,4
1977	1807239	7593,4
1992	2067545	8687,2
2002	1926334	8093,8
2011[1)]	1883425	7913,6

Notă: Datele sunt conforme recensamântului din 20.10.2011.

[1)] Populaţie rezidentă.

POPULAŢIA DUPĂ DOMICILIU ÎN MUNICIPIUL BUCUREŞTI ŞI PE SECTOARELE ADMINISTRATIVE, LA 1 IULIE 2020
- DATE PROVIZORII –

	Populaţia	Suprafaţa - km^2 -	Densitatea - loc/km^2 -
Bucureşti	**2155240**	**240**	**8980**
Sector 1	**260007**	70	3714
Sector 2	**371332**	32	11604
Sector 3	**486019**	34	14295
Sector 4	**334749**	34	9846
Sector 5	**305767**	29	10544
Sector 6	**397366**	41	9692

Sursa: INS

POPULAŢIA DUPĂ DOMICILIU PE SEXE ŞI GRUPE DE VÂRSTĂ, PE SECTOARE ADMINISTRATIVE, LA 1 IULIE 2020

Categoria de vârstă	Total	Masculin	Feminin
Municipiul Bucureşti			
Total	**2155240**	**1008262**	**1146978**
0 – 4 ani	102303	52636	49667
5 – 9 ani	97459	50148	47311
10 –14 ani	99213	51071	48142
15 - 19 ani	79576	41009	38567
20 - 24 ani	79659	40378	39281
25 - 29 ani	110166	53048	57118
30 - 34 ani	197747	95155	102592
35 - 39 ani	197724	97363	100361
40 - 44 ani	209869	103121	106748
45 - 49 ani	162656	77927	84729
50 - 54 ani	174414	80940	93474
55 - 59 ani	109531	49003	60528
60 - 64 ani	143902	61392	82510
65 - 69 ani	139364	59600	79764
70 - 74 ani	94746	39520	55226
75 – 79 ani	56938	21594	35344
80 –84 ani	49980	17268	32712
85 ani şi peste	49993	17089	32904
Sectorul 1			
Total	**260007**	**120147**	**139860**
0 - 4 ani	13770	7008	6762
5 – 9 ani	12355	6327	6028
10 - 14 ani	12410	6467	5943
15 - 19 ani	10067	5137	4930

20 - 24 ani	9663	4949	4714
25 - 29 ani	12573	6193	6380
30 - 34 ani	22306	10467	11839
35 - 39 ani	23029	10997	12032
40 - 44 ani	23264	10944	12320
45 - 49 ani	18623	8688	9935
50 - 54 ani	20292	9339	10953
55 - 59 ani	12844	5720	7124
60 - 64 ani	17077	7650	9427
65 - 69 ani	16015	7018	8997
70 - 74 ani	11084	4667	6417
75 – 79 ani	7560	2785	4775
80 – 84 ani	7293	2407	4886
85 ani şi peste	9782	3384	6398
Sectorul 2			
Total	**371332**	**171125**	**200207**
0 - 4 ani	15980	8143	7837
5 – 9 ani	16081	8299	7782
10 - 14 ani	16680	8561	8119
15 - 19 ani	13403	6818	6585
20 - 24 ani	13483	6854	6629
25 - 29 ani	17320	8381	8939
30 - 34 ani	31572	15069	16503
35 - 39 ani	32932	15959	16973
40 - 44 ani	36475	17560	18915
45 - 49 ani	27010	12797	14213
50 - 54 ani	29100	13351	15749
55 - 59 ani	18285	8035	10250
60 - 64 ani	26469	10989	15480
65 - 69 ani	27782	11761	16021
70 - 74 ani	18597	7820	10777
75 – 79 ani	10637	4043	6594
80 – 84 ani	9473	3295	6178
85 ani şi peste	10053	3390	6663
Sectorul 3			
Total	**486019**	**230998**	**255021**
0 - 4 ani	25111	12985	12126
5 – 9 ani	22628	11558	11070
10 - 14 ani	22216	11438	10778
15 - 19 ani	17601	9152	8449
20 - 24 ani	17816	8981	8835
25 - 29 ani	25069	12042	13027
30 - 34 ani	46164	22600	23564

35 - 39 ani	46655	23658	22997
40 - 44 ani	48732	24663	24069
45 - 49 ani	36797	17880	18917
50 - 54 ani	39911	18807	21104
55 - 59 ani	25021	11526	13495
60 - 64 ani	31420	13486	17934
65 - 69 ani	29509	12790	16719
70 - 74 ani	19160	7968	11192
75 – 79 ani	11765	4452	7313
80 – 84 ani	10656	3666	6990
85 ani şi peste	9788	3346	6442
Sectorul 4			
Total	**334749**	**155806**	**178943**
0 - 4 ani	15645	8181	7464
5 – 9 ani	14620	7532	7088
10 - 14 ani	14810	7668	7142
15 - 19 ani	11667	6027	5640
20 - 24 ani	12000	6043	5957
25 - 29 ani	17873	8408	9465
30 - 34 ani	32224	15310	16914
35 - 39 ani	31004	15114	15890
40 - 44 ani	32271	15863	16408
45 - 49 ani	25433	12095	13338
50 - 54 ani	27826	12830	14996
55 - 59 ani	17645	7767	9878
60 - 64 ani	22629	9571	13058
65 - 69 ani	21352	9114	12238
70 - 74 ani	14598	6100	8498
75 – 79 ani	8770	3294	5476
80 – 84 ani	7725	2618	5107
85 ani şi peste	6657	2271	4386
Sectorul 5			
Total	**305767**	**145737**	**160030**
0 - 4 ani	14104	7263	6841
5 – 9 ani	13985	7175	6810
10 - 14 ani	15116	7776	7340
15 - 19 ani	12900	6606	6294
20 - 24 ani	13383	6780	6603
25 - 29 ani	17063	8452	8611
30 - 34 ani	29113	14313	14800
35 - 39 ani	26854	13552	13302
40 - 44 ani	28349	14088	14261
45 - 49 ani	24056	11630	12426

50 - 54 ani	26631	12321	14310
55 - 59 ani	17062	7698	9364
60 - 64 ani	20644	9132	11512
65 - 69 ani	18043	7858	10185
70 - 74 ani	11827	5010	6817
75 – 79 ani	6425	2544	3881
80 – 84 ani	5233	1863	3370
85 ani şi peste	4979	1676	3303
Sectorul 6			
Total	**397366**	**184449**	**212917**
0 - 4 ani	17693	9056	8637
5 – 9 ani	17790	9257	8533
10 - 14 ani	17981	9161	8820
15 - 19 ani	13938	7269	6669
20 - 24 ani	13314	6771	6543
25 - 29 ani	20268	9572	10696
30 - 34 ani	36368	17396	18972
35 - 39 ani	37250	18083	19167
40 - 44 ani	40778	20003	20775
45 - 49 ani	30737	14837	15900
50 - 54 ani	30654	14292	16362
55 - 59 ani	18674	8257	10417
60 - 64 ani	25663	10564	15099
65 - 69 ani	26663	11059	15604
70 - 74 ani	19480	7955	11525
75 – 79 ani	11781	4476	7305
80 – 84 ani	9600	3419	6181
85 ani şi peste	8734	3022	5712

Sursa: INS

Secţiunea a 5-a.
Căi de transport

II.5.1. Căi de transport rutiere

Reţeaua stradală a Municipiului Bucureşti cuprinde 5 340 străzi cu o lungime totală de 1820,8 km şi o suprafaţă totală de 19 499,9 mii mp.

Societatea de Transport Bucureşti (STB) este principala companie de transport public de persoane din Bucureşti şi judeţul Ilfov.

Transportul public de suprafaţă în Bucureşti este responsabilitatea STB şi include un sistem extensiv de autobuze, troleibuze, tramvaie şi o linii de metrou uşor.

Societatea de Transport Bucureşti şi Metrorex trec de la printr-o fază de reînnoire, caracterizată momentan de convertirea liniilor de tramvai în linii de metrou uşor şi de

achiziţionarea de vehicule noi, mai ales pentru autobuze, dublate de o optimizare a traseelor şi a resursei umane.

II.5.2 Căi de transport feroviare

Regionala C.F.R. Bucureşti - Prin realizarea obiectului de activitate, Regionala C.F.R. Bucureşti asigură efectuarea transporturilor publice feroviare de călători, bagaje, mărfuri şi alte bunuri, pe bază de contract de transport, încheiat cu operatorii de transport feroviar, în scopul satisfacerii interesului public.

Căile Ferate din România au o istorie de mai bine de 125 de ani. De-a lungul acestora, calea ferată a fost un motor al progresului tehnic şi uneori, chiar economic al societăţii. De asemenea, a fost un factor de stabilitate care, în mare măsură, nu a putut fi influenţat de curentele politice.

În anul 1869 se inaugurează linia de cale ferată Bucureşti - Giurgiu, precum şi Gara Filaret, *prima gară* din capitală (începând din 1960 va deveni autogară). De asemenea la 25 septembrie 1872 se inaugurează *Gara de Nord* (pe atunci "Gara Târgoviştii"), şi se dă în exploatare linia ferată Bucureşti - Ploieşti.

Regionala CFR Bucureşti cuprinde 3 divizii, după cum urmează:

- Divizia Linii din cadrul regionalei are în întreţinere linie de cale ferată din 8 judeţe şi municipiul Bucureşti, în lungime totală de 2.818,699 km, din care 321,967 km în Capitală.
- Cea de-a doua divizie a Regionalei, Divizia Instalaţii, asigură întreţinerea instalaţiilor de siguranţa circulaţiei (semnalizare pentru circulaţie sau manevră, centralizare electrodinamică) şi a instalaţiilor care asigură tracţiunea trenurilor.
- Divizia Trafic a înregistrat rezultate pozitive prin creşterea numărului de trenuri circulate şi scăderea indicatorului "întârzieri / 100 tren km".

Societatea Naţională de Transport Feroviar de Marfă, "CFR Marfă"-SA a fost înfiinţată la 1 Octombrie 1998, după reorganizarea prin diviziune a Societăţii Naţionale a Căilor Ferate Romane şi are statut de societate comercială pe acţiuni.

CFR Marfă este o companie, persoană juridică română, ce îşi desfăşoară activitatea în domeniul serviciilor şi are ca principal obiect de activitate transportul public de marfă şi bunuri pe calea ferată, în trafic intern şi internaţional. Astfel:

- utilizează infrastructura Căilor Ferate ca unic operator naţional de marfă;
- este proprietarul patrimoniului, posedă autonomie în administrarea bunurilor sale şi beneficiază de rezultatele activităţii sale.

Din Bucureşti pornesc cele mai importante căi feroviare denumite şi magistrale feroviare în număr de 5, respectiv :

1. Magistrala CFR 300, Bucureşti - Ploieşti - Sinaia - Braşov - Sighişoara - Teiuş - Cluj Napoca - Oradea

2. Magistrala CFR 500, Bucureşti - Ploieşti - Buzău - Focşani - Mărăşeşti - Adjud - Bacău - Roman - Paşcani - Suceava - Vereşti

3. Magistrala CFR 700, Bucureşti - Făurei - Brăila - Galaţi

4. Magistrala CFR 800, Bucuresti - Ciulnița - Fetești - Medgidia - Constanța - Mangalia

5. Magistrala CFR 900, București - Videle - Roșiori de Vede - Craiova - Filiași - Drobeta Turnu Severin- Caransebeș - Timișoara - Jimbolia

Alte linii sunt: 901 București - Pitești - Slatina - Craiova, 902 București - Giurgiu și mai departe către Bulgaria și 801 București - Oltenița.

Cea mai importanta gară a României dar și a Bucureștiului este Gara de Nord. Alte gări din București mai sunt: Gara Basarab, Gara Rahova, Gara Obor, Gara Băneasa, Gara Pantelimon, Gara Titan Sud. În trecut au existat mai multe gări în București

II.5.3. Căi de transport subterane

S.C. Metrorex S.A.

Activitatea de proiectare a metroului din Bucureşti a început prin înfiinţarea la 3 februarie 1975 a „Întreprinderii Metroul Bucureşti".Această structură a înglobat specialişti din toate domeniile activităţii tehnice: constructori, arhitecţi, geologi, ingineri mecanici, instalatori şi automatişti, care au pus cunoştinţele şi experienţa lor în slujba realizării acestui obiectiv.

Lucrările au început aproape simultan cu apariţia primelor proiecte. În primăvara anului 1975 erau deschise pe râul Dâmboviţa 4 mari şantiere, care atacaseră tronsonul I din cadrul primei magistrale. Galeriile deschise de pe Magistrala I, ca şi cele de pe magistralele executate ulterior, au impus utilizarea unor metode de fundare diversificate, unele clasice, altele moderne, aplicate diferenţiat, în funcţie de existenţa clădirilor şi lucrărilor edilitare preexistente, unele vechi şi degradate de timp şi seisme. Institute de cercetare şi catedre de specialitate din învăţământul superior din construcţii, constructori şi furnizori de utilaje şi echipamente şi-au adus contribuţia într-un ritm de lucru şi un spirit de colaborare care au făcut ca în mai puţin de 2 ani să se demareze execuţia a 4 tunele subterane, în zona de est a oraşului.

O problemă care a necesitat studii şi încercări de mare complexitate a fost prezenta apei subterane, a cărei îndepărtare temporară a impus execuţia a mii de puţuri de epuisment, din care apa freatică a fost pompată, pentru a se obţine asecarea culoarelor de înaintare a scuturilor în subteran şi de excavare a galeriilor şi staţiilor de metrou. Tot acest ansamblu de măsuri a urmărit o minimă perturbare a activităţii urbane, prin menţinerea în circulaţie a carosabilului străzilor şi prin funcţionarea nestânjenită a reţelelor edilitare care asigură viaţa oraşului.

După reorganizarea întreprinderii în anul 1991, ocazie cu care segmentul activităţii de construcţii s-a constituit în 4 unităţi autonome, METROUL şi-a continuat activitatea mai ales pe profil de proiectare, consultanţă şi execuţie de lucrări speciale. Integral privatizată din iunie 1994, METROUL beneficiază de un bun renume naţional şi internaţional, graţie valorificării experienţei acumulate de specialiştii săi şi preocupării susţinute pentru dezvoltarea activităţii.

Rețeaua este formată din cinci magistrale: M1, M2, M3, M4 și M5. În total, sistemul are 77 de km lungime și 63 de stații, cu o distanță medie de 1.367 metri între stații și 6 depouri. Printre planurile Metrorex s-a numărat și reducerea acestei distanțe,

considerată prea mare, prin construirea de stații intermediare pe magistralele existente, însă aceste planuri nu se mai regăsesc pentru perioada 2016-2030.

Întreaga rețea comercială este subterană, cu excepția unei porțiuni foarte scurte între stațiile Dimitrie Leonida și Berceni, la unul din capetele Magistralei M2. Rețeaua este deservită de 6 depouri, unul suprateran (Preciziei), două subterane (Ciurel și Pantelimon) și unul pe două nivele (Berceni), Depoul Straulesti, depoul Valea Ialomitei.

Rețeaua de contact este de 750V CC (intervalul admis fiind 600-950 V), alimentarea făcându-se prin a treia șină (în trafic) sau prin pantografe (în depouri). Viteza maximă este de 80 km/h, pe șine cu ecartament de 1432 mm și o rază minimă a curbelor de 100 m. În plus, mai există și alte zone de garare, printre care la Gara de Nord, Eroilor și diverse remize ale unor stații.

Energia necesară este preluată din sistemul energetic național, prin fideri de 20 şi/sau 10 KV.

Concepţia acestor instalaţii derivă din condiţia continuităţii funcţionale a sistemului în ansamblu, întreruperea circulaţiei fiind admisă numai la căderea totală a sistemului energetic din zona orăşenească.

Pentru cazurile de întrerupere totală a sistemului electroenergetic, s-au prevăzut surse de energie independente, care alimentează unii consumatori vitali: iluminatul de evacuare a călătorilor din staţii şi tunele, transmisiile de informaţii între dispeceratul central şi staţii şi dispeceratul de trafic şi trenuri, precum şi dispozitivele de comandă-control, pentru reluarea activităţii normale la revenirea tensiunii.

Date fiind marea dispersie teritorială a instalaţiilor şi necesitatea corelării operative cu sistemul energetic naţional în stabilirea regimurilor funcţionale şi lichidarea perturbaţiilor şi avariilor, existenţa unui sistem centralizat de control, coordonare şi conducere are o importanţă vitală pentru asigurarea continuităţii în alimentare.

În acest sens, funcţionează un dispecerat energetic central, care preia aceste funcţii pe întreaga reţea de metrou, dispunând pentru fiecare linie de următoarele dotări:

- grup de monitoare, cu afişare automată a schemei operative şi pupitre de comandă;
- echipamente de telemecanică şi linii de comunicaţie pentru preluarea şi transmisia automată a informaţiilor de la şi în proces;
- display-uri de afişare automată şi de comandă şi înregistrare rapidă automată, console pentru schimbul de informaţii cu calculatorul de proces etc.;
- echipamente de telecomunicaţii, care asigură legătura cu dispecerul energetic naţional.

Peroanele stațiilor au o lungime de 120 m și o înălțime de 1,1 m. Din anul 2014 există facilități pentru persoanele cu dizabilități în aproape toate stațiile. Stațiile de pe magistralele M3 și M4 sunt dotate cu sisteme de informare a călătorilor cu privire la ora de sosire a următorului tren, iar celelalte magistrale au cronometre ce afișează timpul trecut de la trecerea ultimului tren.

Deoarece metroul reprezintă un tip de transport feroviar, accidentele și incidentele produse pe rețea sunt investigate de Agenția de Investigare Feroviară Română (AGIFER).

Încercările de suicid la metrou şi căderile accidentale pe şine sunt bine reflectate de presă datorită perturbărilor de circulaţie produse, dar numărul lor exact nu este raportat oficial.

De-a lungul istoriei metroului bucureştean au avut loc mai multe incidente ce au provocat închiderea unor porţiuni de linie şi evacuarea călătorilor.

Pentru intervenţia în situaţii de urgenţă METROREX dispune de echipe de pompieri salvatori cu sediul în staţiile PIAŢA UNIRII 1 şi BASARAB 2 şi echipe de specialişti în diferite meserii (energeticieni, instalatori, electricieni).



Fig. nr. 2.10 Harta reţea metrou Bucureşti

- Linii de metrou : 5 operaţionale;
- Lungimea reţelei: 10,93 km cale dubla (din care 8,67 km comuni între M1 şi M3);
- Număr depouri : 6;
- Distanta medie intre doua staţii : 1.3 km;
- Lungimea unei staţii : 135 – 175 m;
- Adâncimea medie a unei staţii : 12 m;
- Ecartament : 1432 mmmm (+ 10/ - 3);

II.5.4. Căi de transport aeriene

În municipiul Bucureşti există în prezent un aeroport funcţional: Aeroportul Internaţional Aurel Vlaicu (iniţial „Băneasa"). Aeroportul Aurel Vlaicu este folosit de aviaţia generală, lucru aerian şi transport aerian public – curse neregulate.

II.5.5. Reţele de conducte magistrale

A. Alimentarea cu apă potabilă:

Alimentarea cu apă potabilă a municipiului Bucureşti este asigurată de trei uzine de tratare a apei, Roşu, Arcuda şi Crivina, aceasta din urmă fiind finalizată şi dată în exploatare în anul 2006. Transportul apei potabile către staţiile de pompare se realizează printr-o reţea complexă de apeducte. Apa potabilă este apoi pompată succesiv, la diverse niveluri de presiune, prin staţiile de pompare, repompare şi hidrofor şi distribuită către utilizatori prin intermediul reţelei de distribuţie.

Apa brută captată din râurile Dâmbovița și Argeș trece printr-un proces de deznisipare, după care este transportată:

- la Uzina Crivina, prin priza staţiei de pompare (SP0), amplasată după deznisipatoare etapa II;
- la Uzina Roşu, prin canalul dublu-casetat Crivina - Roşu pe o lungime de cca. 17 km;
- la Uzina Arcuda, numai în caz de nevoie, prin aducţiunile I şi II Crivina - Arcuda pe o lungime totală de cca. 20 km.

Apa potabilă produsă în cele trei uzine este transportată printr-o reţea de apeducte şi dirijată prin intermediul nodurilor hidrotehnice către 20 de rezervoare de înmagazinare orăşeneşti. Capacitatea totală de stocare a rezervoarelor este de 359.000 m3, acestea fiind în general amplasate la fiecare staţie de pompare (SP), mărind astfel siguranţa în alimentarea cu apă potabilă a utilizatorilor.

Cele 7 staţii de pompare utilizate pentru treapta I de presiune sunt dotate cu instalaţii moderne şi automate, care oferă posibilitatea monitorizării şi conducerii de la distanţă a funcţionării în acord cu cerinţele sistemului.

La sfârşitul anului 2021, sistemul de alimentare cu apă potabilă a municipiului Bucureşti dispunea de:

- cca. 275 km de apeducte, din care cca. 192 km sunt apeducte pentru apă potabilă;
- cca. 2.574 km de conducte principale şi conducte de serviciu;

- peste 137122 de branşamente cu o lungime însumată de cca. 1028 km;
- 30 SRP şi 117 SH în funcţiune.

B. Sistemul de Canalizare

Reţeaua de canalizare a municipiului Bucureşti este concepută şi realizată în sistem unitar. Aceasta colectează apele uzate (menajere, industriale şi meteorice) şi le transportă la Staţia de epurare ape uzate(SEAU), amplasată în afara Bucureştiului, în comuna Glina. Reţeaua de canalizare este compusă în principal din: canale de racord, canale de serviciu, colectoare secundare, colectoare principale şi Caseta de ape uzate.

Principalele caracteristici ale sistemului de canalizare sunt următoarele:

- lungimea totală a reţelei de canalizare este de aproximativ 2399 km, din care colectoarele principale cu Dn > 800 mm, măsoară cca. 349 km;
- cca. 134.000 racorduri, cu o lungime totală de cca. 1.008 km;
- cca. 54.180 guri de scurgere, cu o lungime totală a racordurilor de cca. 271 km;
- cca. 69.000 cămine de inspecţie;
- reţeaua funcţionează în general gravitaţional, iar în zonele depresionare apa uzată este pompată prin intermediul a 73 staţii de pompare apă uzată;
- Caseta de ape uzate are o lungime de 17,8 km şi este prevăzută cu un deversor lateral cu nivel liber în secţiunea Popeşti, două conexiuni la SEAU şi un canal de evacuare cu funcţionare controlată prin intermediul unor stavile plane în secţiunea SEAU care permit evacuarea apelor în râul Dâmboviţa.

SEAU Glina este amplasată pe malul drept al râului Dâmboviţa, la cca. 11 km S-E de centrul municipiului Bucureşti, în zona localităţii cu acelaşi nume. Rolul staţiei este de epurare apelor uzate menajere, pluviale şi a celor industriale preepurate provenite de la aglomerarea urbană Bucureşti. Etapa I care a fost dată în exploatare în luna iulie 2011 pentru 1,22 mil. locuitori echivalenţi are capacitatea de a epura parţial, mecanic până la 10 m^3/s, din care 5 m^3/s cu epurare completă, biologică şi terţiară. De asemenea, un aport suplimentar până la 3 m^3/s este tratat mecanic în bazinele de retenţie, funcţionând ca decantoare primare.

C. Sistemul de transport si distribuţie a energiei termice

Compania Municipală Termoenergetica Bucureşti S.A. este administratorul celui mai mare sistem de termoficare din România, detinând 43% din piată. Furnizează energie termică pentru aproximativ 565.000 de apartamente, reprezentând peste 8.500 de blocuri şi imobile, în care trăiesc peste 1,25 milioane locuitori, precum şi pentru aproximativ 5.400 de instituţii, obiective sociale şi agenţi economici.

Compania Municipală Termoenergetica Bucureşti S.A.este operatorul sistemului public de alimentare cu energie termică, asigurând 72% din necesarul de energie termică al Capitalei. Aproximativ 95% dintre consumatori sunt de tip casnic, restul fiind de tip social şi industrial (instituţii publice şi agenţi economici).

Compania are ca obiect de activitate transportul, producerea, distributia şi furnizarea de energie termică. Complementar, desfăşoară şi alte activitaţi pentru susţinerea obiectului de activitate, în conformitate cu statutul propriu şi cu legislaţia în vigoare (mentenanţă echipamente, remediere avarii aparute în sistem, proiectare, IT etc.).

Sistemul de termoficare al municipiului Bucureşti se prezintă ca un ansamblu de instalaţii termoenergetice bine definit prin care se asigură încalzire şi apă caldă de consum. Sistemul de alimentare centralizată cu energie termică din Bucuresti cuprinde:

- unitaţi de producere;
- retea de transport a apei fierbinţi pentru sistemul de termoficare;
- retea de distribuţie a agentului termic secundar pentru prepararea apei calde de consum şi asigurarea încălzirii;
- puncte termice, staţii centralizate şi module termice cu instalaţii şi utilaje aferente.

Compania Municipală Termoenergetica Bucureşti S.A.are în exploatare:

Sistemul de transport şi distribuţie compus din:

- 987 km conducte - reţele termice primare
- 2964 km conducte - reţele termice secundare

Secţiunea a 6-a.
Dezvoltare economică

II.6.1 Zone industrializate, ramuri

O imagine concludentă asupra ponderii activităţilor economice în capitală ne oferă analiza datelor din tabelul de mai sus reprezentând repartiţia populaţiei curent ocupate din Bucureşti pe principalele activităţi economice, conform recensământului din 2011.

Se observă ca majoritatea populaţiei ocupate se găseşte încă în sectorul industriei prelucrătoare, urmată la valori relativ apropiate de comerţ, administraţie publică, tranzacţii imobiliare, transport şi comunicaţii.

La polul opus cele mai puţin reprezentate sunt cele ale activităţilor legate de agricultură, piscicultură, organizaţii neguvernamentale şi industria extractivă. Nici activităţile turistice sau financiar bancare nu sunt suficient dezvoltate.

Populaţia ocupată civilă era de 1083,6 mii persoane. Repartizarea populaţiei ocupate civile pe activităţi ale economiei naţionale, conform CAEN REV2, evidenţiază că cele mai multe persoane lucrează în comerţul cu ridicata şi cu amănuntul; repararea autovehiculelor şi motocicletelor unde sunt concentrate 19.2% persoane din total populaţie ocupată, industrie (14.5%) şi construcţii (13.6%).

- mii persoane -

	Total	**Bărbaţi**	**Femei**
Total populaţie ocupată	**1083,6**	**545,6**	**538**
din care:- salariaţi	912,6	480,2	432,4
Agricultură, silvicultură şi pescuit	3,1	2,2	0,9
- salariaţi	3,1	2,2	0,9
Industrie	138,9	773,7	65,2
- salariaţi	113,8	65,3	48,5
Industria extractivă	4,4	2,4	2
- salariaţi	4,4	2,4	2
Industria prelucrătoare	110,7	55,3	55,4
- salariaţi	88,6	49,9	38,7
Producţia şi furnizarea de energie electrică şi termică, gaze, apă caldă şi aer condiţionat	10	6,1	3,9
- salariaţi	10	6,1	3,9
Distribuţia apei;salubritate, gestionarea deşeurilor, activităţi de decontaminare	13,8	9,9	3,9
- salariaţi	10,8	6,9	3,9
Construcţii	138,3	101,1	37,2
- salariaţi	85,3	772,3	13
Comerţ cu ridicata şi cu amănuntul; repararea autovehiculelor şi motocicletelor	204,1	92,9	111,2
- salariaţi	178,9	86,3	92,6
Transport şi depozitare	58,5	43,8	14,7
- salariaţi	49,5	34,9	14,6
Hoteluri şi restaurante	30,1	13,3	16,8
- salariaţi	29	13	16
Informatii si comunicatii	78,3	46,7	31,6
- salariaţi	76,5	45	31,5
Intermedieri financiare şi asigurări	64	15,5	48,5

- salariaţi	45	15,5	29,5
Tranzacţii imobiliare	6,8	36,6	3,2
- salariaţi	6,6	3,4	3,2
Activităţi profesionale, ştiinţifice şi tehnice	72,7	32,8	39,9
- salariaţi	66,9	32,1	34,8
Activităţi de servicii administrative şi activităţi de servicii suport	91,7	60,6	31,1
- salariaţi	91,2	60,5	30,7
Administraţie publică şi apărare; asigurări sociale din sistemul public	39,2	14,9	24,3
- salariaţi	39,2	14,9	24,3
Învăţământ	43,5	13,2	30,3
- salariaţi	41,2	12,7	28,5
Sănătate şi asistenţă socială	58,6	11,7	46,9
- salariaţi	55,7	10,9	44,8
Activităţi de spectacole, culturale şi recreative	19,8	9,4	10,4
- salariaţi	16,9	6,5	10,4
Alte activităţi de servicii	30,6	10,2	25,8
- salariaţi	13,8	4,7	9,1

II.6.2. Fondul funciar – terenuri agricole, suprafeţe împădurite

Municipiul Bucureşti are o suprafaţă agricolă de 3052 ha, din care: 2566 ha arabil, 12 ha viţă-de-vie, 119 ha pomi plus pepiniere pomicole şi 355 ha păşune.

FONDUL FUNCIAR, DUPĂ MODUL DE FOLOSINŢĂ

- hectare –

Total	23787
Agricolă	3121
Arabilă	2634
Păşuni	355
Vii şi pepiniere viticole	12
Livezi şi pepiniere pomicole	120
Terenuri neagricole total	20666
Păduri şi altă vegetaţie forestieră	611
Ocupată cu ape, bălţi	908
Ocupată cu construcţii	15774
Căi de comunicaţii şi căi ferate	3280

Terenuri degradate şi neproductive	93

II.6.3 Turism / capacităţi de primire turistică

Bucureştiul, cel mai important centru urban al României, nu este doar un loc ce atrage turişti dar şi punctul de plecare pentru multe din zonele turistice din ţară. Parcuri mari şi lacuri, care dau oraşului nota de "oraş grădină" sunt alături de puncte de atracţie în imediata apropiere: pădurea şi lacul Snagov (incluzând şi mânăstirea renovată aşezată pe o insula în mijlocul lacului), Mogoşoaia - cu palatul lui Constantin Brâncoveanu, pădurea Pustnicu, mânăstirile Cernica şi Pasărea, pădurea Băneasa (cu cea mai mare grădină zoologică din România), lacul şi mânăstirea Căldăruşani (fondată în timpul domniei lui Matei Basarab). Muzeul Satului în aer liber (al doilea ca importanţă în Europa după cel din Stockholm), Muzeul Ţăranului Român, Muzeul Naţional de Istorie sau bisericile din secolele 16 - 17 nu ar trebui ocolite de turişti. Iubitorii de artă contemporană pot admira şi chiar cumpăra din galeriile de artă din centrul oraşului picturi ale artiştilor contemporani.

Atracţii turistice ale municipiului Bucureşti:

* Biserici: Mânăstirea Mihai Vodă fondată în 1591 de voievodul Mihai Viteazul
Biserica Radu Vodă (sec. XVII)
Biserica Stavropoleos(sec. XVII)

* Monumente istorice şi arhitecturale:

- Curtea Veche (sec. XVI)
- Hanul lui Manuc (1808), hotel şi restaurant cu specific românesc
- Palatul Parlamentului şi Banca de Economii şi Consemnaţiuni (sec. XIX)
- Ateneul Român (sec. XIX)
- Universitatea (sec. XIX) (foto. nr. 2.22)
- Muzeul de Istorie al României, monument arhitectural (sec. XIX)
- Muzeul de Istorie şi Artă al oraşului Bucureşti, aflat în Palatul Şuţu (sec. XIX)
- Muzeul de Arta al României
- Muzeul Colecţiilor de Artă
- Muzeul de Istorie Naturală "Gr. Antipa"
- Muzeul Satului

* Clădiri contemporane:

1. Sala Palatului
2. Teatrul Naţional
3. Palatul Sporturilor şi Culturii
4. Pavilionul Expoziţional

* Instituţii de învăţământ, galerii de artă, teatre, operă, cinematografe, săli de expoziţie etc.

• Grădinile oraşului pline de verdeaţă: Grădina Cişmigiu, Parcul Herăstrău, Parcul Carol, Parcul Tineretului Parcul Circul de Stat

* Străzi şi pieţe, Zona Centrului Istoric

Bucureştiul este înconjurat de numeroase lacuri şi păduri - locuri agreabile de recreere - unde se găsesc câteva monumente realizate în stilul tradiţional românesc:

- Pădurea Băneasa (grădina zoologică, restaurante, crama, zona de camping);
- Snagov (lac, pădure, mânăstire - sec. XV, strand, hotel, zonă de camping, restaurant);
- Cernica (pădure, mânăstire - sec. XIX);
- Hereşti - casa memorială sec. XVII;
- Căldăruşani - pădure, mânăstire - sec. XVII.;
- Mogoşoaia - pădure, castel, lac, restaurante

Secţiunea a 7-a
Infrastructuri locale

II.7.1. Instituţii publice

INSTITUTII PUBLICE CENTRALE

- Preşedinţia României;
- Senatul României.
- Camera Deputaţilor;
- Guvernul României;
- Curtea de Conturi;
- Înalta Curte de Casaţie şi Justiţie a României;

MINISTERE

- Ministerul Afacerilor Externe
- Ministerul Afacerilor Interne
- Ministerul Agriculturii şi Dezvoltării Rurale
- Ministerul Apărării Naţionale
- Ministerul Culturii
- Ministerul Dezvoltării, Lucrărilor Publice şi Administraţiei
- Ministerul Economiei
- Ministerul Energiei
- Ministerul Educaţiei
- Ministerul Finanţelor
- Ministerul Investiţiilor şi Proiectelor Europene
- Ministerul Justiţiei
- Ministerul Mediului, Apelor şi Pădurilor
- Ministerul Muncii şi Solidarităţii Sociale,
- Ministerul Familiei, Tineretului şi Egalităţii de Şanse
- Ministerul Sănătăţii
- Ministerul Cercetării, Inovării şi Digitalizării

- Ministerul Sportului
- Ministerul Antreprenoriatului şi Turismului
- Ministerul Transporturilor şi Infrastructurii
- Departamentul pentru Relaţia cu Parlamentul
- Departamentul de Politici pentru Relațiile cu Românii de Pretutindeni

INSTITUŢII AFLATE ÎN COORDONAREA SAU SUBORDINEA PRIMULUI MINISTRU

Autorități:

- Autoritatea Națională pentru Reglementarea și Monitorizarea Achizițiilor Publice
- Autoritatea Națională pentru Restituirea Proprietăților
- Autoritatea Națională de Management al Calității în Sănătate

Agenții:

- Agenția Națională pentru Resurse Minerale
- Agenția Națională Anti-Doping
- Agenția Națională pentru Romi
- Autoritatea Națională de Reglementare în Domeniul Energiei
- Autoritatea Națională pentru Protecția Consumatorilor
- Autoritatea Națională Sanitară Veterinară și pentru Siguranța Alimentelor
  Comisii
- Comisia Națională pentru Controlul Activităților Nucleare
- Comisia Națională de Acreditare a Spitalelor
  Institute
- Institutul Național pentru Studierea Holocaustului din România „Elie Wiesel"
- Institutul de Investigare a Crimelor Comunismului și Memoria Exilului Românesc
- Institutul Național de Statistică
- Institutul pentru Studierea Problemelor Minorităților Naționale

Oficii

- Oficiul Național de Prevenire și Combatere a Spălării Banilor
- Oficiul Național pentru Jocuri de Noroc

Secretariate

- Secretariatul de Stat pentru Culte
- Secretariatul de Stat pentru recunoașterea meritelor luptătorilor împotriva regimului comunist instaurat în România în perioada 1945-1989

INSTITUŢII AFLATE ÎN SUBORDINEA, SUB AUTORITATEA SAU COORDONAREA MINISTERELOR

- Administraţia Naţională Apele Române
- Agenţia Domeniilor Statului;
- Agenţia Naţională a Funcţionarilor Publici;
- Agenţia Naţională Antidrog;
- Agenţia Naţională de Control al Exporturilor;

- Agenţia Naţională pentru Locuinţe;
- Agenţia Româna pentru Conservarea Energiei;
- Agenţia Spaţială Română;
- Autoritatea Naţională de Reglementare pentru Serviciile Publice de Gospodărie Comunală;
- Autoritatea pentru Urmărirea Aplicării Unitare a Legii 10/2001;
- Biblioteca Naţională a României;
- Casa Naţională de Pensii şi Alte Drepturi de Asigurări Sociale;
- Centrul Român de Comerţ Exterior;
- CIMEC - Institutul de Memorie Culturală;
- Comisia Naţională pentru Controlul Activităţilor Nucleare;
- Administraţia Naţională de Meteorologie;
- Direcţia Generală a Penitenciarelor;
- Autoritatea Naţională a Vămilor
- Inspectoratul General al Poliţiei Române;
- Inspectoratul General pentru Comunicaţii şi Tehnologia Informaţiei;
- Inspectoratul General pentru Situaţii de Urgenţă;
- Inspectoratul Naţional pentru Evidenţa Persoanelor;
- Institutul European din România;
- Institutul Naţional de Administraţie;
- Institutul National de Cercetare - Dezvoltare în Informatică;
- Institutul Naţional de Cercetare - Dezvoltare în Turism;
- Institutul Naţional de Studii şi Cercetări pentru Comunicaţii;
- Oficiul Concurenţei;
- Oficiul Naţional al Registrului Comerţului;
- Oficiul National de Cadastru, Geodezie şi Cartografie;
- Autoritatea Naţională pentru Administrare şi Reglementare în Comunicaţii.

II.7.2 Cultura – Arta – Sport

NUMĂRUL ŞI ACTIVITATEA BIBLIOTECILOR

Biblioteci - total	378
- biblioteci naţionale*	3
- biblioteci centrale, universitare	28
- biblioteci specializate	64
- biblioteci şcolare	282
- biblioteci publice	1
Volume existente-mii	36584,27
Cititori înscrişi	346188

Volume eliberate - total	3980587
- din biblioteci naţionale	360279
- din biblioteci centrale, universitare	1559386
- din biblioteci specializate	132285
- din biblioteci şcolare	1449932
- din biblioteci publice	478705

TEATRE ŞI INSTITUŢII MUZICALE

Total unităţi	34
Teatre dramatice	17
Teatre de păpuşi şi marionete	1
Opere	2
Teatre muzicale, de estradă	
sau operetă	3
şi orchestre simfonice	3
Orchestre populare	1
Ansambluri artistice	6
Circuri	1

MUZEE

Număr unităţi	37
Vizitatori - mii	1462410

REŢEAUA ŞI ACTIVITATEA CINEMATOGRAFICĂ

Cinematografe - nr.	18
Locuri în cinematografe - nr.	20152
Spectacole - nr.	147082
Spectatori - mii persoane	4292

ACTIVITATEA SPORTIVĂ

- număr -

Secţii sportive	911
Sportivi legitimaţi	36608
Antrenori	1695
Instructori	1303
Arbitri	1302

II.7.3 Reţele de utilităţi, apă, canalizare, electrice, gaze

LUNGIMEA SI STAREA PRINCIPALELOR RETELE TEHNICO-EDILITARE

1. Lungimea totala a reţelei de distribuţie a apei potabile este de 3.532,3 km, din care:

Reţeaua propriu-zisă de distribuţie a apei - 2.513,5 km,
Conducte de branşament – 1.018,8 km.

2. Lungimea totala a componentelor reţelei de canalizare, la sfârşitul anului 2020 este de 3.654 km, din care:

- 2.387,4 km retea propriu-zisa canale colectoare principale cu DN>1500mm (conf. GIS = 141,5 km ;
- racorduri de canal – 997,8 km;
- racorduri ale gurilor de scurgere – 268,8 km.

3. Lungimea Casetei de Apă Uzată este de 17,8 km
Operator: Societeta Apa Nova Bucureşti S.A.

4. ***S.C. "DISTRIGAZ-SUD" S.A. – Sucursala Bucureşti*** şi-a propus îmbunătăţirea alimentării cu gaze naturale a consumatorilor din municipiul Bucureşti şi a realizat, din surse proprii, înlocuiri de conducte şi branşamente gaze naturale, protecţii, extinderi şi alimentări cu gaze naturale.

REŢEAUA ŞI VOLUMUL GAZELOR NATURALE DISTRIBUITE

Lungimea simplă a conductelor de distribuţie (la sfârşitul anului)- km	1995,7
Gaze distribuite - mil.m.c.	2633
din care: pentru uz casnic	375

5. ***Compania Municipală Termoenergetica Bucureşti S.A.*** are în exploatare 1017 puncte termice, 45 Centrale Termice de cvartal, 954,09 km conducte - reţele termice **primare**, 1 Centrală Termică de Zonă Casa Presei care asigură încălzirea şi apa caldă menajeră pentru 1.500.000 locuitori.

Programul din bugetul propriu Compania Municipală Termoenergetica Bucureşti S.A. a propus realizarea în procent de 100% a obiectivelor de modernizări şi reparaţii: modernizări reţele termice, puncte şi centrale termice; contorizare consumatori; reparaţii reţele termice primare şi secundare şi avarii la reţelele de termoficare.

Reţeaua de termoficare are o lungime totala de 3 917 km (80% dintre reţele au peste 25 ani vechime), din care:

• 954,09 km conducte - reţele termice **primare**
• 2963,3 km conducte - reţele termice **secundare**

6. *S.C. ENEL S.A. – S.D.F.E.E.B. Sucursala de Distribuţie Bucureşti* gestionează un număr de instalaţii de 110 kV, medie şi joasă tensiune: 70 staţii de transformare; cca. 9.000 posturi şi puncte de alimentare; 1.160 km reţea subterană 110 kV; 35.098 km reţea subterană medie şi joasă tensiune și un număr de 1.390.710 clienți din care 75% în București.

Pentru asigurarea continuității în alimentarea cu energie electrică și creșterea securității personalului de exploatare s-au executat lucrări de modernzare a instalațiilor electrice aflate în exploatare cu durata de viață depășită. Prin programele de investiții și reparații s-au urmărit atât menținerea în funcțiune a instalațiilor existente, cât și modernizarea și amplificarea lor.

În privința consumului de energie electrică se constată o tendință de creștere.

7. Reţeaua de telefonie are o lungime de 13 796,698 km, din care:
• 4 519,928 km canal subteran
• 2 856,825 km canal aerian
• 6 419,945 km canalizaţii telefonice
Administrator: TELEKOM

Lungimea totală a reţelelor tehnico-edilitare în municipiul Bucureşti este de 42.330,659 km
din care:
- 35.123 km - în subteran
- 7207,659 km - la suprafaţă

II.7.4 Spaţiile pentru cazarea evacuaţilor şi prepararea hranei în cazul evacuării

Spaţiile pentru cazarea evacuaţiilor şi prepararea hranei în cazul producerii unor situaţii de dezastru sunt prezentate în **Anexa nr. 10** din plan.

CAPITOLUL III.
ANALIZA RISCURILOR GENERATOARE DE SITUAŢII DE URGENŢĂ

Tipuri de riscuri ce se pot manifesta în zona de competenţă

Identificarea riscurilor trebuie să permită cunoaşterea mecanismelor şi condiţiilor de producere/ manifestare a situaţiilor de urgenţă, amploarea şi efectele posibile ale acestora.

Secţiunea 1.
Analiza riscurilor naturale

III.1.1 Inundaţii

Municipiul Bucureşti este expus unui risc minim de inundaţii din revărsarea râurilor Dâmboviţa şi Colentina, datorită amenajărilor hidrotehnice existente ale celor trei linii de apărare împotriva inundaţiilor, menţionate la Capitolul II.3.2.

Principalele instrumente de lucru, pentru identificarea, evaluarea şi controlul, privind inundaţiile din revărsarea cursurilor de apă, sunt hărţile de hazard şi risc la inundaţii, Planul de Management al Riscului la Inundaţii şi Planurile de acţiune în caz de accidente la construcţiile hidrotehnice.

Hărţile de hazard şi risc la inundaţii

În procesul de implementare a *Directivei 2007/60/CE privind evaluarea şi managementul riscului la inundaţii,* a doua etapă a fost reprezentată de elaborarea hărţilor de hazard şi a hărţilor de risc la inundaţii (îndeplinit de România în martie 2014).

Hărţile de hazard şi risc la inundaţii au fost întocmite pentru zonele desemnate ca având un *risc potenţial semnificativ la inundaţii*, în cadrul primei etape de implementare a *Directivei 2007/60/CE* - evaluarea preliminară a riscului la inundaţii care a avut ca termen de raportare la Comisia Europeană - martie 2012 (termen îndeplinit de România).

În această a doua etapă de implementare, pentru realizarea hărţilor de hazard au fost utilizate rezultatele obţinute în cadrul Programului naţional *Planul de Prevenire, Protecţie şi Diminuare a Efectelor Inundaţiilor* (P.P.P.D.E.I.), beneficiarii fiind Administraţiile Bazinale de Apă (inclusiv A.B.A. Argeş-Vedea), program cofinanţat din Fondul de Coeziune al Uniunii Europene.

Totodată, H.G. nr. 846/2010 pentru aprobarea Strategiei naţionale de management al riscului la inundatii pe termen mediu si lung, stabileşte la capitolul 5.1., punctul 3, necesitatea revizuirii normelor de proiectare a structurilor de apărare, cu o valoare implicită a probabilităţii anuale de depăşire de minimum 0,2% pentru zonele urbane dezvoltate, în funcţie de rezultatele analizelor tehnico-economice, 0,5% pentru zonele urbane cu dezvoltare medie, 1% pentru zonele rurale şi 10% pentru zonele agricole (fără locuinţe sau bunuri sociale şi economice importante).

Ţinând cont de toate acestea au fost elaborate la nivel naţional, hărţile de hazard şi de risc la inundaţii, întocmite conform Directivei 2007/60/CE, care sunt şi vor fi părţi

componente ale documentaţiilor de amenajare a teritoriului şi vor fi detaliate în planurile de urbanism generale, zonale şi locale ale localităţilor, pentru 3 scenarii:

- scenariul cu probabilitate mică (pentru debite maxime cu probabilitate de depăşire 0,1% - respectiv inundaţii care se pot produce o dată la 1000 de ani);
- scenariul cu probabilitate medie (pentru debite maxime cu probabilitate de depăşire 1% - respectiv inundaţii care se pot produce o dată la 100 de ani);
- scenariul cu probabilitate mare (pentru debite maxime cu probabilitate de depăşire 10% - respectiv inundaţii care se pot produce o dată la 10 de ani).

În prezent, informaţia disponibilă în cadrul portalului rowater.ro este asociată scenariului mediu de inundabilitate (acesta fiind şi scenariul solicitat de Comisia Europeana a fi raportat în această etapă).

Astfel, hărţile de hazard şi risc la inundaţii, au fost elaborate în conformitate cu prevederile Directivei 2007/60/CE a Parlamentului European şi a Consiliului Uniunii Europene privind evaluarea şi gestionarea riscului la inundaţii şi Hotărârii Guvernului nr. 663/2013 privind modificarea Hotărârii Guvernului nr. 447/2003 pentru aprobarea normelor metodologice privind modul de elaborare şi conţinutul hărţilor de risc natural la alunecări de teren şi inundaţii.

Prin adresa Ministerului Mediului şi Schimbărilor Climatice, Direcţia Generală A.M. P.O.S. Mediu nr. 132627/CG/25.04.2014, înregistrată la Administraţia Naţională "Apele Române" cu nr. D/177/25.04.2014, Administraţia Naţională "Apele Române" a obţinut acordul Autorităţii de Management pentru a disemina rezultatele proiectului către C.G.M.B./Consiliile Judeţene.

Prin adresa Administraţiei Naţionale "Apele Române" nr. 196/22.10.2017 s-au transmis C.G.M.B./Consililiilor Judeţene hărţile de hazard şi risc la inundaţii, precum şi informaţiile asociate în GIS, în vederea diseminării către primării şi integrării acestora în Planurile de Urbanism şi Amenajarea Teritoriului.

Conform hărţilor de hazard în vigoare, elaborate în cadrul P.P.P.D.E.I. în perioada 2011-2014 s-au identificat principalele străzi şi obiective aflate în banda de inundabilitate a râului Dâmboviţa pentru debitul cu probabilitatea de depăşire 0,1% (o dată la 1000 de ani), astfel:

- sector 1 – mal stâng: zona Splaiul Independenţei, Facultatea de Drept, Operă-Cişmigiu;
- sector 3 – mal stâng: zona Splaiul Unirii, CET Sud, Calea Vitan, Stadionul Olimpia, Şoseaua Mihai Bravu, Planşeu Piaţa Unirii – Centrul Vechi;
- sector 4 – mal drept: zona Splaiul Unirii, Mihai Bravu, Timpuri Noi, Calea Văcăreşti, Bulevardul Tineretului, Planşeu Piaţa Unirii;
- sector 5 – mal stâng: zona Splaiul Independenţei, Facultatea de Drept, Operă mal drept: zona Izvor.

Conform *„Studiul tranzitării undelor de viitură şi al stabilirii regimului de inundabilitate pe râul Dâmboviţa, în zona polderului Giuleşti-Sârbi"* – întocmit în anul 2012 de Aquaproiect:

- pentru viitura extraordinară generată de debitul maxim cu probabilitatea de 0,01%, rezultă scoaterea din funcţiune a lucrărilor de apărare de la derivaţia Răcari, revărsarea râurilor Dâmboviţa, Ilfov şi Bâldana, creşterea nivelului de retenţie a apei în acumularea nepermanentă Dragomireşti până la deversarea Şoselei de Centură Bucureşti cu o lamă de min. 20 cm şi inundarea polderului natural (depresiunea) Giuleşti;
- polderul natural (depresiunea) Giuleşti, are un volum de 4,8 mil.m^3 (volum stabilit la data întocmirii studiului, ca urmare a deponiilor executate de Primăria Sectorului 6, ce au condus la dislocarea unui volum de 1,38 mil.m^3, ducând astfel la o creştere a nivelului apei în polder de 0,60 m faţă de situaţia iniţială;
- podul rutier Chiajna DC 22 Chiajna – Gara existent (care nu a fost reabilitat cu o secţiune corespunzătoare de tranzit pentru debitul de verificare cu probabilitatea de depăşire de 0,01% - Q_{max} = cca. 170 m^3/s şi înscris ca talveg – radier în linia talvegului cu cota 81,51 mdMN) dacă nu va fi modernizat şi înscris în parametrii proiectaţi ai amenajării, este posibil ca acesta să funcţioneze ca un baraj-prag local.

Puncte critice râu Dâmbovița

Referitor la **planșeul din zona Piața Unirii**, s-au constatat următoarele:

- ansamblul structural al planșeului din zona Piața Unirii, prezintă degradări majore care pot afecta grav exploatarea în siguranță a regularizării râului Dâmbovița și a traficului rutier din zonă;
- casetele sifoanelor sunt supuse unui proces continuu de colmatare și obturare a secțiunilor inițial executate, din cauza deșeurilor și aluviunilor care sunt fixate de cochiliile scoicilor și melcilor;
- debitul maxim care a fost tranzitat până la intrarea în presiune a planșeului de la Piața Unirii a fost de cca. 33 m^3/s.

Deoarece există pericolul obturării casetelor sifonării și provocării unor inundații, Sistemul de Gospodărire a Apelor Ilfov–București a executat lucrarea „Decolmatare cuvei de apă curată pe zona subterană de sub planșeul Piața Unirii și a celor 4 casete ale sifoanelor din bieful Mărășești" a unui volum de 2500 m^3 în anul 2016 și respectiv a unui volum de 1370 m^3 în anul 2018.

Prin expertiza tehnica pentru planseul Piața Unirii, elaborată în anul 2017 de către S.C. POD-PROIECT S.R.L. Iasi, beneficiar Administrația Străzilor București din cadrul Consiliului General al Munucipiului București, se propun doua soluții de lucrări pentru readucerea construcției la parametrii optimi și anume:

Soluția 1 – Lucrări de reparatii capitale la planseul existent în Piața Unirii

Soluția 2 – Demolarea structurii și construirea unui planseu nou în Piața Unirii.

Demararea și finalizarea lucrărilor de reabilitare a planșeului Piața Unirii este de maximă urgență având în vedere concluziile expertizelor din anii 2004, respectiv 2017, cât si observațiile noastre făcute cu ocazia inspecțiilor la lucrările amenajării, în care se observă o degradare accentuată și accelerată a ansamblului structural al planșeului,

existând riscul provocării unor inundaţii cu consecinţe grave (exemple: obiectivele strategice din zonă, metroul, clădirile din centrul vechi al capitalei şi populaţia).

Conform hărţilor de hazard în vigoare, elaborate în cadrul P.P.P.D.E.I. în perioada 2011-2014, s-au identificat principalele străzi şi obiective aflate în benzile de inundabilitate pentru râul **Colentina** – debitele cu probabilităţile de depăşire 0,1% (o dată la 1000 de ani), respectiv 1% (o dată la 100 de ani), astfel:

- sector 1 - revărsare râu Colentina/deversare baraje Străulești, Grivița pentru debitul cu probabilitatea de depăşire 1% (o data la 100 de ani), Băneasa, Herăstrău pentru debitul cu probabilitatea de depăşire 0,1% (o data la 1000 de ani);
- sector 2 - revărsare râu Colentina/zone depresionare, ostroave/zonele acumulărilor Tei, Pantelimon I pentru debitul cu probabilitatea de depăşire 1% (o data la 100 de ani), Florească, Tei, Plumbuita, Fundeni, Pantelimon I pentru debitul cu probabilitatea de depăşire 0,1% (o data la 1000 de ani).

Puncte critice râu Colentina

Se menţionează că barajul acumulării Buftea satisface condiţiile tranzitării debitelor maxime cu probabilitatea de depăşire corespunzătoare clasei a IV-a de importanţă, respectiv pentru debitul de verificare cu probabilitatea de depăşire de 1%, iar debitele defluente depăşesc capacitatea de tranzitare a salbei de lacuri din aval, evaluată la 40 m^3/s.

La ora actuală, evacuarea apelor mari nu se poate realiza în condiţii de siguranţă pentru condiţiile impuse de clasa a III-a de importanţă, respectiv pentru debitul cu probabilitatea de depăşire de 0,5%, dacă se menţin parametrii nominali actuali. Totuşi, prin restricţionarea nivelului in exploatare si prin respectarea pregolirilor în conformitate cu prevederile cuprinse în regulamentul de exploatare se pot asigura condiţii acceptabile de siguranţă, dar cu rezerve privind protecţia acumulărilor din aval care au limitari de debit la intrarea în lac.

Cea mai importantă recomandare a expertizei tehnice elaborată în anul 2017, se referă la realizarea unei acumulări nepermanente Crețu-Urziceanca, amonte de acumularea Buftea, fără de care tranzitarea în siguranţă a viiturilor şi protecţia acumulărilor din aval nu este posibilă.

Trebuie amintit faptul că din anul 1934, când a fost executată acumularea şi până astăzi, au avut loc o serie de fenomene hidrometeorologice şi seismice deosebit de puternice: inundaţiile din anii 1941, 1970, 1975, 1979, 2005, cutremurele de pământ din anii 1940 şi 1977, cele mai mari ale acestui secol, dar şi cele din anii 1986 şi 1990. Toate aceste fenomene au solicitat puternic lucrările hidrotehnice de la amenajarea Buftea, dar se pare că nu au avut efecte deosebite, având în vedere şi înălţimea redusă a barajului.

Referitor la viituri, cea mai mare înregistrată în perioada 1935-2018 a fost cea din 2-9 iulie 1975, când debitul de pe râul Colentina a atins, amonte de Buftea, valoarea de 107 m^3/sec, corespunzător unei probabilităţi de depăşire p=2-3%. Debitele atenuate aval de Buftea au variat între 43 şi 48 m^3/sec, scurgerea realizându-se foarte aproape de capacitatea maximă a descărcătorilor.

Este de notat faptul că la viitura din anul 1975 barajul a fost parţial deversat.

Din cauza acestui incident a fost distrus parţial malul stâng al barajului, ceea ce a dus la executarea unui descărcător de suprafaţă pe amplasamentul prevăzut în proiectul iniţial şi rămas neexecutat. Construcţia s-a executat în 1976 şi este în funcţiune fără să prezinte degradări.

Mărirea gradului de siguranţă în exploatare a întregului complex corp baraj-fundaţie, a tuturor lucrărilor de amenajare (inclusiv acumularea nepermanentă Creţu-Urziceanca) în contextul schemei hidrotehnice complexe din care face parte acumularea Buftea sunt necesare, în deosebi pentru:

- micşorarea coeficientului de risc, reducerea degradărilor;
- protejarea împotriva inundaţiilor a localităţilor din aval (gospodării, terenuri, drumuri, poduri şi reţele electrice, etc) şi în special a municipiului Bucureşti (lucrări prevăzute în proiectul tehnic *"Mărirea gradului de siguranţă în exploatare a acumulării Buftea, jud. Ilfov"*, elaborată de Aquaproiect în anul 2009).

Totodată, se menţionează că acumulările Fundeni şi Pantelimon I, nu pot fi exploatate la NNR proiectat, din cauza cartierului Ostrov - situat pe un teren aflat aproximativ la NNR şi sub cota coronamentului (situaţie existentă din timpul execuţiei obiectivului în anii '70) şi respectiv a existenţei unor locuinţe în cuveta acumulării, după grinda apărării de mal (situaţie existentă din timpul execuţiei acumulării Pantelimon I).

Un alt punct critic, îl reprezintă incapacitatea descărcării debitelor de ape mari ale albiei văii Saulei în acumularea Plumbuita de pe râul Colentina.

Pentru toate punctele critice s-au efectuat studii de fezabilitate/proiecte tehnice sau au fost lansate notele conceptuale pentru elaborarea studiilor de fezabilitate sau proiectelor tehnice şi totodată au fost cuprinse în Planul de Management al Riscului la Inundaţii.

Obiective inundabile

În tabelele următoare, sunt prezentate străzile şi obiectivele din zona inundabilă a râurilor Dâmbovița şi Colentina, conform prevederilor Planurilor locale de apărare împotriva inundaţiilor în vigoare.

Străzile, inclusiv principalele clădiri din zona inundabililă a râului Dâmbovița

Nr. crt.	DENUMIRE	Nr. crt.	DENUMIRE	Nr. crt.	DENUMIRE
SECTOR 1					
1.	Str. Berzei (1/4 din strada)	11.	Str. Pompiliu Eliade	21.	Str. Grigore Cobalcescu (nr. 1 – 29; 2 – 18)
2.	Str. Brezoianu (nr. 15 – 31; 16 – 32)	12.	Str. Sf. Constantin	22.	Str. Progresului
3.	Str. Dr. Marcovici (nr. 5 – 94)	13.	Str. Vasile Parvan	23.	Str. Plevnei (nr. 1 – 33; 2 – 46)
4.	Str. Schitu Magureanu	14.	Str. Stirbei Voda (1/4 din strada)	24.	Str. St. Furtuna (1/5 din strada)

Nr. crt.	DENUMIRE	Nr. crt.	DENUMIRE	Nr. crt.	DENUMIRE
5.	Str. Ostasilor	15.	Str. Virgiliu	25.	Str. Teodor Burada
6.	Str. Zalomit	16.	Str. Pinului (1/2 din strada)	26.	Str. Bitescu
7.	Str. Matei Millo	17.	Str. Frasinului (1/2 din strada)	27.	Str. Ion Slavici
8.	Str. Constantin Mile	18.	Str. Craiovei	28.	Str. Calimanesti
9.	Str. Fagaras	19.	Str. Buturugeni (1/4 din strada)	29.	Str. Gheorghe Lazar
10.	Str. Orhideelor	20.	Splaiul Independentei		
SECTOR 3					
1	Bd. IC Bratianu	9	Str. Coltului	17	Str. Gura Vaii
2	Bd. Corneliu Coposu	10	Str. Fumaritei	18	Str. Inventiei
3	Bd. Unirii	11	Str. Clailor	19	Str. Ion Rotaru
4	Bd. Octavian Goga	12	Str. Borceag	20	Str. Petre Lazarescu
5	Bd. Mircea Voda	13	Str. Jaristea	21	Str. Marin Marin
6	Bd. Ramnicu Sarat	14	Str. Obodei	22	Str. Mantinesti
7	Bd. Energeticienilor	15	Str. Esarfei	23	Str. Teodorescu
8	Sos Mihai Bravu	16	Str. Chiciurei	24	Str. Eterului
25	Spaiul Independentei	66	Str. Stiubei	107	Str. Lianei
26	Calea Vitan	67	Str. Piscul Rachitei	108	Str. Dor Marunt
27	Pta. Sfantul Anton	68	Str. Vailor	109	Str. N. Dumitru
28	Pta. Unirii	69	Str. Drumetului	110	Str. Tinutului
29	Str. Nicolae Tonitza	70	Str. Disculi	111	Str. Fizicienilor
30	Str. Filitti C. Ion	71	Intr. Vailor	112	Str. Cornu Luncii
31	Str. Franceza	72	Str. Voineasa	113	Str. Releului
32	Str. Postei	73	Str. Doliei	114	Str.Ilioara
33	Str. Sfantul Dumitru	74	Str. Mares Scarlat	115	Str. Manastirea Agapia
34	Str. Stavropoleos	75	Str. Drumeagului	116	Str. Malva
35	Str Smardan	76	Str. Elinescu Nita	117	Str. Marului
36	Str. Selari	77	Str. Gura Calnaului	118	Str. Vitioara
37	Str. Halelor	78	Str. Vintului	119	Str. Pazon Marin
38	Str. Caldarari	79	Bd. Nic. Grigorescu	120	Str.Petrache Florea
39	Str. Soarelui	80	Str. Troscotului	121	Str. Lunca Banului
40	Str. Zarafi	81	Str. Vrejului	122	Str. Lunca Dunarii
41	Str. Sepcari	82	Str. Pelinului	123	Str.Drum. Lunca Dochiei
42	Str. Patriei	83	Str. Patlaginei	124	Str.Drum. Lunca Merilor
43	Str. Nerva Traian	84	Str. Stirului	125	Str.Drum. Malul +Malul Mierii
44	Str. Ion Minulescu	85	Str. Calusarilor	126	Str.Drumul Intre Vii
45	Str. Logofat Tautul	86	Str. Jieneasca	127	Str.Drum. Malul cu Flori
46	Str. Morilor	87	Str. Muresana	128	Str.Drum.Lunca Priporului
47	Str. Octavian	88	Str. Crivatului	129	Str.Drum.Lunca Ilvei
48	Str. Doamna Chiajna	89	Str. Racari	130	Str.Drum.Lunca Prutului
49	Str. Niraslau	90	Str. Lugojana	131	Str.Drum.Lunca Bisericii
50	Str. Vasile Voiculescu	91	Str. Baia Mare	132	Str.Drum.Lunca Veche
51	Str. Calugareni	92	Str. Detasamentului	133	Str.Drum.Lunca Cetatii
52	Str. Scortei	93	Str. Ciungan+Florin	134	Str.Drum.Lunca Mare
53	Str. Foisorului	94	Str. Cristea Adrian	135	Str.Drum.Lunca Rates
54	Str. Mugurel Mugur	95	Str. Ramnicu Sarat	136	Aleea Pacala

Nr. crt.	DENUMIRE	Nr. crt.	DENUMIRE	Nr. crt.	DENUMIRE
55	Str. Foisoreanu	96	Str. Danubiu	137	Aleea Tandala
56	Str. Violoncelului	97	Str. spiridon Matei	138	Aleea Coconi
57	Str. Vitejilor	98	Str. Lalelelor	139	Aleea Ramnicu Sarat
58	Str. Motilor+Tazlau	99	Str. Bonea Marin	140	Str. Credintei+Antenei
59	Str. Gradinarilor	100	Str. Pascu Nicolae	141	Aleea Alunetului
60	Str. Penes Curcanul	101	Str.Lacramioarei	142	Aleea Banul Udrea
61	Str. Branduselor	102	Str. Lazareanu	143	Aleea Apahida
62	Str. Zizin	103	Str. Moreni	144	Aleea Foisorului
63	Str. Banul Udrea	104	Str. sold. Iosif Ion	145	Aleea Negru Voda
64	Str. Brichetei	105	Str. Tandarei	146	Aleea Suraia
65	Str. Nicului	106	Str. Berevoiesti	147	Intr. Gherghiev
SECTOR 4					
1	Bd. Dimitrie Cantemir	9	Str. Mitr. Nifon	17	Str. Olimpului
2	Bd. Tineretului	10	Str. Ipotesti	18	Str. Avalansei
3	Bd. Marasesti	11	Str. Leon Voda	19	Str. Maior Borogzin
4	Bd. Regina Maria	12	Str. Radu Voda	20	Str. Caramidarii de Jos
5	Splaiul Unirii	13	Str. Poterasi	21	Str. Piscului
6	Str. Oitelor	14	Str. Cucuzel Ion	22	Str. Plugarilor
7	Str. Radu Voda	15	Str. Cuza Voda	23	Str. Bucur
8	Calea Serban Voda 50%	16	Str. C-tin Rdaulescu Motru	24	Str. Viorele
25	Str. Concordiei	38	Intr. Garlei	51	Intr. Ovidiu
26	Str. cpt. Preotescu Ghe.	39	Str. Tabacari	52	Calea Vacaresti 75%
27	Str. Cornelia	40	Str. Verzisori	53	Str. George Georgescu
28	Str. 11 Iunie 50%	41	Str. Balaseanu Alex.	54	Str. Valerian Prescure
29	Str. Justitiei	42	Str. Diditei	55	Str. Spineni
30	Str. Alba 50%	43	Str. Ion Roata	56	Str. Intrarea intre Garle
31	Piata Natiunile Unite	44	Str. Maria Tanase	57	Str. Drumea Radulescu
32	Str. Bosianu Constantin	45	Str. Tunului	58	Bd. Abatorului
33	Str. Mitr. Filaret 50%	46	Str. Lanariei	59	Str.Ienăchiţă Văcărescu
34	Str. Gramond	47	Str. Vitejescu	60	Str.Profesorilor
35	Str.Vişana	48	Str. Ruginoasa	61	Str.Bibescu Vodă
36	Str.Trestiana	49	Str.Antin Ivireanu	62	Str.Domniţa Florica
37	Aleea Tohani	50	Str.Silvestri		
SECTOR 5					
1	Bd. IC Bratianu	38	Str. Coltului	75	Str. Gura Vaii
2	Bd. Corneliu Coposu	39	Str. Fumaritei	76	Str. Inventiei
3	Bd. Unirii	40	Str. Clailor	77	Str. Ion Rotaru
4	Bd. Octavian Goga	41	Str. Borceag	78	Str. Petre Lazarescu
5	Bd. Mircea Voda	42	Str. Jaristea	79	Str. Marin Marin
6	Bd. Ramnicu Sarat	43	Str. Obodei	80	Str. Mantinesti
7	Bd. Energeticienilor	44	Str. Esarfei	81	Str. Teodorescu
8	Sos Mihai Bravu	45	Str. Chiciurei	82	Str. Eterului
9	Spaiul Independentei	46	Str. Stiubei	83	Str. Lianei
10	Calea Vitan	47	Str. Piscul Rachitei	84	Str. Dor Marunt
11	Pta. Sfantul Anton	48	Str. Vailor	85	Str. N. Dumitru
12	Pta. Unirii	49	Str. Drumetului	86	Str. Tinutului
13	Str. Nicolae Tonitza	50	Str. Discului	87	Str. Fizicienilor
14	Str. Filitti C. Ion	51	Intr. Vailor	88	Str. Cornu Luncii
15	Str. Franceza	52	Str. Voineasa	89	Str. Releului

Nr. crt.	DENUMIRE	Nr. crt.	DENUMIRE	Nr. crt.	DENUMIRE
16	Str. Postei	53	Str. Doliei	90	Str.Ilioara
17	Str. Sfantul Dumitru	54	Str. Mares Scarlat	91	Str. Manastirea Agapia
18	Str. Stavropoleos	55	Str. Drumeagului	92	Str. Malva
19	Str Smardan	56	Str. Elinescu Nita	93	Str. Marului
20	Str. Selari	57	Str. Gura Calnaului	94	Str. Vitioara
21	Str. Halelor	58	Str. Vintului	95	Str. Pazon Marin
22	Str. Caldarari	59	Bd. Nic. Grigorescu	96	Str.Petrache Florea
23	Str. Soarelui	60	Str. Troscotului	97	Str. Lunca Banului
24	Str. Zarafi	61	Str. Vrejului	98	Str. Lunca Dunarii
25	Str. Sepcari	62	Str. Pelinului	99	Str.Drum. Lunca Dochiei
26	Str. Patriei	63	Str. Patlaginei	100	Str.Drum. Lunca Merilor
27	Str. Nerva Traian	64	Str. Stirului	101	Str.Drum. Malul +Malul Mierii
28	Str. Ion Minulescu	65	Str. Calusarilor	102	Str.Drumul Intre Vii
29	Str. Logofat Tautul	66	Str. Jieneasca	103	Str.Drum. Malul cu Flori
30	Str. Morilor	67	Str. Muresana	104	Str.Drum.Lunca Priporului
31	Str. Octavian	68	Str. Crivatului	105	Str.Drum.Lunca Ilvei
32	Str. Doamna Chiajna	69	Str. Racari	106	Str.Drum.Lunca Prutului
33	Str. Niraslau	70	Str. Lugojana	107	Str.Drum.Lunca Bisericii
34	Str. Vasile Voiculescu	71	Str. Baia Mare	108	Str.Drum.Lunca Veche
35	Str. Calugareni	72	Str. Detasamentului	109	Str.Drum.Lunca Cetatii
36	Str. Scortei	73	Str. Ciungan+Florin	110	Str.Drum.Lunca Mare
37	Str. Foisorului	74	Str. Cristea Adrian	111	Str.Drum.Lunca Rates
112	Str. Mugurel Mugur	124	Str. Ramnicu Sarat	137	Aleea Pacala
113	Str. Foisoreanu	125	Str. Danubiu	138	Aleea Tandala
114	Str. Violoncelului	126	Str. spiridon Matei	139	Aleea Coconi
115	Str. Vitejilor	127	Str. Lalelelor	140	Aleea Ramnicu Sarat
116	Str. Motilor+Tazlau	128	Str. Bonea Marin	141	Str. Credintei+Antenei
117	Str. Gradinarilor	129	Str. Pascu Nicolae	142	Aleea Alunetului
118	Str. Penes Curcanul	130	Str.Lacramioarei	143	Aleea Banul Udrea
119	Str. Branduselor	131	Str. Lazareanu	144	Aleea Apahida
120	Str. Zizin	132	Str. Moreni	145	Aleea Foisorului
121	Str. Banul Udrea	134	Str. sold. Iosif Ion	146	Aleea Negru Voda
122	Str. Brichetei	135	Str. Tandarei	147	Aleea Suraia
123	Str. Nicului	136	Str. Berevoiesti	148	Intr. Gherghiev
SECTOR 6					
1	Intr. Godeni	35	Str. Corvinilor	69	Calea Crangasi
2	Intr. Pinului	36	Str. Stoicescu Atanase Economu	70	Bd. Ghencea
3	Str. Sold. Vasile Mohor	37	Str. Drajna	71	Str. Compozitorilor
4	Intr. Frasinului	38	Str. Miorita	72	Str. Valea Ialomitei
5	Intr. Craiovei	39	Str. Slt. Alex. Borneanu	73	Str. Valea Argesului
6	Str. Preocuparii	40	Str. Alex. Iacobescu	74	Str. Cetatea Histria
7	Str. Rusetu	41	Str. Economu Cezarescu	75	Str. Uverturii
8	Bd. Constructorilor	42	Str. Vasile Milea	76	Str. Pascani
9	Str. Mehadiei	43	Str. Intr. Grozavesti	77	Str. Raul Doamnei
10	Str. George Valsan	44	Intr. Portocalelor	78	Str. Orsova
11	Bd. Ceahlau (1/2 din el)	45	Str. dr. Dimitrie Brindza	79	Str. Dezrobirii
12	Str. Vintila Mihailescu	46	Str. dr. Djuvara Ernest	80	Str. Dreptatii

Nr. crt.	DENUMIRE	Nr. crt.	DENUMIRE	Nr. crt.	DENUMIRE
	(1/2 din aceasta)				
13	Str. Stoian Popescu	47	Str. dr. Emanoil Mihail	81	Str. Apusului
14	Str. Simion Mehedinti	48	Sos. Cotroceni (3/4 din aceasta)	82	Str. Ghirlandei
15	Str. Padureni	49	Intr. Ochiuri	83	Str. Cernisoara
16	Str. Nucsoara	50	Intr. Targului	84	Str. Rosia Montana
17	Str. Lt. Ghe. Saidac	51	Sos. Orhideelor (1/2 din aceasta)	85	Str. Drumul Timonierului
18	Calea Crangasi	52	Str. Zboina Neagra	86	Str. Moinesti
19	Str. Virtutii	53	Str. Sapinta	87	Str. Veteranilor
20	Str. Piatra Craiului	54	Str. Padureni	88	Str. Cucuruzului
21	Str. Pietrele Doamnei	55	Str. Moisei	89	Str. Minodora
22	Str. Muntii Gurgiului	56	Intr. Colaborarii	90	Str. Sculptorilor
23	Str. G-ral Petre Popovat	57	Str. Plut. Topor Ion	91	Str. Rasadnitei
24	Str. Retezatului	58	Str. Barsanei	92	Str. Marin Calciu
25	Spaiul Independentei	59	Str. Campulung	93	Str. Cotul Siretului
26	Str. Falciu (3/4 din ea)	60	Str. Varbulescu Marius	94	Str. Caramidariei
27	Str. Chibzuintei	61	Str. Cioran Gabriel	95	Str. Cetatea Ciceului
28	Str. ing. Cristian Pascal (3/4 din ea)	62	Str. Mateescu Nicolae	96	Str. Fiordului
29	Str. Cavunarilor	63	Intr. Butiri Florin	97	Str. Bunicutei
30	Str. Scaieni	64	Str. Fulga Adrian	98	Intr. Sabareni
31	Str. ing. N. Teodorescu	65	Str. Radna	99	Str. Poiana Lacului
32	Str. Vasile Burla	66	Str. Boisoara	100	Str. Zambetului
33	Str. Cpt.P. Zaganescu	67	Str. Borneanu Alexandru	101	Str. Patrarului – lipsa canalizare
34	Str. Stoica Vizitiu	68	Str. Varga Ecaterina	102	Str.Drumul la Rosu - lipsa canaliz.
103	Str. Serg. Ghercu Constantin	108	Str. Danescu	113	Str. Sadinei – lipsa canalizare
104	Str. Caramidarii de Sus	109	Pasajul Lujerului	114	Str. Bozeilor – lipsa canalizare
105	Str. Fabricii (1/3 din ea)	110	Splaiul Independentei	115	Intr. Dusului – lipsa canalizare
106	Str. G. Ranetti George	111	Calea Giulesti 6-10	116	Str. Ilovat – lipsa canalizare
107	Str. Marinescu Stefan	112	Bd. Constructorilor	117	Str. Topraisar – lipsa canalizare

Obiective din zona inundabilă a râului Dâmbovița

Nr. crt.	DENUMIRE	Nr. crt.	DENUMIRE	Nr. crt.	DENUMIRE
SECTOR 3					
1	Secţia 10Poliţie	13	Biserica Foişorului	25	Spitalul Clinic al Constructorilor
2	C.E.C Centrala	14	Biserica Romano-Catolică	26	A.G.V.P.S. Unirea
3	Inst. de Chimie Alimentară	15	Biserica Târca	27	PENTACO S.A. Zona 3
4	Muzeul „Curtea Veche„	16	Stadionul Olimpia	28	ADP sector 3

5	Galeriile „Curtea Veche„	17	Staţia de metrou Unirii II	29	Pan Vitan-SA
6	Muzeul Naţional de Istorie	18	Staţia de metrou Mihai Bravu	30	CET - Sud
7	Teatrul de Comedie	19	Cimitirul Catolic	31	COCOR –SA
8	UATC –I.L. Caragiale	20	Şcoala Generală nr.95	32	UNIREA - Shopping Center
9	Biserica „Zlătari„	21	Şcoala Generală nr.87	33	Hanul lui Manuc
10	Biserica Stavropoles	22	Grădiniţa nr.64	34	Carul cu Bere
11	Biserica Sf. Dumitru	23	Grădiniţa nr.24	35	Casa Romană
12	Biserica Sf. Anton	24	Căminul de bătrâni nr.5	36	Crama Domnească
37	Biserica Sf. Ioan Nou	39	Agenţia CFR Internaţional		
38	Biserica Apostol	40	Policlinica Stomatologică		
SECTOR 4					
1	SC Ascensorul SA	9	Grădiniţa nr.60	17	Staţia de metrou Timpuri Noi
2	Oficiul Postal nr.53	10	Şcoala Generala nr.74	18	Liceul Mihai Eminescu
3	SC Consal SA	11	Căminul spital nr.1	19	Liceul Gheorghe Şincai
4	Oficiul Postal nr.6	12	Şcoala generala nr.79	20	Primăria sectorului 4
5	Grădiniţa nr.30	13	Maternitatea Bucur	21	SC Arta Grafică SA
6	SC Aroconstruct SA	14	Piaţa Norilor	22	Palatul Copiilor
7	Liceul Ion Creangă	15	Staţia de metrou Unirii	23	SC Distrigaz Sud
8	Grupul Şcolar Petru Rareş	16	Staţia de metrou Tineretului		
SECTOR 5					
1	Spitalul Universitar Bucureşti	3	Primăria Sectorului 5	5	Ministerul Mediului şi Pădurilor
2	Institutul de Igienă şi Sănătate Publică	4	Universitatea de Medicină şi Farmacie „Carol Davila„	6	Facultatea de Medicină Veterinară
7	Institutul Cantacuzino	13	Liceul Gheorghe Lazăr	19	Staţia de Metrou Unirii
8	Universitatea Bucureşti	14	Spitalul Clinic „Prof. Dr. Burghele"	20	Staţia de Metrou Izvor
9	Teatrul Lucia Sturza Bulandra	15	SA Metroul SA	21	Staţia de Metrou Eroilor
10	Ministerul Justiţiei	16	Post Banc Sediul Central	22	Institutul Naţional de Cercetare Dezvoltare în domeniul patologiei
11	Ministerul Administraţiei şi Internelor	17	Ministerul Finanţelor	23	Comisia Naţională de Statistică
12	Primăria Municipiului Bucureşti	18	Parchetul General de pe lângă Curtea Supremă	24	Ministerul Economiei şi Comerţului
SECTOR 6					
1	R.A.METROREX S.A.	3	SC APA NOVA SA	5	Oficiul PTTR nr.78
2	Staţia de Metrou Crângaşi	4	Facultatea de Biologie SDFEE Bucureşti Centrul de Exploatare Vest	6	IPROMET Bucureşti
7	Staţia de Metrou Semănătoarea	14	Universitatea Politehnică Buc.	23	SC ICEM SA
8	Staţia de Metrou Grozăveşti	15	Universitatea Ecologică	24	Şcoala Generală nr.202
9	SC Semănătoarea SA	16	Oficiul PTTR nr.15	25	Liceul Teoretic „Marin Preda„

10	Grupul Şcolar Mircea Eliade	17	A.N. Educaţie Fizică şi Sport	26	Şcoala Generală nr.167
11	Grupul Şcolar Spiru Haret	18	SC AQUAPROIECT SA	27	Strand Dâmbovița
12	Grupul Şcolar Doamna Stanca	21	A.N.A.R.-SGA Ilfov-Bucureşti	19	I.C.E.C.H.I.M.
13	Institutul de Biologie	22	Institutul de Cercetări pt. Ingineria Mediului	20	Policlinica Basarab

Străzile, inclusiv principalele clădiri din zona inundabilă a râului Colentina

Nr. crt.	DENUMIRE	Nr. crt.	DENUMIRE	Nr. crt.	DENUMIRE
SECTOR 1					
1.	Sos. Străuleşti	11.	Str. Madrigalului	21.	Str. Biserica Floreasca
2.	Str. Coralilor	12.	Str. Poemului	22.	Aleea Priporului
3.	Str. N. Caramfil	13.	Str. Lonea	23.	Str. Redea
4.	B-dul. Aviatorilor	14.	Str. Saveni	24.	Str. Bazaului
5.	Sos. Kiselef	15.	Str. Gh. Ţiţeica	25.	Str. Vasile Lupu
6.	Aleea Mateloţilor	16.	Str. Grădiştea Floreştilor	26.	Bdul. I Ionescu de la Brad
7.	Str. Elena Văcărescu	17.	Str. Postelnicu Stroe	27.	Str. Avrameni
8.	Str. Garlei	18.	Str. Radu Captariu	28.	Str. Crivesti
9.	Str. Piatra Letei	19.	Str. sg. Ctin Somoiog	29.	Str. Belizarie
10.	Aleea Snagov	20.	Str. Ţărmului	30.	Calea Floreasca
31.	Sos. Nordului	37.	Str. Ceasornicului	43.	Str. sg. maj. Th. Buzoiu
32.	Str. Barajul Argeşului	38.	Str. Borodino	44.	Str. Matei Dumitru
33.	Str. Năvodari	39.	Str. Neagoe	45.	Str. Brăescu
34.	Str. Ancuţa Băneasa	40.	Str. Turneghiev	46.	Str. Gura Motrului
35.	Str. Manolache Vornicu	41.	Str. Zablanului		
36.	Str. Ctin Dobrogeanu Gherea	42.	Str. Moeciu		
SECTOR 2					
1	Str. Bulgaru Ion	33	Str. Radovanu	65	Str. Coltii Morarului
2	Str. Canarului	34	Str. Fagarasului	66	Intr. Glasului
3	Str. Sipca	35	Str. Minerilor	67	Intr. Coltii Brezei
4	Str. Neagota	36	Str. Angrenajului	68	Intr. Somonului
5	Str. Magura Vaii	37	Str. Valea Jiului	69	Intr. Fundeni
6	Str. Ispir Petre	38	Str. Peisajului	70	Str. Progresului
7	Str. Ferestra	39	Str. Atletilor	71	Str. Vasile Alecsandri
8	Str. Belu Constantin	40	Str. Barzava	72	Str. Avram Iancu
9	Intr. Pietrisului	41	Str. Valea Magurii	73	Str. Aurului
10	Intr. Pozelor	42	Str. Medianei	74	Str. Lazar Florea
11	Str. Paroseni	43	Str. Saltului	75	Str. Raduta Gheorghe
12	Intr. Palamidei	44	Str. Porolisum	76	Str. Zambila Ionita
13	Str. Logofatu Cristea	45	Str. Sargetia	77	Str. Azotului
14	Str.Paraschiv Nicolae	46	Str. Arubium	78	Str. Caisilor
15	Intr. Afirmarii	47	Str. Tibiscum	79	Intr.Zambila Ionita
16	Str. Pascale Stefan	48	Str. Dinogetia	80	Str. Visinilor
17	Str. Marin Ion	49	Intr. Falciei	81	Intr. Rozmarin
18	Str. Olanelor	50	Intr. Palmacului	82	Str. Matei Basarab
19	Str. Lopetii	51	Intr. Jugarului	83	Str. Toamnei
20	Str. Palau Nicolae	52	Intr. Sterului	84	Intr. Toamnei

Nr. crt.	DENUMIRE	Nr. crt.	DENUMIRE	Nr. crt.	DENUMIRE
21	Str. Zamfir Nicolae	53	Intr. Chintalului	85	Str. Dobrogeanu Gherea
22	Str. Folclorului	54	Intr. Capidava	86	Intr. Matei Basarab
23	Intr. Tiglelor	55	Intr. Burida	87	Str. Scolii
24	Intr. Ineu	56	Intr. Cumidava	88	Bulv.Biruintei
25	Intr. Memoriei	57	Aleea Argedava	89	Str. Vasilescu Vasia
26	Intr. Safirului	58	Str. Crapului	90	Str. Tepes Voda
27	Intr. Belu Constantin	59	Intr. Stiucii	91	Str. Ecaterina Teodoroiu
28	Str. Ricinului	60	Str. Stiucilor	92	Str. Praporgescu Ion
29	Str. Tamaioarei	61	Str. Obletilor	93	Str. Tudor Vladimirescu
30	Str. Plumbuita	62	Str. Scoicilor	94	Str. Horei
31	Str. Aristotel	63	Str. Ciortanului	95	Str. Alexandru Ioan Cuza
32	Str. Porumbaceanu	64	Str. Mrenei	96	Str. Crisana
97	Str. Ghimbav	107	Str. Platicii	117	Intr. Ocalei
98	Str. Linotipului	108	Str. Rosioarei	118	Intr. Dublei
99	Str. Culmea Fagarasului	109	Str. Bibanului	119	Str. Padina
100	Aleea Teiul Doamnei	110	Str. Linului	120	Str. Mihaesti
101	Str. Fabrica de Gheata	111	Str. Albioarei	121	Str. Piatra
102	Str. Cremenita	112	Str. Ciocarliei	122	Str. Pescarilor
103	Str. Candidatului	113	Str. Rodica	123	Intr. Cetatii
104	Str. Varna	114	Str. Versului	124	Str. Turnului
105	Str. Babadag	115	Str. Clopotelor	125	Str. Laceni
106	Str. Revolutia din 1848	116	Str. Drumul Vada Motil	126	Str. Azurului

Obiective din zona inundabilă a râului Colentina

Nr. crt.	DENUMIRE	Nr. crt.	DENUMIRE	Nr. crt.	DENUMIRE
SECTOR 1					
1	Strand Straulesti	9	Parc Herastrau	16	Club Dinamo
2	Cimitir Straulesti	10	Club sportiv Voinţa	17	Cimitir Baneasa Pod
3	Baza Sportiva CCCF	11	Club sportiv Olimpia	18	Expo Flora
4	Cimitir Bucurestii Noi	12	Parc Bordei	19	Sediul ALPAB
5	Baza sportivă Pescarusul	13	Cimitir Herastrau	20	Club sportiv Universitar
6	Cimitir Damaroaia	14	Strand Floreasca	21	Biserica Floreasca
7	Strand Grivita	15	Restaurant Laguna Blue		
8	Muzeul Satului				
SECTOR 2					
1	S.C.Univers Company S.A.	6	Parc Verdi	11	Mănăstirea Plumbuita
2	Fundaţia „School and fun”	7	Club sportiv Farul	12	Parcul Plumbuita
3	S.C.Fresh Air S.A	8	Parc Tei	13	Cimitir Mărcuţa
4	Fundaţia ”Dinu Pescariu”	9	Cimitir Ghica Tei	14	Metrorex-Depoul Pantelimon
5	Centrul de refacere a capacităţii de muncă a pers. armatei	10	Strand Tei		

Sistemul de canalizare al Capitalei este conceput şi realizat astfel încât apele uzate menajere, industriale şi pluviale să fie colectate în comun şi apoi evacuate din Bucureşti prin intermediul Casetei de ape uzate amplasate sub râul Dâmboviţa.

Reţeaua de canale colectoare principale şi secundare se află în patrimoniul Primăriei municipiului Bucureşti şi în administrarea Societăţii Apa Nova Bucureşti S.A. în baza contractului de concesiune încheiat între părţi. Aceste canale colectoare preiau apele uzate şi pluviale atât de pe teritoriul Municipiului Bucureşti, cât şi de pe teritoriul localităţilor: Pantelimon, Voluntari, Otopeni, Chitila, Jilava, Popeşti Leordeni şi Bragadiru din judeţul Ilfov.

Caseta de ape uzate, ca parte componentă a „Amenajării complexe a râului Dâmboviţa în Bucureşti" este în operarea Societăţii Apa Nova Bucureşti S.A.

Întregul sistem de canalizare a fost proiectat să preia debitele de ape uzate şi pluviale provenite din ploi cu o frecvenţă de apariţie de 1 la 3 ani (1:3), respectiv 30 l/mp în 4 ore.

Cantităţile de precipitaţii căzute în septembrie 2005, au avut intensităţi care au depăşit 30 l/mp în 4 ore, fapt ce a condus la depăşirea capacităţii de preluare şi transport a sistemului de canalizare (canale colectoare şi caseta) generând fenomene de băltire, preponderent în zonele depresionare din capitală.

Tabel cu străzile inundabile din precipitaţii

NR. CRT.	DENUMIRE	NR. CRT.	DENUMIRE	NR. CRT.	DENUMIRE
SECTOR 4					
1	STR. 11 IUNIE	18	STR. TREI BRAZI	35	STR. RADULESCU MOTRU
2	STR. GRAMONT	19	STR. DEALU MARE	36	B-DUL TINERETULUI
3	STR. GAZELEI	20	STR. SOLD. ENACHE ION	37	STR. PISCULUI
4	STR. MITROPOLIT FILARET	21	STR.GRIGORE MARIN	38	STR. V. STANCIU
5	STR. EPISCOP CHESARIE	22	SOS. OLTENITEI	39	STR. CARAMIDARII DE JOS
6	STR. MIRCEA CIOBANU	23	STR. VITAN BARZESTI	40	STR. CUZA VODA
7	STR. JUSTITIEI	24	STR. I. IRICEANU	41	STR. LAMARIEI
8	STR. GEORGE GEORGESCU	25	SOS. BERCENI (INTERSECTIA CU TURNU MAGURELE)	42	STR UIOARA (INTERSECTIA CU STR. HUEDIN)

9	STR. POENARU BORDEA	26	STR. METALURGIEI (NOVA BRAZILIA)	43	BD. MARASESTI
10	STR. DANIELOPOL	27	SOS. BERCENI (INTRE PARINCEA SI PIATA BIG)	44	SOS. BERCENI
11	STR. SERBAN VODA	28	STR. NITU VASILE (SCOALA NR.190)	45	STR. LUICA
12	STR. LANARIEI	29	INTERSECTIA EMIL RACOVITA CU AL. OBREGIA	46	STR. RESITA
13	SOS. GIURGIULUI (CAPAT TRAMVAI)	30	BD. BRANCOVEANU (DE LA COVASNA PANA LA SEMENIC)	47	STR. IZVORULUI OLTULUI
14	STR. LUICA (INTRE ROSIORI SI BRANCOVEANU)	31	BD. BRANCOVEANU (INTRE CRICOVUL DULCE SI REZONANTEI)	48	STR. ALMASUL MARE
15	STR. TURNU MAGURELE (INTRE BRANCOVEANU SI AL. OBREGIA)	32	SOS. OLTENITEI (DE LA HUSI LA INTERS. CU NITU VASILE)	49	STR. LAMOTESTI
16	STR. APĂRĂTORII PATRIEI	33	CALEA VACARESTI (DE LA PRIDVORULUI LA PODUL TIMPURI NOI)	50	DRUMUL GAZARULUI
17	STR. SISTEMATIZARII	34	STR. PRIDVORULUI		
SECTOR 5					
1	STR. GLADIOLEI	7	STR.GHIDICENI	13	STR.MESTECĂNIŞ
2	STR. NEPTUN	8	STR.DRUMUL COOPERATIVEI	14	STR. VALEA POIENII
3	STR. PITEŞTI	9	STR. BOTORCA	15	STR. VÂRTEJULUI
4	STR. DANTELEI	10	STR. CARUL MIC	16	STR. DEALUL COTMEANA
5	SOS.BUCUREŞTI - MĂGURELE	11	STR. CARUL MARE	17	STR. DIHORULUI
6	STR. DRUMUL LUPTĂTORILOR ANTIFASCIŞTI	12	STR. CERNADIA	18	STR. POIANA VERDE
SECTOR 6					

1	DRUMUL LA CHIAJNA	9	STR. PODUL DÂMBOVIŢEI	17	STR. GEOAGIU
2	STR. LUNCII	10	INTR.CĂRĂMIDĂRIEI	18	STR. DENTA
3	STR. SCULPTORILOR	11	STR. SADINEI	19	STR, ELENA FARAGO
4	STR. ILFOVĂŢULUI	12	STR. BOZILOR	20	STR. ALEXANDRU IVASIUC
5	STR. RĂSADNIŢEI	13	CALEA GIULEŞTI	21	STR. FĂGĂDĂU
6	INTR. DUŞULUI	14	STR. DRUMUL LA ROŞU	22	STR. GABRIELA SZABO
7	STR, PODUL CRISTINEI	15	STR. PĂTRATULUI	23	STR. TOPRAISAR
8	STR. PODUL URSULUI	16	INTR. PĂTRATULUI		

Notă:

În anul 2005, imobilele din Cartierul Giuleşti - Sârbi, nu aveau branşamente la apă şi nici canalizare stradală. În prezent lucrările pentru racordarea imobilelor la reţeaua de apă potabilă şi la canalizare au fost realizate.

Planul de Management al Riscului la Inundații

Conform cerințelor Directivei 2007/60/CE privind evaluarea și managementul riscului la inundații, tuturor statelor member ale UE le-a revenit obligația să elaboreze Planurile de Management al Riscului la Inundații (termen de raportare 22.03.2016, se reactualizează o data la 5 ani), pentru toate zonele identificate cu risc potențial semnificativ la inundații, pentru care, de altfel, s-au elaborat hărți de hazard și risc la inundații.

Planul de Management al Riscului la Inundații al Administrației Bazinale de Apă Argeș - Vedea a fost aprobat prin Hotărârea de Guvern nr. 972 din 21 decembrie 2016 și publicat în Monitorul oficial nr. 106 din 7 februarie 2017, în acesta fiind prevăzute măsuri de protecție împotriva inundațiilor a zonelor urbane populate, atât pentru retenția apelor, cât și pentru creșterea rezilienței populației (exemple: reabilitarea acumulării Buftea, realizarea acumulării nepermanente Crețu-Urziceanca, realizarea acumulărilor nepermanente Arcuda și Dragomirești, având în vedere scăderea capacității polderului natural Giulești-Sârbi – lucrări ce fac parte din liniile de apărare împotriva inundațiilor ale Capitalei).

Planuri de acțiune în caz de accidente la baraje

Planurile de acțiune în caz de accidente la baraje se întocmesc în conformitate cu reglementarile in vigoare, respectiv Ordinul comun al ministrului apelor și pădurilor și ministrului afacerilor interne nr. 459/78/2019 pentru aprobarea Regulamentul privind gestionarea situațiilor de urgență generate de fenomene hidrometeorologice periculoase,

având ca efect producerea de inundații, secetă hidrologică precum și incidente/accidente la construcții hidrotehnice, poluări accidentale pe cursurile de apă și poluări marine în zona costieră.

Planurile de acțiune se întocmesc de către deținătorii/administratorii barajelor, prin institute de specialitate, pentru barajele care îndeplinesc cel puțin una dintre condițiile:

- înălțimea de la talveg la coronament, mai mare de 10,0 m;
- un volum mai mare de 10 mil.mc;
- existența în aval a localităților și a obiectivelor la distanțe mai mici de 10 km de secțiunea barajelor.

La nivelul Municipiului Bucureşti au fost identificate mai multe scenarii, privind accidentele la barajul Lacul Morii de pe râul Dâmbovița și cele aferente salbei de lacuri amenajate în cascadă, de pe râul Colentina, scenariile și obiectivele afectate, sunt prevăzute în următoarele documentații:

- Planul de acțiune în caz de accident la barajul Lacul Morii – râu Dâmbovița, elaborat de către UTCB;
- Planul de acțiune în caz de accident la barajele de pe râul Colentina, elaborate de Aquaproiect.

Scenariile de cedare a barajului Lacul Morii, sunt următoarele:

Scenariul S1a, constă în alunecarea blocului de beton monolit al stavilarului, concomitent cu dezvoltarea unei breșe pe malul stâng în barajul de pământ cu o deschidere maximă de 16 m la cota 85,00 mdMN. Ipotezele care caracterizează acest scenariu, sunt următoarele:

a) Nivelul în acumularea Lacul Morii = NNR (85.00 mdMN)
b) Cedarea barajului de beton se produce prin alunecare pe o durată de 3 ore; durata mare de cedare pentru un baraj de beton este justificata de existenta celor 2 disipatoare din aval și a zonei de racordare cu albia regularizată, radierul acestora având grosimi de peste 2 m și o lungime totală de 50 m;
c) Dezvoltarea breșei în barajul de pământ are loc în 3 ore; panta taluzului este de 1:2
d) Stavilele clapet sunt menținute coborâte la toate nodurile hidrotehnice;
e) Debitul tranzitat prin cuvă este de 3 m^3/s, iar biefurile conțin apa la nivelul clapeților coborâți;
f) Aportul de debit din râurile Colentina și Pasărea este nesemnificativ (7 m^3/s, respectiv 3 m^3/s).

Scenariul S1b, constă în rotirea blocului de beton monolit al stăvilarului, până la crearea unei fante cu deschiderea maximă de 12,5 m, concomitent cu dezvoltarea unei breșe pe malul stâng în barajul de pământ cu o deschidere maximă de 16 m la cota 85,00 mdMN. Ipotezele care caracterizează acest scenariu, sunt urmatoarele:

a) Nivelul în acumularea Lacul Morii = NNR (85.00 mdMN);
b) Cedarea barajului de beton se produce prin rotire în jurul umărului mal drept pe o durata de 10 minute;
c) Dezvoltarea breșei în barajul de pământ are loc în 3 ore; panta taluzului este de 1:2;

d) Stavilele clapet sunt ridicate la poziția 100% la toate nodurile hidrotehnice;
e) Debitul tranzitat prin cuvă este de 10 m^3/s, iar biefurile conțin apă la nivelul clapeților ridicați la 100%;
f) Aportul de debit din râurile Colentina și Pasărea este nesemnificativ (7 m^3/s, respectiv 3 m^3/s).

Scenariul S1c, este similar cu scenariul S1b, cu diferența că stavilele clapet sunt menținute în poziția coborât la toate nodurile hidrotehnice. Ipotezele care stau la baza acestui scenariu, sunt următoarele :

a) Nivelul în acumularea Lacul Morii = NNR (85.00 mdMN);
b) Cedarea barajului de beton se produce prin rotire în jurul umărului mal drept pe o durata de 10 minute;
c) Dezvoltarea breșei în barajul de pământ are loc in 3 ore; panta taluzului este de 1:2;
d) Stavilele clapet sunt în poziția coborât la toate nodurile hidrotehnice;
e) Debitul tranzitat prin cuva este de 10 m^3/s, iar biefurile conțin apă la nivelul clapeților ridicați la 100%;
f) Aportul de debit din râurile Colentina și Pasărea este nesemnificativ (7 m^3/s, respectiv 3 m^3/s).

Scenariul S2 constă în formarea breșei în barajul de pământ. Întrucât s-a arătat că viitura 0,1% poate fi evacuată chiar în condițiile în care o parte din descărcătorii de ape mari nu funcționează, scenariul de cedare va corespunde unor procese de eroziune internă. Cu alte cuvinte, formarea breșei nu va avea loc prin deversare.

Ipoteza I:

- Lățime breșă la bază de 5,4 m (considerată egală cu de 2 ori înălțimea lamei de apă);
- Panta taluzului 1:2;
- Lățime la cota 85,00 mdMN egală cu: 5,4 + 2,7 + 2,7 = 10,80 m;

Cedarea debutează prin piping, în primele 60 de minute, curgerea având loc sub presiune printr-un orificiu a cărui rază crește până la 1,0 m, când se produce prăbușirea bolții, iar curgerea devine cu nivel liber.

Ipoteza II:

- Lățime breșa la bază de 30,00 m;
- Panta taluzului 1:2;
- Lățime la cota 85,00 mdMN egală cu: 30,00 + 2,7 + 2,7 = 35,40 m;
- Nivel în acumularea Lacul Morii = NNR (85.00 mdMN);
- Clapete coborâte la toate nodurile hidrotehnice;
- Debit pe cuvă de 3 m^3/s și umplere biefuri la nivelul clapetelor coborâte;
- Aport Colentina și Pasărea – debite nesemnificative (7 m^3/s, respectiv 3 m^3/s).

Cedarea debutează de asemenea prin piping, în primele 60 de minute curgerea având loc sub presiune printr-un orificiu a cărui rază crește până la 1,0 m, când se produce prăbușirea bolții, iar curgerea devine cu nivel liber.

Ipotezele de rupere ale barajelor de pe râul Colentina, sunt următoarele:

Ipoteza I - Ruperea barajelor prin deversarea peste coronament ca urmarea apariţiei unei viituri corespunzătoare undei maxime de rupere a barajului Buftea (apariţia undei de viitură cu asigurarea 0,5%).

Pentru toate barajele analizate s-a considerat că cedarea prin deversarea coronamentului se realizează în ipoteza blocări stavilelor (ce reprezintă între 30-60% din capacitatea maximă de descărcare a uvrajelor). Nivelul iniţial în lacuri a fost considerat corespunzator nivelului normal de retenţie.

Scenariul de formare a breşei adoptat, la ruperea produsă prin deversare peste coronament constă în apariţia unei ravenări iniţiale urmată de progresarea eroziunii până la formarea unei breşe triunghiulare. Aceasta se dezvolta şi ajunge la o formă trapezoidală până când eroziunea atinge nivelul terenului natural, după care se lărgeşte prin eroziune laterală.

Ipoteza II - Ruperea barajelor prin deversarea peste coronament ca urmarea apariţiei unei viituri corespunzătoare unui debit maxim cu probabilitatea de depăşire de 1%.

În cadrul acestui scenariu s-a considerat că cedarea barajelor se realizează prin deversarea coronamentului în următoarele ipoteze:

- apariţia unei viituri corespunzătoare unui debit maxim cu probabilitatea de depăşire de 1%, în regim natural;
- descărcătorii aferenţi barajelor funcţionează la o capacitate de 50% din capacitatea maximă
- nivelul iniţial în lacuri este corespunzator nivelului normal de retenţie.

Ipoteza III - Ruperea prin crearea unei căi de infiltraţii în corpul barajelor

Mecanismul de declanşare a ruperii barajului prin eroziune internă constă în crearea unei căi preferenţiale de infiltraţii care se măreşte prin antrenare de material până devine orificiu, apoi cavernă, umplutura se prăbuşeşte şi apare o breşă dreptunghiulară care se lărgeşte prin eroziune laterală. În primele faze breşa nu poate fi sesizată, după care se produce o rupere rapidă.

Ruperea barajelor acumulărilor de pe Valea Colentina, din cauza apariţiei unei căi de infiltraţie prin corpul barajelor s-a presupus că se va realiza în condiţiile de timp uscat şi considerându-se lacurile pline la NNR.

III.1.2 Incendii de pădure

Acest risc este se poate manifesta doar la nivelul Sectorului 1 al Municipiului Bucureşti acolo unde se regăseşte Pădurea Băneasa având următoarele caracteristici:

- Pădurea Băneasa : foioase - 8 la 10 m înalţime; 20 - 25 cm diametru; distanţa între copaci de 3 la 5 m.

Suprafaţa totală a pădurii este de aproximativ 1300 ha sau 13 km^2.

III.1.3 Fenomene distructive de origine geologică. Cutremurele

Cutremurul reprezintă un tip de risc atipic întrucât atunci când se manifestă, în funcţie de intensitatea acestuia, poate produce declanşarea tuturor celorlalte tipuri de risc.

Evaluarea hazardului seismic datorat sursei Vrancea, în Bucureşti a devenit din ce în ce mai importantă odată cu trecerea implacabilă a timpului.

Planificarea răspunsului şi a resurselor necesare intervenţiei în cazul producerii unui cutremur impune o evaluare cât mai realista a efectelor pe care le poate genera riscul seismic în municipiul Bucureşti.

Seismul reprezintă factorul de risc major pentru capitala ţării. Luând drept bază de comparaţie cutremurul din 1977, se poate constata că pierderile umane şi cele materiale au reprezentat 90% respectiv 70% din totalul acestora pe întreaga ţară. Ţinând cont de faptul că în municipiu se concentrează circa 10% din populaţia ţării, mai mult de 15% din producţia industrială, o mare pondere a activităţilor prestatoare de servicii, precum şi principalele componente ale structurilor de stat şi private, se poate afirma că riscul seismic s-a mărit în ultimii ani.

Pentru a argumenta această afirmaţie, enumerăm principalele vulnerabilităţi ale oraşului în caz de cutremur:

- circa 400 clădiri de locuit înalte – peste 8 nivele – realizate din cadre de beton armat în perioada 1925 – 1940, fără măsuri antiseismice;
- populaţia cuprinsă în grupele de vârstă cele mai expuse la efectele mişcării seismice (circa 800000 persoane cuprinse în grupa 0-19 ani şi grupa peste 60 ani);
- reţeaua de gaze naturale, în lungime de circa 910 km, realizată din conducte de oţel;
- reţeaua unităţilor de învăţământ de toate gradele cu peste 450 obiective;
- reţeaua unităţilor sanitare cu circa 562 unităţi din care 55 sunt spitale;
- reţeaua de termoficare, în lungime de 437 km, cuprinzând magistralele subterane de abur şi punctele termice colective ale blocurilor de locuit;
- reţeaua de alimentare cu apă, în lungime de peste 2500 km;
- reţeaua turistică ce cuprinde peste 45 hoteluri mari;
- reţeaua unităţilor culturale cu circa 27 instituţii de teatru, operă, muzică, film etc. ;
- reţeaua de metrou , din care circa 35 km prezintă o vulnerabilitate medie.

Rezultatele unui scenariu de cutremur, atrag atenţia asupra următoarelor aspecte :

- *numărul de clădiri de locuit* care ar suferi avarii semnificative (peste gradul 3 de avariere) în condiţiile de scenariu date, este de ordinul a 23.000; dintre acestea, cca. 50% sunt clădiri de înălţime P... P +1, din materiale de slabă calitate peste 40% sunt P...P + 4, clădiri din zidărie cu elemente din beton armat, lemn etc., iar cca. 10% sunt clădiri înalte, din beton armat şi zidărie;

- dintre cele 23.000 clădiri, pot suferi avarii grave – nivel de colaps parţial sau total (gradul de avariere 5) cca. 1.000 clădiri dintre care peste 10% sunt înalte, cca. 4.100 clădiri pot suferi avarii la nivel condamnare, dintre care 9% sunt clădiri înalte;
- *în scenariul de cutremur pe timp de noapte* (ora 21), peste 450.000 locuitori se pot afla în clădiri care pot depăşi gradul 3 de avariere (în clădiri construite până în 1977);
- dintre aceştia, pot fi consideraţi (în funcţie de caracteristicile clădirii) captivi în clădiri un total de cca. 95.000 persoane, dintre care cca. 54% în clădiri înalte, se pot produce peste 6.500 pierderi de vieţi şi peste 16.000 răniţi grav, cca. 10.500 spitalizaţi şi cca. 13.000 răniţi uşor, concentraţi în clădirile înalte realizate până în 1977. Termenul „captivi" (în engleza „entrapment") este dificil, dar nu înseamnă, neapărat victime ci doar incapacitatea ocupanţilor unui spaţiu construit de a pleca de acolo (din cauză că sunt la etaje superioare şi nu pot pleca, nici dacă ar dori, deoarece s-a blocat uşa, a căzut casa scării, sunt prinşi sub o mobilă etc.). Sensul acestui demers statistic este că dintre acei „captivi" pot fi selectaţi în calcule cei cărora li se pot întâmpla efecte mai grave, inclusiv să fie prinşi sub ruine, din acele categorii evaluând apoi numărul de răniţi sau morţi.
- *cutremurul de scenariu pe timp de **zi*** (ora 13^{00}) a condus la efecte asupra locatarilor reduse la 54% fată de cele care corespund cutremurului pe timp de noapte.

Fără a uita ipotezele specifice, chiar dacă ne-am referit numai la o localitate, mărimea şi caracterul efectelor conferă cutremurului simulat caracterul *de dezastru seismic major, de interes naţional, cu o concentrare deosebită în cea mai mare localitate, vitală, a ţării*, impunând măsuri speciale de management preventiv al dezastrelor.

Situaţia clădirilor de locuit expertizate tehnic şi încadrate în clasele de risc seismic se actualizează permanent şi poate fi accesată pe site-ul Primăriei Municipiului Bucureşti www.primariabucuresti.ro.

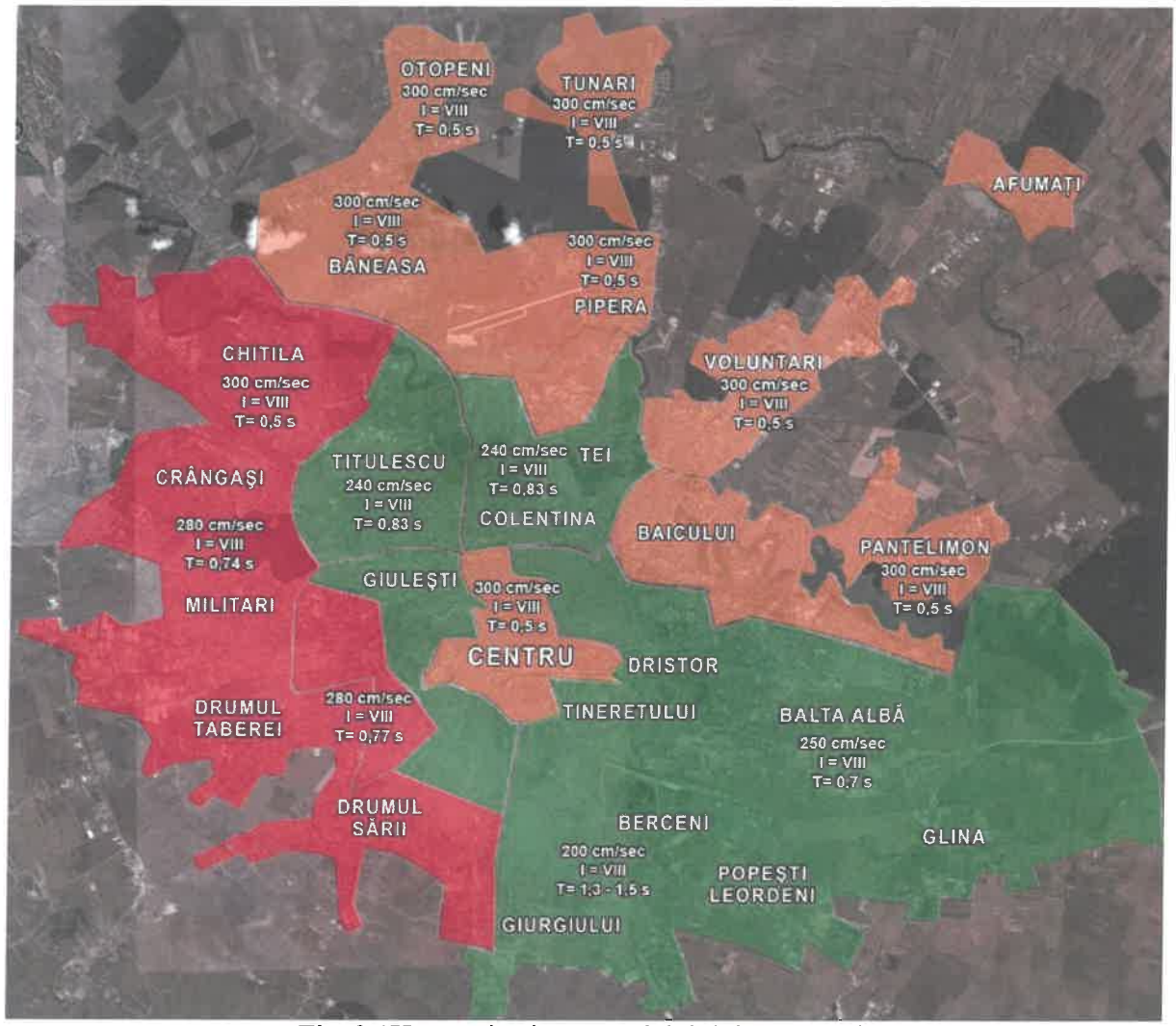

Fig. 3.1Harta seismică a municipiului Bucureşti

În cazul producerii unui seism de mare intensitate este necesar o analiză a situaţiilor de urgenţă ce pot fi generate de avarierea clădirilor înalte şi foarte înalte din Municipiul Bucureşti şi a modului de intervenţie la aceste imobile.

Alunecări de teren

La nivelul Municipiului Bucureşti nu se manifestă riscul generat de alunecări de teren de origine geologică.

SITUAŢIA CLĂDIRILOR ÎNALTE ŞI FOARTE ÎNALTE DIN MUNICIPIUL BUCUREŞTI

Denumire obiectiv		Adresa	Domeniu
1	PALATUL PARLAMENTULUI	Calea 13 Septembrie nr 1-3, sector 5	Administrativ
2	CASA OAMENILOR DE ŞTIINŢĂ	Calea13 Septembrie nr 13, Sector 5	Administrativ
3	A&B INVESTITII SI CONSTRUCTII S.R.L.	Str. Academiei nr 29-30, Sector 1	Birouri
4	TAMAR IMOB INVESTIŢII S.R.L.	Str.Agârbiceanu nr. 3-11, Sector 3	Locuinte
5	MILLENIUM ESTATE S.R.L.	Str. Armand Călinescu nr. 2-4, Sector 2	Birouri
6	ROMFORT S.A.	Str.Baba Novac nr. 19A, Sector 3	Locuinte
7	MONTE CARLO PALACE	Str. Băiculeşti nr 29, Sector 1	Locuinte
8	LAKEVIEW OFFICE BUILDING S.R.L.	Str.Barbu Văcărescu nr. 301-311, Sector 2	Birouri
9	CORINTHIAN FIVE S.R.L. - GLOBALWORTH TOWER	Str.Barbu Vacarescu nr. 201, Sector 2	Birouri
10	BLOC B-dul Basarabia nr. 96B	B-dul Basarabia nr. 96B, Sector 2	Locuinte
11	MARBLE HOUSE SRL - MONACO TOWERS	Sos. Berceni nr. 96, Sector 4	Locuinte
12	PRYCONSA REZIDENŢIAL DRUMUL TABEREI	Str.Braşov nr. 25, Sector 6	Locuinte
13	BĂNEASA CENTER S.R.L.	Sos.Bucureşti-Ploieşti nr. 19-21, Sector 1	Comert
14	INVESTIA FINANCE SOCIETATE PE ACTIUNI	Str. Buzesti nr. 75-77, Sector 1	Birouri
15	DESDEMONA HOLDING S.R.L.	Str.Buzesti nr. 50-52, Sector 1	Birouri
16	IMMOROM BETA S.R.L.	Str. Buzeşti nr. 76-80, Sector 1	Birouri
17	CASA NAŢIONALĂ DE ASIGURĂRI DE SĂNĂTATE	Calea Călăraşi nr. 248, Sector 3	Administrativ
18	ONE MIRCEA ELIADE PROPERTIES	Str. Calea Floreasca / Stefan Protopopescu nr.161-163 / nr. 15, Sector 1	Locuinte
19	INTERNATIONAL BUSINESS CENTER MODERN S.R.L.	B-dul Carol I nr. 34-36, Sector 2	Birouri
20	CHARLES DE GAULLE PLAZA	Piata Charles de Gaulle nr. 15, Sector 1	Birouri
21	BRC BUSINESS GROUP S.R.L.	Str. Col. Iosif Albu nr. 88, Sector 3	Locuinte

22	PORTLAND TRUST DEVELOPMENTS TWO S.R.L.	Str. Comandor Av. Popişteanu, nr.54A, Sector 1	Birouri
23	UNIRII VIEW S.R.L.	B-dul Corneliu Coposu nr. 6-8, Sector 3	Birouri
24	OPTAROS S.R.L. - OLYMPIA TOWER	B-dul Decebal nr. 25-29, Sector 3	Birouri
25	SOCIETATEA HOTELIERĂ TIMES S.R.L. (HOTEL GOLDEN TULIP TIMES)	B-dul Decebal nr. 19, Sector 3	Turism
26	DELENCO CONSTRUCT S.R.L. – IMOBIL BIROURI	Str.Delea Nouă nr. 2, Sector 3	Birouri
27	APEX HOTELS ALLIANCE 2 S.R.L.	B-dul Dimitrie Pompei nr. 2A, Sector 2	Turism
28	GLOBALIWORTH CAMPUS	B-dul Dimitrie Pompei nr. 4-6, Sector 2	Birouri
29	CONECT BUSINESS PARK S.A.	B-dul Dimitrie Pompei nr. 10, Sector 2	Birouri
30	BOB DEVELOPMENT S.R.L.	B-dul Dimitrie Pompei nr. 6A, Sector 2	Birouri
31	Novo Park - BUSINESS PARK	B-dul Dimitrie Pompei nr. 6, Sector 2	Birouri
32	PBT INVEST S.R.L. (PIPERA BUSINESS TOWER)	B-dul Dimitrie Pompei nr. 6E, Sector 2	Birouri
33	CASCADE PARK PLAZA S.R.L. (EURO TOWER)	Str. Dinu Vintila nr.11, Sector 2	Birouri
34	IDEEA CONSTRUCT DESIGN S.R.L.	Calea Dorobanţilor nr. 273 B, Sector 1	Birouri
35	GRAND PLAZA HOTEL (HOTEL DOROBANŢI - SHERATON)	Calea Dorobanţilor nr. 5-7, Sector 1	Turism
36	VENUS COMMERCIAL CENTER S.R.L. (PREMIUM PLAZA) (IMMOROM DELTA SRL)	Str. Dr. Iacob Felix nr. 63-69, Sector 1	Birouri
37	PHOENIX PARK S.R.L. - NEW TOWN RESIDENCE	Str. Dristorului nr. 91, Sector 3	Locuinte
38	ANCHOR REAL ESTATE DEVELOPMENT S.R.L. - IN CITY	Str. Dristorului nr. 91, Sector 3	Locuinte
39	ANCHOR REAL ESTATE DEVELOPMENT S.R.L.	Calea Dudeşti nr.188, Sector 3	Locuinte
40	RAMS BUSINESS PARK S.R.L.	Sos. Dudeşti-Pantelimon nr. 42, Sector 3	
41	BOG'ART OFFICES S.R.L. - UNICREDIT TOWER	B-dul Expoziţiei nr. 1F, Sector 1	Birouri

42	AGI-RRE POSEIDON S.R.L.	Str. Fabrica de Gheaţă nr. 1, Sector 2	Locuinte
43	NOVO PARC TREI SRL	Str. Fabrica de Glucoza nr. 5, Sector 2	Birouri
44	UUGROUND ESTATES	Str. Fabrica de Glucoză nr. 9-11, Sector 2	Locuinte
45	SKYTOWER (FLOREASCA EVOLUTION SRL)	Calea Floreasca nr. 246C, Sector 1	Birouri
46	FLOREASCA TOWER S.R.L.	Calea Floreasca nr. 175, Sector 1	Birouri
47	FLOREASCA CITY CENTER	Calea Floreasca nr. 242-246, Sector 1	Birouri
48	FLOREASCA BUSINESS PARK	Calea Floreasca nr.169 A, Sector 1	Birouri
49	ORACLE	Calea Floreasca nr. 196 bis, Sector 1	Birouri
50	RINF OUTSOURCING SOLUTIONS SRL	Str. Gara Herastrau nr. 4C, Sector 2	Birouri
51	SPC ZETA PROPERTY DEVELOPMENT COMPANY S.R.L.	Str. Gara Herastrau nr. 4, Sector 2	Birouri
52	SPC EPSILON PROPERTY DEVELOPMENT COMPANY SRL	Str. Gara Herastrau nr. 4D, Sector 2	Birouri
53	SOCIETATEA ROMÂNĂ DE TELEVIZIUNE - TURN TVR	Str. G-ral Berthelot nr. 191, Sector 1	Birouri
54	CATHEDRAL PLAZA	Str. G-ral Berthelot nr. 11-15, Sector 1	Birouri
55	DUAL CONSTRUCT INVEST S.R.L. - THE MARK - GRIVIŢA TOWER	Calea Griviţei nr. 84-98, Sector 1	Birouri
56	INSTITUTUL DE MATEMATICĂ „SIMION STOILOW”	Calea Griviţei nr. 21, Sector 1	Administrativ
57	GRIRO TOWER	Calea Griviţei nr 355-357, Sector 1	Birouri
58	CRYSTAL TOWER - PLAZA DEVELOPMENT SRL	B-dul Iancu de Hunedoara nr. 48, Sector 1	Birouri
59	CAMERA DE COMERŢ ŞI INDUSTRIE A ROMÂNIEI ŞI A MUNICIPIULUI BUCUREŞTI	Str. Ion Ghica nr. 4, Sector 3	Birouri
60	BRD TOWER	B-dul Ion Mihalache nr. 1-7, Sector 1	Financiar bancar
61	TOWER CENTER INTERNATIONAL SRL	B-dul Ion Mihalache nr. 15-17, Sector 1	Birouri
62	SPC KAPPA PROPERTY DEVELOPMENT COMPANY S.R.L.	B-dul Iuliu Maniu nr. 6L, Sector 6	Birouri

63	ALJISA IMPEX S.R.L.	B-dul Iuliu Maniu nr. 6C, Sector 6	
64	RODELCO IMOB CONSTRUCT	Str. Judeţului nr. 1, Sector 2	Locuinte
65	I.S.P.E.	B-dul Lacul Tei nr. 1, Sector 2	Birouri
66	VICTORIA INTERNATIONAL PROPERTY SRL (EUROPE HOUSE)	B-dul Lascăr Catargiu nr. 47-53, sector 1	Birouri
67	GERES REAL ESTATE SRL	Str. Lipscani nr. 102, Sector 3	Birouri
68	ALIA APARTEMENTS	B-dul Mareşal Averescu nr. 7A, Sector 1	Locuinte
69	ROSETTI TOWER INVEST S.R.L.	Str.Maria Rosetti nr. 6, Sector 2	Birouri
80	BARON SERVICE S.R.L. – HOTEL ROYAL	B-dul Mircea Vodă nr. 28, Sector 3	Turism
81	OMEGA SPV S.R.L.	Str. Nerva Traian nr. 3, Sector 3	
82	VIS 7 IMPORT EXPORT S.R.L. - HOTEL TULIP INN BUCHAREST CITY	Str. Nerva Traian nr. 3A, Sector 3	Turism
83	COMPANIA HOTELIERĂ INTERCONTINENTAL	B-dul Nicolae Balcescu nr. 4, Sector 1	Turism
84	COMPLEXUL MULTIFUNCŢIONAL VICTORIA S.R.L.	B-dul Nicolae Titulescu nr. 4-8, Sector 1	Birouri
85	PIRAEUS LEASING ROMANIA IFN S.R.L. - CLĂDIREA FIRST BANK	B-dul Nicolae Titulescu nr. 29-31, Sector 1	Birouri
86	CAMERA DE COMERŢ ŞI INDUSTRIE A ROMÂNIEI ŞI A MUNICIPIULUI BUCUREŞTI	B-dul Octavian Goga nr. 2, Sector 3	Birouri
87	DAGESH ROM S.R.L. - IMOBIL	Str. Olteni nr. 2-4, Sector 3	Birouri
88	EUROPOLIS ORHIDEEA B.C. S.R.L. (ORHIDEEA TOWERS)	Sos. Orhideelor nr. 15A, Sector 6	Birouri
89	UPSCALE DEVELOPMENT S.R.L.	Sos. Orhideelor nr. 15C, Sector 6	Birouri
90	Clădire înaltă (FOST SEDIU TELEVIZIUNEA PRO TV)	B-dul Pache Protopopescu nr. 109, Sector 2	Birouri
91	HANNER RD S.R.L.	Str. Pajiştei nr. 30, Sector 4	Locuinte
92	Bloc T69	Sos. Pantelimon nr. 229, Sector 2	Locuinte
93	Bloc 54	Sos. Pantelimon nr. 247, Sector 2	Locuinte

94	PLATINIUM VITAN TOWERS S.R.L.	Str. Peneş Curcanul nr. 14, Sector 3	Locuinte
95	NUSCO TOWER S.R.L. (GLOBALWORTH PLAZA)	Sos. Pipera nr. 42, Sector 2	Birouri
96	HYPERION TOWERS S.R.L.	B-dul Pipera 1/VI, Sector 2	Birouri
97	ANA TOWER OFFICE S.R.L.	B-dul Poligrafiei nr. 1A, Sector 1	Birouri
98	PARC HOTELS S.A.	B-dul Poligrafiei nr. 3-5, Sector 1	Turism
99	BUCHAREST CORPORATE CENTER	Str. Polizu nr. 58-60, Sector 1	Birouri
100	CAN SERV S.R.L.	Str. Prelungirea Ghencea nr. 94-100, Sector 6	Locuinte
101	IMOBIL CASA PRESEI LIBERE	Piata Presei Libere nr. 1, Sector 1	Birouri
102	CITY GATE NORTH&SOUTH TOWER S.R.L.	Piata Presei Libere nr. 3-5, Sector 1	Birouri
103	SANADOR SRL - SPITALUL CLINIC SANADOR	Str. Sevastopol nr. 9, Sector 1	Sanatate
104	Imobil RAAPPS – SAIFI	Splaiul Independenţei nr. 202 A, Sector 6	Birouri
105	ILIOTOMI GROUP S.R.L. - RIVERSIDE TOWER	Str. Splaiul Independenței nr. 291-293, Sector 6	Birouri
106	INTERMED CONSULTING MANAGEMENT – SEMAPARC	Splaiul Independenței nr. 319, Sector 6	Birouri
107	ASMITA GARDENS	Splaiul Unirii nr. 168, Sector 4	Locuinte
108	SIF MUNTENIA	Splaiul Unirii nr. 16, Sector 4	Birouri
109	STEILLMAN S.A.	Splaiul Unirii nr. 96, Sector 4	Birouri
110	ANCHOR OFFICE DEVELOPMENT AND MANAGEMENT SRL - ANCHOR PLAZA	B-dul Timisoara nr. 26Z, Sector 6	Birouri
111	AFI PARK BUILDING 4&5	B-dul Timişoara nr. 4A, Sector 6	Birouri
112	TRIBUNALUL MUNICIPIULUI BUCUREŞTI	B-dul Unirii nr. 37, Sector 3	Administrativ
113	UTI HEADQUARTERS S.A.	Str. Vasile Lascar nr. 31, Sector 2	Birouri
114	NAKATOMI DEVELOPMENT S.R.L.	Str. Vasile Lascar nr. 216-218, Sector 2	Locuinte
115	COTROCENI PARK S.A.	B-dul Vasile Milea nr. 4, Sector 6	Birouri
116	Afi Park BUILDING 1 - ROI MANAGEMENT S.R.L.	B-dul Vasile Milea nr. 4E, Sector 6	Birouri

117	AFI PARK BUILDING 2	B-dul Vasile Milea nr. 4F, Sector 6	Birouri
118	AFI PARK BUILDING 3	B-dul Vasile Milea nr. 4G, Sector 6	Birouri
119	BLOC 15D	Sos. Vergului nr. 67, Sector 2	Locuinte
120	BUCHAREST FINANCIAL PLAZA	Calea Victoriei nr. 15, Sector 1	Birouri
121	HOTEL NOVOTEL BUCHAREST CITY CENTER	Calea Victoriei nr. 37, Sector 1	Turism
122	IMOBIL	Calea Victoriei nr. 118, Sector 1	
123	BIBLIOTECA ACADEMIEI ROMÂNE	Calea Victoriei nr. 125, Sector 1	Cultura
124	BUCUREȘTI TURISM S.A. (RADISSON SAS)	Calea Victoriei nr. 63-81, Sector 1	Turism
125	DNB VICTORIA TOWER S.A.	Calea Victoriei nr. 166, Sector 1	Birouri
126	VICTORIA CENTER - S.R.L.	Calea Victoriei nr. 145, Sector 1	Birouri
127	DEGI PGV TOWER S.R.L.	Calea Vitan nr. 6-6A, Sector 3	Birouri
128	VITAN TOWER S.R.L.	Calea Vitan nr. 293, Sector 3	Birouri
129	RIN GRAND HOTEL	Sos. Vitan-Barzesti nr. 7D, sector 4	Turism
130	GRAWE ROMANIA ASIGURARE SA - GRAWE BUSINESS CENTERr	Str. Vulturilor nr. 98A, Sector 3	Birouri
131	ROMFELT SA - ROMFELT PLAZA	Str. Ziduri intre Vii nr. 19, Sector 2	Locuinte

Secţiunea a 2-a.
Analiza riscurilor tehnologice

III.2 Riscuri tehnologice *(accidente, avarii, explozii şi incendii)*

III.2.1. Industriale

Operatorii economici care desfăşoară activităţi ce prezintă pericole de accidente majore în care sunt implicate substanţe periculoase, care se supun prevederilor Legii 59 din 2016 privind controlul asupra pericolelor de accident major în care sunt implicate substanţe periculoase conform **anexei nr. 3** (Obiective care se supun prevederilor legii 59/2016).

III.2.2. De transport şi depozitare produse periculoase

Operatori economici sursă de risc chimic şi care nu se supun prevederilor Legii 59/2016;

III.2.3. Transporturi

Transportul rutier

Transportul materialelor periculoase se realizează, în principiu, pe şoseaua de centură, dar pot fi folosite şi principalele artere din Municipiul Bucureşti.

Substanţele transportate sunt în special deşeuri sub formă de uleiuri uzate, baterii uzate cu conţinut ridicat de plumb şi acizi, deşeuri din activităţi medicale.

- în cazul producerii accidentelor în care sunt implicate cisterne ce transportă substanţe periculoase, alte cauze pot fi defecţiunile la instalaţiile aferente care determină scurgeri sau scăpări în atmosferă şi astfel, iniţierea de incendii, explozii, contaminare chimică.

Transportul Aerian

Accidente aviatice pot surveni la Aeroportul Internaţional Băneasa.

Transportul Subteran

Metroul bucureştean transportă în medie 600.00- 800.000 de călători pe zi şi cca. 8-9 milioane călători într-o lună.

Pentru intervenţia în situaţii de urgenţă METROREX dispune de un număr de 47 de pompieri salvatori cu sediul în staţiile PIAŢA UNIRII 1 şi BASARAB 2 şi un număr de 33 specialişti în diferite domenii (energeticieni, instalatori, electricieni).

III.2.4. Nucleare / Radiologice

În zona de competenţă nu există operatori economici care să prezinte risc nuclear în exploatare şi nici nu se află în zona de planificare la urgenţă pentru orice alt obiectiv nuclear.

Riscurile radiologice la nivelul Municipiului Bucureşti (**anexa nr. 7.4**) pot fi generate de:

a) incidente industriale, medicale, rutiere sau incendii în care sunt implicate surse radioactive, eliberări accidentale, pierderea de surse sau traficul ilicit de surse radioactive;

b) transport de combustibil nuclear, surse şi/sau materiale radioactive pe căile de comunicaţii rutiere şi aeriene;

c) reintrarea în atmosferă a sateliţilor cu generatoare nucleare sau cu alte surse de radiaţii la bord;

d) accidente în care sunt implicate arme nucleare;

e) ameninţări sau atacuri teroriste cu dispozitive nucleare sau radioactive,sau orice eveniment necontrolat care, prin natura sa, poate provoca o urgenţă radiologică.

Pierderea controlului asupra materialelor radioactive poate duce la accidente cu consecinţe letale asupra persoanelor, chiar dacă nu sunt intenţionate, ca de exemplu recuperarea unor surse pierdute de către persoane care nu sesizează pericolele la care se expun. Pe lângă riscurile radiologice, există şi consecinţe financiare considerabile date de asigurarea decontaminării radioactive, închiderea unor capacităţi productive contaminate sau prăbuşirea economică în zona respectivă, asociată cu relocarea populaţiei de pe suprafeţe însemnate, aceste costuri fiind acompaniate şi de cele necesare gestionării unor mari volume de deşeuri radioactive (de la colectare până la depozitarea finală).

III.2.5. Poluări de ape

Tipul de risc nu s-a manifestat în zona de competenţă. Instalaţiile hidraulice de acţionare stavile din cadrul barajului Lacul Morii şi nodurilor hidrotehnice au rezervoare de uleiuri hidraulice pentru acţionarea mecanismelor. Uleiurile hidraulice speciale sunt stocate în rezervoare cu volume între 200 şi 400 litri, amplasate în sălile servomotoarelor din cadrul fiecărui nod hidrotehnic. Rezervoarele sunt metalice, amplasate în cuve betonate vizitabile, cu vase de colectare a eventualelor pierderi de ulei. Această soluţie constructivă nu permite pierderea nici unei cantităţi de ulei care să ajungă în apa din cuva Dâmboviţei sau în colectorul casetat.

III.2.6. Prăbuşiri de construcţii, instalaţii sau amenajări

Tipul de risc nu s-a manifestat în zona de competenţă

La nivelul Municipiului Bucureşti, riscul prăbuşirilor de construcţii, instalaţii sau amenajări este strâns legat de riscul de cutremur. În urma mişcărilor seismice, pot apărea zone de fluidizări, surpări, fisurări, modificări ale scoarţei terestre, având ca rezultat modificarea consistenţei stratului de loess, ceea ce poate duce la afectarea fundaţiilor construcţiilor şi prăbuşirea acestora.

Evaluarea nivelului de protecţie a construcţiilor existente în vederea reducerii riscului seismic (cuprinzând inclusiv determinarea valorii gradului de asigurare la acţiuni seismice – clasa de risc) se face de către un expert tehnic atestat MLPAT (MTCT) şi trebuie să constituie o preocupare sistematică şi permanentă a tuturor deţinătorilor de clădiri.

Pentru construcţiile cu destinaţia de locuinţă, Consiliul General al Municipiului Bucureşti trebuie să acţioneze, în aria de autoritate, pentru identificarea şi inventarierea acestora şi să monitorizeze acţiunile de intervenţie privind reducerea riscului seismic al clădirilor, cuprinzând expertizarea tehnică, proiectarea şi execuţia lucrărilor de intervenţie.

III.2.7. Eşecul utilităţilor publice

Tipul de risc nu s-a manifestat în zona de competenţă

Eşecul utilităţilor publice la nivelul Municipiului Bucureşti este un risc de care trebuie să se ţină seama, datorită extinderii dezvoltate a reţelelor de apă, gaze, canalizare şi electrice. Acesta poate fi generat de calamităţi naturale sau accidente tehnologice. Probabilitatea manifestării acestui risc precum şi amploarea lui este mai mare pentru zonele urbane din judeţ. La rândul lui, acest risc poate antrena după sine şi riscuri biologice.

Pot fi afectate reţelele de distribuţie a apei, energiei electrice, gazelor, energiei termice (în anotimpul rece). Aceste dereglări pot apărea inopinat, ca urmare a unei defecţiuni sau programat, ca urmare a unor revizii executate de furnizor/utilizator.

Un alt risc mai poate fi întreruperea comunicaţiilor speciale, a comunicaţiilor populaţiei – operatori telefonie mobilă şi fixă, internet, mass-media audiovizuală etc. În principiu, pot fi afectate zone delimitate a cartierelor.

Defecţiunile pot apărea la reţelele de distribuţie şi ca urmare a unei situaţii de urgenţă (inundaţii, cutremure, alunecări şi prăbuşiri de teren, fenomene meteo periculoase etc.). În această situaţie, intervenţia se realizează de echipele specializate ale operatorului economic ce deserveşte aceste reţele de distribuţie.

III.2.8. Căderi de obiecte din atmosferă şi din cosmos

Tipul de risc nu s-a manifestat în zona de competenţă

Sursele de energie nucleară utilizate în spaţiu pot suferi diferite tipuri de accidente.

Căderea accidentală, a uneia dintre ele, poate apărea ca rezultat al pierderii controlului navei spaţiale, conducând la intersecţia traiectoriei ei cu atmosfera terestră, astfel încât satelitul suferă o revenire neplanificată şi prematură şi impactul cu suprafaţa pământului. Accidentul unui satelit cu propulsare nucleară poate fi prevăzut cu câteva săptămâni sau luni înainte, dar se poate întâmpla ca anumite astfel de accidente să poată fi prevăzute doar cu câteva ore înainte. Deşi nu se poate determina exact locul impactului, se poate face o determinare a zonei unde se aşteaptă să aibă loc impactul. Zona tipică de impact este de 100.000 km^2. Un satelit poate conţine materiale radioactive sub formă de reactor nuclear sau de generator termic. Riscul iradierii dat de aceste materiale poate varia

de la foarte mic la foarte mare. Din resturile de sateliţi au fost înregistrate nivele ale radiaţiilor de până la 5.000 mSv/h.

În cazul producerii unei situaţii de urgenţă de această natură, un rol important revine unităţilor şi subunităţilor din cadrul Ministerului Afacerilor Interne, Ministerului Apărării Naţionale, Serviciului Român de Informaţii etc.

Atribuţiile de intervenţie ale structurilor care participă la astfel de evenimente sunt prevăzute în Planul Operaţional de intervenţie în caz de accident de aviaţie civilă.

III.2.9. Muniţie rămasă neexplodată

Deoarece municipul Bucureşti a cunoscut în anii 1970-1990 o dezvoltare puternică riscul apariţiei muniţie neexplodate din timpul celor două războaie mondiale este scăzut, dar anul se descoperă un număr de 8-14 cazuri de muniţie sau fragmente neexplodate.

Secţiunea a 3-a.
Analiza riscurilor biologice

III.3 Riscurile biologice

Pe raza municipiului Bucureşti funcţionează foarte multe instituţii care, în anumite situaţii, pot genera epidemii. Cele mai importante situaţii generatoare ar putea fi:

- calamităţi naturale în zona de amplasare a instituţiei;
- acte teroriste în legătură cu/şi cu instituţia;
- nerespectare măsurilor de prevenire şi combatere a bolilor transmisibile faţă de sursa de infecţie sau faţă de calea de transmitere a agenţilor patogeni.

Instituţiile posibil generatoare de epidemii, inclusiv unităţile de cercetare-producţie seruri şi vaccinuri, de uz uman sau veterinar şi spitale de boli infecţioase sunt prezentate în **anexa nr. 8.5.**

A. Instituţiile medicale specializate şi capacitatea de spitalizare

Nr. crt.	Denumirea spitalului, adresă, telefon	Profil	Secţii specializate	Observaţii (posibilitate de tratare a bolilor de iradiere)
0	1	2	3	5
1.	**Spitalul Clinic de Urgenţă Bucureşti** - Calea Floreasca nr. 8,	Urgenţe medicale	Cardiologie	nu
			Medicină internă	da
			Gastroenterologie	nu

Nr. crt.	Denumirea spitalului, adresă, telefon	Profil	Secţii specializate	Observaţii (posibilitate de tratare a bolilor de iradiere)
0	1	2	3	5
	sector 1, tel.: 021 317 01 21		Neurologie	
			Chirurgie generală	
			Ortopedie - Traumatologie	
			Toxicologie clinică	
			A.T.I.	
			Neurochirurgie	
			Chirurgie plastică	da
			Chirurgie cardiacă şi vase mari	nu
			Hemodializă	
			U.P.U. - S.M.U.R.D.	nu
2.	**Spitalul clinic de urgenţă chirurgie plastică, reparatorie şi arsuri** - Calea Griviţei nr. 218, sector 1	Urgenţe specifice	A.T.I.	
			Chirurgie arsuri	
			Chirurgie plastică	
3.	**Spitalul clinic de urgenţe oftalmologice** - Piaţa Al. Lahovari nr. 1, sector 1, tel.: 0213186351	Urgenţe specifice	A.T.I.	
			Oftalmologie	
4.	**Spitalul clinic "Sf. Maria"** - B-dul I. Mihalache nr. 37, sector 1, tel.: 021 222 35 50, 021 222 35 19	Spital clinic	A.T.I.	Nu
			Chirurgie generală	
			Chirurgie maxilo - facială	
			Chirurgie plastică	
			Medicină internă	
			Oncologie	
			O.R.L.	
			Reumatologie	
5.	**Spitalul clinic de urgenţă pentru copii "Grigore Alexandrescu"** - B-dul Iancu de Hunedoara nr. 30-32, sector 1, tel.:	Urgenţe specifice	A.T.I.	
			Chirurgie pediatrică	
			Toxicologie	
			Chirurgie plastică	
			Ortopedie	
			O.R.L.	

Nr. crt.	Denumirea spitalului, adresă, telefon	Profil	Secţii specializate	Observaţii (posibilitate de tratare a bolilor de iradiere)
0	1	2	3	5
	0213169366		Pediatrie	
			Oncologie pediatrică	
6.	**Spitalul clinic de nefrologie "Dr. Carol Davila"** - Calea Griviţei nr. 4, sector 1, tel.: 021 318 91 84	Spital de specialitate (nefrologie), clinic	Nefrologie	Nu
			Medicină internă	
			Chirurgie generală	
			A.T.I.	
7.	**Spitalul clinic "Filantropia"** - B-dul I. Mihalache nr. 11, sector 1, tel.: 021 318 89 37, 021 318 89 30	Spital de specialitate (obstretică ginecologie), clinic	A.T.I.	Nu
			Obstretică	
			Ginecologie	
			Neonatologie	
8.	**Spitalul Clinic de Chirurgie oro-maxilo-facială "Prof. dr. D. Theodorescu"** - Calea Plevnei nr. 17-21, sector 1, tel.: 021 315 88 55	Spital de specialitate (Chirurgie oro-maxilo-facială), clinic	A.T.I.	Nu
			Chirurgie maxilo - facială	
9.	**Spitalul clinic de urgenţă "Sf. Pantelimon"** - Şos. Pantelimon nr. 340-342, sector 2, tel: 021 255 40 90/ fax.: 021 255 40 25	Urgenţe medicale	Cardiologie	nu
			medicală	
			chirurgie	
			A.T.I.	
			Neurochirurgie	
			Obstetrică - ginecologie	
			Obstetrică patol.	
			Neonatologie	
			Ortopedie - Traumatologie	
			O.R.L.	
			Oftalmologie	
10.	**Spitalul clinic "Colentina"** - Şos. Ştefan cel Mare nr. 19, sector 2, tel.: 021 316	Spital clinic	Medicină internă	Da
			Pneumologie	
			Alergologie	
			Reumatologie	

Nr. crt.	Denumirea spitalului, adresă, telefon	Profil	Secţii specializate	Observaţii (posibilitate de tratare a bolilor de iradiere)
0	1	2	3	5
	54 95; 021 316 58 95		Hematologie	
			Diabet zaharat, nutriţie şi boli metabolice	
			Cardiologie	
			Gastroenterologie	
			Neurologie	
			Dermatologie	
			Boli parazitare	
			Chirurgie generală	
			Chirurgie plastică	
			Urologie	
			Ortopedie	
			Chirurgie spinală	
			A.T.I.	
			Recuperare medicală şi neurologică	
			Secţie boli profesionale	
11.	**Spitalul clinic "Dr. I. Cantacuzino"** - Str. Ion Movilă nr. 5, sector 2, tel.: 021 210 71 00	Spital clinic	A.T.I.	Nu
			Cardiologie	
			Chirurgie generală	
			Gastroenterologie	
			Medicină internă	
			Neonatologie	
			Obstretică - ginecologie	
12.	**Spitalul clinic "Nicolae Malaxa"** - Şos. Vergului nr. 12, sector 2, tel.: 021 255 54 05; 021 52 75	Spital clinic	A.T.I.	Nu
			Alergologie şi imunologie	
			Chirurgie generală	
			Chirurgie maxilo - facială	
			Diabet zaharat, nutriţie şi boli metabolice	
			Medicină internă	
			Neonatologie	
			Obstretică ginecologie	
			Recuperare, medicină fizică şi balneologie	

Nr. crt.	Denumirea spitalului, adresă, telefon	Profil	Secţii specializate	Observaţii (posibilitate de tratare a bolilor de iradiere)
0	1	2	3	5
13.	**Spitalul clinic de ortopedie-traumatologie şi TBC osteoarticulară "Foişor"** - B-dul Ferdinand I nr. 35, sector 2, tel.: 021 252 00 57	Spital de specialitate (ortopedie traumatologie), clinic	A.T.I.	Nu
			Ortopedie traumatologie	
14.	**Centrul de boli reumatismale "Dr. Ion Stoia"** - Str. Theodor Masaryk nr. 5, sector 1, tel.: 021 211 68 48; 021 311 67 25	Spital de specialitate (reumatologie)	Reumatologie	Nu
15.	**Spitalul clinic de copii "Victor Gomoiu"** - B-dul Basarabiei nr. 21, sector 2 tel.: 021 323 22 30	Spital clinic	A.T.I.	Nu
			Neurologie pediatrică	
			O.R.L.	
			Pediatrie	
			Recuperare pediatrică	
16.	**Spitalul de pneumoftiziologie "Sf. Ştefan"** - Şos. Ştefan Cel Mare nr. 11, sector 2, tel.: 021 210 39 36	Spital de specialitate (pneumoftiziologie)	Pneumologie	Nu
			Pneumologie TBC	
17.	**Spitalul clinic "Colţea"** - B-dul I.C.Brătianu nr. 1, sector 3, tel.: 021 314 24 77	Spital clinic	A.T.I.	Da
			Cardiologie	
			Chirurgie generală	
			Hematologie	
			Medicină internă	
			Oncologie	
			O.R.L.	
			Radioterapie	
18.	**Spitalul de psihistrie Titan - "Dr. Constantin Gorgos"** - B-dul N. Grigorescu nr. 41, sector 3, tel. 021 341 20 32	Spital de specialitate (psihiatrie)	Psihiatrie	Nu
			Psihiatrie pediatrică	

Nr. crt.	Denumirea spitalului, adresă, telefon	Profil	Secţii specializate	Observaţii (posibilitate de tratare a bolilor de iradiere)
0	1	2	3	5
19.	**Spitalul clinic "Caritas - Acad. Nicolae Cajal"** - Str. Traian nr. 29, sector 3, tel.: 0212322252	Medicină generală	A.T.I.	
			Medicină internă	
			Cardiologie	
			Chirurgie	
			T.I. Chirurgie	
			Obstretică ginecologie	
			Neonatologie	
20.	**Spitalul clinic de boli infecţioase "Dr. Victor Babeş"** - Şos. Mihai Bravu nr. 281, sector 3, tel.: 021 323 41 10; 021 321 49 59	Spital de specialitate (boli infecţioase), clinic	Boli infecţioase	Nu
			Pneumologie	
			Pneumologie TBC	
21.	**Spitalul clinic de urgenţă "Sf. Ioan"** - Şos. Vitan Bârzeşti nr. 13, sector 4, tel.: 0213343025	Urgenţe medicale	A.T.I.	
			Medicină internă	
			Chirurgie	
			Ortopedie	
			Nefrologie	
			Urologie	
			Cardiologie	
			Obstretică ginecologie	
			Neonatologie	
			Gastroenterologie	
22.	**Spitalul clinic de urgenţă "Prof. Dr. Bagdasar Arseni"** - Şos. Berceni nr. 10-12, sector 4, tel.: 021 334 30 25/ fax.: 021 334 73 50	Urgenţe medicale	Neurochirurgie	Nu
			Cardiologie	
			Chirurgie generală	
			Chirurgie plastică	
			Ortopedie	
			A.T.I.	
			U.P.U.	
			Recuperare	
23.	**Spitalul clinic de urgenţă pentru copii "Marie Sklodowska - Curie"** - B-dul C.	Urgenţe medicale copii	Secţie pediatrie 1	nu
			compartiment cardiologie	
			Secţie pediatrie 2	

Nr. crt.	Denumirea spitalului, adresă, telefon	Profil	Secţii specializate	Observaţii (posibilitate de tratare a bolilor de iradiere)
0	1	2	3	5
	Brâncoveanu nr. 20, sector 4, tel.: 021 460 42 60/ 021 460 30 26		Compartiment diabet zaharat, nutriţie şi boli metabolice	
			Secţie pediatrie 3	Nu
			Secţie nefrologie pediatrică	
			Secţie oncologie pediatrică	
			comp. Hematologie-hemobiologie	
			Secţie chirurgie pediatrică 1	
			comp. Urologie	
			comp neurochirurgie	
			comp. Chirurgie cardiovasculară (nefuncţional)	
			Secţie chirurgie infantilă 2	
			Secţie Ortopedie pediatrică	
			Secţie A.T.I.	
			comp. A.T.I. Chirurgie cardiovasculară (nefuncţional)	
			Secţie T.I. Nou născuţi	
			O.R.L.	
24.	**Spitalul clinic de psihiatrie "Prof. Dr. Al. Obregia"** - Şos. Berceni nr. 10, sector 4, tel.: 021 334 45 59	Spital de specialitate (psihiatrie), clinic	Psihiatrie acuţi	Nu
			Psihiatrie cronici	
			Psihiatrie pediatrică	
			Neurologie pediatrică	
			Recuperare neuro-psiho-motorie	
			Psihiatrie Toxicomanie - dezintox.	
			Compartiment urgenţe psihiatrice	
25.	**Spitalul de boli**	Spital pentru	Geriatrie - gerontologie	Nu

Nr. crt.	Denumirea spitalului, adresă, telefon	Profil	Secţii specializate	Observaţii (posibilitate de tratare a bolilor de iradiere)
0	1	2	3	5
	cronice şi geriatrie "Sf. Luca" - Şos. Berceni nr. 12, sector 4, tel.: 021 334 30 10	bolnavi cu afecţiuni cronice	Medicină internă - cronici	
			Oncologie îngrijiri paliative	Nu
			Recuperare, medicină fizică şi balneologie	
			Recuperare neurologică	
26.	**Spitalul clinic "prof. dr. Th. Burghele"** - B-dul Basarabiei nr. 21, sector 2, telefon: 021 323 22 30	Spital clinic	A.T.I.	Nu
			Cardiologie	
			Medicină internă	
			Urologie	
27.	**Spitalul Universitar de Urgenţă Bucureşti** - Splaiul Independenţei nr. 169, sector 5, tel.: 021 318 05 22/ fax.021 318 05 54	Urgenţe medicale	Medicină internă 1	5 paturi
			Medicină internă 2	5 paturi
			Oncologie medicală	5 paturi
			Medicină internă 3	5 paturi
			Endocrinologie	Nu
			Diabet	
			Nefrologie	5 paturi
			Dializa peritoneală	nu
			Gastroenterologie	5 paturi
			Cardiologie 1	1 pat
			Cardiologie 2	5 paturi
			Neurologie 1	5 paturi
			Terapie acută neurologie	2 paturi
			Unitate de urgenţe neurovasculare	5 paturi
			Neurologie 2	5 paturi
			Recuperare neurologică	Nu
			Neurochirurgie 1	5 paturi
			Neurochirurgie 2	5 paturi
			Chirurgie vasculară	2 paturi
			Hematologie	10 paturi
			Oftalmologie	5 paturi
			Chirurgie generală 1	5 paturi

Nr. crt.	Denumirea spitalului, adresă, telefon	Profil	Secţii specializate	Observaţii (posibilitate de tratare a bolilor de iradiere)
0	1	2	3	5
			Chirurgie orală şi maxilofacială	2 paturi
			Chirurgie generală 2	5 paturi
			Chirurgie generală 3	5 paturi
			Chirurgie generală 4	5 paturi
			Chirurgie toracică	2 paturi
			O.R.L.	2 paturi
			Obstetrică -ginecologie 1	5 paturi
			Obstetrică -ginecologie 2	5 paturi
			Obstetrică -ginecologie 3	5 paturi
			Neonatologie şi prematuri	5 paturi
			Terapie intensivă	2 paturi
			Prematuri	nu
			Ortopedie şi traumatologie 1	5 paturi
			Ortopedie şi traumatologie 2	5 paturi
			A.T.I.	nu
			Toxicologie	1 pat
			A.T.I. 2	nu
			Chirurgie plastică şi reparatorie	5 paturi
28.	**Spitalul clinic de obstetică ginecologie "Prof.dr. Panait Sârbu"** - Calea Giuleşti nr. 5, sector 6, tel.: 021 316 12 81; 021 316 12 80	Spital de specialitate (obstetică ginecologie), clinic	A.T.I.	Nu
			Obstetică ginecologie	
			Neonatologie	
29.	**Centrul de evaluare şi tratament al toxicodependenţilor pentru tineri "Sf. Stelian"** - Str. Cristian Pascal nr. 25-27, tel.: 021 260 14 41	Spital de specialitate (psihiatrie)	Psihiatrie	Nu

B. Unităţi de cercetare-producţie seruri şi vaccinuri, de uz uman sau veterinar şi spitale de boli infecţioase – sursa de date – Direcţia de Sănătate Publică a Municipiului Bucureşti

Nr. crt.	Unitatea	Tipul	Adresa	Riscul potenţial
1	Institutul de Microbiologie „Dr. I. Cantacuzino"	Unitate de cercetare-producţie seruri şi vaccinuri	Splaiul Independenţei nr. 103, sector 5	Colecţie de tuplini de referinţă pt cercetare-diagnostic şi producţie
2	Institutul Naţional de Medicină Veterinară „L. Pasteur"	Unitate de cercetare-producţie seruri şi vaccinuri uz vaterinar	Calea Giuleşti nr. 333, sector 6	Colecţie de tuplini de referinţă pt cercetare-diagnostic şi producţie
3	Spitalul Clinic de Boli Infecţioase şi Tropicale „Dr. Victor Babeş"	Spital de boli infecţioase şi tropicale	Şos. Mihai Bravu nr. 381, sector 3	Tratamentul bolnavilor cu afecţiuni infecţio-contagioase
4	Institutul de Boli Infecţioase „Prof. Dr. Matei Balş"	Spital de boli infecţioase	Str. Grozovici nr. 1, sector 2	Tratamentul bolnavilor cu afecţiuni infecţio-contagioase
5	Institutul de Pneumoftiziologie „Prof. Dr. Marius Nasta"	Spital de pneumoftiziologie şi tuberculoză	Şos. Viilor nr. 90, sector 5	Tratamentul bolnavilor cu tuberculoză

În cele două unităţi de cercetare-producţie a serurilor şi vaccinurilor sunt stocate tulpini microbiene de referinţă necesare atât producţiei de vaccinuri cât şi diagnosticelor bacteriologice. Toate deşeurile cu potenţial periculos rezultate din activitatea acestor unităţi sunt total neutralizate înainte de evacuare.

În cele trei unităţi sanitare de tip spitalicesc se asigură izolarea şi tratarea surselor eliminatoare. Deşeurile cu potenţial infecţios sunt neutralizate înainte de evacuare atât prin staţiile de epurare cât şi prin sistemele locale de autoclavare.

C. Spitale/Institute (atât cele de stat cât şi cele private) care au laborator de microbiologie şi Laboratoarele de microbiologie autonome (atât cele de stat cât şi cele private) – sursa de date – Direcţia de Sănătate Publică a Municipiului Bucureşti

În aceste unităţi, laboratoarele de microbiologie nu deţin şi nu stochează tulpini bacteriene de referinţă şi nu fac studii de cercetare. Deşeurile cu potenţial infecţios sunt neutralizate conform legislaţiei în vigoare.

a) Spitale/Institute

Nr. crt.	Denumire unitate	Adresa
1	Centrul de Boli Reumatismale „Dr. Ion Stoia"	Str. Thomas Masaryk nr. 5, sector 2
2	Institutul de Boli Cardiovasculare „Prof. Dr. C.C. Iliescu"	Şos. Fundeni nr. 37, sector 2
3	Institutul Oncologic „Prof. Dr. Al. Trestioreanu"	Şos. Fundeni nr. 39, sector 2
4	Spitalul Clinic „Dr. Theodor Burghele"	Şos. Panduri nr. 20, sector 5

5	Spitalul Clinic „Dr. Cantacuzino”	Str. Ion Movilă nr. 5-7, sector 2
6	Spitalul Clinic Colentina	Şos. Ştefan cel Mare nr. 21, sector 2
7	Spitalul Clinic „Nicolae Malaxa”	Şos. Vergului nr. 12, sector 2
8	Spitalul Clinic „Sf. Maria”	B-dul Ion Mihalache nr. 37-39, sector 1
9	Spitalul Clinic Caritas „Prof. Dr. Nicolae Cajal”	Str. Traian nr. 29, sector 3
10	Spitalul Clinic „Colţea”	B-dul I.C. Brătianu nr. 1, sector 3
11	Spitalul Clinic de Urgenţă Chirurgie Plastică Reparatorie şi Arsuri	Calea Griviţei nr. 218, sector 1
12	Spitalul Clinic de Copii „Dr. V. Gomoiu”	B-dul Basarabiei nr. 21, sector 3
13	Spitalul Clinic de Urgenţă pentru Copii „Gr. Alexandrescu”	B-dul Iancu de Hunedoara nr. 30-32, sector 1
14	Spitalul Clinic de Ortopedie, Traumatologie şi TBC „Foişor”	B-dul Ferdinand nr. 35-37, sector 2
15	Spitalul Clinic de Urgenţă Floreasca	Calea Floreasca nr. 8, sector 1
16	Spitalul Clinic de Urgenţă „Prof. Dr. Bagdasar Arseni”	Şos. Berceni nr. 10-12, sector 4
17	Spitalul Clinic de Urgenţă „Sf. Ioan”	Şos. Vitan Bârzeşti nr. 13, sector 4
18	Spitalul Clinic de Urgenţă „Sf. Pantelimon”	Şos. Pantelimon nr. 340, sector 2
19	Spitalul Clinic de Urgenţe Oftalmologice	Piaţa Lahovari nr. 1, sector 1
20	Spitalul Clinic Dermato-Venerologie „Prof. Dr. Scarlat Longhin”	Calea Şerban Vodă nr. 126, sector 4
21	Spitalul Clinic de Nefrologie „Carol Davila”	Calea Griviţei nr. 4, sector 1
22	Spitalul Clinic „Filantropia”	C-dul Ion Mihalache nr. 11-13, sector 1
23	Spitalul Clinic de Obstretică-Ginecologie „Gh. Polizu”	Str. Gheorghe Polizu nr. 38, sector 1
24	Spitalul Clinic de Obstretică-Ginecologie „Prof. Dr. Panait Sârbu”	Calea Giuleşti nr. 5,sector 6
25	Spitalul Clinic de Psihiatrie „Prof. Dr. Al. Obregia”	Şos. Berceni nr. 10-12, sector 4
26	Institutul Clinic Fundeni	Şos. Fundeni nr. 37, sector 2
27	IOMC „Pof. Dr. Alfred Rusescu”	B-dul Lacul Tei nr. 120, sector 2
28	Spitalul de Pneumoftiziologie „Sf. Ştefan”	Şos. Ştefan cel Mare nr. 11, sector 2
29	Spitalul Universitar de Stomatologie „Prof. Dr. Dan Theodorescu”	Calea Plevnei nr. 44, sector 6
30	Spitalul Universitar de Urgenţă Bucureşti	Splaiul Independenţei nr. 169, sector 5
31	Fundaţia „Dr. Victor Babeş”	Şos. Mihai Bravu nr. 281, sector 3
32	Maternitatea Bucur	Str. Bucur nr. 10, sector 4
33	SC „Societatea Creştină NUMPOSAN”SRL	Str. Witing nr. 10, sector 1

b) Laboratoare microbiologie

Nr. crt.	Denumire unitate	Adresa
1	SC „TODY LABORATORIES” SRL	Str. Vadul Moldovei nr. 22, sector 1
2	SC „Centrul Medical POLIMED” SRL	Str. Caraiman nr. 65, sector 1
3	SC „AUSTROMED CLINIC” SRL	Str. Dinicu Golescu nr. 23-25, sector 1
4	SC „BIOS DIAGNOSTIC” SRL	Str. Roma nr. 39, sector 1
5	SC „HUMANITAS MEDICAL” SRL	Str. Subcetate nr. 45, sector 1
6	SC „NICOLE-CDTM” SRL	Str. Caransebeş nr. 1, sector 1
7	SC „IDS LABORATORIES” SRL	Calea Dorobanţilor nr. 58, sector 1

8	SC „MED LIFE" SRL	Calea Griviţei nr. 359, sector 1
9	SC „MED-AS 2000" SRL	Intrarea Lacul Sărat nr. 3, sector 1
10	Policlinica cu Plată nr. 1	Calea Victoriei nr. 168, sector 1
11	Societatea Civilă PAJURA (Dr. Cedru Claudia)	Str. Pajura nr. 15, sector 1
12	Centrul de Diagnostic şi Tratament DOROBANŢI	Calea Dorobanţilor nr. 32A, sector 1
13	SC „CITY LAB" SRL	Str. George Bariţiu nr. 40, sector 1
14	CMI- Dr. Rotaru Lavia-Liliana	Str. Clăbucet nr. 6, sector 1
15	CMI- Dr. Rotaru Lavia-Liliana	Str. Povernei nr. 42, sector 1
16	CMI- Dr. Mocanu Georgeta	Str. Ştirbei Vodă nr. 86, sector 1
17	SC „Centrul Medical ROMAR" SRL	Str. Ghe. Polizu nr. 38-53, sector 1
18	SC „BIOTERRA MED" SRL	Str. Ion Negulici nr. 27, sector 1
19	IOMC „Prof. Dr. Alfred Rusescu" – Centru Medical	Str. Ion Câmpineanu nr. 22, sector 1
20	Autoritatea de Sănătate Publică Bucureşti	Str. Spiru Haret nr. 14, sector 1
21	SC „ROMCLINIC" SRL	Str. Ardeleni nr. 3A, et. 2, sector 2
22	SC „MEDICOVER ROMBEL" SRL	Str. Dr. Grozovici nr. 6, sector 2
23	SC „DIAMED CENTER" SRL	Str. Pescăruşului nr. 13, sector 2
24	SC „PLUS COMPANY" SRL	Str. Ion Călin nr. 37A, sector 2
25	SC „LABORETICA" SRL	Str. Baicului nr. 80, corp C37, sector 2
26	SC „Centrul Medical ROMAR" SRL	Şos. Ştefan cel Mare nr. 19-21, sector 2
27	SC „BIOSED CENTER" SRL	Str. Ştefan Mihăileanu nr. 33, sector 2
28	SC „BIOSED CENTER" SRL	Str. Zidurilor nr. 36, sector 2
29	SC „ANALITIC LABORMED" SRL	B-dul Chişinău nr. 6-8, sector 2
30	SC „MED LIFE" SRL	Str. Ion Movilă nr. 5-7, sector 2
31	SC „BINAFARM" SRL	Str. Teofil nr. 3-5, sector 2
32	Policlinica cu Plată nr. 1	Str. Batiştei nr. 27, sector 2
33	Policlinica cu Plată nr. 2	Şos. Pantelimon nr. 292, sector 2
34	CMI- Dr. Nicolau Maria	Şos. Iancului nr. 3, sector 2
35	SC „Clinica Medicală HIPOCRAT 2000" SRL	B-dul Chişinău nr. 16, bl. M7, ap.1 + ap. 41, sector 2
36	Institutul Naţional de Gerontologie şi Geriatrie	Str. Spătarului nr. 15, sector 2
37	Centrul de Sănătate RATB	Str. Grozovici nr. 6, sector 2
38	SC „Centrul Medical ROMAR" SRL	Şos. Iancului nr. 46, sector 2
39	SC „ROMAR MEDICARE" SRL	Şos. Pantelimon nr. 340-342, sector 2
40	Centrul Medical MICRO ŞI LAB ANALIZE MED PT AMB SPIT	Str. Mihai Eminescu nr. 143, sector 2
41	SC „TELEMEDICA" SRL	Str. Traian nr. 29, sector 3
42	SC „Centrul Medical ROMAR" SRL	Str. Unităţii nr. 79-91, sector 3
43	Centrul de Testare Forţă de Muncă	Str. Traian nr. 29, sector 3
44	SC „FOCUS LAB PLUS" SRL	Calea Călăraşilor nr. 88, sector 3
45	SC „ENDOCENTER MEDICINA INTEGRATIVĂ" SRL	Şos. Mihai Bravu nr. 285, sector 3
46	SC „Centrul de Sănătate SF. ALEXE" SRL	Str. Cezar Boliac nr. 52, sector 3
47	SC „Centrul Medical MATEI BASARAB" SRL	Str. Matei Basarab nr. 47, sector 3
48	Centrul de Diagnostic şi Tratament Titan	B-dul N. Grigorescu nr. 41, sector 3
49	CMI- Dr. Ţărmurean Cristina	Str. Pictor Tătărăscu nr. 2, sector 3
50	SC „MEDICOVER ROMBEL" SRL	B-dul N. Grigorescu nr. 41, sector 3
51	SC „INTERNATIONAL MEDICAL CENTER" SRL	Str. Brăiliţa nr. 48B, sector 3

52	SC „MEDCENTER" SRL	Şos. Berceni nr. 8, sector 4
53	SC „LOTUS MEDICA 2002" SRL	Şos. Olteniţei nr. 105, et.2, sector 4
54	SC „MEDICTEST" SRL	B-dul Regina Maria nr. 37-39, sector 4
55	SC „ALFA MEDICAL SERVICE" SRL	Str. Colnicului nr. 2, sector 4
56	SC „FILIP SAN" SRL	Str. Cpt. Eremia Popesu nr. 21, sector 4
57	SC „GINECOLAND" SRL	Str. Gramont nr. 7, sector 4
58	SC „MED LIFE" SRL	B-dul C-tin Brâncoveanu nr. 20, sector 4
59	CMI- Dr. Gogulescu	Str. Raul Sadului nr. 2-4, sector 4
60	SC „Clinica LIFE MED" SRL	Str. Poteraşii nr. 20-22, sector 4
61	SC „VIPER INTERNET" SRL	Şos. Olteniţei nr. 48-50, sector 4
62	CMI- Dr. Catejanu Rodica Cornelia	Str. 11 Iunie nr. 10, sector 4
63	Societatea Civilă Medicală Dr. Popescu şi Asociaţii	Calea Şerban Vodă nr. 211, sector 4
64	SC „CORONIS" SRL	Str. Bucur nr. 21, sector 4
65	SC „Clinica SANTE" SRL	Şos. Giurgiului nr. 46, sector 4
66	SC „BIOLUMIMEDICA" SRL	Calea Şerban Vodă nr. 232-234, sector 4
67	SC „Clinica POLISANO" SRL	Str. Cuza Vodă nr. 53, sector 4
68	SC „Clinica LIL MED" SRL	Str. Suzana nr. 7, sector 5
69	SC „THEAFARM-LABORATOR CLINIC" SRL	Str. Mărgeanului nr. 24, sector 5
70	SC „Centrul Medical ROMAR" SRL	Şos. Viilor nr. 90, sector 5
71	CMI- Dr. Stoica Florisanda	Str. Eforie nr. 4, sector 5
72	CMI-Dr. Tudorache	Str. Marcoci nr. 4, sector 5
73	Laborator Analize Medicale „Institutul Cantacuzino"	Splaiul Independnţei nr. 103, sector 5
74	SC „CLIN LAB INTERNATIONAL" SRL	Str. Sabinelor nr. 52, sector 5
75	SC „VALCRI MEDICAL" SRL	Str. Coriolan Caius Nacius nr. 41, sector 5
76	SC „MEDIC LINE" SRL	Calea 13 Septembrie nr. 194-196, sector 5.
77	SC „UROMED CENTER" SRL	Str. Circulaţiei nr. 11-13, sector 5
78	SC „Laboratoarele UNISIN" SRL	B-dul Tudor Vladimirescu nr. 29, sector 5
79	SC „Cabinet Medical Dr. Frunză Michaela" SRL	Str. Vigilenţei nr. 4, sector 5
80	SC „Centrul Medical MEDICLAB" SRL	Şos. Panduri nr. 20, sector 5
81	Laboratoare microbiologie din Institutul de Sănătate Publică Bucureşti	Str. Dr. Leonte nr. 1-3, sector 5
82	SC „LASERMED MEDICAL SERVICES" SRL	Str. Drumul Taberei nr. 35A, bl. 803, sc. A, ap. 1, sector 6
83	SC „Centrul Medical Simona" SRL	Str. Ing. Cristian Pascal nr. 33, sector 6
84	SC „MEDICLIN A&M" SRL	Str. Cetatea Histria nr. 12, sector 6
85	SC „Centrul Medical de Diagnostic şi Tratament" SRL	Calea Giuleşti nr. 333, sector 6
86	SC „ADMEDICA INVEST" SRL	B-dul Regiei nr. 8, sector 6
87	SC „UROMED CENTER" SRL	Str. G-ral Culcer Ioan nr. 32, sector 6
88	SC „Centrul Medical MEDICLAB" SRL	Str. Drumul Taberei nr. 136, bl. 714, parter, sector 6
89	SC „CRIS MEDICAL" SRL	Calea Plevnei nr. 142-144, sector 6
90	Centrul de Diagnostic şi Tratament „Cotroceni"	Splaiul Independenţei nr. 200, sector 6

91	CMI- Dr. Marinescu Dana	Str. Cetatea Histria nr. 12, sector 6
92	CMI- Dr. Stoica Mariana	B-dul Iuliu Maniu nr. 7, corp G, et. 1, sector 6
93	CMI- Dr. Macsuta Sabina	Str. Aleea Pravăţ nr. 12, sector 6
94	CM „POLIMED APACA"	B-dul Timişoara nr. 5, sector 6
95	SC „Centrul Medical Sf. Alexandru" SRL	B-dul Iuliu Maniu nr. 524, sector 6
96	SC „IOROVI MEDICA IMPEX" SRL	Str. Moineşti nr. 54, sector 6
97	SC „TOTAL MEDICAL GRUP" SRL	Str. Dezrobirii nr. 43, bl. P 19, parter, sector 6

D. Unităţi cu profil veterinar – risc potenţial de epidemii prin antropozoonoze

D.1. Informaţii de la Direcţia Sanitar Veterinară şi pentru Siguranţa Alimentelor Bucureşti:

Pe raza municipiului Bucureşti funcţionează unităţi de diagnostic şi tratament, private şi de stat, magazine pentru comercializarea animalelor de companie, grădina zoologică şi unităţi de adăpostire a animalelor fără stăpân. Nu sunt aprobate sanitar-veterinar şi nu funcţionează unităţi de sacrificare a animalelor (mamifere şi păsări).

Nr. crt.	**Unitatea**	**Tipul unităţii sau profilul de activitate**	**Considerentele DSV asupra riscului biologic potenţial**
1	DSVSA Bucureşti	Laboratorul Sanitar Veterinar de Stat. Investigaţii de laborator pentru stabilirea diagnosticului la animale, expertiza alimentelor şi a furajelor	Dotat cu toate mijloacele de prevenire şi combatere a bolilor la animale şi a zoonozelor
2	Cabinete medicale veterinare (109)	Efectuarea de investigaţii pentru stabilirea diagnosticului, intervenţii chirurgicale şi tratamente recuperatorii	Activitatea de diagnostic şi tratament a bolilor animalelor se desfăşoară cu respectarea condiţiilor de biosecuritate
3	Grădina zoologică (1)	Adăpostirea animalelor domestice şi sălbatice pentru a fi expuse publicului	Nu există riscuri biologice potenţiale
4	Adăposturi pentru câini fără stăpân (3)	Adăpostirea şi hrănirea câinilor fără stăpân sau a celor supranumerari, în vederea recuperării, adoptării sau eutanasierii	Nu există riscuri biologice potenţiale

Administraţia pentru Supravegherea Animalelor deţine un singur adăpost de câini pe raza municipiului Bucureşti, restul amplasamentelor existente sunt în proprietatea fundaţiilor pentru protecţia animalelor. Cu una dintre aceste fundaţii administraţia are protocol de colaborare.

Nr. crt.	**Unitatea**	**Tipul unităţii şi profilul de activitate**	**Adresa**	**Riscul biologic potenţial**	**Are/ nu are cabinet veterinar propriu**
1	Administraţia	Instituţie publică;	B-dul Theodor	Transmiterea	Da- cu toate

	pentru Supravegherea Animalelor	Gestionarea câinilor fără stăpân	Pallady nr. 262, sector 3	zoonozelor la personalul angajat	dotările necesare desfăşurării activităţii
2	Asociaţia Prietenii Animalelor România	Protecţia câinilor	Str. Săbăreni nr. 69-73, sector 6	Transmiterea zoonozelor la personalul angajat	Da- cu toate dotările necesare desfăşurării activităţii

Secţiunea a 4-a.
Analiza riscurilor de incendiu

Riscul de incendiu definit ca un criteriu de performanţă care reprezintă probabilitatea globală de izbucnire a incendiilor determinată de interacţiunea proprietăţilor specifice materialelor şi substanţelor combustibile cu sursele potenţiale de aprindere se determină pentru spaţii, încăperi, compartimente de incendiu, clădiri sau instalaţii tehnologice. Analizarea nivelului riscului de incendiu se face diferenţiat pe categorii de obiective utilizând metodologii şi proceduri specifice de identificare şi evaluare a acestuia.

Ca o caracteristică generală, prin identificarea şi evaluarea riscului de incendiu se poate stabili deci niveluri de risc de incendiu (pentru clădiri civile), respectiv a categoriilor de pericol de incendiu (pentru construcţii de producţie şi depozitare), în anumite împrejurări, în acelaşi timp şi spaţiu pe baza următorilor parametri:

- densitatea sarcinii termice şi destinaţia/funcţiunea, la clădirile civile;
- proprietăţile fizico-chimice ale materialelor şi substanţelor utilizate, prelucrate, manipulate sau depozitate, natura procesului tehnologic şi densitatea sarcinii termice, pentru construcţiile de producţie şi depozitare.

În raport de aceşti parametri există niveluri distincte de risc de incendiu:

- Risc foarte ridicat (foarte mare) de incendiu asociat pericolului de explozie;

- Risc ridicat (mare) de incendiu (densitatea sarcinii termice >840 mj/mp; ex. Spaţii pentru arhive, biblioteci, multiplicare, parcaje pentru autoturisme etc), având densitatea sarcinii termice >105 mj/mp;

- Risc mediu (mijlociu) de incendiu (420 mj/mp < densitatea sarcinii termice < 840 mj/mp), ex. Centrale termice, oficii pentru prepararea mâncărurilor calde etc.;

- Risc redus de incendiu (densitatea sarcinii termice < 420 mj/mp).

Analiza condiţiilor (împrejurărilor) care pot determina şi/sau favoriza iniţierea, dezvoltarea şi/sau propagarea unui incendiu, scoate în evidenţă cele mai semnificative cauze generatoare de risc de incendiu:

- instalaţii şi echipamente electrice defecte ori improvizate;
- receptori electrice lăsaţi sub tensiune, nesupravegheaţi;
- sisteme şi mijloace de încălzire defecte, improvizate sau nesupravegheate;
- reacţii chimice necontrolate, urmate de incendiu;

- folosirea unor echipamente neadecvate;
- defecţiuni tehnice de construcţii montaj;
- nereguli organizatorice;
- explozii urmate de incendiu;
- acţiune intenţionată („*arson*").

Secţiunea a 5-a.
Analiza riscului social

Prin riscuri sociale se înţeleg riscuri majore care afectează un mare grup uman, acestea putând fi HAZARDE sau CREATE DE ACTIVITATEA UMANĂ (proteste, boicoturi, schimbări regimuri politice etc.) şi care au consecinţe sociale (schimbări în viaţa omului) cu potenţial catastrofic şi sever. În vederea intervenţiei pentru contracararea şi diminuare acestora trebuie cunoscută populaţia expusă, trebuie să existe măsuri de acţiune imediată şi trebuiesc cunoscute efectele riscurilor sociale.

La nivelul Municipiului Bucureşti populaţia activă reprezintă 49,7 % din care :

- 46,7% lucrează în industrie;
- 7,9% lucrează în comerţ;
- 8,5% lucrează în construcţii;
- 8,5% sunt funcţionari publici;
- 5,8% lucrează în educaţie şi învăţământ;
- 4% lucrează în sănătate;
- 5,3% lucrează în cercetare;
- 13,3% în alte domenii.

În Municipiul Bucureşti „Riscul Social" poate apare în următoarele cazuri :

- Pe timpul marilor aglomerări de persoane:
  - **Târguri şi expoziţii** care se organizează în pavilioanele expoziţionale de la ROMEXPO S.A. şi ROMAERO BĂNEASA;
  - **Spectacole** organizate în săli de spectacole: Sala Polivalentă, Sala Palatului şi Teatrul Naţional Bucureşti ;
  - **Festivaluri, spectacole şi competiţii sportive** organizate în pieţe (Piaţa Constituţiei, Piaţa Universităţii, Piaţa George Enescu, Piaţa Victoriei), pe stadioane (Arena Naţională, Stadionul "Ghencea", Stadionul "Giuleşti", Stadionul "Cotroceni", Stadionul „Dinamo") şi în parcuri (Parcul Tineretului, Parcul Izvor, Parcul Herăstrău);
- Pe timpul manifestărilor sociale de protest datorate stărilor de frustrare, nemulţumiri sociale şi incertitudini salariale care se pot desfăşura în următoarele locaţii:
  - În zona Palatului Cotroceni, Palatului Parlamentului, Palatului Victoria;
  - Pe marile bulevarde (B-dul. Unirii, B-dul. Gh. Magheru, B-dul Lascăr Catargiu);

– În zona ministerelor şi ambasadelor.

- Pe timpul manifestărilor ale unor mase de oameni cu nivel de trai redus (acutizare tensiuni) în zonele defavorizate ale Municipiului Bucureşti – Ferentari / Zăbrăuţi, Prelungirea Ferentari / Iacob Andrei, Giuleşti Sârbi / Săbăreni
- Având în vedere importanţa şi diversitatea obiectivelor dispuse în zona de competenţă a inspectoratului, coroborate cu situaţia conflictuală existentă pe plan internaţional (caracterizată de - răspândirea ideologiilor extremiste, proliferarea grupărilor naţionaliste, contestatare sau paramilitare; - persistenţa tensiunilor sociale, interetnice şi interconfesionale; - îndemnul la război, discriminare şi ura de clasă sau religioasă, incitarea la acte de separatism teritorial; - organizarea şi desfăşurarea unor activităţi de instruire paramilitară; - creşterea agresivităţii unor medii sau persoane interesate pentru a intra în posesia unor produse strategice ¤ substanţe radioactive, toxice, etc. în scopul utilizării acestora pentru producerea unor atentate) putem aprecia ca, *la nivelul Municipiului Bucureşti, riscul social este foarte mare.*

Secţiunea a 6-a.
Analiza altor tipuri de riscuri

Situaţia statistică pe sectoarele Municipiului Bucureşti, în perioada 2019-220, din punct de vedere al intervenţiilor pentru descarcerare, asistenţă persoane, inundaţii şi salvări animale este următoarea:

Tipul intervenţiei		AN	S1	S2	S3	S4	S5	S6
Descarcerare	Rutier	2020	3	0	1	0	6	3
		2021	61	9	15	4	19	7
	Circulaţie feroviară	2020	0	0	0	0	0	1
		2021	1	0	0	0	0	0
	Circulaţie şi trafic aerian	2020	0	1	0	0	0	0
		2021	0	0	0	0	0	0
Asistenţa persoanelor	Total asistenţă persoane	2020	712	776	911	693	787	1052
		2021	832	1097	1191	1125	1088	1119
Alte situaţii de urgenţă (Protecţia civilă dezastre)	Cutremure	2020	0	0	0	0	0	0
		2021	0	0	0	0	0	0

Tipul intervenției		AN	S1	S2	S3	S4	S5	S6
Alte situații de urgență (Protecția civilă dezastre)	Alunecări şi prăbuşiri de teren	2020	0	0	0	0	0	0
		2021	0	0	0	0	0	0
	Alunecări şi prăbuşiri de teren la exploatările miniere	2020	0	0	0	0	0	0
		2021	0	0	0	0	0	0
	Inundaţii	2020	55	3	2	8	9	1
		2021	13	9	15	4	10	2
	Fenomene meteo periculoase	2020	42	19	7	6	13	8
		2021	52	32	15	8	9	3
	Epidemii	2020	2592	3079	2234	1703	1351	1708
		2021	4569	5777	4450	3917	2766	3141
	Epizotii	2020	0	0	0	0	0	0
		2021	1	8	0	0	1	0
	Invazii dăunători	2020	0	0	0	0	0	0
		2021	0	0	0	0	0	0
	Contaminări de culturi vegetale şi animale	2020	0	0	0	0	0	0
		2021	0	0	0	0	0	0
	Accidente chimice	2020	0	0	0	0	0	0
		2021	0	0	0	0	0	0
	Poluări ale cursurilor de apă interioare	2020	0	0	0	0	0	0
		2021	0	0	1	2	0	0
	Poluări marine în zona costieră	2020	0	0	0	0	0	0
		2021	0	0	0	0	0	0
	Accidente de transport în care sunt implicate subst. sau deşeuri periculoase	2020	0	0	0	0	0	0
		2021	0	0	0	0	0	0
	Accidente majore pe căile de transport	2020	0	0	0	0	0	0
		2021	3	1	0	0	0	0
	Evenimente publice de amploare care pot genera situaţii de urgenţă	2020	441	27	19	22	69	104
		2021	549	22	45	32	146	17

Tipul intervenţiei		AN	S1	S2	S3	S4	S5	S6
Alte situaţii de urgenţă (Protecţia civilă dezastre)	Accidente nucleare şi/sau urgenţe radiologice	2020	0	0	0	0	0	0
		2021	0	0	0	0	0	0
	Căderi de obiecte cosmice	2020	0	0	0	0	0	0
		2021	0	0	0	0	0	0
	Accidente de construcţii hidrotehnice	2020	0	0	0	0	0	0
		2021	0	0	0	0	0	0
	Avarii grave la magistralele de transport gaze, produse petroliere şi energie electrică	2020	0	0	0	0	1	0
		2021	2	0	0	0	0	0
	Avarierea gravă a sistemelor de gospodărie comunală	2020	0	0	0	0	0	0
		2021	1	0	0	0	0	0
	Explozii mari la suprafaţă sau în subteran	2020	1	0	0	0	0	2
		2021	0	0	0	0	0	0
	Accidente majore la instalaţiile tehnologice periculoase	2020	0	1	0	0	0	0
		2021	0	0	2	0	0	0
	Alte situaţii de urgenţă	2020	38	35	35	22	46	42
		2021	110	53	31	19	57	17
	Avarii grave la sistemele de comunicaţii şi informatică	2020	0	0	0	0	0	0
		2021	0	0	0	0	0	0
	Asanarea teritoriului de muniţie	2020	0	0	0	0	0	0
		2021	0	0	0	0	0	0
	Distrugerea muniţiei asanate	2020	0	0	0	0	0	0
		2021	0	0	0	0	0	0
	Accidente ca urmare a descoperirii muniţiei neexplodate	2020	0	0	0	0	0	0
		2021	0	0	0	0	0	0
	Folosirea explozibililor pentru degajarea râurilor	2020	0	0	0	0	0	0
		2021	0	0	0	0	0	0
Ajutor medical de urgenţă	Intoxicaţii	2020	330	499	359	204	196	319
		2021	432	468	396	198	156	278

Tipul intervenţiei		AN	S1	S2	S3	S4	S5	S6
Ajutor medical de urgenţă	Afecţiuni cardiace	2020	374	463	314	154	79	170
		2021	479	482	315	209	124	195
	Traumatisme, altele decat cele din accident cu incarcerare	2020	1481	1581	1273	963	1083	1083
		2021	1772	1584	1616	981	951	1187
	Arsuri	2020	27	26	22	7	20	36
		2021	22	30	38	14	12	29
	Diverse	2020	6678	7722	6865	5146	6503	6284
		2021	7409	8562	8545	9742	6583	6971
	Transportat interclinic medicalizat	2020	342	286	42	143	32	77
		2021	374	272	79	137	47	70
	Accident rutier	2020	512	439	405	325	386	337
		2021	1387	805	777	523	609	608
	Accident feroviar	2020	2	0	0	1	0	0
		2021	13	2	2	6	1	1

Pentru anul 2021, serviciile profesioniste au intervenit la un număr de 90681 - intervenţii SMURD (în medie 248/zi), din care 82810 - ajutor medical de urgenţă.

Persoane asistate SMURD: 87006, din care 82810 adulţi şi 4196 copii.

Persoane asistate la ajutoare medicale de urgenţă: 61385 din care 57902 adulţi şi 3483 copii.

TIPUL AUTOSPECIALELOR SMURD FOLOSITE:

Echipaje de prim ajutor - 89623	Prim ajutor transport victime multiple - 2012	Echipaje de urgenţă degajare de la înălţimi - 91
Echipaje de prim ajutor descarcerare -1904	Prim ajutor fără capacitate de transport - 618	Scafandrii autonomi - 35
Echipaj de terapie intensivă mobilă C1 - 4986	Punct medical avansat PMA1 - 23	Alteechipaje de intervenţie - 2689
Echipaj de terapie intensivă mobilă NN - 444	Punct medical avansat PMA2 - 6	În afara structurii SMURD – ambulanţe judeţene - 675
Autospecială de intervenţie rapidă medicină de urgenţă - 137	Elicopter - 369	În afara structurii SMURD – ambulanţe private - 32

Secţiunea a 7-a.
Zonele cu risc crescut

Zonele cu risc crescut la nivelul municipiului Bucureşti sunt:

a) zonele de activitate dezvoltate de-a lungul căilor de comunicicaţii;
b) zonele instalaţiilor tehnologice;
c) Zone inundabile;
d) Zone cu risc seismic ridicat: **Centrul Istoric.**

Zonele de activitate de la punctul a) şi instalaţiile tehnologice de la puctul b) sunt rezultatul analizei riscului tehnologic.
Zona inundabilă de la punctul c) este rezultatul analizei riscului natural la inundaţii.
Zonele cu risc seismic de la punctul d) sunt rezultatul analizei riscului natural la cutremure şi alunecări de pământ.

CAPITOLUL IV
ACOPERIREA RISCURILOR

Secţiunea 1.
Concepţia desfăşurării acţiunilor de protecţie - intervenţie

Municipiul Bucureşti prin particularităţile geografice, demografice, economic şi sociale este expus următoarelor tipuri de riscuri:

a) Cutremur;
b) Inundaţii, fenomene meteo periculoase, accidente la construcţii hidrotehnice şi poluări accidentale;
c) Incendii;
d) Accidente tehnologice;
e) Accidente pe căile de comunicaţii;
f) Explozii;
g) Accidente aviatice;
h) Eşecul utilităţilor publice;
i) Radiologice;
j) Epidemii.

Acţiunile de protecţie - intervenţie se vor desfăşura având la bază următoarele principii şi reguli de intervenţie:

- pregătirea şi conducerea într-o concepţie unitară a acţiunilor de intervenţie;
- întrebuinţarea judicioasă şi eficientă a forţelor şi mijloacelor potrivit scopului, destinaţiei şi misiunile acestora;
- concentrarea şi intensificarea efortului pentru salvarea oamenilor, bunurilor materiale şi valorilor culturale mai importante şi la obiectivele de maximă importanţă;
- organizarea şi menţinerea unei strânse cooperări între forţele care participă la intervenţie;
- conducerea continuă, fermă, suplă şi operativă a acţiunilor;
- repartizarea în timp scurt a misiunilor în raport cu înzestrarea, capacitatea şi posibilităţile de acţiune ale forţelor şi mijloacelor la dispoziţie;
- libertatea de acţiune;
- luarea tuturor măsurilor de asigurare a acţiunilor de intervenţie a forţelor şi mijloacelor participante;
- logistica acţiunilor de intervenţie potrivit situaţiei create;
- constituirea unei rezerve de forţe şi mijloace pentru intensificarea efortului şi realizarea manevrei.

Urmare a producerii unor situaţii de urgenţă se vor desfăşura următoarele activităţi:

a) în cazul producerii inundaţiilor:

- evacuarea populaţiei şi a bunurilor materiale afectate ca urmare a producerii inundaţiilor;
- relocarea persoanelor sinistrate;
- acordarea asistenţei medicale de urgenţă persoanelor afectate;
- participarea la distribuirea ajutoarelor, asigurarea nevoilor de apă, hrană, şi medicamente;
- serviciile profesioniste pentru situaţii de urgenţă vor interveni, în cooperare cu serviciile voluntare şi private pentru situaţii de urgenţă şi cu alte formaţiuni specializate pentru limitarea proporţiilor dezastrului şi înlăturarea consecinţelor acestuia cu mijloacele din dotare;

b) în cazul alunecărilor de teren:

- evacuarea populaţiei şi a bunurilor materiale;
- relocarea de urgenţă a persoanelor sinistrate;
- măsuri de căutare salvare a eventualelor victime;
- acordarea asistenţei medicale de urgenţă persoanelor afectate;
- evaluarea efectelor generate de alunecările de teren prin echipe de experţi.

c) în cazul producerii unui seism:

- cercetarea raionului şi delimitarea zonelor (construcţiilor) cu grad ridicat de pericol de către formaţiunile de cercetare;
- amenajarea căilor de acces pentru salvarea victimelor, acordarea primului ajutor, trierea şi evacuarea populaţiei (salariaţilor) şi a bunurilor materiale;
- participarea la amenajarea şi asigurarea funcţionării punctelor de adunare sinistraţi;
- participarea la distribuirea ajutoarelor, asigurarea nevoilor de apă, hrană, şi medicamente;
- acţiuni ale subunităţilor specializate pentru localizarea şi înlăturarea urmărilor avariilor la reţelele de utilitate publică şi stingerea incendiilor precum şi reabilitarea zonei;
- pe timpul intervenţiei se va avea în vedere permanent existenţa pericolului apariţiei unui dezastru complementar.

d) în cazul producerii de înzăpeziri

- închiderea temporară a sectorului de drum;
- salvarea persoanelor;
- intervenţia cu mijloace specializate a proprietarului infrastructurii rutiere
- acordarea ajutorului medical calificat persoanelor afectate;

e) în cazul accidentelor chimice

- executarea cercetării raionului contaminat, identificarea naturii şi concentraţiei substanţelor toxice industriale, delimitarea raionului, a zonelor cu concentraţii ridicate şi grad ridicat de pericol, prin semnalizare vizibilă, de către formaţiunile de cercetare;

- izolarea sursei contaminării se va realiza numai de către specialişti, echipate cu costume de protecţie, aparate izolante şi scule necesare remedierii avariei;
- realizarea unui perimetru de securitate prin măsuri de restricţie a circulaţiei şi limitarea accesului în zonă;
- aplicarea primelor măsuri de prim ajutor persoanelor contaminate sau rănite, într-un loc special amenajat, astfel amplasat încât să fie la o distanţă mai mare de 100 m de sursa toxică şi în direcţie opusă celei în care bate vântul;
- luarea măsurilor de protecţie a personalului de intervenţie;
- limitarea extinderii contaminării se va efectua prin realizarea perdelelor de apă;
- decontaminarea se va executa din partea opusă vântului;
- punctele de decontaminare vor fi amenajate în afara zonelor contaminate;
- utilajele care au fost folosite pentru acţiuni de intervenţie în interiorul raionului contaminat vor executa decontaminarea totală după ce se scot din raion şi au executat decontaminarea iniţială;
- personalul care a executat decontaminarea, execută decontaminare proprie după terminarea misiunii.

f) în cazul producerii unor incendii:

- pe timpul intervenţiei se va ţine cont de direcţia de propagare a incendiilor avându-se în vedere pericolul apariţiei unor noi incendii;
- participarea în cooperare cu serviciile voluntare şi private pentru situaţii de urgenţă pentru:
  - ✓ stingerea incendiilor;
  - ✓ salvarea şi/sau protejarea oamenilor, animalelor şi bunurilor aflate în pericol;
  - ✓ acordarea primului ajutor medical, trierea şi evacuarea populaţiei precum şi a bunurilor materiale;
  - ✓ limitarea proporţiilor dezastrului şi înlăturarea consecinţelor acestuia cu mijloacele din dotare;
  - ✓ asigurarea asistenţei medicale de urgenţă.

Pe timp de normalitate Comitetul Municipiului Bucureşti pentru Situaţii de Urgenţă dispune de forţe şi mijloace de **prevenire, protecţie şi intervenţie.**

Conducerea acţiunilor de prevenire, protecţie şi intervenţie la nivelul municipiului Bucureşti se realizează de către CMBSU, locaţie de la sediul Centrului Municipal pentru Intervenţii în Situaţii de Urgenţă.

Cooperarea structurilor participante la acţiunile de prevenire, protecţie şi intervenţie se realizează pe baza protocolului cadru de colaborare pentru gestionarea situaţiilor de urgenţă.

Secţiunea a 2-a.
Etapele de realizare a acţiunilor

Principalele etape de realizare a acţiunilor în gestionarea situaţiilor de urgenţă sunt:

Prevenirea:

- Urmărirea evitării efectelor distructive şi a aparitiei unor situaţii de urgenţă complementare;
- Urmărirea realizării unor măsuri şi actiuni de minimizare a vulnerabilitatii zonelor de risc;
- Urmărirea realizarii unor masuri si actiuni de corectie a caracteristicilor si conditiile de functionare-exploatare in vederea diminuarii si eliminarii vulnerabilitatii;
- Asigurarea resurselor materiale şi financiare necesare gestionări situaţiilor de urgenţă specifice tipurilor de risc;
- Planificarea actiunilor de protectie-interventie;
- Stabilirea regulilor de comportare pentru realizarea actiunilor de protectie-interventie, pe etape;
- Asigurarea instruirii-pregatirii personalului din cadrul instituţiilor cu atribuţii în domeniu şi a populaţiei.

Protecţia:

- Asigurarea înştiinţării, alarmării şi informării ;
- Asigurarea protectiei individuale si familiale;
- Urmarirea asigurării măsurilor de protecţie colectivă (de grup);
- Urmărirea asigurării acţiunilor de protecţie a oamenilor, animalelor, bunurilor şi valorilor materiale prin evacuare-relocare;
- Urmărirea asigurării acţiunilor si măsurilor de profilaxie în zona de risc, în vederea împiedicării si declanşării unor epidemii şi/sau epzootii;
- Asigurarea asistenţei medicale şi a asistenţei medicale de urgenţă, a asistenţei psihologice în zona de risc;
- Asigurarea supravegherii şi controlului situaţiei de pericol şi urgenţă în zona de risc;
- Asigurarea acţiunilor de cercetare-căutare;
- Urmărirea realizarii măsurilor de protectie pentru animale si bunurile din gospodarire;
- Urmărirea realizării unor acţiuni de restricţii şi interdicţii necesare în zonele de risc şi de distrugeri;
- Urmărirea respectării unor reguli de comportare specifice în zonele de risc şi de distrugeri.

Intervenţia:

- Comitetul Municipiului Bucureşti pentru Situaţii de Urgenţă şi Centrul Operaţional al I.S.U.B.-IF. întreprind măsuri pentru conducerea/coordonarea actiunilor unor formaţiuni de intervenţie în vederea gestionării situaţiilor de urgenţă produse;

-Activarea Comitetelor Locale de sector pentru Situaţii de Urgenţă se realizează fără înştiintare, prin initiativă proprie: prezentarea membrilor la sediile Comitetelor Locale, de sector, pentru Situaţii de Urgenţă şi începerea acţiunilor;

-Primirea informaţiilor despre producerea alunecărilor de teren, notificarea informaţiei către Comitetul Municipiului Bucureşti pentru Situaţii de Urgenţă, înştiinţarea Comitetului Naţional pentru Situaţii Speciale de Urgenţă, formaţiilor şi agenţilor economici interesaţi şi alarmarea publică a populaţiei;

-Organizarea şi desfasurarea intervenţiei, prin executarea actiunilor planificate.

Reabilitarea-restabilirea:

-evaluarea rapidă a stabilităţii structurilor şi stabilirea măsurilor de intervenţie în primă urgenţă la construcţiile vulnerabile şi care prezintă pericol public;

- nominalizarea responsabilităţilor în realizarea măsurilor de intervenţie de primă urgenţă;

-efectuarea lucrărilor publice şi inginereşti la construcţiile, instalaţiile şi amenajările afectate.

Menţinerea condiţiilor de siguranţă:

-acordarea asistenţei medicale de urgenţă;

-prevenirea îmbolnăvirilor în masă;

-paza, ordinea, îndrumarea circulaţiei, restricţii de circulaţie;

-asigurarea apei şi hranei pentru persoanele şi animalele afectate sau evacuate;

-acordarea de ajutoare de primă necesitate, despăgubiri şi asistenţă socială şi religioasă.

Secţiunea a 3-a.
Fazele de urgenţă a acţiunilor

Operaţiunile de intervenţie sunt executate pe faze de urgenţe a acţiunilor, astfel:

a) În urgenţa I sunt cuprinse misiunile ce se execută de către structurile specializate dispuse pe raza municipiului Bucureşti, în scopul prevenirii agravării situaţiei de urgenţă, limitării sau înlăturării, după caz, a consecinţelor acestora, şi se referă la:

1. deblocarea căilor de acces;
2. limitarea efectelor negative în cazul riscului iminent de prăbuşire a unor construcţii;
3. salvarea victimelor;
4. acordarea asistenţei medicale de urgenţă;
5. evacuarea cetăţenilor aflaţi în zonele supuse riscurilor;
6. stingerea incendiilor;

b) În urgenţa a II-a se continuă acţiunile din urgenţa I, concentrându-se în zona/zonele în care s-au produs situaţia/situaţiile de urgenţă, forţe şi mijloace de

intervenţie, şi se îndeplinesc toate celelalte misiuni specifice, până la terminarea acţiunilor de intervenţie. Acestea se referă la:

1. dispersarea personalului şi bunurilor proprii în afara zonelor supuse riscurilor complementare;
2. evacuarea şi protejarea persoanelor surprinse de eveniment;
3. asigurarea suportului logistic;
4. constituirea rezervei de mijloace de protecţie individuală şi colectivă;
5. controlul şi stabilirea măsurilor pentru asigurarea viabilităţii unor căi de comunicaţie, pentru transportul şi accesul forţelor şi mijloacelor de intervenţie;

În cadrul urgenţei a III-a, asigurată de două sau mai multe unităţi limitrofe, şi a IV-a, asigurată prin grupări operative, dislocate la ordinul inspectorului general al Inspectoratului General pentru Situaţii de Urgenţă, în cazul unor intervenţii de amploare şi de lungă durată, continuă să se execute acţiunile din primele două urgenţe, în funcţie de momentul în care s-au declarat, cu forţe şi mijloace sporite.

Secţiunea a 4-a
Acţiunile de protecţie-intervenţie

A) Informarea:

Informarea preşedintelui Comitetul Municipiului Bucureşti pentru Situaţii de Urgenţă despre eminenta apariţie/ producere a unei situaţii de urgenţă .

Informarea se realizează de către Secretariatul Tehnic Permanent - Centrul Operaţional al ISUBIF prin dispeceratul 112 şi/sau agenţii economici, conform funcţiilor de sprijin repartizate cu responsabilităţi de monitorizare a pericolelor şi riscurilor specifice.

B) Înştiinţarea:

Înştiinţarea se realizează cu scopul de a activa:

- Secretariatul Tehnic Permanent - Centrul Operaţional al ISUBIF
- Comitetul Municipiului Bucureşti pentru Situaţii de Urgenţă;
- Comitetele locale – de sector – pentru situaţii de urgenţă;
- Organismele şi agenţii economici implicaţi în acţiune;
- Formaţiunile destinate să intervină.

Înştiinţarea se realizează la ordinul prefectului.

Înştiinţarea se realizează de către Secretariatul Tehnic Permanent - Centrul Operaţional al ISUBIF prin dispeceratul 112 şi/sau agenţii economici conform funcţiilor de sprijin repartizati cu responsabilităţi de monitorizare a pericolelor şi riscurilor specifice

C) Avertizarea populaţiei

În scopul prevenirii instalării ***panicii*** şi pentru a se asigura realizarea măsurilor de protecţie şi respectarea regulilor de comportare, populaţia va fi informată despre situaţia creată prin sisteme şi mijloace tehnice de avertizare şi alarmare publică .

Sistemele şi mijloacele tehnice de avertizare şi alarmare publică se pun în funcţiune parţial din dispeceratul 112 şi/sau agenţii economici, conform funcţiilor de sprijin repartizate cu responsabilităţi de monitorizare a pericolelor şi riscurilor specifice.

Informarea se realizează la ordinul Preşedintelui Comitetului Municipiului Bucureşti pentru Situaţii de Urgenţă, de către persoana desemnată ca purtător de cuvânt şi relaţii cu mass-media din prefectură. Sistemele şi mijloacele tehnice de avertizare şi alarmare publică sunt prezentate în **Anexa nr. 7** (anexele 7.1 şi 7.2).

D) Căutarea, cercetarea şi evaluarea efectelor negative .

Acţiunea se execută în zona afectată în scopul de a stabili amploarea situaţiei de urgenţă şi urmările acestuia.

Se execută de către formaţiunile specializate, regiile autonome, poliţie, unităţile militare şi agenţii economici.

Datele obţinute sunt centralizate la Secretariatul Tehnic Permanent care informează Comitetul Municipiului Bucureşti pentru Situaţii de Urgenţă şi raportează Cerntrului Operaţional Naţional din structura Inspectoratului General pentru Situaţii de Urgenţă

E) Notificarea

Activitatea de notificare se desfăşoară în scopul de a informa eşalonul superior despre producerea şi urmările situaţiei de urgenţă.

Activitatea se realizează de către Secretariatul Tehnic Permanent al comitetului, transmiţându-se date despre situaţia de urgenţă şi, eventual, solicitându-se sprijin material, financiar sau de altă natură.

F) Deblocare, descarcerare şi salvarea persoanelor .

Acţiunea se desfăşoară în zona afectată în scopul:

- salvării victimelor din locurile care au rămas blocate
- deblocarea căilor de acces pentru intervenţie şi evacuare;
- asigurarea condiţiilor de supravieţuire (apă, aer, hrană, prim-ajutor);
- limitarea avariilor;
- salvarea bunurilor materiale şi animalelor;

Acţiunea se desfăşoară de către formaţiuni specializate ale instituţilor prevăzute să intervină la fiecare funcţie de sprijin conform prevederilor HG nr. 557 din 03.08.2006

G) Evacuarea persoanelor, populaţiei sau bunurilor periclitate :

Acţiunea de evacuare se execută din zonele afectate în locaţiile stabilite .

Pe timpul acestei activităţii se va urmării cu precădere :

- asigurarea protecţiei persoanelor cu funcţii de conducere din instituţiile fundamentale ale statului în locurile în care acestea vor fi evacuate şi a pazei noilor sedii de lucru, precum şi a reşedinţelor puse la dispoziţie
- asigurarea locală a măsurilor pentru evacuare
- evidenţa populaţiei evacuate
- asigurarea primirii şi cazării persoanelor evacuate
- instalarea taberelor de sinistraţi
- recepţia şi depozitarea bunurilor evacuate (fiecare unitate pentru bunurile proprii)
- evacuarea animalelor
- evacuarea valorilor culturale importante şi a bunurilor de patrimoniu;
- evacuarea valorilor de tezaur
- evacuarea spitalelor, azilurilor de bătrâni şi penitenciarelor
- securitatea şi paza zonelor evacuate şi a taberelor de sinistraţi
- controlul şi dirijarea circulaţiei
- evacuarea fondului arhivistic naţional

Evacuarea se referă la persoanele rănite sau valide surprinse în zona afectată , la persoanele ale căror locuinţe au fost avariate şi nu mai pot fi locuite până la refacere.

Acţiunea de evacuare se desfăşoară pe raza capitalei, în cămine, hoteluri, complexe sportive sau alte spaţii în care se pot asigura condiţii de cazare şi hrănire, asistenţă medicală şi socială.

Acţiunile se desfăşoară de către formaţiunile specializate ale instituţilor prevăzute să intervină conform funcţiilor de sprijin, repartizate cu responsabilităţi de monitorizare a pericolelor şi riscurilor specifice.

H) Acordarea asistenţei medicale de urgenţă

Prim-Ajutor Medical

Acţiunea se desfăşoară în zona afectată în urma situaţiei de urgenţă pentru salvarea victimelor şi transportul răniţilor.

Participă formaţiuni specializate conform repartiţiei funcţiilor de sprijin. Acestea amenajează puncte de adunare răniţi.

Pe timpul acestei activităţii se va urmări cu precădere:

- suplimentarea capacităţii de spitalizare - fiecare unitate spitalicească de urgenţă va urmărisă externeze pacienţii care pot continua tratamentul acasă, pacienţii la care îngrijirile pot continua în alte unităţi spitaliceşti vor fi evacuaţi;
- instalarea spitalelor de campanie
- asigurarea asistenţei medicale pentru structurile de intervenţie operativă;
- acordarea asistenţei medicale de urgenţă (SABIF, UPU-SMURD Bucureşti etc.)
- acordarea primului ajutor premedical (echipajele de prim ajutor de pe unităţile de descarcerare ale subunităţilor de pompieri);
- triaj în focar şi la PAR efectuate de medici de la SABIF şi UPU-SMURD Bucureşti;
- asigurarea de medicamente şi instrumentar medical

Acţiunea se desfăşoară în afara zonei de distrugeri cu scopul de a asigura recuperarea (însănătoşirea) victimelor, prin:

- primirea şi trierea răniţilor aduşi de formaţiunile specializate care au acordat ajutorul premedical;
- completarea ajutorului medical al răniţilor sosiţi de la p.a.r.;
- tratamentul medico-chirurgical de urgenţă în focar (p.a.r) şi la spital;
- spitalizarea.

Acţiunile se desfăşoară de către formaţiunile specializate ale instituţilor prevăzute să intervină, conform funcţiilor de sprijin repartizate cu responsabilităţi de monitorizare a pericolelor şi riscurilor specifice.

I) Prevenirea îmbolnăvirilor în masă

Se desfăşoară în zona afectată cât şi în afara acesteia în scopul de a asigura prevenirea apariţiei unor epidemii sau epizootii, ca urmare a prezenţei cadavrelor, reziduurilor menajere şi altor factori de pericol, şi constă în: dezinfecţie, dezinsecţie şi deratizare, vaccinări şi admninistrarea unor antidoturi, controlul şi supravegherea calităţii surselor de apă, de alimentare şi a factorilor de mediu; interdicţii sau restricţii de consum; declararea stării de ***carantină.***

Acţiunea se desfăşoară de către formaţii de specialitate ale inspectoratului de poliţie sanitară şi medicină prevenitivă, protecţiei mediului înconjurător şi ale societăţii Apa Nova.

J) Prevenirea şi stingerea incendiilor.

Acţiunea se desfăşoară în zona afectată în scopul de a asigura:

- prevenirea apariţiei unor incendii, ca urmare a avarierii/ distrugerii /suprasolicitării instalaţiilor electrice, de gaze, sau a unor ambalaje cu materiale combustibile;
- localizarea şi stingerea incendiilor apărute.

Acţiunea se organizează şi conduce de către forţele specializate ale pompierilor .

K) Asigurarea transportului forţelor şi mijloacelor de intervenţie, persoanelor evacuate şi altor resurse

Acţiunea se desfăşoară în zona afectată şi în afara ei, astfel:

- elaborarea concepţiei privind variantele de transport ale demnitarilor care beneficiază de protecţie şi constituirea parcului de mijloace necesare realizării acesteia
- asigurarea transportului urban necesar pentru realizarea evacuării;
- stabilirea şi pregătirea punctelor de îmbarcare a evacuaţilor din zonele afectate, în termen de 2 ore de la declararea stării de urgenţă;
- realizarea graficului de transport şi asigurarea mijloacelor necesare pentru efectuarea evacuării, în termen de 6 ore de la declararea stării de urgenţă;
- asigurarea transportului pentru persoanele şi bunurile evacuate;

- supravegherea, fluidizarea şi controlul circulaţiei auto;
- controlul şi evidenţa auto-evacuării;
- transportul forţelor şi mijloacelor pentru intervenţie operativă şi asigurarea logistică a acestora

Acţiunile se desfăşoară de către formaţiunile specializate ale instituţilor prevăzute să intervină conform funcţiilor de sprijin repartizatecu responsabilităţi de monitorizare a pericolelor şi riscurilor specifice.

L) Paza, ordinea, îndrumarea circulaţiei, restricţii de circulaţie

Acţiunea se desfăşoară în zonele afectate şi în afara acestora, în locurile de adunare şi cazare ale sinistraţilor pe itinerariile de deplasare a forţelor de intervenţie, în zona de carantină, în scopul de a asigura:

- fluenţa traficului rutier, cu prioritatea echipajelor specializate de intervenţie sau, după caz, aplicarea măsurilor de restricţie a circulaţiei în zonele afectate sau limitrofe acestora, în scopul prevenirii unor accidente sau blocaje rutiere;
- realizarea măsurilor specifice din domeniul de competenţă în locurile de primire şi cazare a sinistraţilor;
- acţiuni de căutare-salvarea persoanelor afectate de situaţii de urgenţă, la solicitare, precum şi pentru evacuarea populaţiei, potrivit competenţelor şi resurselor disponibile în momentul respectiv;
- izolarea preliminară a zonei afectate şi devierea circulaţiei autovehiculelor şi persoanelor în scopul diminuării pierderilor complementare;
- intensificarea măsurilor de menţinere a ordinii publice, a celor de combatere a infracţiunilor şi a altor fapte antisociale.

Acţiunile se desfăşoară la ordinul Comitetul Municipiului Bucureşti pentru Situaţii de Urgenţă şi se organizează şi conduce de către : Direcţia Generală de Poliţie a Municipiului Bucureşti, Direcţia Generală de Jandarmi a Municipiului Bucureşti şi comandanţii unităţilor militare primite în sprijin.

M) Efectuarea lucrărilor publice şi ingineреşti de reabilitare la construcţiile, instalaţiile şi amenajările afectate

Acţiunea se desfăşoară în zona afectată, astfel:

- evaluarea rapidă a stabilităţii structurilor şi stabilirea măsurilor de intervenţie în primă urgenţă la construcţiile vulnerabile şi care prezintă pericol public;
- nominalizarea responsabilităţilor în realizarea măsurilor de intervenţie de primă urgenţă;
- efectuarea lucrărilor publice şi ingineреşti la construcţiile, instalaţiile şi amenajările afectate;

Acţiunile se desfăşoară de către formaţiunile specializate ale instituţilor prevăzute să intervină, conform funcţiilor de sprijin, repartizate cu responsabilităţi de monitorizare a pericolelor şi riscurilor specifice.

N) Asigurarea apei şi hranei pentru persoanele şi animalele afectate sau evacuate

Acţiunea se desfăşoară în zona afectată şi în afara ei , astfel:

- asigurarea apei şi hranei pentru persoane
- asigurarea apei şi hranei pentru animale
- verificarea şi asigurarea apei potabile, prepararea şi distribuirea hranei pentru persoanele afectate sau evacuate

Acţiunile se desfăşoară de către formaţiunile specializate ale instituţilor prevăzute să intervină conform funcţiilor de sprijin repartizate cu responsabilităţi de monitorizare a pericolelor şi riscurilor specifice.

O) Asigurarea energiei pentru iluminat, încălzire şi alte utilităţi

Acţiunea se desfăşoară în zona afectată şi în afara ei, astfel:

- asigurarea autonomiei energetice pentru fiecare facilitate critică de răspuns la urgenţă, pentru minimum 72 ore.
- asigurarea energiei electrice;
- refacerea operativă a avariilor produse în reţelele de transport şi distribuţie a energiei electrice
- refacerea operativă a avariilor produse în reţelele de transport şi distribuţie a gazelor naturale:

Acţiunile se desfăşoară de către formaţiunile specializate ale instituţilor prevăzute să intervină conform funcţiilor de sprijin repartizate cu responsabilităţi de monitorizare a pericolelor şi riscurilor specifice.

P) Efectuarea depoluării şi decontaminării

Acţiunea se desfăşoară în zona afectată şi în afara ei, astfel:

- supravegherea gradului de contaminare în perimetrul raioanelor de intervenţie
- aplicarea măsurilor de limitare a împrăştierii substanţelor poluante sau contaminatoare pentru asigurarea protecţiei populaţiei surprinse în perimetrul raioanelor de intervenţie
- efectuarea depoluării şi decontaminării
- stabilirea priorităţilor pentru monitorizarea gradului de contaminare şi centralizarea datelor privind contaminarea teritoriului
- stabilirea priorităţilor pentru efectuarea decontaminării şi depoluării
- asigurarea operativă a forţelor şi mijloacelor de sprijin precum şi a materialelor necesare pentru realizarea decontaminării şi depoluării populaţiei, căilor rutiere şi clădirilor
- supravegherea gradului de contaminare, evaluarea efectelor asupra sănătăţii şi monitorizarea stării de sănătate a populaţiei
- efectuarea decontaminării populaţiei
- realizarea decontaminării animalelor şi produselor vegetale şi animale
- supravegherea gradului de contaminare, evaluarea efectelor asupra mediului şi

depoluarea cursurilor de apă

Acţiunile se desfăşoară de către formaţiunile specializate ale instituţilor prevăzute să intervină conform funcţiilor de sprijin repartizate cu responsabilităţi de monitorizare a pericolelor şi riscurilor specifice.

Q) Acordarea de ajutoare de primă necesitate, despăgubiri şi asistenţă socială şi religioasă

Acţiunea se desfăşoară în zona afectată şi în afara ei, astfel

- acordarea de ajutoare umanitare de primă necesitate pentru populaţia afectată
- asigurarea asistenţei umanitare de urgenţă pentru un număr de până la 10.000 victime, prin resursele şi infrastructura proprie, şi peste 10.000 victime prin Mişcarea Internaţională de Cruce Roşie.
- acordarea de ajutoare şi despăgubiri financiare pentru populaţie, agenţi economici, instituţii şi unităţi administrativ-teritoriale afectate
- stabilirea şi aplicarea măsurilor de asistenţă socială
- acordarea asistenţei religioase şi sociale
- acordarea asistenţei psihologice

Acţiunile se desfăşoară de către formaţiunile specializate ale instituţilor prevăzute să intervină conform funcţiilor de sprijin repartizate cu responsabilităţi de monitorizare a pericolelor şi riscurilor specifice

Secţiunea a 5-a
Instruirea

Pregătirea continuă a personalului în perioada analizată a constituit o obligaţie de serviciu pentru întreg personalul şi a avut un caracter permanent, organizându-se în timpul programului de lucru, pe baza planurilor anuale întocmite la nivelul fiecărui sector de activitate, potrivit diagramei relaţiilor de subordonare, şi a planurilor de studiu individual, întocmite în raport cu particularităţile specifice structurii funcţionale a compartimentului de muncă şi a nevoilor reale de pregătire a fiecărui cadru în parte, având ca principal scop creşterea competenţei profesionale, a eficienţei îndeplinirii atribuţiilor funcţionale, a corectitudinii în aplicarea legilor, hotărârilor de guvern şi a celorlalte acte normative, în vederea rezolvării oportune a problemelor complexe ce caracterizează activitatea inspectoratelor pentru situaţii de urgenţă.

Sesiunile de pregătire desfăşurate la s-au axat pe specificul structurii funcţionale a compartimentului sau a locului de muncă, concomitent cu desfăşurarea activităţilor profesionale curente, având în principal, un caracter practic, fiind organizate, funcţie de conţinutul acestor teme, în obiectivele cu grad ridicat de pericol în procesul tehnologic sau chiar cu caracter de unicat, contribuind la perfecţionarea cunoştinţelor şi formarea deprinderilor de acţiune rapidă şi cu eficienţă maximă în condiţii cât mai aproape de realitate. In cadrul acestei categorii de pregătire au fost organizate şi desfăşurate teme de cunoaştere şi mânuire a accesoriilor şi tehnicii de luptă, nou apărută sau intrată în dotare, cu accent pe autospeciala şi accesoriile de descarcerare.

Secţiunea a 6-a
Realizarea circuitului informaţional-decizional şi de cooperare

Sistemul informaţional-decizional cuprinde ansamblul subsistemelor destinate observării, detectării, măsurării, înregistrării, stocării şi prelucrării datelor specifice, alarmării, notificării, culegerii şi transmiterii informaţiilor şi a deciziilor de către factorii implicaţi în acţiunile de prevenire şi gestionare a unei situaţii de urgenţă.

Informarea secretariatelor tehnice permanente ale comitetelor pentru situaţii de urgenţă ierarhic superioare asupra locului producerii unei situaţiei de urgenţă specifică, evoluţiei acesteia, efectelor negative produse, precum şi asupra măsurilor luate, se realizează prin rapoarte operative.

Primarii, Comitetul Municipiului Bucureşti pentru Situaţii de Urgenţă şi comitetele locale -de sector- pentru situaţii de urgenţă, precum şi conducerile operatorilor economici şi instituţiilor amplasate în zone de risc au obligaţia să asigure preluarea de la staţiile meteorologice centrale, locale şi centrul operaţional a datelor şi avertizărilor meteorologice şi hidrologice, în vederea declanşării acţiunilor preventive şi de intervenţie.

Circuitul Informaţional Decizional se realizează conform schemei Fluxului Informaţional - Decizional prevăzut în anexa nr. 9.

CAPITOLUL V
RESURSE: UMANE, MATERIALE, FINANCIARE

Alocarea resurselor materiale şi financiare necesare activităţii de analiză şi acoperire a riscurilor se realizează conform H.G. 1040 din 9 august 2006 pentru aprobarea *Planului naţional de resurse umane, materiale şi financiare pentru gestionarea situaţiilor de urgenţă*, şi se elaborează anual de către Comitetul Municipiului Bucureşti pentru Situaţii de Urgenţă.

Consiliul General al municipiului Bucureşti şi consiliile locale prevăd anual, în bugetele proprii, fondurile necesare pentru asigurarea resurselor umane, materiale şi financiare necesare analizei şi acoperirii riscurilor din unităţile administrativ-teritoriale pe care le reprezintă.

În funcţie de categoriile de riscuri identificate, mecanismele şi condiţiile de producere/manifestare, amploarea şi efectele posibile ale acestora se stabilesc tipurile de forţe şi mijloace necesare de prevenire şi combatere a riscurilor, astfel:

a) inspecţii de prevenire;
b) servicii profesioniste/voluntare/private pentru situaţii de urgenţă;
c) formaţiuni de asistenţă medicală de urgenţă şi descarcerare;
d) formaţiuni de protecţie civilă: echipe căutare-salvare, NBC şi pirotehnice;
e) alte formaţiuni de salvare: Crucea Roşie, scafandri profesionişti ş.a.;
f) grupe de sprijin.

Pe lângă tipurile de forţe precizate mai sus, mai pot acţiona, după caz, în condiţiile legii: unităţile poliţiei şi jandarmeriei, structurile poliţiei locale, unitatea specială de aviaţie a Ministerului Afacerilor Interne, unităţile specializate/detaşamente din cadrul Ministerului Apărării Naţionale, unităţile pentru asistenţa medicală de urgenţă ale Ministerului Sănătăţii, organizaţiile neguvernamentale specializate în acţiuni de salvare, unităţile şi formaţiunile sanitare şi de inspecţie sanitar-veterinară, formaţiuni de pază a persoanelor şi a bunurilor, precum şi detaşamente şi echipe din cadrul serviciilor publice descentralizate şi societăţilor comerciale specializate, incluse în planurile de apărare şi dotate cu forţe şi mijloace de intervenţie, formaţiunile de voluntari ai societăţii civile specializaţi în intervenţia în situaţii de urgenţă şi organizaţi în ONG-uri cu activităţi specifice.

Forţele auxiliare se stabilesc din rândul populaţiei şi salariaţilor, formaţiunilor de voluntari, altele decât cele instruite special pentru situaţii de urgenţă, care acţionează conform sarcinilor stabilite pentru formaţiunile de protecţie civilă organizate la operatorii economici şi societăţile comerciale în planurile de apărare specifice, elaborate potrivit legii.

CAPITOLUL VI
LOGISTICA ACȚIUNILOR

Sistemul logistic este format din elementele specializate care asigură condiţiile materiale necesare pentru exercitarea actului de conducere şi desfăşurarea intervenţiei.

Logistica acţiunilor de intervenţie cuprinde măsurile şi activităţile organizate, planificate şi desfăşurate în scopul asigurării la timp şi fără întrerupere cu resurse materiale necesare îndeplinirii misiunilor, menţinerii în permanenţă a stării de sănătate a personalului operativ, a stării de funcţionare a tehnicii de luptă şi de comunicaţii.

Organizarea logisticii ţine seama de înzestrarea agenţiilor de intervenţie, a forţelor participante, de normele de consum, nivelul stocurilor, situaţia sanitar–epidemiologică a efectivelor, gradul de solicitare a personalului pe timpul îndeplinirii misiunii, caracteristicile zonei şi de sursele de aprovizionare.

Logistica acţiunilor de intervenţie vizează:

- asigurarea echipamentului de protecţie;
- asigurarea mijloacelor şi a tehnicii de intervenţie atât pentru subunităţile proprii ale Inspectoratului pentru Situaţii de Urgenţă „Dealul Spirii" Bucureşti-Ilfov cât şi pentru celelalte forţe participante cu care se cooperează;
- asigurarea punctelor de asistenţă tehnică, realizarea rezervelor de carburanţi şi materiale consumabile;
- asigurarea aprovizionării şi distribuirii antidoturilor şi echipamentelor precum şi a altor materiale;
- realizarea şi menţinerea legăturilor cu personalul de la locul intervenţiei, cu forţele cu care se cooperează, cu unităţile, subunităţile, autorităţile locale precum şi cu eşalonul superior;
- asigurarea aprovizionării cu materiale sanitare şi farmaceutice, prevenirea apariţiei îmbolnăvirilor şi acordarea ajutorului medical de urgenţă.

Logistica acţiunilor se asigură de către Consiliul General al Municipiului Bucureşti, Consiliile Locale ale Sectoarelor 1-6, pentru acţiunile şi măsurile desfăşurate de la sediul propriu, precum şi de către autorităţile, instituţiile publice şi operatorii economici cu atribuţii şi responsabilităţi în domeniu.

Asigurarea populaţiei sinistrate cu materiale de cazarmament, igienă personală, îmbrăcăminte, alimente, apă, etc., se va realiza prin grija Comitetului Municipiului Bucureşti pentru Situaţii de Urgenţă şi a serviciului de asistenţă socială, prin punctele de distribuire a ajutoarelor umanitare organizate în raioanele de adunare sinistraţi.

Lista autorităţilor şi factorilor care au responsabilităţi în analiza şi acoperirea riscurilor în municipiul Bucureşti

Nr. crt.	Denumire autoritate	Coordonate autoritate	Persoană/e de contact	Atribuţii în PAAR conform fişei nr.
1.	Instituţia Prefectului Municipiului Bucureşti	Tel. 021.313.24.76 Fax.021.312.25.33		**Fişa nr. 1**
2.	Inspectoratul pentru Situaţii de Urgenţă "Dealul Spirii" Bucureşti-Ilfov	Tel.: 021/207.55.00 Fax: 021/316.51.16		**Fişa nr. 2**
3.	Primăria Municipiului Bucureşti	Tel.021.305.55.00 021.305.55.06/07 Fax.021.312.00.30		**Fişa nr. 3**
4.	Primăria Sectorului 1	Tel. 021.319.10.13 Fax 021.319.10.26/021.314.49.90		**Fişa nr. 3**
5.	Primăria Sectorului 2	Tel.021.209.60.00 Fax. 021.252.80.39		**Fişa nr. 3**
6.	Primăria Sectorului 3	Tel. 021.318.03.23 Fax. 021.318.03.28		**Fişa nr. 3**
7.	Primăria Sectorului 4	Tel. 021.335.50.30 Fax.021.337.07.90		**Fişa nr. 3**
8.	Primăria Sectorului 5	Tel. 021.314.46.80/ 021.314.43.18 Fax. 021.314.49.90		**Fişa nr. 3**
9.	Primăria Sectorului 6	Tel. 0376.204.319; 0376.204.147. Fax. 0376.204.443		**Fişa nr. 3**
10.	Direcţia Generală de Poliţie a Municipiului Bucureşti	Tel.021.315.3534, Fax 021.312.23.23		**Fişa nr. 4**
11.	Direcţia Generală de Jandarmi a Municipiului Bucureşti	Tel. 021.456.73.54 Fax.021.424.62.40		**Fişa nr. 5**
12.	Direcţia Generală de Protecţie Internă	Tel./Fax. 021.311.13.53		*
13.	Serviciul Probleme Speciale al Municipiului Bucureşti - ANRSPS	Tel./Fax. 021.313.63.83		**Fişa nr. 7**
14.	S.R.I. -Direcţia de Informaţii a Municipiului Bucureşti	Tel. 037.772.47.11/ 021.210.19.73 Fax. 021.619.33.27		**Fişa nr. 38**
15.	Comandamentul Garnizoanei Bucureşti	Tel. 021.420.71.22 Fax.021.421.31.67		**Fişa nr. 6**
16.	Centrul Militar Zonal Bucureşti	Tel. 021.336.78.20; Fax 021.335.32.14		**Fişa nr. 6**
17.	Direcţia Generală de Poliţie Locală şi Control a Municipiului Bucureşti	Tel. 021.539.14.02/ 021.539.14.00 Fax. 021.539.15.00		**Fişa nr. 8**
18.	Comisariatul pentru Protecţia Consumatorilor	Tel.021.310.63.75 Fax.021.310.63.80		**Fişa nr. 9**
19.	Direcţia pentru Sport şi Tineret a Municipiului Bucureşti	Tel. 021.324.99.30 Fax. 021.324.99.38		**Fişa nr. 10**
20.	Direcţia pentru Cultură a Municipiului Bucureşti	Tel/Fax 021.323.26.11 021.323.26.28		**Fişa nr. 11**
21.	Direcţia Generală de Evidenţa Persoanelor a Municipiului Bucureşti	Tel. 021.300.05.70 Fax. 021.318.32.96		**Fişa nr. 12**
22.	Direcţia pentru Agricultură a Municipiului Bucureşti	Tel. 021.314.28.66 Fax. 021/313.80.23		**Fişa nr. 13**

23.	Agenţia pentru Protecţia Mediului Bucureşti	Tel. 021.430.66.77 Fax 021.430.66.75		**Fişa nr. 14**
24.	Direcţia pentru Imigrări a Municipiului Bucureşti	Tel. 021/303.70.80		*
25.	Direcţia Generală Situaţii de Urgenţă, Statistici şi Strategii (PMB)	Tel. 021.305.55.00/ 021.305.55.55 Fax 021.312.00.30		**Fişa nr. 3**
26.	Direcţia Generală de Asistenţă Socială a Municipiului Bucureşti	Tel.021.314.23.15 Fax 021.314.23.16		*
27.	Direcţia Regională de Statistică a Municipiului Bucureşti	Tel.021.314.11.48 Fax 021.315.10.07		**Fişa nr. 15**
28.	Administraţia Lacuri, Parcuri şi Agrement Bucureşti	Tel.021.224.58.60 Fax.021.224.58.62		**Fişa nr. 16**
29.	Administraţia Cimitirelor şi Crematoriilor Umane	Tel.021/636.35.71 Fax.021.334.42.54		**Fişa nr. 17**
30.	Institutul Naţional de Medicină Legală "Mina Minovici"	Tel. 021.332.50.08 Fax. 021.334.62.60		**Fişa nr. 18**
31.	Departamentul U.P.U-S.M.U.R.D. Bucureşti	Tel. 021.599.23.00 Fax: 021.599.99.09		**Fişa nr. 19**
32.	Serviciul de Ambulanţă Bucureşti - Ilfov	Tel. 021 210.52.05 Fax 021 210 26 76		**Fişa nr. 20**
33.	Agenţia Teritorială ARR Bucureşti	Tel.021.410.43.61 021.410.43.62 Fax 021.410.43.58		*
34.	Departamentul Situaţii de Urgenţă şi Dezastre - Societatea Naţională de Cruce Roşie din România	Tel.021.317.40.53/ 021.317.60.06 Fax 021.312.84.52		**Fişa nr. 21**
35.	Administraţia Spitalelor şi Serviciilor Medicale	Tel. 021.310.10.59/031.711.15.08 Fax 021.310.10.69		**Fişa nr. 22**
36.	Direcţia de Sănătate Publică a Municipiului Bucureşti	Tel. 021.253.08.82 Fax 021.252.55.20		**Fişa nr. 23**
37.	Direcţia Sanitară Veterinară şi pentru Siguranţa Alimentelor a Municipiului Bucureşti	Tel. 021.348.05.65 Fax 021.348.23.52		**Fişa nr. 24**
38.	S.N.T.F.M. „C.F.R. Marfă" S.A Bucureşti. – Centrul Zonal de Marfă Bucureşti	Tel./Fax 021.319.18.52		**Fişa nr. 25**
39.	Sucursala Regională De Căi Ferate Bucureşti	Tel /Fax. 021.318.23.78		**Fişa nr. 25**
40.	S.C. METROREX S.A.	Tel.021.319.36.01 centală 021.336.00.90 Fax.021.312.51.49		**Fişa nr. 26**
41.	S.T.B.	Tel. 021.307.41.06 Fax 021.307.45.99		**Fişa nr. 26**
42.	S.C. DISTRIGAZ - SUD REŢELE S.R.L. Direcţia Regională Bucureşti	Tel./Fax 021.348.40.99		**Fişa nr. 27**
43.	S.C. ELECTROCENTRALE Bucureşti S.A.	Tel.021.275.11.03/021.275.11.08 Fax.021.275.14.05		**Fişa nr. 28**
44.	S.C. APA NOVA Bucureşti S.A.	Tel. 021.310.02.74/ 0374.398.040 Fax.021.315.41.33;021.312.44.37		**Fişa nr. 30**
45.	ISCIR Bucureşti	Tel.021.411.97.60/021.411.97.61 Fax 037.810.23.23		**Fişa nr. 29**

46.	- S.C. ENEL DISTRIBUŢIE MUNTENIA S.A. – Zona M.T- J.T. Zonă Bucureşti	Tel. 0372.11.58.00 Fax 0372.873.726/021.206.58.00		**Fişa nr. 28**
47.	A.N."Apele Române"- Administraţia Bazinală de Apă Argeş-Vedea - S.G.A. Ilfov-Bucureşti	Tel.021.318.22.22/ 021.318.44.49 Fax.021.318.22.20/ 021.318.22.28		**Fişa nr. 31**
48.	Compania Municipală Termoenergetica Bucureşti	Tel. 021.313.54.22 Fax. 021.312.30.18		**Fişa nr. 32**
49.	Regia Naţională a Pădurilor ROMSILVA - DIRECŢIA SILVICĂ ILFOV	Tel.021.233.24.16/ 021.233.24.18 Fax.021.233.24.17		**Fişa nr. 33**
50.	Inspectoratul Regional în Construcţii I Bucureşti-Ilfov	Tel.021.330.10.01; 021.330.13.28 Fax.021.330.13.19		**Fişa nr. 34**
51.	Inspectoratul Şcolar al Municipiul Bucureşti	Tel. 021.211.84.85; 021.212.37.80 Fax.021.210.48.51		**Fişa nr. 35**
52.	Aeroportul Internaţional Bucureşti-Băneasa – Aurel Vlaicu	Tel .021.232.00.20 Fax.021.232.36.87		**Fişa nr. 36**
53.	Serviciul de Telecomunicaţii Speciale	Tel. 021.202.21.15 Fax. 021.315.21.27		*
54.	Administraţia Naţională de Meteorologie	Tel. 021.318.32.40 Fax. 021.316.31.43		*
55.	Administraţia Naţională de Îmbunătăţiri Funciare Ilfov	Tel. 021.361.28.80 Fax. 021.361.28.60		*
56.	Garda Naţională de Mediu – Comisariatul Municipiului Bucureşti	Tel. 021.326.89.84 Fax. 021.326.89.83		*
57.	Agenţia pentru Plăţi şi Inspecţie Socială a Municipiului Bucureşti	Tel. 021.316.84.15 Fax. 021.316.84.16		*
58.	Societatea Română de Televiziune	Tel. 021.319.92.45 Fax. 021.319.92.15		*
59.	Societatea Română de Radiodifuziune	Tel. 021.303.16.00 Fax. 021.319.05.51		*
60.	Comisia Naţională pentru Controlul Activităţilor Nucleare	Tel. 021.351.50.89 Fax. 021.351.50.88		*
61.	Inspectoratul Teritorial de Muncă al Municipiului Bucureşti	Tel. 021.331.16.16 Fax. 021.331.76.14		*
62.	Garda Forestieră Bucureşti	Tel. 021.233.12.89 Fax. 021.233.01.63		*
63.	Compania Naţională de Căi Ferate CFR SA-Călători	Tel. 021.319.95.39 / int 134500/ 134551 Fax. 021.311.42.76		*
64.	Institutul Naţional de Cercetare Dezvoltare pentru Fizica Pământului	Tel./Fax 021/405.06.64 Fax Secretariat:021.405.06.73		**Fişa nr. 39**
65.	Direcţia Investigaţii Tehnice - Centrul de Investigaţii şi Analiză pentru Siguranţa Aviaţiei Civile (CIAS)	Tel 021.222.05.35 Fax 0378.107.106		*
66.	Asociaţia de Dezvoltare Intercomunitară pentru Transport Public Bucureşti- Ilfov (TBPI)	Tel 0744369888		*
67.	Administraţia Municipală pentru Consolidarea			*

	Clădirilor cu Risc Seismic			

ATRIBUŢIILE AUTORITĂŢILOR ŞI RESPONSABILILOR CUPRINŞI ÎN PLANUL DE ANALIZĂ ŞI ACOPERIRE A RISCURILOR

INSTITUŢIA PREFECTULUI MUNICIPIULUI BUCUREŞTI	**Fişa nr. 1**
I.-GESTIONAREA RISCURILOR	
a.- monitorizarea permanenta a parametrilor meteo , seismici , de mediu , hidrografici , etc si transmiterea datelor la autoritatile competente ;	Nu este cazul
b.- controlul preventiv al autoritatilor pe domenii de competenta;	Execută controale periodice prin corpul de control propriu la instituţiile administraţiei publice locale pentru verificarea modului de respectare a legislatiei din domeniul managementului situaţiilor de urgenţă
c.- informare preventiva a populatiei asupra pericolelor specifice unitatii administrativ teritoriale si asupra comportamentului de adoptat in cazul manifestarii unui pericol ;	Asigurarea informării populaţiei asupra măsurilor preventive pe tipuri de riscuri manifestate preponderent pe raza administrativ teritorială şi a regulilor de conduită în cazul manifestarii acestora. activitate desfăşurată permanent şi în special cînd se prognozează situaţii de urgenţă
d.-exercitii si aplicatii	Coordonează prin structurile specializate (I.S.U.B.-IF.) pregătirea şi desfăşurarea exerciţiilor şi aplicatiilor care se desfăşoară la nivel judeţean şi interjudeţean, pentru toate tipurile de riscuri identificate pe raza judeţului
II.- RESURSE NECESARE	
a.- monitorizarea permanenta a parametrilor meteo ,seismici de mediu ,hidrografici ,etc si transmiterea datelor la autoritatile competente;	Nu este cazul
b.- controlul preventiv al autoritatilor pe domenii de competenta;	Asigură resursele necesare desfăşurării activităţii corpului de control propriu
c.- informare preventiva a populatiei asupra pericolelor specifice unitatii administrativ teritoriale si asupra comportamentului de adoptat in cazul manifestarii unui pericol ;	Asigurarea fondurilor necesare executării materialelor informative / documentare, pliantelor , materialelor în mass-media, filme ,etc. prin instituţiile abilitate
d.-exercitii si aplicatii	Nu este cazul
III.-INTERVENTIE	
a.-alarmare	Asigură continuitatea conducerii instituţiei prefectului şi alertarea / alarmarea personalului propriu
b.-actiuni de cautare / salvare / descarcerare .	Asigură coordonarea şi conducerea acţiunilor de intervenţie pentru căutare, salvare sau descarcerare prin intermediul I.S.U.B.-IF.
c.-asistenta medicala .	Nu este cazul
d.-actiuni de indepartare a manifestarii pericolului produs .	Conduce şi coordonează acţiunile de îndepărtare a manifestării unui pericol prin intermediul instituţiilor componente ale C.M.B.S.U., care acţionează conform competenţelor legale şi capacităţilor
e.-actiuni de limitare a consecintelor unui pericol	Conduce şi coordonează acţiunile de limitare a consecinţelor unui pericol prin intermediul instituţiilor componente ale C.M.B.S.U., care acţionează conform competenţelor legale şi capacităţilor
f.-actiuni de inlaturare a efectelor unui eveniment .	Conduce şi coordonează acţiunile de înlăturare a efectelor unui eveniment prin intermediul instituţiilor componente ale C.M.B.S.U. , care acţionează conform competenţelor legale şi capacităţilor

INSPECTORATUL PENTRU SITUAŢII DE URGENŢĂ "DEALUL SPIRII" BUCUREŞTI-ILFOV	**Fişa nr. 2**
I. GESTIONAREA RISCURILOR	
- monitorizarea permanentă a parametrilor meteo, seismici, de mediu, hidrografici şi transmiterea datelor la autorităţile competente;	La primirea avertizărilor hidrologice/ meteorologice, acestea se retransmit CLSU de sector şi centrelor operative
- centralizarea datelor şi informaţiilor privind monitorizarea pericolelor şi riscurilor specifice, precum şi a elementelor negative ale acestora;	Se centralizează datele şi informaţiile privitoare la tipurile de risc specifice şi potenţialele pericole pe care le poate genera acestea
- monitorizarea obiectivelor economice sursă de risc chimic;	Periodic se verifică viabilitatea planurilor de urgenţă externă ale operatorilor economici sursă de risc chimic
- monitorizarea obiectivelor economice, sursă de risc la incendii şi explozii;	Periodic se verifică viabilitatea planurilor de intervenţie, prin controale şi aplicaţii
- evaluarea efectelor negative ale situaţiilor de urgenţă care s-au produs şi ale stărilor potenţial generatoare de situaţii de urgenţă;	Constituirea de comisii mixte pentru constatarea şi evaluarea pagubelor produse
- informarea şi educarea preventivă a populaţiei;	Periodic se desfăşoară activităţi de informare şi de educare a populaţiei privind modul de comportare pe timpul producerii unor situaţii de urgenţă
- înştiinţarea autorităţilor administraţiei publice asupra stărilor potenţial generatoare de situaţii de urgenţă;	Aducerea la cunoştinţa autorităţilor administraţiei publice locale a conţinutului Catalogului local de clasificare a unităţilor administrativ teritoriale din punct de vedere al protecţiei civile
- avertizarea populaţiei prin sisteme şi mijloace tehnice de avertizare şi alarmare publică;	Transmiterea semnalelor de avertizare autorităţilor administraţiei publice locale
- planificarea şi pregătirea resurselor şi serviciilor pentru intervenţii operative;	
- căutarea, descarcerarea şi salvarea persoanelor prin structuri operative specializate;	
- evacuarea persoanelor, populaţiei sau bunurile periclitate;	
- localizarea, limitarea propagării, stingerea şi lichidarea consecinţelor incendiilor, inclusiv a incendiilor în masă;	Executarea intervenţiei operative de către echipele de intervenţie
- asigurarea apei şi hranei pentru persoane şi animalele afectate sau evacuate;	Activitatea se desfăşoară la solicitarea autorităţilor publice locale
- aplicarea măsurilor de limitare a împrăştierii substanţelor poluante sau contaminatoare pentru asigurarea protecţiei populaţiei surprinse în perimetrul raioanelor de intervenţie;	
- stabilirea priorităţilor pentru monitorizarea gradului de contaminare şi centralizarea datelor privind contaminarea;	
- asigurarea operativă a forţelor şi mijloacelor de sprijin precum şi a materialelor necesare pentru realizarea decontaminării populaţiei, căilor rutiere şi clădirilor;	
II. RESURSE NECESARE	
- monitorizarea permanentă a parametrilor meteo, seismici, de mediu, hidrografici şi transmiterea datelor la autorităţile competente;	Aparatura de comunicaţii şi informatică existentă în dispeceratul inspectoratului
- centralizarea datelor şi informaţiilor privind monitorizarea pericolelor şi riscurilor specifice, precum şi a elementelor negative ale acestora;	
- monitorizarea obiectivelor economice sursă de risc chimic;	Planurile de urgenţă externă ale obiectivelor sursă de risc
- monitorizarea obiectivelor economice, sursă de risc la incendii şi explozii;	Planurile de intervenţie întocmite în acest scop
- evaluarea efectelor negative ale situaţiilor de urgenţă care s-au produs şi ale stărilor potenţial generatoare de situaţii de urgenţă;	
- informarea şi educarea preventivă a populaţiei;	Materiale informative/documentare, planuri de urgenţă, pliante, mass-media, campanii informative

- înştiinţarea autorităţilor administraţiei publice asupra stărilor potenţial generatoare de situaţii de urgenţă;	
- avertizarea populaţiei prin sisteme şi mijloace tehnice de avertizare şi alarmare publică;	Mijloacele de avertizare şi înştiinţare aflate în dotarea autorităţilor administraţiei publice locale
- planificarea şi pregătirea resurselor şi serviciilor pentru intervenţii operative;	
- căutarea, descarcerarea şi salvarea persoanelor prin structuri operative specializate;	Mijloacele specializate aflate în dotarea subunităţilor de intervenţie
- evacuarea persoanelor, populaţiei sau bunurile periclitate;	Mijloacele specializate aflate în dotarea subunităţilor de intervenţie
- localizarea, limitarea propagării, stingerea şi lichidarea consecinţelor incendiilor, inclusiv a incendiilor în masă;	Autospeciale de intervenţie şi materialele aflate în dotarea subunităţilor
- asigurarea apei şi hranei pentru persoane şi animalele afectate sau evacuate;	
- aplicarea măsurilor de limitare a împrăştierii substanţelor poluante sau contaminatoare pentru asigurarea protecţiei populaţiei surprinse în perimetrul raioanelor de intervenţie;	
- stabilirea priorităţilor pentru monitorizarea gradului de contaminare şi centralizarea datelor privind contaminarea;	
- asigurarea operativă a forţelor şi mijloacelor de sprijin precum şi a materialelor necesare pentru realizarea decontaminării populaţiei, căilor rutiere şi clădirilor;	Mijloacele specializate aflate în dotarea subunităţilor de intervenţie
III. INTERVENŢIE	
- alarmare	
- acţiuni de căutare/salvare/descarcerare	
- asistenţă medicală	
- acţiuni de îndepărtare a manifestării pericolului produs	
- acţiuni de limitare a consecinţelor unui pericol	

PRIMĂRIA MUNICIPIULUI BUCUREŞTI **PRIMĂRIA SECTORULUI 1-6**	**Fişa nr. 3**
I.-GESTIONAREA RISCURILOR	
a.- monitorizarea permanenta a parametrilor meteo , seismici , de mediu , hidrografici , etc si transmiterea datelor la autoritatile competente ;	Nu este cazul
b.- controlul preventiv al autoritatilor pe domenii de competenta;	Nu este cazul
c.- informare preventiva a populatiei asupra pericolelor specifice unitatii administrativ teritoriale si asupra comportamentului de adoptat in cazul manifestarii unui pericol ;	Asigură informarea populaţiei asupra măsurilor preventive pe tipuri de riscuri manifestate preponderent pe raza administrativ teritorială şi a regulilor de conduită în cazul manifestarii acestora.
d.-exercitii si aplicatii	Se desfăşoară în colaborare cu instituţiile cu atribuţii în domeniul gestionării situaţiilor de urgenţă , în toate cazurile de manifestare a situaţiilor de urgenţă generate de riscurile specifice zonei de competenţă .
II.- RESURSE NECESARE	
a.- monitorizarea permanenta a parametrilor meteo ,seismici de mediu ,hidrografici ,etc si transmiterea datelorbla autoritatile competente ;	Nu este cazul
b.- controlul preventiv al autoritatilor pe domenii de competenta ;	Nu este cazul
c.- informare preventiva a populatiei asupra pericolelor specifice unitatii administrativ teritoriale si asupra comportamentului de adoptat in cazul manifestarii unui pericol ;	Asigurarea fondurilor necesare executării materialelor informative / documentare , pliantelor , materiale în mass-media , filme ,etc.
d.-exercitii si aplicatii	Asigurarea fondurilor pentru achiziţionarea materialelor necesare specifice situaţiei de urgenţă pentru care se desfăşoară exerciţiile sau aplicaţiile .

III.-INTERVENTIE	
a.-alarmare	Asigură în cel mai scurt timp alarmarea populaţiei de pe raza localităţii cu mijloacele din dotarea CMBSU/C.L.S.U , funcţie de riscurile specifice din zonă
b.-actiuni de cautare / salvare / descarcerare .	Asigură mijloacele materiale necesare acţiunilor de intervenţie pentru căutare, salvare sau descarcerare prin intermediul S.V.S.U.
c.-asistenta medicala .	Asigură mijloacele materiale necesare acţiunilor de asistenţă medicală de urgenţă prin intermediul capacităţilor existente la nivel local
d.-actiuni de indepartare a manifestarii pericolului produs .	Asigură măsurile pentru prevenirea manifestării unui pericol prin respectarea condiţiilor impuse pentru construcţii în zone derisc
e.-actiuni de limitare a consecintelor unui pericol	Asigură prin CMBSU/C.L.S.U. şi S.V.S.U. intervenţia în prima urgenţă pentru limitarea consecinţelor unui pericol

DIRECŢIA GENERALĂ DE POLIŢIE A MUNICIPIULUI BUCUREŞTI	**Fişa nr. 4**
I. GESTIONAREA RISCURILOR	
- participă la asigurarea măsurilor de protecţie a populaţiei, fluenţă şi dirijare a circulaţiei pe timpul evacuării persoanelor sau bunurilor periclitate şi la securizarea zonelor afectate de producerea unei situaţii de urgenţă	
- sprijinirea activităţii de evidenţă a populaţiei, care se evacuează în raioanele afectate şi în cele unde se execute evacuarea	
- participarea la realizarea măsurilor specific din domeniul de competenţă în locurile de primire şi cazare a sinistraţilor	Asigurarea măsurilor de menţinere a ordinii şi siguranţei publice
- asigurarea fluidizării traficului rutier, cu prioritatea a echipajelor specializte de intervenţie, potrivit competenţelor, sau , după caz, aplicarea măsurilor temporare de restricţie a circulaţiei în zonele afectate de producerea unor situaţii de urgenţă sau limitrofe acestora, în scopul prevenirii unor accidente sau blocaje rutiere.	Asigurarea accesului autovehiculelor destinate intervenţiei în zona afectată şi respectarea restricţiilor de circulaţie.
- menţinerea ordinii şi siguranţei publice;	Organizarea activităţilor specifice de menţinere a ordinii şi siguranţei publice.
II. RESURSE NECESARE	
- participă la asigurarea măsurilor de protecţie a populaţiei, fluenţă şi dirijare a circulaţiei pe timpul evacuării persoanelor sau bunurilor periclitate şi la securizarea zonelor afectate de producerea situaţiei de urgenţă	
- sprijinirea activităţii de evidenţă a populaţiei, care se evacuează în raioanele afectateşi în cele în care se execute evacuarea	
- participă la realizarea măsurilor specific din domeniul de competenţă în locurile de primire şi cazare a sinistraţilor	
- asigurarea fluidizării traficului rutier, cu prioritatea echipajelor specializte de intervenţie, potrivit competenţelor, sau , după caz, aplicarea măsurilor temporare de restricţie a circulaţiei în zonele afectate de producerea unor situaţii de urgenţă sau limitrofe acestora, în scopul prevenirii unor accidente sau blocaje rutiere.	
III. INTERVENŢIE	
- acţiuni de limitare a consecinţelor unui pericol	
- acţiuni de menţinere şi restabilire a ordinii şi siguranţei publice	
- acţiuni de deviere şi restricţionare a circulaţiei autovehiculelor în zona afectată	

DIRECŢIA GENERALĂ DE JANDARMI A MUNICIPIULUI BUCUREŞTI	**Fişa nr. 5**
I. GESTIONAREA RISCURILOR	

- evaluarea riscurilor specifice privind asigurarea protecţiei persoanelor cu funcţii de conducere din instituţiile fundamentale şi a pazei noilor sedii de lucru, precum şi reşedinţelor puse la dispoziţie;	Întocmirea planurilor specifice privind protecţia persoanelor cu funcţii de conducere
- evacuarea persoanelor, populaţiei sau bunurile periclitate;	
- asigurarea primirii şi cazării persoanelor evacuate;	
- instalarea tabarelor de evacuaţi;	
- securitatea şi paza zonelor evacuate;	Se organizează paza şi controlul accesului în zona taberelor de sinistraţi
- evacuarea fondului arhivistic naţional;	Se organizează paza transportului fondului arhivistic, precum şi a noii locaţii de depozitare a acestuia
- securitatea şi paza perimetrului zonelor de carantină;	
- asigurarea măsurilor necesare pentru realizarea protecţiei populaţiei în adăposturi colective;	
- neutralizarea efectelor materialelor periculoase privind stabilirea perimetrelor de securitate şi evacuarea locală a populaţiei;	
- menţinerea şi restabilirea ordinii publice;	Organizarea şi aplicarea măsurilor specifice pentru menţinerea şi restabilirea ordinii publice
II. RESURSE NECESARE	
- evaluarea riscurilor specifice privind asigurarea protecţiei persoanelor cu funcţii de conducere din instituţiile fundamentale şi a pazei noilor sedii de lucru, precum şi reşedinţelor puse la dispoziţie;	
- evacuarea persoanelor, populaţiei sau bunurile periclitate;	
- asigurarea primirii şi cazării persoanelor evacuate;	
- instalarea tabarelor de evacuaţi;	
- securitatea şi paza zonelor evacuate;	Se organizează paza şi controlul accesului în zona taberelor de sinistraţi
- evacuarea fondului arhivistic naţional;	
- securitatea şi paza perimetrului zonelor de carantină;	
- asigurarea măsurilor necesare pentru realizarea protecţiei populaţiei în adăposturi colective;	
- neutralizarea efectelor materialelor periculoase privind stabilirea perimetrelor de securitate şi evacuarea locală a populaţiei;	
- menţinerea şi restabilirea ordinii publice;	
III. INTERVENŢIE	
- acţiuni de limitare a consecinţelor unui pericol	
- acţiuni de menţinere şi restabilire a ordinii publice	
- acţiuni de restricţie a circulaţiei autovehiculelor în zona afectată	

Comandamentul Garnizoanei Bucureşti **Centrul Militar Zonal Bucureşti**	**Fişa nr. 6**
I.-GESTIONAREA RISCURILOR	
a.- monitorizarea permanenta a parametrilor meteo , seismici , de mediu , hidrografici , etc si transmiterea datelor la autoritatile competente ;	Asigură monitorizarea radioactivităţii mediului la nivel de unittate militară cu tehnica specifică din dotare transmite datele obţinute eşaloanelor superioare proprii
b.- controlul preventiv al autoritatilor pe domenii de competenta ;	Nu este cazul
c.- informare preventiva a populatiei asupra pericolelor specifice unitatii administrativ teritoriale si asupra comportamentului de adoptat in cazul manifestarii unui pericol ;	Asigură informarea personalului propriu asupra măsurilor preventive pe tipuri de riscuri manifestate preponderent pe raza administrativ teritorială şi a regulilor de conduită în cazul manifestarii acestora.
d.-exercitii si aplicatii	Se desfăşoară în colaborare cu instituţiile cu atribuţii în domeniul gestionării situaţiilor de urgenţă , pe tipuri de risc , la solicitarea

	CMBSU sau ISUBIF
II.- RESURSE NECESARE	
a.- monitorizarea permanenta a parametrilor meteo ,seismici de mediu ,hidrografici ,etc si transmiterea datelor la autoritatile competente ;	Tehnica din dotare specifică activităţii de monitorizare radioactive , tehnică electronică de prelucrare , stocare şi transmitere a datelor
b.- controlul preventiv al autoritatilor pe domenii de competenta ;	Nu este cazul
c.- informare preventiva a populatiei asupra pericolelor specifice unitatii administrativ teritoriale si asupra comportamentului de adoptat in cazul manifestarii unui pericol ;	Materiale de informare a personalului propriu
d.-exercitii si aplicatii ;	Tehnica şi materiale din dotare necesare, specifice situaţiei de urgenţă pentru care se desfăşoară exerciţiile sau aplicaţiile
III.-INTERVENTIE	
a.-alarmare	Asigură în cel mai scurt timp alarmarea personalului propriu cu mijloacele din dotarea proprie şi / sau a C.L.S.U de sectoare, funcţie de riscurile specifice din zonă
b.-actiuni de cautare / salvare / descarcerare .	Sprijină cu mijloace tehnice si materiale din dotare acţiunile de intervenţie pentru căutare, salvare sau descarcerare , la solicitarea CMBSU
c.-asistenta medicala .	Asigură asistenţă medicală de urgenţă pentru personalul propriu şi sprijină la solicitare asistenţa medicală de urgenţă pentru populaţie
d.-actiuni de indepartare a manifestarii pericolului produs .	Participă cu forţe şi mijloace tehnice din dotare la acţiuni de prevenire a manifestării unui pericol , la solicitarea CMBSU
e.-actiuni de limitare a consecintelor unui pericol	Participă cu forţe şi mijloace tehnice din dotare la acţiuni de limitare consecinţelor a unui pericol , la solicitarea CMBSU
f.-actiuni de inlaturare a efectelor unui eveniment .	Participă cu forţe şi mijloace tehnice din dotare la acţiuni de înlăturare a consecinţelor a unei situaţii de urgenţă , la solicitarea CMBSU

Serviciul Probleme Speciale al Municipiului Bucureşti - ANRSPS	**Fişa nr. 7**
I.-GESTIONAREA RISCURILOR	
a.- monitorizarea permanenta a parametrilor meteo , seismici , de mediu , hidrografici , etc si transmiterea datelor la autoritatile competente ;	Nu este cazul
b.- controlul preventiv al autoritatilor pe domenii de competenta;	Nu este cazul
c.- informare preventiva a populatiei asupra pericolelor specifice unitatii administrativ teritoriale si asupra comportamentului de adoptat in cazul manifestarii unui pericol ;	Nu este cazul
d.-exercitii si aplicatii	Se desfăşoară în colaborare cu instituţiile cu atribuţii în domeniul gestionării situaţiilor de urgenţă , la solicitarea CMBSU desfăşurarea acestora se face conform planificării stabilite cu ISUBIF
II.- RESURSE NECESARE	
a.- monitorizarea permanenta a parametrilor meteo ,seismici de mediu ,hidrografici ,etc si transmiterea datelor la autoritatile competente ;	Nu este cazul
b.- controlul preventiv al autoritatilor	Nu este cazul

pe domenii de competenta ;	
c.- informare preventiva a populatiei asupra pericolelor specifice unitatii administrativ teritoriale si asupra comportamentului de adoptat in cazul manifestarii unui pericol ;	Nu este cazul
d.-exercitii si aplicatii	Asigură resursele necesare desfăşurării în colaborare cu instituţiile cu atribuţii în domeniul gestionării situaţiilor de urgenţă , a aplicaţiilor şi exerciţiilor la solicitarea CMBSU
III.-INTERVENTIE	
a.-alarmare	Asigură mijloacele materiale necesare alarmării personalului propriu
b.-actiuni de cautare / salvare / descarcerare .	Nu este cazul
c.-asistenta medicala .	Nu este cazul
d.-actiuni de indepartare a manifestarii pericolului produs .	Nu este cazul
e.-actiuni de limitare a consecintelor unui pericol	Asigură în baza prevederilor legale resursele materiale pentru limitarea efectelor produse de situaţiile de urgenţă , la solicitarea CMBSU
f.-actiuni de inlaturare a efectelor unui eveniment .	Asigură în baza prevederilor legale resursele materiale pentru lichidarea efectelor produse de situaţiile de urgenţă , la solicitarea CMBSU

Direcţia Generală de Poliţie Locală şi Control a Municipiului Bucureşti	**Fişa nr. 8**
I.-GESTIONAREA RISCURILOR	
a.- monitorizarea permanenta a parametrilor meteo , seismici , de mediu , hidrografici , etc si transmiterea datelor la autoritatile competente ;	Nu e cazul
b.- controlul preventiv al autoritatilor pe domenii de competenta ;	Nu e cazul
c.- informare preventiva a populatiei asupra pericolelor specifice unitatii administrativ teritoriale si asupra comportamentului de adoptat in cazul manifestarii unui pericol ;	Participă la informarea populaţiei asupra măsurilor preventive pe tipuri de riscuri manifestate preponderent pe raza administrativ teritorială şi a regulilor de conduită în cazul manifestarii acestora. activitate desfăşurată permanent şi în special cînd se prognozează situaţii de urgenţă
d.-exercitii si aplicatii	Se desfăşoară în colaborare cu instituţiile cu atribuţii în domeniul gestionării situaţiilor de urgenţă , la solicitarea CMBSU desfăşurarea acestora se face conform planificării stabilite cu ISUBIF
II.- RESURSE NECESARE	
a.- monitorizarea permanenta a parametrilor meteo ,seismici de mediu ,hidrografici ,etc si transmiterea datelor la autoritatile competente ;	Nu este cazul
b.- controlul preventiv al autoritatilor pe domenii de competenta ;	Nu este cazul
c.- informare preventiva a populatiei asupra pericolelor specifice unitatii administrativ teritoriale si asupra comportamentului de adoptat in cazul manifestarii unui pericol ;	Mijloacele proprii specifice din dotarea structurilor teritoriale ale institutiei
d.-exercitii si aplicatii	Resursele necesare desfasurarii în colaborare cu instituţiile cu atribuţii în domeniul gestionării situaţiilor de urgenţă

III.-INTERVENTIE	
a.-alarmare	Asigură sprijinul acţiunilor de alarmare prin mijloacele materiale specifice proprii
b.-actiuni de cautare / salvare / descarcerare .	Asigură mijloacele materiale din dotare necesare sprijinirii acţiunilor de intervenţie pentru căutare, salvare sau descarcerare
c.-asistenta medicala .	Asigură mijloacele materiale din dotare necesare sprijinirii acţiunilor de asistenta medicala in situatii de urgenta
d.-actiuni de indepartare a manifestarii pericolului produs .	Participă la paza bunurilor evacuate cu respectarea prevederilor legale în vigoare, în cel mai scurt timp posibil.
e.-actiuni de limitare a consecintelor unui pericol	Acţionează in vederea supravegherii, fluidizarii si controlului circulatiei auto.Asigura totodata controlul si evidenta auto-evacuarii. mentinerea si restabilirea ordinii publice
f.-actiuni de inlaturare a efectelor unui eveniment .	Acţionează in sprijinul institutiilor care asigura inlaturarea efectelor unui eveniment

Comisariatul pentru Protecţia Consumatorilor Bucureşti	**Fişa nr. 9**
I.-GESTIONAREA RISCURILOR	
a.- monitorizarea permanenta a parametrilor meteo , seismici , de mediu , hidrografici , etc si transmiterea datelor la autoritatile competente;	
b.- controlul preventiv al autoritatilor pe domenii de competenta;	Da
c.- informare preventiva a populatiei asupra pericolelor specifice unitatii administrativ teritoriale si asupra comportamentului de adoptat in cazul manifestarii unui pericol ;	Participă la informarea populaţiei asupra măsurilor preventive pe tipuri de riscuri manifestate preponderent pe raza administrativ teritorială şi a regulilor de conduită în cazul manifestarii acestora. activitate desfăşurată permanent şi în special când se prognozează situaţii de urgenţă
d.-exercitii si aplicatii	Se desfăşoară în colaborare cu instituţiile cu atribuţii în domeniul gestionării situaţiilor de urgenţă , la solicitarea CMBSU desfăşurarea acestora se face conform planificării stabilite cu ISUBIF
II.- RESURSE NECESARE	
a.- monitorizarea permanenta a parametrilor meteo ,seismici de mediu ,hidrografici ,etc si transmiterea datelor la autoritatile competente;	Nu este cazul
b.- controlul preventiv al autoritatilor pe domenii de competenta;	Cu personal de specialitate din cadrul comisariatului
c.- informare preventiva a populatiei asupra pericolelor specifice unitatii administrativ teritoriale si asupra comportamentului de adoptat in cazul manifestarii unui pericol;	Participă la informarea populaţiei asupra măsurilor preventive pe tipuri de riscuri manifestate preponderent pe raza administrativ teritorială şi a regulilor de conduită în cazul manifestarii acestora. activitate desfăşurată permanent şi în special cînd se prognozează situaţii de urgenţă
d.-exercitii si aplicatii	Se desfăşoară în colaborare cu instituţiile cu atribuţii în domeniul gestionării situaţiilor de urgenţă , la solicitarea CMBSU desfăşurarea acestora se face conform planificării stabilite cu ISUBIF
III.-INTERVENTIE	
a.-alarmare	Asigură alarmarea personalului propriu în situaţia producerii unor situaţii de urgenţă
b.-actiuni de cautare / salvare / descarcerare .	
c.-asistenta medicala .	

d.-actiuni de indepartare a manifestarii pericolului produs .	
e.-actiuni de limitare a consecintelor unui pericol	
f.-actiuni de inlaturare a efectelor unui eveniment .	

Direcţia pentru Sport şi Tineret a Municipiului Bucureşti	**Fişa nr.10**
I.-GESTIONAREA RISCURILOR	
a.- monitorizarea permanenta a parametrilor meteo , seismici , de mediu , hidrografici , etc si transmiterea datelor la autoritatile competente;	Nu este cazul
b.- controlul preventiv al autoritatilor pe domenii de competenta;	Nu este cazul
c.- informare preventiva a populatiei asupra pericolelor specifice unitatii administrativ teritoriale si asupra comportamentului de adoptat in cazul manifestarii unui pericol ;	Nu este cazul
d.-exercitii si aplicatii	Se desfăşoară în colaborare cu instituţiile cu atribuţii în domeniul gestionării situaţiilor de urgenţă , la solicitarea CMBSU desfăşurarea acestora se face conform planificării stabilite cu ISUBIF
II.- RESURSE NECESARE	
a.- monitorizarea permanenta a parametrilor meteo ,seismici de mediu ,hidrografici ,etc si transmiterea datelor la autoritatile competente ;	Nu este cazul
b.- controlul preventiv al autoritatilor pe domenii de competenta;	Nu este cazul
c.- informare preventiva a populatiei asupra pericolelor specifice unitatii administrativ teritoriale si asupra comportamentului de adoptat in cazul manifestarii unui pericol;	Nu este cazul
d.-exercitii si aplicatii	Asigura resursele necesare desfăşurării în colaborare cu instituţiile cu atribuţii în domeniul gestionării situaţiilor de urgenţă a aplicaţiilor şi exerciţiilor la solicitarea CMBSU
III.-INTERVENTIE	
a.-alarmare	Asigură mijloacele materiale necesare acţiunilor de alarmare a personalului şi formaţiunilor proprii de intervenţie
b.-actiuni de cautare / salvare / descarcerare .	Nu este cazul
c.-asistenta medicala .	Nu este cazul
d.-actiuni de indepartare a manifestarii pericolului produs .	Nu este cazul
e.-actiuni de limitare a consecintelor unui pericol	Nu este cazul
f.-actiuni de inlaturare a efectelor unui eveniment .	Sprijină autorităţile pentru înlăturarea efectelor negative

Direcţia pentru Cultură a Municipiului Bucureşti	**Fişa nr.11**
I.-GESTIONAREA RISCURILOR	
a.- monitorizarea permanenta a parametrilor meteo , seismici , de mediu , hidrografici , etc si transmitereandatelor la autoritatile competente;	Nu este cazul
b.- controlul preventiv al autoritatilor pendomenii de competenta	Nu este cazul
c.- informare preventiva a populatieinasupra pericolelor specifice unitatiinadministrativ teritoriale si asuprancomportamentului de adoptat in cazul manifestarii unui pericol;	Nu este cazul
d.-exercitii si aplicatii	Nu este cazul
II.- RESURSE NECESARE	
a.- monitorizarea permanenta a parametrilor meteo ,seismici de mediu ,hidrografici ,etc si transmiterea datelor la autoritatile competente	Nu este cazul
b.- controlul preventiv al autoritatilor pe domenii de competenta;	Nu este cazul
c.- informare preventiva a populatiei asupra pericolelor specifice	Nu este cazul

unitatii administrativ teritoriale si asupra comportamentului de adoptat in cazul manifestarii unui pericol ;	
d.-exercitii si aplicatii	Asigura resursele necesare desfăşurării în colaborare cu instituţiile cu atribuţii în domeniul gestionării situaţiilor de urgenţă a aplicaţiilor şi exerciţiilor la solicitarea CMBSU
III.-INTERVENTIE	
a.-alarmare	Asigură mijloacele materiale necesare acţiunilor de alarmare a personalului şi formaţiunilor proprii de intervenţie
b.-actiuni de cautare / salvare / descarcerare .	Nu este cazul
c.-asistenta medicala .	Nu este cazul
d.-actiuni de indepartare a manifestarii pericolului produs .	Nu este cazul
e.-actiuni de limitare a consecintelor unui pericol	Nu este cazul
f.-actiuni de inlaturare a efectelor unui eveniment .	Sprijină autorităţile pentru înlăturarea efectelor negative

Direcţia Generală de Evidenţa Persoanelor a Municipiului Bucureşti	**Fişa nr. 12**
I.-GESTIONAREA RISCURILOR	
a.- monitorizarea permanenta a parametrilor meteo , seismici , de mediu , hidrografici , etc si transmiterea datelor la autoritatile competente ;	Nu este cazul
b.- controlul preventiv al autoritatilor pe domenii de competenta;	Nu este cazul
c.- informare preventiva a populatiei asupra pericolelor specifice unitatii administrativ teritoriale si asupra comportamentului de adoptat in cazul manifestarii unui pericol ;	Nu este cazul
d.-exercitii si aplicatii	Nu este cazul
II.- RESURSE NECESARE	
a.- monitorizarea permanenta a parametrilor meteo ,seismici de mediu ,hidrografici ,etc si transmiterea datelor la autoritatile competente;	Nu este cazul
b.- controlul preventiv al autoritatilor pe domenii de competenta;	Nu este cazul
c.- informare preventiva a populatiei asupra pericolelor specifice unitatii administrativ teritoriale si asupra comportamentului de adoptat in cazul manifestarii unui pericol ;	Nu este cazul
d.-exercitii si aplicatii	Asigura resursele necesare desfăşurării în colaborare cu instituţiile cu atribuţii în domeniul gestionării situaţiilor de urgenţă a aplicaţiilor şi exerciţiilor la solicitarea CMBSU
III.-INTERVENTIE	
a.-alarmare	Asigură mijloacele materiale necesare acţiunilor de alarmare a personalului şi formaţiunilor proprii de intervenţie
b.-actiuni de cautare / salvare / descarcerare .	Nu este cazul
c.-asistenta medicala .	Nu este cazul
d.-actiuni de indepartare a manifestarii pericolului produs .	Organizarea activităţii de evidenţă a persoanelor evacuate/sinistrate
e.-actiuni de limitare a consecintelor unui pericol	Nu este cazul
f.-actiuni de inlaturare a efectelor unuieveniment.	Nu este cazul

DIRECŢIA PENTRU AGRICULTURĂ A MUNICIPIULUI BUCUREŞTI	**Fişa nr. 13**
I. GESTIONAREA RISCURILOR	
- evaluarea riscurilor privind epizootiile / zoonoze;	
- înştiinţarea autorităţilor asupra stărilor potenţial generatoare de situaţii de urgenţă şi asupra producerii situaţiilor de urgenţă;	

- asigurarea locală a măsurilor pentru evacuare;	
- evacuarea animalelor;	
- asigurarea transportului pentru persoanele şi bunurile evacuate;	
- asigurarea hranei şi apei pentru animale;	
- supravegherea gradului de contaminare a culturilor, păşunilor şi evaluarea efectelor directe şi indirecte asupra oamenilor şi animalelor;	
- asigurarea bazei materiale pentru realizarea funcţiilor de sprijin;	
- restabilirea stării provizorii de normalitate;	
- acordarea de ajutoare şi despăgubiri financiare pentru populaţia afectată.	
II. RESURSE NECESARE	
- evaluarea riscurilor privind epizootiile / zoonoze;	
- înştiinţarea autorităţilor asupra stărilor potenţial generatoare de situaţii de urgenţă şi asupra producerii situaţiilor de urgenţă;	
- asigurarea locală a măsurilor pentru evacuare;	
- evacuarea animalelor;	
- asigurarea transportului pentru persoanele şi bunurile evacuate;	
- asigurarea hranei şi apei pentru animale;	
- supravegherea gradului de contaminare a culturilor, păşunilor şi evaluarea efectelor directe şi indirecte asupra oamenilor şi animalelor;	
- asigurarea bazei materiale pentru realizarea funcţiilor de sprijin;	
- restabilirea stării provizorii de normalitate;	
- acordarea de ajutoare şi despăgubiri financiare pentru populaţia afectată.	

AGENŢIA PENTRU PROTECŢIA MEDIULUI BUCUREŞTI	**Fişa nr. 14**
I. GESTIONAREA RISCURILOR	
- monitorizarea calităţii aerului;	Zilnic se execută analiza calităţii aerului prin intermediul staţiilor de măsurare a calităţii aerului
- monitorizarea factorilor de mediu;	Periodic se execută analiza calităţii factorilor de mediu
- monitorizarea obiectivelor economice sursă de risc chimic;	Executarea periodică a controalelor de specialitate la aceste obiective
- evaluarea riscurilor privind ameninţarea ecologică;	
- prevenirea îmbolnăvirilor în masă prin măsuri profilactice;	
- înştiinţarea autorităţilor asupra stărilor potenţial generatoare de situaţii de urgenţă şi asupra producerii situaţiilor de urgenţă;	
- restabilirea stării provizorii de normalitate;	
II. RESURSE NECESARE	
- monitorizarea calităţii aerului;	Staţii de analiză a calităţii aerului
- monitorizarea factorilor de mediu;	Laboratoare mobile pentru analiza factorilor de mediu
- monitorizarea obiectivelor economice sursă de risc chimic;	Avizarea planurilor de urgenţă internă şi externă la obiectivele sursă de risc
- evaluarea riscurilor privind ameninţarea ecologică;	
- prevenirea îmbolnăvirilor în masă prin măsuri profilactice;	
- înştiinţarea autorităţilor asupra stărilor potenţial generatoare de situaţii de urgenţă şi asupra producerii situaţiilor de urgenţă;	Notificarea STP al CMBSU despre atingerea pragurilor critice, în conformitate cu fluxul informaţional stabilit

- restabilirea stării provizorii de normalitate;	
III. INTERVENŢIE	
- efectuarea măsurătorilor şi analizelor specifice privind calitatea aerului şi factorilor de mediu	

Direcţia Regională de Statistică a Municipiului Bucureşti	**Fişa nr.15**
I.-GESTIONAREA RISCURILOR	
a.- monitorizarea permanenta a parametrilor meteo , seismici , de mediu , hidrografici , etc si transmiterea datelor la autoritatile competente;	Nu este cazul
b.- controlul preventiv al autoritatilor pe domenii de competenta;	Nu este cazul
c.- informare preventiva a populatiei asupra pericolelor specifice unitatii administrativ teritoriale si asupra comportamentului de adoptat in cazul manifestarii unui pericol;	Nu este cazul
d.-exercitii si aplicatii	Se desfăşoară în colaborare cu instituţiile cu atribuţii în domeniul gestionării situaţiilor de urgenţă , la solicitarea CMBSU desfăşurarea acestora se face conform planificării stabilite cu ISUBIF
II.- RESURSE NECESARE	
a.- monitorizarea permanenta a parametrilor meteo ,seismici de mediu ,hidrografici ,etc si transmiterea datelor la autoritatile competente;	Nu este cazul
b.- controlul preventiv al autoritatilor pe domenii de competenta;	Nu este cazul
c.- informare preventiva a populatiei asupra pericolelor specifice unitatii administrativ teritoriale si asupra comportamentului de adoptat in cazul manifestarii unui pericol ;	Nu este cazul
d.-exercitii si aplicatii	Asigura resursele necesare desfăşurării în colaborare cu instituţiile cu atribuţii în domeniul gestionării situaţiilor de urgenţă a aplicaţiilor şi exerciţiilor la solicitarea CMBSU
III.-INTERVENTIE	
a.-alarmare	Asigură mijloacele materiale necesare acţiunilor de alarmare a personalului şi formaţiunilor proprii de intervenţie
b.-actiuni de cautare / salvare / descarcerare .	Nu este cazul
c.-asistenta medicala .	Nu este cazul
d.-actiuni de indepartare a manifestarii pericolului produs .	Nu este cazul
e.-actiuni de limitare a consecintelor unui pericol	Nu este cazul
f.-actiuni de inlaturare a efectelor unui eveniment .	Sprijină autorităţile pentru înlăturarea efectelor negative

Administraţia Lacuri, Parcuri şi Agrement Bucureşti	**Fişa nr.16**
I.-GESTIONAREA RISCURILOR	
a.- monitorizarea permanenta a parametrilor meteo , seismici , de mediu , hidrografici , etc si transmiterea datelor la autoritatile competente;	Nu este cazul
b.- controlul preventiv al autoritatilor pe domenii de competenta;	Nu este cazul
c.- informare preventiva a populatiei asupra pericolelor specifice unitatii administrativ teritoriale si asupra comportamentului de adoptat in cazul manifestarii unui pericol;	Nu este cazul
d.-exercitii si aplicatii	Se desfăşoară în colaborare cu instituţiile cu atribuţii în domeniul gestionării situaţiilor de urgenţă , la solicitarea CMBSU desfăşurarea acestora se face conform planificării stabilite cu ISUBIF
II.- RESURSE NECESARE	
a.- monitorizarea permanenta a parametrilor meteo ,seismici de	Nu este cazul

mediu ,hidrografici ,etc si transmiterea datelor la autoritatile competente;	
b.- controlul preventiv al autoritatilor pe domenii de competenta;	Nu este cazul
c.- informare preventiva a populatiei asupra pericolelor specifice unitatii administrativ teritoriale si asupra comportamentului de adoptat in cazul manifestarii unui pericol ;	Nu este cazul
d.-exercitii si aplicatii	Asigura resursele necesare desfăşurării în colaborare cu instituţiile cu atribuţii în domeniul gestionării situaţiilor de urgenţă a aplicaţiilor şi exerciţiilor la solicitarea CMBSU
III.-INTERVENTIE	
a.-alarmare	Asigură mijloacele materiale necesare acţiunilor de alarmare a personalului şi formaţiunilor proprii de intervenţie
b.-actiuni de cautare / salvare / descarcerare .	Nu este cazul
c.-asistenta medicala .	Nu este cazul
d.-actiuni de indepartare a manifestarii pericolului produs .	Nu este cazul
e.-actiuni de limitare a consecintelor unui pericol	Nu este cazul
f.-actiuni de inlaturare a efectelor unui eveniment .	Sprijină autoritățile pentru înlăturarea efectelor negative

Administraţia Cimitirelor şi Crematoriilor Umane	**Fişa nr.17**
I.-GESTIONAREA RISCURILOR	
a.- monitorizarea permanenta a parametrilor meteo , seismici , de mediu , hidrografici , etc si transmiterea datelor la autoritatile competente;	Nu este cazul
b.- controlul preventiv al autoritatilor pe domenii de competenta;	Nu este cazul
c.- informare preventiva a populatiei asupra pericolelor specifice unitatii administrativ teritoriale si asupra comportamentului de adoptat in cazul manifestarii unui pericol;	Nu este cazul
d.-exercitii si aplicatii	Se desfăşoară în colaborare cu instituţiile cu atribuţii în domeniul gestionării situaţiilor de urgenţă , la solicitarea CMBSU desfăşurarea acestora se face conform planificării stabilite cu ISUBIF
II.- RESURSE NECESARE	
a.- monitorizarea permanenta a parametrilor meteo ,seismici de mediu ,hidrografici ,etc si transmiterea datelor la autoritatile competente;	Nu este cazul
b.- controlul preventiv al autoritatilor pe domenii de competenta;	Nu este cazul
c.- informare preventiva a populatiei asupra pericolelor specifice unitatii administrativ teritoriale si asupra comportamentului de adoptat in cazul manifestarii unui pericol ;	Nu este cazul
d.-exercitii si aplicatii	Asigura resursele necesare desfăşurării în colaborare cu instituţiile cu atribuţii în domeniul gestionării situaţiilor de urgenţă a aplicaţiilor şi exerciţiilor la solicitarea CMBSU
III.-INTERVENTIE	
a.-alarmare	Asigură mijloacele materiale necesare acţiunilor de alarmare a personalului şi formaţiunilor proprii de intervenţie
b.-actiuni de cautare / salvare / descarcerare .	Nu este cazul
c.-asistenta medicala .	Nu este cazul
d.-actiuni de indepartare a manifestarii pericolului produs .	Nu este cazul
e.-actiuni de limitare a consecintelor unui pericol	Nu este cazul
f.-actiuni de inlaturare a efectelor unui eveniment .	Sprijină autoritățile pentru înlăturarea efectelor negative

Institutul Naţional de Medicină Legală "Mina Minovici"	**Fişa nr.18**
I.-GESTIONAREA RISCURILOR	
a.- monitorizarea permanenta a parametrilor meteo , seismici , de mediu , hidrografici , etc si transmiterea datelor la autoritatile competente;	Nu este cazul
b.- controlul preventiv al autoritatilor pe domenii de competenta;	Nu este cazul
c.- informare preventiva a populatiei asupra pericolelor specifice unitatii administrativ teritoriale si asupra comportamentului de adoptat in cazul manifestarii unui pericol;	Nu este cazul
d.-exercitii si aplicatii	Se desfăşoară în colaborare cu instituţiile cu atribuţii în domeniul gestionării situaţiilor de urgenţă , la solicitarea CMBSU desfăşurarea acestora se face conform planificării stabilite cu ISUBIF
II.- RESURSE NECESARE	
a.- monitorizarea permanenta a parametrilor meteo ,seismici de mediu ,hidrografici ,etc si transmiterea datelor la autoritatile competente;	Nu este cazul
b.- controlul preventiv al autoritatilor pe domenii de competenta;	Nu este cazul
c.- informare preventiva a populatiei asupra pericolelor specifice unitatii administrativ teritoriale si asupra comportamentului de adoptat in cazul manifestarii unui pericol ;	Nu este cazul
d.-exercitii si aplicatii	Asigura resursele necesare desfăşurării în colaborare cu instituţiile cu atribuţii în domeniul gestionării situaţiilor de urgenţă a aplicaţiilor şi exerciţiilor la solicitarea CMBSU
III.-INTERVENTIE	
a.-alarmare	Asigură mijloacele materiale necesare acţiunilor de alarmare a personalului şi formaţiunilor proprii de intervenţie
b.-actiuni de cautare / salvare / descarcerare .	Nu este cazul
c.-asistenta medicala .	Nu este cazul
d.-actiuni de indepartare a manifestarii pericolului produs .	Nu este cazul
e.-actiuni de limitare a consecintelor unui pericol	Nu este cazul
	Sprijină autorităţile pentru înlăturarea efectelor negative

Departamentul U.P.U-S.M.U.R.D. Bucureşti	**Fişa nr. 19**
I.-GESTIONAREA RISCURILOR	
a.- monitorizarea permanenta a parametrilor meteo , seismici , de mediu , hidrografici , etc si transmiterea datelor la autoritatile competente;	Nu este cazul
b.- controlul preventiv al autoritatilor pe domenii de competenta;	Nu este cazul
c.- informare preventiva a populatiei asupra pericolelor specifice unitatii administrativ teritoriale si asupra comportamentului de adoptat in cazul manifestarii unui pericol;	Nu este cazul
d.-exercitii si aplicatii	Se desfăşoară în colaborare cu instituţiile cu atribuţii în domeniul gestionării situaţiilor de urgenţă , la solicitarea CMBSU desfăşurarea acestora se face conform planificării stabilite cu ISUBIF
II.- RESURSE NECESARE	
a.- monitorizarea permanenta a parametrilor meteo ,seismici de mediu ,hidrografici ,etc si transmiterea datelor la autoritatile competente;	Nu este cazul
b.- controlul preventiv al autoritatilor pe domenii de competenta;	Nu este cazul
c.- informare preventiva a populatiei asupra pericolelor specifice unitatii administrativ teritoriale si asupra comportamentului de adoptat in cazul manifestarii unui pericol;	Nu este cazul

d.-exercitii si aplicatii	Asigura resursele necesare desfăşurării în colaborare cu instituţiile cu atribuţii în domeniul gestionării situaţiilor de urgenţă a aplicaţiilor şi exerciţiilor la solicitarea CMBSU
III.-INTERVENTIE	
a.-alarmare	Asigură mijloacele materiale necesare acţiunilor de alarmare a personalului şi formaţiunilor proprii de intervenţie
b.-actiuni de cautare / salvare / descarcerare .	Participă cu mijloace şi forţe din dotare la acţiunile de căutare , salvare , descarcerare îndeplinind atribuţiunile din sfera de competenţă (acoradea primului ajutor şi transportul răniţilor –bolnavilor)
c.-asistenta medicala .	Asigură asistenţa medicală de urgenţă , acoradea primului ajutor şi transportul răniţilor –bolnavilor
d.-actiuni de indepartare a manifestarii pericolului produs .	Nu este cazul
e.-actiuni de limitare a consecintelor unui pericol	Acţionează cu personalul şi mijloacele materiale din dotare la limitarea consecinţelor unei situaţii de urgenţă în cel mai scurt timp posibil
f.-actiuni de inlaturare a efectelor unui eveniment .	Participă conform competenţelor , la acţiunile de înlăturare a consecinţelor unei situaţii de urgenţă

Serviciul de Ambulanţă Bucureşti - Ilfov	**Fişa nr. 20**
I.-GESTIONAREA RISCURILOR	
a.- monitorizarea permanenta a parametrilor meteo , seismici , de mediu , hidrografici , etc si transmiterea datelor la autoritatile competente;	Nu este cazul
b.- controlul preventiv al autoritatilor pe domenii de competenta;	Nu este cazul
c.- informare preventiva a populatiei asupra pericolelor specifice unitatii administrativ teritoriale si asupra comportamentului de adoptat in cazul manifestarii unui pericol;	Nu este cazul
d.-exercitii si aplicatii	Se desfăşoară în colaborare cu instituţiile cu atribuţii în domeniul gestionării situaţiilor de urgenţă , la solicitarea CMBSU desfăşurarea acestora se face conform planificării stabilite cu ISUBIF
II.- RESURSE NECESARE	
a.- monitorizarea permanenta a parametrilor meteo ,seismici de mediu ,hidrografici ,etc si transmiterea datelor la autoritatile competente;	Nu este cazul
b.- controlul preventiv al autoritatilor pe domenii de competenta;	Nu este cazul
c.- informare preventiva a populatiei asupra pericolelor specifice unitatii administrativ teritoriale si asupra comportamentului de adoptat in cazul manifestarii unui pericol;	Nu este cazul
d.-exercitii si aplicatii	Asigura resursele necesare desfăşurării în colaborare cu instituţiile cu atribuţii în domeniul gestionării situaţiilor de urgenţă a aplicaţiilor şi exerciţiilor la solicitarea CMBSU
III.-INTERVENTIE	
a.-alarmare	Asigură mijloacele materiale necesare acţiunilor de alarmare apersonalului şi formaţiunilor proprii de intervenţie
b.-actiuni de cautare / salvare / descarcerare .	Participă cu mijloace şi forţe din dotare la acţiunile de căutare , salvare , descarcerare îndeplinind atribuţiunile din sfera de competenţă (acoradea primului ajutor şi transportul răniţilor –bolnavilor)

c.-asistenta medicala .	Asigură asistenţa medicală de urgenţă , acoradea primului ajutor şi transportul răniţilor –bolnavilor
d.-actiuni de indepartare a manifestarii pericolului produs .	Nu este cazul
e.-actiuni de limitare a consecintelor unui pericol	Acţionează cu personalul şi mijloacele materiale din dotare la limitarea consecinţelor unei situaţii de urgenţă în cel mai scurt timp posibil
f.-actiuni de inlaturare a efectelor unui eveniment .	Participă conform competenţelor , la acţiunile de înlăturare a consecinţelor unei situaţii de urgenţă

Societatea de Cruce Roşie Bucureşti	**Fişa nr. 21**
I.-GESTIONAREA RISCURILOR	
a.- monitorizarea permanenta a parametrilor meteo , seismici , de mediu , hidrografici , etc si transmiterea datelor la autoritatile competente ;	
b.- controlul preventiv al autoritatilor pe domenii de competenta ;	
c.- informare preventiva a populatiei asupra pericolelor specifice unitatii administrativ teritoriale si asupra comportamentului de adoptat in cazul manifestarii unui pericol ;	
d.-exercitii si aplicatii	Se desfăşoară în colaborare cu instituţiile cu atribuţii în domeniul gestionării situaţiilor de urgenţă , la solicitarea CMBSU desfăşurarea acestora se face conform planificării stabilite cu ISUBIF
II.- RESURSE NECESARE	
a.- monitorizarea permanenta a parametrilor meteo ,seismici de mediu ,hidrografici ,etc si transmiterea datelor la autoritatile competente ;	
b.- controlul preventiv al autoritatilor pe domenii de competenta ;	
c.- informare preventiva a populatiei asupra pericolelor specifice unitatii administrativ teritoriale si asupra comportamentului de adoptat in cazul manifestarii unui pericol ;	Asigură resursele necesare informării populaţiei asupra măsurilor preventive pe tipuri de riscuri manifestate preponderent pe raza admi nistrativ teritorială şi a regulilor de conduită în cazul manifestării acestora. activitate desfăşurată permanent şi în special cînd se produc situaţii de urgenţă
d.-exercitii si aplicatii	Asigură resursele necesare desfăşurării în colaborare cu instituţiile cu atribuţii în domeniul gestionării situaţiilor de urgenţă a aplicaţiilor şi exerciţiilor la solicitarea CMBSU
III.-INTERVENTIE	
a.-alarmare	Asigură alarmarea personalului propriu în situaţia producerii unor situaţii de urgenţă
b.-actiuni de cautare / salvare / descarcerare .	Sprijină cu mijloacele materiale din dotare acţiunile de intervenţie pentru căutare, salvare sau descarcerare .
c.-asistenta medicala .	Asigură mijloacele materiale necesare acţiunilor de acordare a primului ajutor premedical din domeniul de competenţă
d.-actiuni de indepartare a manifestarii pericolului produs .	Actionează cu mijloacele materiale din dotare prin masuri profilactice la îndepărtarea pericolelor produse de situaţiile de urgenţă funcţie de riscurile specifice

e.-actiuni de limitare a consecintelor unui pericol	Participă la asigurarea asistenţei medicale de urgenţă pentru populaţia afectată de situaţiile de urgenţă
f.-actiuni de inlaturare a efectelor unui eveniment .	Participă la asigurarea asistenţei medicale de urgenţă pentru populaţia afectată de situaţiile de urgenţă

Administraţia Spitalelor şi Serviciilor Medicale	**Fişa nr. 22**
I.-GESTIONAREA RISCURILOR	
a.- monitorizarea permanenta a parametrilor meteo , seismici , de mediu , hidrografici , etc si transmiterea datelor la autoritatile competente ;	Nu este cazul
b.- controlul preventiv al autoritatilor pe domenii de competenta ;	Nu este cazul
c.- informare preventiva a populatiei asupra pericolelor specifice unitatii administrativ teritoriale si asupra comportamentului de adoptat in cazul manifestarii unui pericol ;	Nu este cazul
d.-exercitii si aplicatii	Se desfăşoară în colaborare cu instituţiile cu atribuţii în domeniul gestionării situaţiilor de urgenţă , la solicitarea CMBSU desfăşurarea acestora se face conform planificării stabilite cu ISUBIF
II.- RESURSE NECESARE	
a.- monitorizarea permanenta a parametrilor meteo ,seismici de mediu ,hidrografici ,etc si transmiterea datelor la autoritatile competente ;	Nu este cazul
b.- controlul preventiv al autoritatilor pe domenii de competenta ;	Nu este cazul
c.- informare preventiva a populatiei asupra pericolelor specifice unitatii administrativ teritoriale si asupra comportamentului de adoptat in cazul manifestarii unui pericol ;	Nu este cazul
d.-exercitii si aplicatii	Asigura resursele necesare desfăşurării în colaborare cu instituţiile cu atribuţii în domeniul gestionării situaţiilor de urgenţă a aplicaţiilor şi exerciţiilor la solicitarea CMBSU
III.-INTERVENTIE	
a.-alarmare	Asigură mijloacele materiale necesare acţiunilor de alarmare apersonalului şi formaţiunilor proprii de intervenţie
b.-actiuni de cautare / salvare /descarcerare .	Nu este cazul
c.-asistenta medicala .	Asigură asistenţa medicală de urgenţă , acoradea primului ajutor si cazarea persoanelor ranite
d.-actiuni de indepartare a manifestarii pericolului produs .	Asigurarea spatiilor pentru acordarea primului ajutor pentru persoanele ranite/evacuate.
e.-actiuni de limitare a consecintelor unui pericol	Acţionează cu personalul şi mijloacele materiale din dotare la limitarea consecinţelor unei situaţii de urgenţă în cel mai scurt timp posibil
f.-actiuni de inlaturare a efectelor unui eveniment .	Participă conform competenţelor , la acţiunile de înlăturare a consecinţelor unei situaţii de urgenţă

DIRECŢIA DE SĂNĂTATE PUBLICĂ A MUNICIPIULUI BUCUREŞTI	**Fişa nr. 23**

I. GESTIONAREA RISCURILOR	
- monitorizarea stării de sănătate a populaţiei;	Se execută prin intermediul medicilor de familie
- evaluarea îmbolnăvirilor în masă;	
- evaluarea riscurilor privind ameninţările biologice;	
- prevenirea îmbolnăvirilor în masă prin măsuri profilactice;	Periodic sau când situaţia impune, se execută vaccinări profilactice
- înştiinţarea autorităţilor asupra stărilor potenţial generatoare de situaţii de urgenţă şi asupra producerii situaţiilor de urgenţă;	Se notifică STP al CMBSU despre apariţia epidemiilor
- stabilizarea şi triaj medical;	
- transport sanitar şi evacuarea cu mijloace de intervenţie specifice;	Se execută cu mijloacele Serviciului de Ambulanţă Bucureşti-Ilfov şi cu mijloacele SMURD
- acordarea asistenţei medicale de urgenţă şi asigurarea de medicamente şi instrumentar medical;	
- verificarea şi asigurarea apei potabile, prepararea şi distribuirea hranei pentru persoanele afectate sau evacuate;	
- supravegherea gradului de contaminare, evaluarea efectelor asupra sănătăţii şi monitorizarea stării de sănătate a populaţiei;	Periodic sau când situaţia impune, se execută analize de specialitate în laboratoarele de specialitate
- restabilirea stării provizorii de normalitate;	
- acordarea de ajutoare şi despăgubiri financiare pentru populaţia afectată.	
II. RESURSE NECESARE	
- monitorizarea stării de sănătate a populaţiei;	Echipamente de laborator specifice activităţii
- evaluarea îmbolnăvirilor în masă ;	
- evaluarea riscurilor privind ameninţările biologice;	
- prevenirea îmbolnăvirilor în masă prin măsuri profilactice;	Asigurarea de vaccinuri
- înştiinţarea autorităţilor asupra stărilor potenţial generatoare de situaţii de urgenţă şi asupra producerii situaţiilor de urgenţă;	
- stabilizarea şi triaj medical;	
- transport sanitar şi evacuarea cu mijloace de intervenţie specifice;	Mijloacele aflate în dotarea SABIF şi SMURD
- acordarea asistenţei medicale de urgenţă şi asigurarea de medicamente şi instrumentar medical;	
- verificarea şi asigurarea apei potabile, prepararea şi distribuirea hranei pentru persoanele afectate sau evacuate;	
- supravegherea gradului de contaminare, evaluarea efectelor asupra sănătăţii şi monitorizarea stării de sănătate a populaţiei;	Autolaboratoare pentru analize de specialitate
- restabilirea stării provizorii de normalitate;	
III. INTERVENŢIE	
- analize de specialitate	
- instituirea carantinei, la nevoie	

DIRECŢIA SANITARĂ VETERINARĂ ŞI PENTRU SIGURANŢA ALIMENTELOR A MUNICIPIULUI BUCUREŞTI	**Fişa nr. 24**
I. GESTIONAREA RISCURILOR	
- monitorizarea siguranţei alimentelor;	Se execută prin intermediul laboratoarelor de analiză a produselor de origine animală şi vegetală
- evaluarea îmbolnăvirilor în masă ;	
- evaluarea riscurilor privind ameninţările biologice;	
- stabilirea dimensiunilor şi caracteristicilor zonelor de carantină;	
- prevenirea îmbolnăvirilor în masă prin măsuri profilactice;	
- realizarea decontaminării a produselor vegetale şi animale;	
- înştiinţarea autorităţilor asupra stărilor potenţial generatoare de situaţii de urgenţă şi asupra producerii situaţiilor de urgenţă;	La apariţia epizootiilor/zoonozelor, se notifică STP al CMBSU
- restabilirea stării provizorii de normalitate;	Periodic, se execută vaccinarea profilactică
II. RESURSE NECESARE	

- monitorizarea siguranţei alimentelor;	Se execută prin intermediul medicilor veterinari şi al laboratoarelor de specialitate
- evaluarea îmbolnăvirilor în masă;	
- evaluarea riscurilor privind ameninţările biologice;	
- stabilirea dimensiunilor şi caracteristicilor zonelor de carantină;	
- prevenirea îmbolnăvirilor în masă prin măsuri profilactice;	
- realizarea decontaminării a produselor vegetale şi animale;	
- înştiinţarea autorităţilor asupra stărilor potenţial generatoare de situaţii de urgenţă şi asupra producerii situaţiilor de urgenţă;	
- restabilirea stării provizorii de normalitate;	
III. INTERVENŢIE	
- acţiuni de depistare a cauzelor producerii epizootiilor/zoonozelor	
- acţiuni de instituire a carantinei	
- executarea vaccinărilor profilactice	

SUCURSALA REGIONALĂ DE CĂI FERATE BUCUREŞTI **S.N.T.F.M. „C.F.R. Marfă" S.A Bucureşti. – Centrul Zonal de Marfa Bucureşti**	**Fişa nr. 25**
I. GESTIONAREA RISCURILOR	
- monitorizarea transporturilor de substanţe chimice periculoase;	Monitorizarea transporturilor de substanţe chimice periculoase prin intermediul regulatorului de circulaţie
- evaluarea riscurilor privind ameninţarea la adresa infrastructurilor critice;	
- elaborarea concepţiei privind variantele de transport ale demnitarilor care beneficiază de protecţie şi constituirea parcului de mijloace necesare realizării acesteia;	
- asigurarea bazei materiale pentru realizarea funcţiilor de sprijin pe domeniul de activitate;	Asigurarea neutralizatorilor pentru substanţele periculoase transportate
II. RESURSE NECESARE	
- monitorizarea transporturilor de substanţe chimice periculoase;	Mijloacele de comunicaţii şi supraveghere a traficului feroviar specifice
- evaluarea riscurilor privind ameninţarea la adresa infrastructurilor critice;	
- elaborarea concepţiei privind variantele de transport ale demnitarilor care beneficiază de protecţie şi constituirea parcului de mijloace necesare realizării acesteia;	
- asigurarea bazei materiale pentru realizarea funcţiilor de sprijin pe domeniul de activitate;	
III. INTERVENŢIE	
- acţiuni de limitare a consecinţelor unui accident feroviar	
- acţiuni de restricţie a circulaţiei în zona afectată	Se vor executa devieri ale circulaţiei trenurilor pe trasee ocolitoare
- acţiuni de restabilire a circulaţiei feroviare în zona afectată	Se intervine cu mijloace şi utilaje specifice pentru repunerea în funcţiune a porţiunii de traseu afectat

METROREX **R.A.T.B.**	**Fişa nr. 26**
I. GESTIONAREA RISCURILOR	
- evaluarea riscurilor privind ameninţarea la adresa infrastructurilor critice;	
- elaborarea concepţiei privind variantele de transport ale demnitarilor care beneficiază de protecţie şi constituirea parcului de mijloace necesare realizării acesteia;	
- asigurarea bazei materiale pentru realizarea funcţiilor de sprijin pe domeniul de activitate;	
II. RESURSE NECESARE	
- evaluarea riscurilor privind ameninţarea la adresa infrastructurilor critice;	
- elaborarea concepţiei privind variantele de transport ale demnitarilor care beneficiază de protecţie şi constituirea	

parcului de mijloace necesare realizării acesteia;	
- asigurarea bazei materiale pentru realizarea funcţiilor de sprijin pe domeniul de activitate;	
III. INTERVENŢIE	
- acţiuni de limitare a consecinţelor unui accident pe caile de transport	
- acţiuni de restricţie a circulaţiei în zona afectată	Se vor executa devieri ale circulaţiei trenurilor/autovehiculelor pe trasee ocolitoare
- acţiuni de restabilire a circulaţiei publice în zona afectată	Se intervine cu mijloace şi utilaje specifice pentru repunerea în funcţiune a porţiunii de traseu afectat

S.C. DISTRIGAZ - SUD REŢELE S.R.L. Direcţia Regională Bucureşti	**Fişa nr. 27**
I. GESTIONAREA RISCURILOR	
- refacerea operativă a avariilor produse în reţelele de transport şi distribuţie a gazelor naturale;	
- restabilirea stării provizorii de normalitate.	
II. RESURSE NECESARE	
- refacerea operativă a avariilor produse în reţelele de transport şi distribuţie a gazelor naturale;	
- restabilirea stării provizorii de normalitate.	
III. INTERVENŢIE	
- înlăturarea operativă a avariilor produse în reţelele de transport şi distribuţie a gazelor naturale	

S.C. ELECTROCENTRALE Bucureşti S.A	**Fişa nr. 28**
I. GESTIONAREA RISCURILOR	
- înştiinţarea autorităţilor asupra stărilor generatoare de situaţii de urgenţă şi asupra producerii situaţiilor de urgenţă;	Transmiterea informaţiilor conform fluxului informal – decizional
- asigurarea autonomiei energetice pentru fiecare facilitate critică la răspuns de urgenţă	
- asigurarea energiei electrice;	Asigurarea unor trasee ocolitoare de transport a energiei electrice
- refacerea operativă a avariilor produse în reţelele de producer si transport a energiei electrice;	Organizarea de echipe de intervenţie şi asigurarea de componente de schimb
II. RESURSE NECESARE	
- înştiinţarea autorităţilor asupra stărilor generatoare de situaţii de urgenţă şi asupra producerii situaţiilor de urgenţă;	
- asigurarea autonomiei energetice pentru fiecare facilitate critică la răspuns de urgenţă	
- asigurarea energiei electrice;	
III. INTERVENŢIE	
- refacerea operativă a avariilor produse în reţelele de producer si transport a energiei electrice;	

- S.C. ENEL DISTRIBUŢIE MUNTENIA S.A. – Zona M.T-J.T.	**Fişa nr. 28**
I. GESTIONAREA RISCURILOR	
- înştiinţarea autorităţilor asupra stărilor generatoare de situaţii de urgenţă şi asupra producerii situaţiilor de urgenţă;	Transmiterea informaţiilor conform fluxului informal – decizional
- asigurarea autonomiei energetice pentru fiecare facilitate critică la răspuns de urgenţă	
- asigurarea energiei electrice;	Asigurarea unor trasee ocolitoare de transport a energiei electrice
- refacerea operativă a avariilor produse în reţelele de transport şi distribuţie a energiei electrice;	Organizarea de echipe de intervenţie şi asigurarea de componente de schimb
II. RESURSE NECESARE	
- înştiinţarea autorităţilor asupra stărilor generatoare de situaţii de urgenţă şi asupra producerii situaţiilor de urgenţă;	
- asigurarea autonomiei energetice pentru fiecare facilitate critică la răspuns de urgenţă	
- asigurarea energiei electrice;	

III. INTERVENŢIE	
- refacerea operativă a avariilor produse în reţelele de transport şi distribuţie a energiei electrice;	

ApaNova	**Fişa nr. 30**
I. GESTIONAREA RISCURILOR	
- refacerea operativă a avariilor produse în reţelele de transport şi distribuţie a apei potabile;	Se execută periodic analiza calităţii apei
- restabilirea stării provizorii de normalitate.	
II. RESURSE NECESARE	
- refacerea operativă a avariilor produse în reţelele de transport şi distribuţie a apei potabile;	
- restabilirea stării provizorii de normalitate.	
III. INTERVENŢIE	
- înlăturarea operativă a avariilor produse în reţelele de transport şi distribuţie a apei potabile;	

SISTEMUL DE GOSPODĂRIRE A APELOR ILFOV – BUCUREŞTI	**Fişa nr. 31**
I. GESTIONAREA RISCURILOR	
- monitoringul cantitativ şi calitativ al apelor;	Realizarea pe baza programelor aprobate de structurile ierarhic superioare Realizarea periodică a măsurătorilor de debit lichid pe cursurile de apă în secţiunile staţiilor hidrometrice Realizarea periodică a analizei calităţii apei
- asigurarea funcţionării fluxului informational-operativ-decizional;	Colectarea, analiza şi transmiterea datelor hidrologice şi de gospodărire a apelor la structurile din cadrul S.G.A.,la dispeceratul bazinal şi la dispeceratele/centrele operative ale structurilor din cadrul A.N.A.R., A.N.B., A.L.P.A.B. Informarea C.M.B.S.U., I.S.U. B.I.F. şi C.L.S.U. în legătură cu depăşirea mărimilor caracteristice de apărare împotriva inundaţiilor.
-exploatarea şi întreţinerea lucrărilor hidrotehnice şi cursurilor de apă din administrare;	Verificarea periodică a stării tehnice a lucrărilor hidrotehnice cu rol de apărare împotriva inundaţiilor şi realizarea lucrărilor pentru exploatarea în condiţii de siguranţă a construcţiilor hidrotehnice, conform programului de gospodărire a apelor aprobat de structurile ierarhic superioare
- informarea şi educarea preventivă a populaţiei;	Asigurarea informării populaţiei asupra măsurilor preventive şi de conduită în cazul manifestării situaţiilor de urgenţă specifice
- înştiinţarea autorităţilor asupra stărilor potenţial generatoare de situaţii de urgenţă şi asupra producerii situaţiilor de urgenţă generate de inundaţii, poluări accidentale pe cursurile de apă, incidente/accidente la construcţiile hidrotehnice;	Transmiterea informaţiilor conform fluxului informaţional stabilit
- centralizarea datelor şi informaţiilor privind riscurile specifice, precum şi a măsurilor necesare prevenirii, limitării şi diminuării efectelor negative ale acestora;	Întocmirea periodică a Planurile de apărare împotriva inundaţiilor, secetei hidrologice, incidentelor/ accidentelor la construcţiilor hidrotehnice şi poluărilor accidentale pe cursurile de apă ale C.M.B.S.U., C.L.S.U. şi ale structurilor S.G.A. Ilfov-Bucureşti
- pregătirea echipelor, mijloacelor şi materialelor de intervenţie;	
- transportul echipelor, mijloacelor şi materialelor pentru intervenţia operativă la lucrările de gospodărire a apelor şi pe cursurile de apă din administrare;	
- efectuarea lucrărilor publice şi inginereşti la construcţiile, instalaţiile şi amenajările afectate;	Realizarea lucrărilor de reparaţii/refacere a construcţiilor hidrotehnice din administrare
- monitorizarea calităţii apei în zona afectată de poluarea	

accidentală, evaluarea efectelor asupra mediului şi depoluarea cursurilor de apă;	
- restabilirea stării provizorii de normalitate.	
II. RESURSE NECESARE	
- monitoringul cantitativ şi calitativ al apelor;	Mijloacele şi aparatura specifică monitoringului cantitativ (existente la staţia hidrologică Bucureşti şi staţiile hidrometrice din subordine) şi a celui calitativ (existente la laboratorul de calitate a apei)
-asigurarea funcţionării fluxului informational-operativ-decizional;	Aparatura de comunicaţii şi informatică existent la dipeceratul S.G.A., precum şi la punctele de lucru proprii
-exploatarea şi întreţinerea lucrărilor hidrotehnice şi cursurilor de apă din administrare;	Materiale şi mijloace specifice pentru exploatarea, întreţinerea şi repararea lucrărilor hidrotehnice din administrare
- informarea şi educarea preventivă a populaţiei;	Materiale informative/documentare, pliante, campanii de informare
- înştiinţarea autorităţilor asupra stărilor potenţial generatoare de situaţii de urgenţă şi asupra producerii situaţiilor de urgenţă generate de inundaţii, poluări accidentale pe cursurile de apă, incidente/accidente la construcţiile hidrotehnice;	Aparatura de comunicaţii şi informatică existent la dipeceratul S.G.A.
- centralizarea datelor şi informaţiilor privind riscurile specifice, precum şi a măsurilor necesare prevenirii, limitării şi diminuării efectelor negative ale acestora;	Planurile de apărare împotriva inundaţiilor, secetei hidrologice, incidentelor/ accidentelor la construcţiilor hidrotehnice şi poluărilor accidentale pe cursurile de apă
-pregătirea echipelor, mijloacelor şi materialelor de intervenţie;	Mijloace specifice aflate în dotare
-transportul echipelor, mijloacelor şi materialelor pentru intervenţia operativă la lucrările de gospodărire a apelor şi pe cursurile de apă din administrare;	Mijloace de transport aflate în dotare
- efectuarea lucrărilor publice şi inginereşti la construcţiile, instalaţiile şi amenajările afectate;	Materiale şi mijloace specifice aflate în dotare, conform programului aprobat de structurile ierarhic superioare
- monitorizarea calităţii apei în zona afectată de poluarea accidentală, evaluarea efectelor asupra mediului şi depoluarea cursurilor de apă;	Materiale şi mijloace specifice aflate în dotare
- restabilirea stării provizorii de normalitate.	
III. INTERVENŢIE	
- acţiuni de limitare şi lichidare a manifestării pericolului produs de situaţiile de urgenţă specifice – inundaţii, incidente/accidente la construcţiile hidrotehnice, poluări accidentale pe cursurile de apă	

COMPANIA MUNICIPALĂ TERMOENERGETICA BUCUREŞTI	**Fişa nr. 32**
I. GESTIONAREA RISCURILOR	
- refacerea operativă a avariilor produse în reţelele de transport şi distribuţie a agentului termic;	
- restabilirea stării provizorii de normalitate.	
II. RESURSE NECESARE	
- refacerea operativă a avariilor produse în reţelele de transport şi distribuţie a agentului termic;	
- restabilirea stării provizorii de normalitate.	
III. INTERVENŢIE	
- înlăturarea operativă a avariilor produse în reţelele de transport şi distribuţie a agentului termic	

DIRECŢIA SILVICĂ ILFOV	**Fişa nr. 33**
I. GESTIONAREA RISCURILOR	
- înştiinţarea autorităţilor asupra stărilor potenţial generatoare de situaţii de urgenţă şi asupra producerii situaţiilor de urgenţă;	Se întocmeşte planul de protecţie împotriva incendiilor la fond forestier
- restabilirea stării provizorii de normalitate;	
II. RESURSE NECESARE	

- înştiinţarea autorităţilor asupra stărilor potenţial generatoare de situaţii de urgenţă şi asupra producerii situaţiilor de urgenţă;	
- restabilirea stării provizorii de normalitate;	
III. INTERVENŢIE	
- executarea intervenţiilor pentru limitarea şi lichidarea incendiilor la fondul forestier	Se execută cu forţele şi mijloacele Direcţiei Silvice

Inspectoratul în Construcţii al Municipiul Bucureşti	**Fişa nr. 34**
I. GESTIONAREA RISCURILOR	
- monitorizarea permanentă a parametrilor seismici şi transmiterea datelor la autorităţile competente;	
- monitorizarea siguranţei în construcţii;	Se organizează periodic acţiuni de control privind disciplina în construcţii
- evaluarea riscurilor privind: căderi de obiecte cosmice, prăbuşiri de teren în zonele urbane şi alunecări de teren;	Întocmirea planurilor de analiză pricind alunecările de teren
- evaluarea rapidă a stabilităţii structurilor şi stabilirea măsurilor de intervenţie în prima urgenţă la construcţiile vulnerabile şi care prezintă pericol public;	Inventarierea periodică a construcţiilor care prezintă pericol
- nominalizarea responsabilităţilor în realizarea măsurilor de intervenţie de prima urgenţă;	
- efectuarea lucrărilor publice şi inginereşti la construcţiile, instalaţiile şi amenajările afectate.	
II. RESURSE NECESARE	
- monitorizarea permanentă a parametrilor seismici şi transmiterea datelor la autorităţile competente;	
- monitorizarea siguranţei în construcţii;	
- evaluarea riscurilor privind: căderi de obiecte cosmice, prăbuşiri de teren în zonele urbane şi alunecări de teren;	
- evaluarea rapidă a stabilităţii structurilor şi stabilirea măsurilor de intervenţie în prima urgenţă la construcţiile vulnerabile şi care prezintă pericol public;	
- nominalizarea responsabilităţilor în realizarea măsurilor de intervenţie de prima urgenţă;	Se întocmesc listele cu specialiştii care au calitatea de consultanţi în cadrul C.M.B.S.U.
- efectuarea lucrărilor publice şi inginereşti la construcţiile, instalaţiile şi amenajările afectate.	
III. INTERVENŢIE	
- acţiuni de limitare a consecinţelor unui cutremur/alunecări de teren	

Inspectoratul Şcolar al Municipiul Bucureşti	**Fişa nr. 35**
I.-GESTIONAREA RISCURILOR	
a.- monitorizarea permanenta a parametrilor meteo , seismici , de mediu , hidrografici , etc si transmiterea datelor la autoritatile competente;	Nu este cazul
b.- controlul preventiv al autoritatilor pe domenii de competenta;	Nu este cazul
c.- informare preventiva a populatiei asupra pericolelor specifice unitatii administrativ teritoriale si asupra comportamentului de adoptat in cazul manifestarii unui pericol ;	Desfasoară activităţi de pregătire a elevilor şi a personalului propriu cu privire la comportarea în cazul producerii situaţiilor de urgenţă prin materiale informativ / documentare promovate în instituţiile de învăţământ
d.-exercitii si aplicatii	Participă la exerciţii şi aplicaţii împreună cu instituţiile cu atribuţii în domeniul gestionării situaţiilor de urgenţă , la solicitarea CMBSU,conform planificării stabilite cu IGSU
II.- RESURSE NECESARE	
a.- monitorizarea permanenta a parametrilor meteo ,seismici de mediu ,hidrografici ,etc si transmiterea datelor la autoritatile	Nu este cazul

competente;	
b.- controlul preventiv al autoritatilor pe domenii de competenta;	Nu este cazul
c.- informare preventiva a populatiei asupra pericolelor specifice unitatii administrativ teritoriale si asupra comportamentului de adoptat in cazul manifestarii unui pericol ;	Asigurarea materialelor informativ / documentare, pliante, afise, etc,
d.-exercitii si aplicatii	Asigură punerea la dispoziţie organizatorilor exerciţiilor şi aplicaţiilor a facilităţilor disponibile
III.-INTERVENTIE	
a.-alarmare	Asigură mijloacele materiale necesare alarmării personalului propriu
b.-actiuni de cautare / salvare / descarcerare .	Nu este cazul
c.-asistenta medicala .	Nu este cazul
d.-actiuni de indepartare a manifestarii pericolului produs .	Nu este cazul
e.-actiuni de limitare a consecintelor unui pericol	Nu este cazul
f.-actiuni de inlaturare a efectelor unui eveniment .	Nu este cazul

S.C. TELEKOM S.A.	**Fişa nr. 37**
I. GESTIONAREA RISCURILOR	
- monitorizarea pericolelor pentru reţelele de comunicaţie şi informatice;	
- avertizarea populaţiei prin mass-media;	
- asigurarea funcţionării reţelei de comunicaţii pentru managementul situaţiilor de urgenţă;	
- refacerea operativă a sistemului public de comunicaţii;	
- restabilirea stării provizorii de normalitate;	
- înştiinţarea autorităţilor asupra stărilor potenţial generatoare de situaţii de urgenţă şi asupra producerii situaţiilor de urgenţă;	
- evaluarea ameninţării la adresa infrastructurilor critice;	
- asigurarea legăturilor de telecomunicaţii speciale;	
II. RESURSE NECESARE	
- monitorizarea pericolelor pentru reţelele de comunicaţie şi informatice;	
- avertizarea populaţiei prin mass-media;	
- asigurarea funcţionării reţelei de comunicaţii pentru managementul situaţiilor de urgenţă;	
- refacerea operativă a sistemului public de comunicaţii;	
- restabilirea stării provizorii de normalitate;	
- înştiinţarea autorităţilor asupra stărilor potenţial generatoare de situaţii de urgenţă şi asupra producerii situaţiilor de urgenţă;	
- evaluarea ameninţării la adresa infrastructurilor critice;	
- asigurarea legăturilor de telecomunicaţii speciale;	
III. INTERVENŢIE	
- remedierea deranjamentelor apărute	- se execută intervenţia operativă cu echipe specializate
- asigurarea căilor de legătură ocolitoare	

INSTITUTUL NAŢIONAL DE CERCETARE DEZVOLTARE PENTRU FIZICA PĂMÂNTULUI	**Fişa nr. 39**
I. GESTIONAREA RISCURILOR	
Monitorizarea activitatii seismice in timp real de pe teritoriul Romaniei	Reteaua Seismica a Romaniei furnizeaza in timp real informatii despre cutremurele de pamant ce se produc pe teritoriul Romaniei
Studii cu privire la seismicitatea Romaniei, particularitati ale cutremurelor	Sunt analizate si caracterizate zonele seismice de pe teritoriul Romaniei

Realizarea de rapoarte cu informatii despre cutremur	In urma producerii unui cutremur cu $M_L \geq 3.5$ pentru cutremurele de suprafata (h< 60 km) si $M_L \geq 4.0$ pentru cutremurele intermediare (h>60 km) se intocmesc rapoarte cu informatii despre: locul producerii cutremurului, adancimea hipocentrului, magnitudinea si intensitatea cutremurului, mecanism focal, valori de acceleratii si viteze la statiile seismice, harti tip shake-map
Dezvoltare de aplicatii generatoare (in mod automat) de harti cu informatii despre cutremure	
Informarea şi educarea preventivă a populaţiei	Dezvoltare de materiale informative, pliante, filme, prezentari, vizite organizate
II. RESURSE NECESARE	
- Monitorizarea activitatii seismice in timp real de pe teritoriul Romaniei	Reteaua Seismica a Romaniei, autolaboratoare, statii seismice portabile
- Informarea şi educarea preventivă a populaţiei	Programe educationale, campanii informative
- Studii cu privire la seismicitatea Romaniei, particularitati al cutremurelor	Aplicatii la programele de cercetare nationale si internationale
III. INTERVENŢIE	
- Realizarea de harti si rapoarte cu informatii despre cutremur si transmiterea catre factorii de decizie, mijloacele media	

UAT / SECTOR AL MUN BUCURESTI	COD SIRUTA	TIPUL DE RISC																						
		Furtuni și vizuol	Inundații	Căderi masive de zăpadă	Tornade	Secetă	Temperaturi extreme	Incendii de pădure	Avalanșe	Alunecări de teren	Cutremure de pământ	Accidente, avarii, explozii și incendii în industrie, inclusiv prăbușiri de teren cauzate de explosări miniere sau alte activități tehnologice	Accidente, avarii, explozii și incendii în activități de transport și depozitare produse periculoase	Accidente, avarii, explozii și incendii în activități de transport	Accidente, avarii, explozii și incendii în activități nucleare	Poluare de ape	Prăbușiri de construcții, instalații sau amenajări	Eșecul utilităților publice	Căderi de obiecte din atmosferă și din cosmos	Muniție neexplodată sau nedezactivată rămasă din timpul conflictelor militare	Epidemii	Epizootii / zoonoze	Risc radiologic - undă de radiații ionizante	Incendii
SECTOR 1	179141	X	X	X	-	X	X	X	-	-	X	X	X	X	-	X	X	X	X	X	X	X	X	X
SECTOR 2	179150	X	X	X	-	X	X	-	-	-	X	X	X	X	-	X	X	X	X	X	X	X	X	X
SECTOR 3	179169	X	X	X	-	X	X	-	-	-	X	X	X	X	-	X	X	X	X	X	X	X	X	X
SECTOR 4	179178	X	X	X	-	X	X	-	-	-	X	X	X	X	-	X	X	X	X	X	X	X	X	X
SECTOR 5	179187	X	X	X	-	X	X	-	-	-	X	X	X	X	-	X	X	X	X	X	X	X	X	X
SECTOR 6	179196	X	X	X	-	X	X	-	-	-	X	X	X	X	-	X	X	X	X	X	X	X	X	X

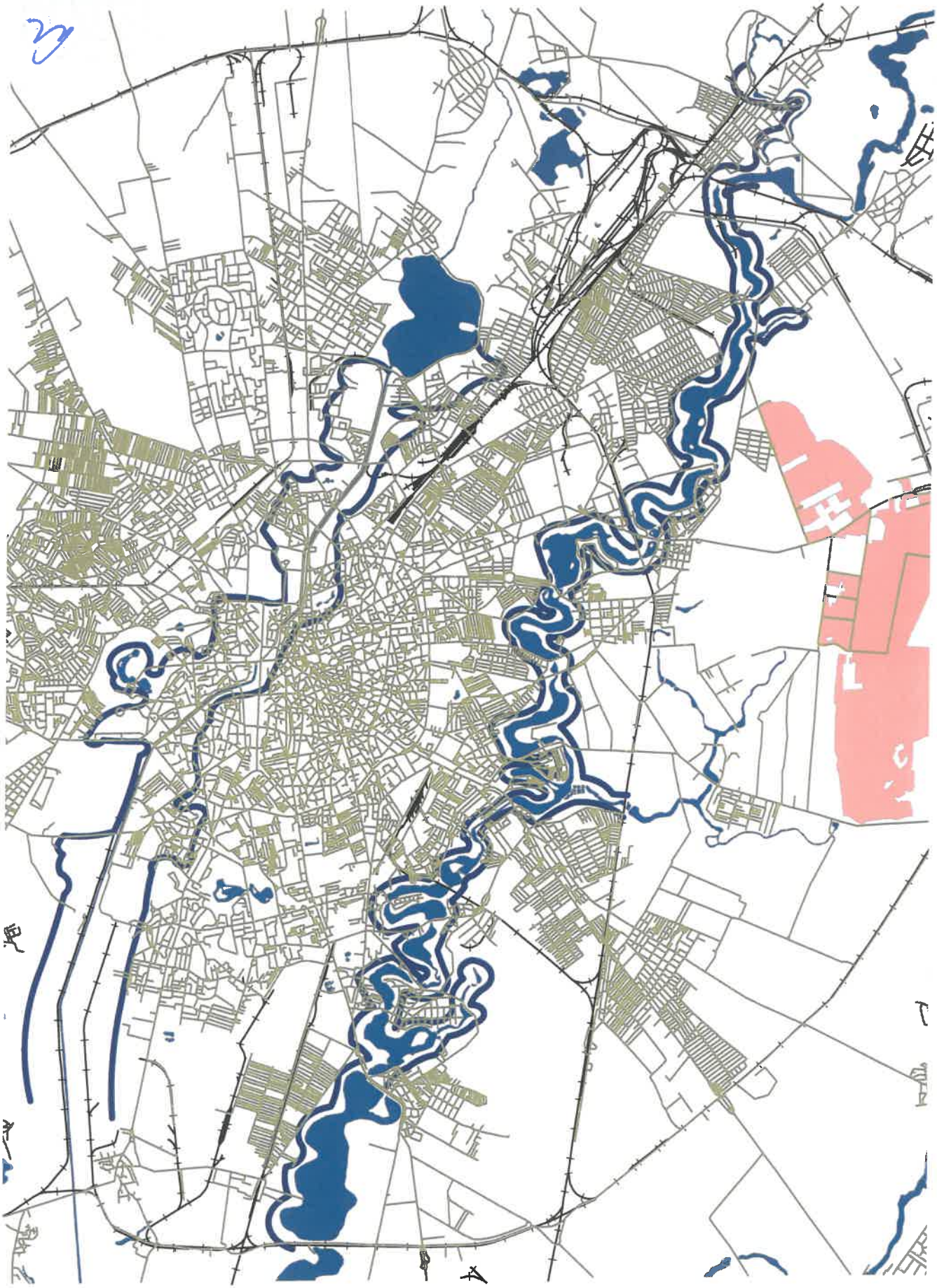

Sectorul 1 - Municipiul Bucuresti

Plan de apărare împotriva inundațiilor, fenomenelor meteorologice periculoase, accidentelor la construcțiile hidrotehnice și poluărilor accidentale pe cursurile de apă 2018 - 2021 - benzi de inundabilitate

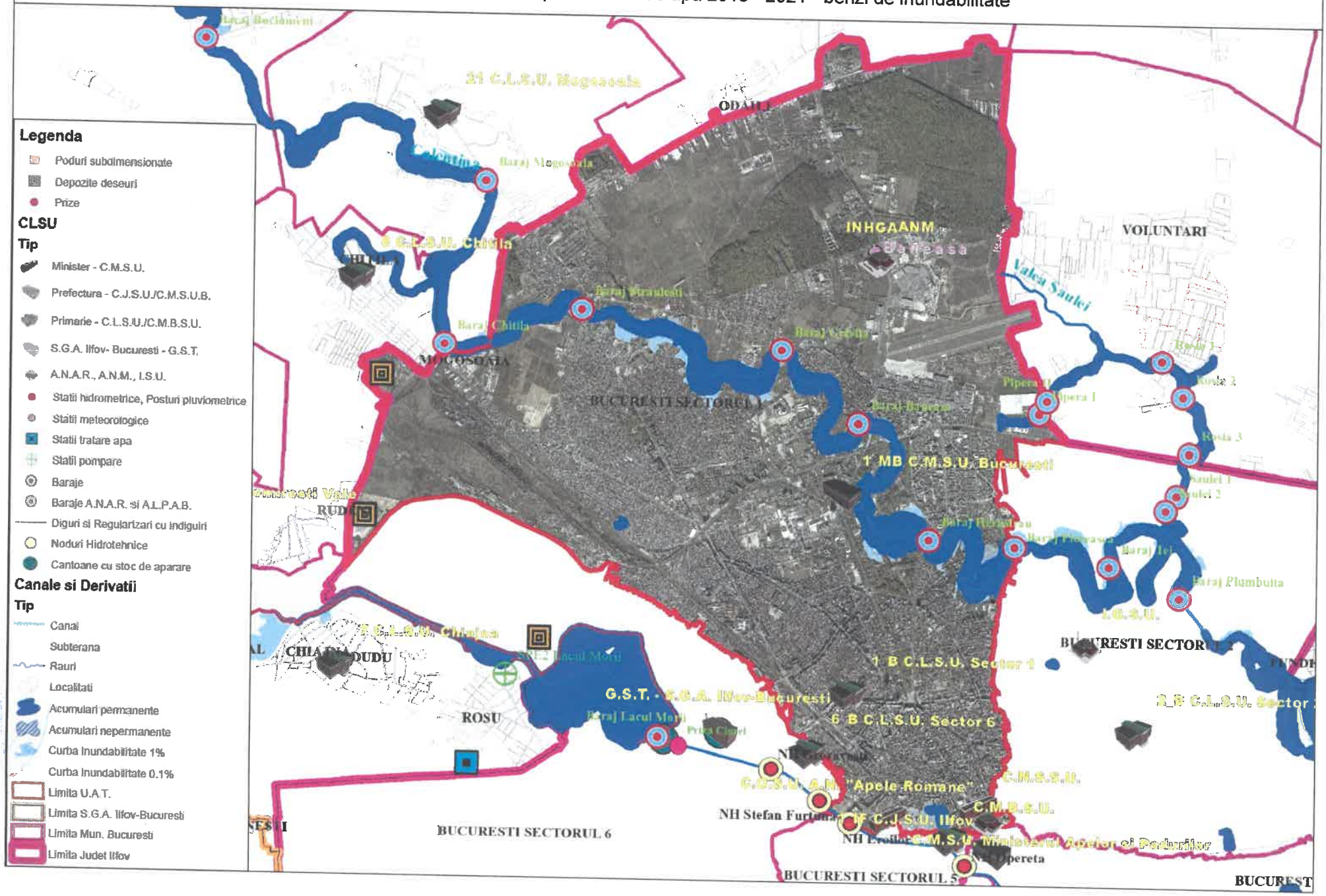

Sectorul 2 - Municipiul Bucuresti

Plan de apărare împotriva inundațiilor, fenomenelor meteorologice periculoase, accidentelor la construcțiile hidrotehnice și poluărilor accidentale pe cursurile de apă 2018 - 2021 - benzi de inundabilitate

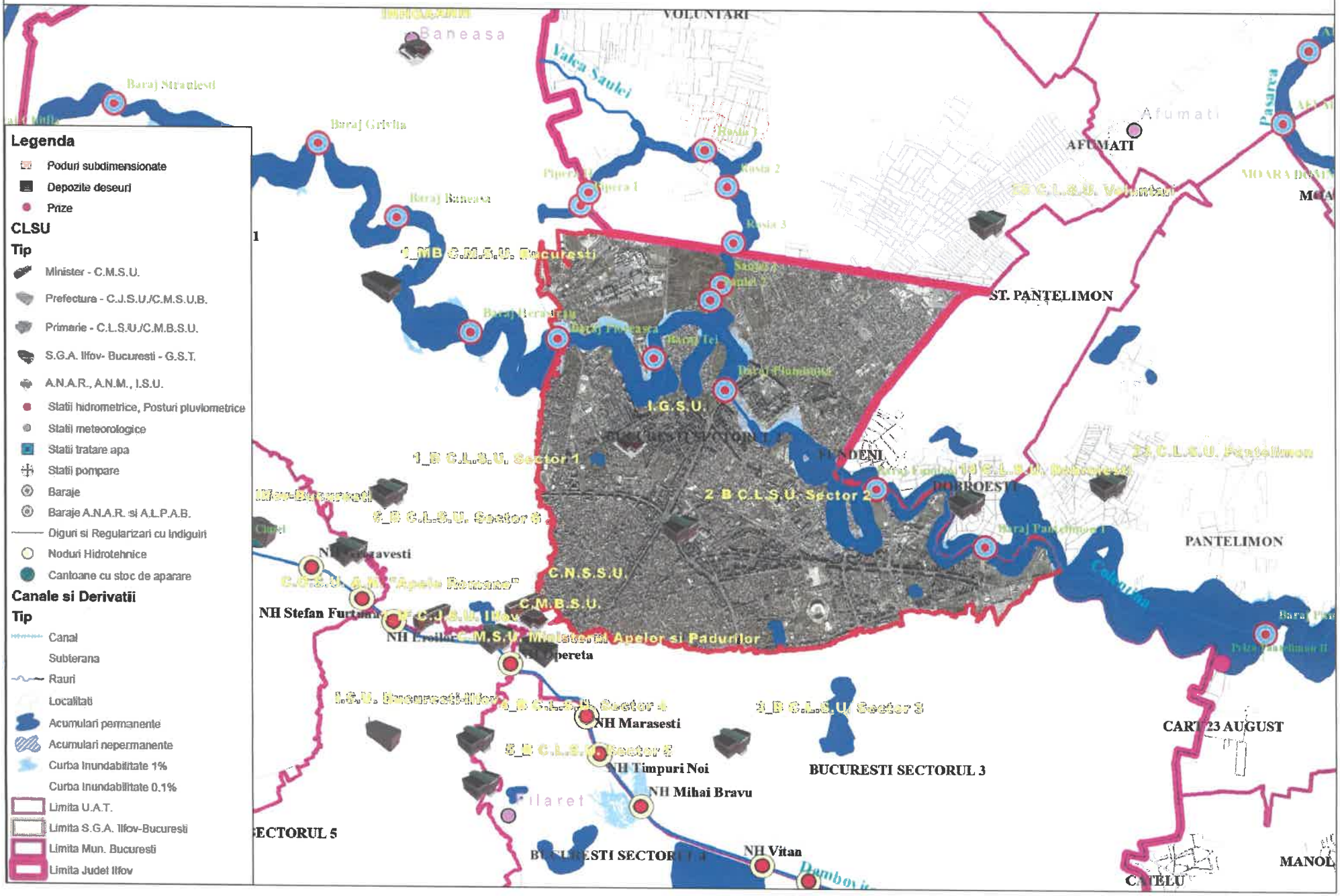

Sectorul 3 - Municipiul Bucuresti

Plan de apărare împotriva inundațiilor, fenomenelor meteorologice periculoase, accidentelor la construcțiile hidrotehnice și poluărilor accidentale pe cursurile de apă 2018 - 2021 - benzi de inundabilitate

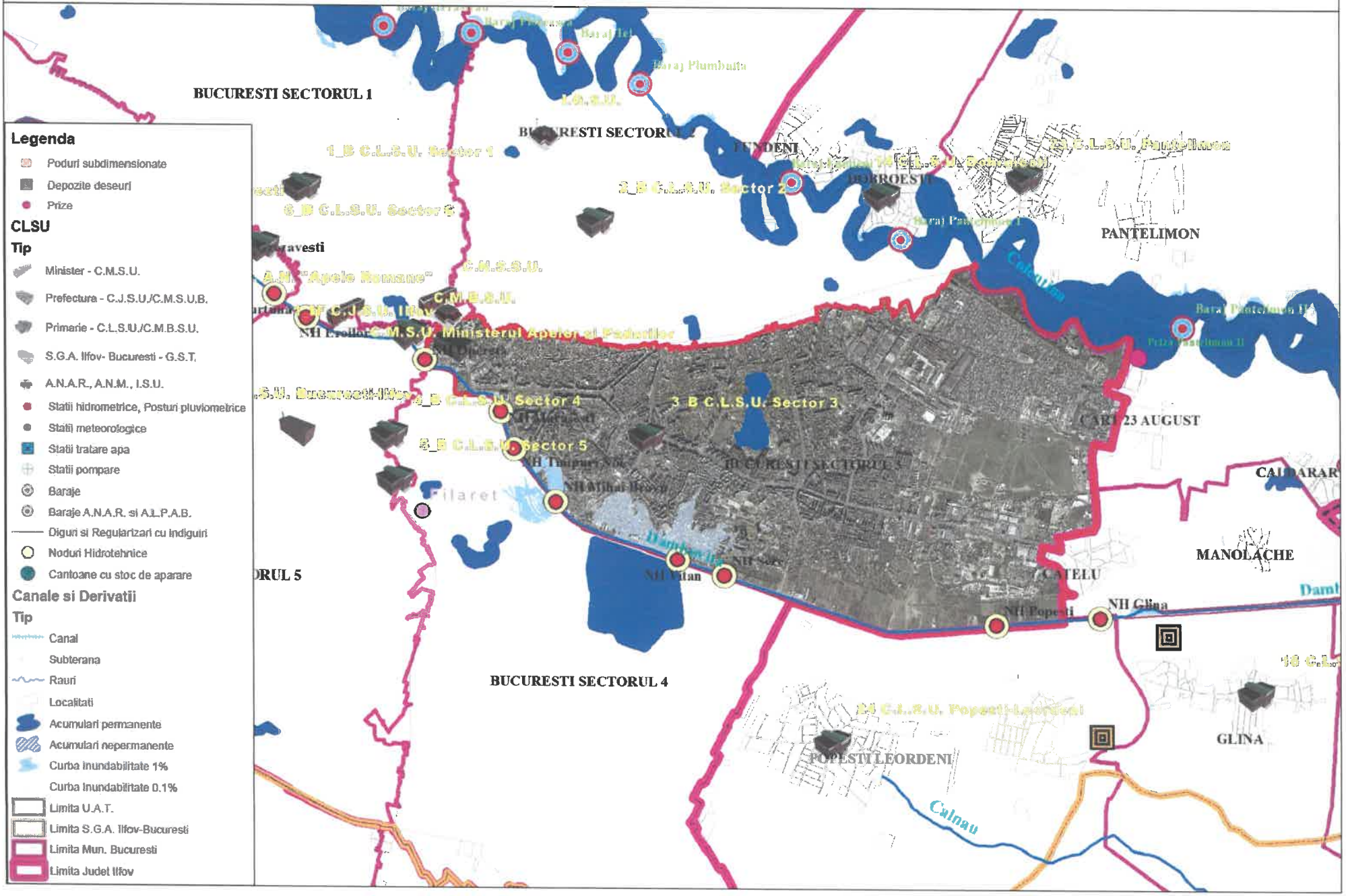

Sectorul 4 - Municipiul Bucuresti

Plan de apărare împotriva inundațiilor, fenomenelor meteorologice periculoase, accidentelor la construcțiile hidrotehnice și poluărilor accidentale pe cursurile de apă 2018 - 2021 - benzi de inundabilitate

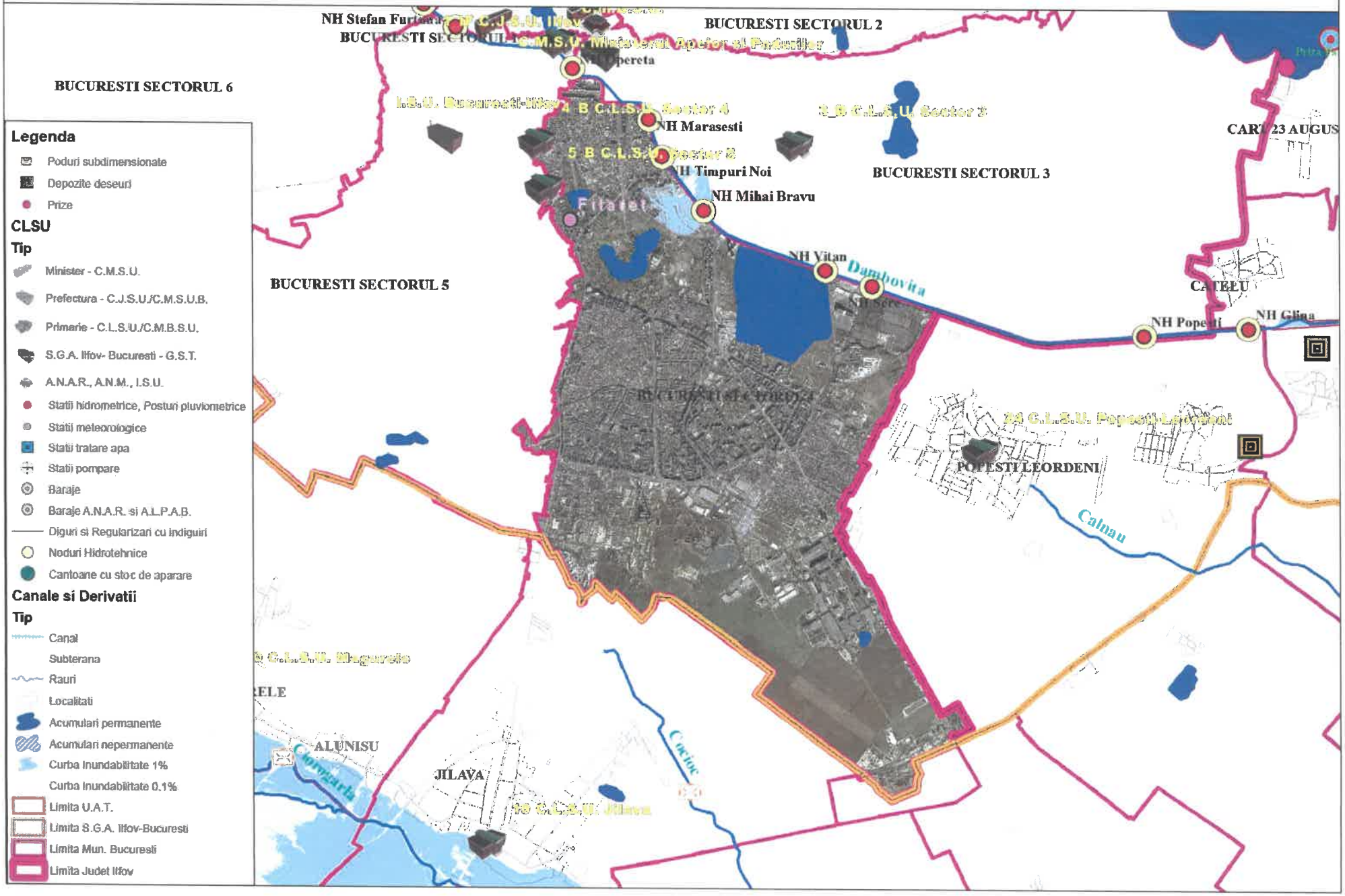

Sectorul 5 - Municipiul Bucuresti

Plan de apărare împotriva inundațiilor, fenomenelor meteorologice periculoase, accidentelor la construcțiile hidrotehnice și poluărilor accidentale pe cursurile de apă 2018 - 2021 - benzi de inundabilitate

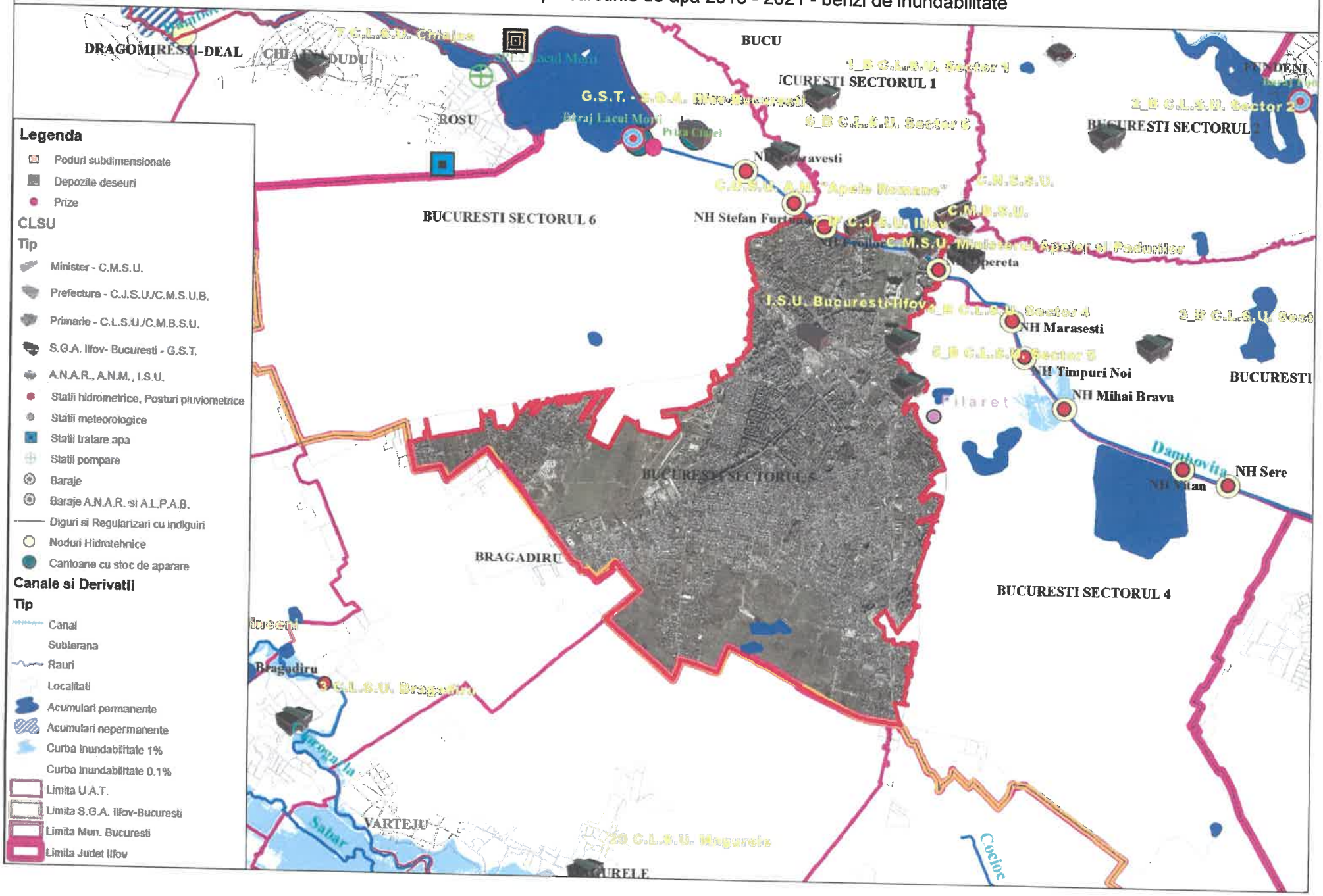

Sectorul 6 - Municipiul Bucuresti

Plan de apărare împotriva inundațiilor, fenomenelor meteorologice periculoase, accidentelor la construcțiile hidrotehnice și poluărilor accidentale pe cursurile de apă 2018 - 2021 - benzi de inundabilitate

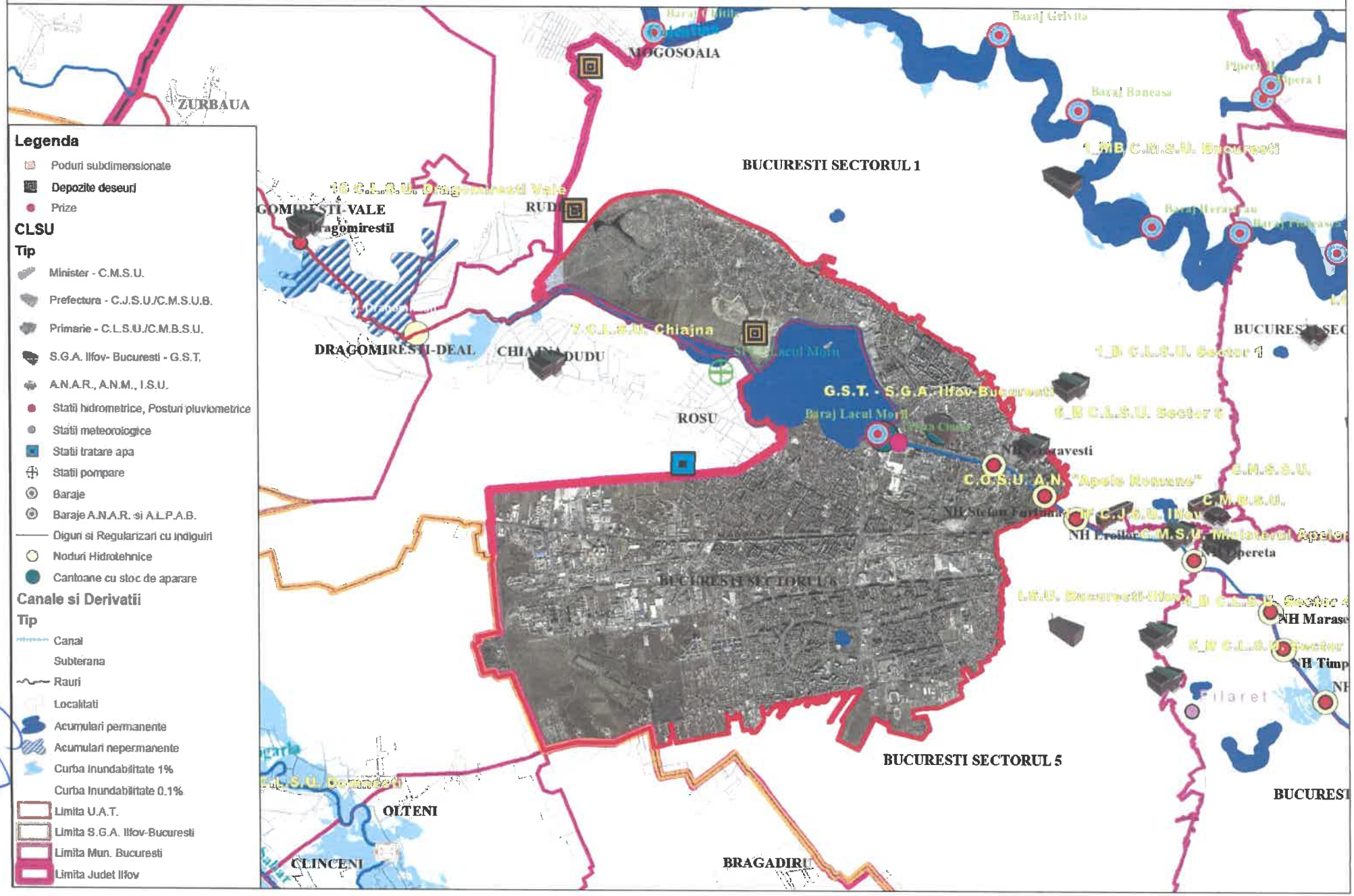

Anexa nr. 10

Amplasamente care se asupun Legii 59/2016 privind controlul asupra pericolelor de accident major în care sunt implicate substanțe periculoasede pe teritoriul municipiului București

Nr. Crt.	DENUMIRE OPERATOR	Tipul de amplasament	Domeniul de activitate	Adresa	Denumire substanță nominalizată	Capacitate de stocare subst. nominalizată (t)	Denumire substanță nenominalizată	Capacitate de stocare subst. nenominalizată (t)
1	S.C. ISOVOLTA S.A.	amplasament superior	Producția materialelor electroizolante	Drumul între Tarlale, nr. 130,	Metanol	50	Rășini tip Novolac	20
							Rășini poliesterice nesaturate Dobekan FT 3085	5
							Polimeri fenolici in solvent Durez 37026	65
							Acetonă	35
							2-propanonă Metiletilcetonă (MEK)	32
							Hidroxid de amoniu Amoniac (sol.25%)	9
							Fenol tehnic cal I	140
							Aldehidă formică	110
							n- butanol Butanol	32
							Apă cu butanol (produs secundar)	9
							Bisphenol A epoxi Araldite GY 250 Epilox A 19-00 Epikote 828,828 SM, 828 EL Aradur 1571BD (pastă)	60
							Lacuri epoxidice	30
							Lacuri fenolice de impregnare	55
							Rășini solide epoxy novolac ARALDIT GT 7220	3
							Resin NPPN- 638K80	25
							Rasini epoxy halogenate	4
							Borat de Zn Fire brake	7
							Hexametilentetraamină nestabilizată Urotropina	4
							Rasină melaminică de impregnare	11
							Solvent TBA (toluen)	2
							Alcool izopropilic	1
							Rasina siliconata	2
							Rasina siliconata de impregnare	5

							Rasina poliesterica de impregnare	5
							Solvent	2
							Intaritor	0.3
							Nigrosin black	2
2	S.C. ELECTROCENTRALE BUCUREŞTI S.A. – CTE PROGRESU	amplasament inferior	Producerea de energie electrică şi termică	Str. Pogoanele nr. 1A, sector 4, Bucureşti	păcură	14700	amoniac 25%	1
					hidrogen	0.045	hidroxid de sodiu	189
					hidrat de hidrazină	0.4	ulei de turbină	30
					acid clorhidric 33%	252		
3	S.C. ELECTROCENTRALE BUCUREŞTI S.A. – CTE VEST	amplasament inferior	Producerea de energie electrică şi termică	Bulevardul Timişoara, nr. 106, sector 6, Bucureşti	Păcură	9800	Amoniac 25%	0.6
					Hidrogen	0.056	Hidroxid de sodiu	176
					Hidrazină	0.4	ulei de turbină	110
					Acid clorhidric	210		
					Motorină	4500		

ID Scenari	Nume ampla	Tip evenim	Substanta_	Frecventa	Zona_1	Zona_2	Zona_3	Zona_4	Judet	Locul de m	SIRUTA
CET-PROGRESUL_Rezervoare RD1-RD3_I_Aprindere cuva pacura	CET-PROGRESUL	Incendiu	Pacura	1.34e-05	107	149	220	278	Bucuresti	Sector 4	179178



Anexa nr. 4

UNITĂȚILE DE ÎNVĂȚĂMÂNT EXPERTIZATE TEHNIC DIN PUNCT DE VEDERE AL RISCULUI SEISMIC ȘI ÎNCADRATE ÎN CLASE DE RISC SEISMIC DIN MUNICIPIUL BUCUREȘTI

Nr. crt.	Unitatea de învățământ				Anul construirii	Regimul de înaltime	Anul elaborării expertizei tehnice	Clasa de risc seismic	Observații
	Denumirea unității de învățământ	Adresa	Nr.	Sector					
1	Grădinița nr. 222	Str. Arad	38	1	1940	P	2005	II	Clasă risc seismic inițială II Expertiza tehnică (extindere) A fost construit corp nou gradiniță 2012-2014
2	Grădinița nr. 252	Str. Frumoasa	24	1	1905	Ds+P+Pod	2009	II	Clasă risc seismic inițială II Expertiză tehnică (consolidare) Monument istoric
3	Școala Gimnazială "Nicolae Titulescu"				Corp A - 1940 Corp B - 1964	Corp A - P+2E Corp B - P+3E	2012	II	Clasă risc seismic inițială II Expertiza tehnică consolidare în vederea mansardării (corp școală)
4	Școala Gimnazială "I.H.Rădulescu" - Grădiniță	Str. Monetăriei	2	1	1950	Ds+P	2009	II	Clasă risc seismic inițială II Expertiză tehnică (consolidare și mansardare) Monument istoric

5	Școala Gimnazială „Titu Maiorescu"	Calea Dorobanților	163	1	1986	S+P+4E	2002	II	Clasă risc seismic inițială II Expertiză tehnică (consolidare)
6	Școala Gimnazială nr. 162 - Grădiniță	Str. Sângerului	23-27	1	1960	P+1E	2015	II	Clasă risc seismic inițială II Expertiză tehnică (consolidare în vederea mansardării) Extindere 2014-2015, există SF pentru consolidare în vederea mansardării
7	Școala Gimnazială „Geo Bogza"	Str. Barbu Lăutaru	4	1	1967	S+P+2E	2005	II	Clasă risc seismic inițială II Expertiză tehnică (consolidare)
8	Școala Gimnazială nr. 178	Str. Dridu	2	1	1963	P+2E	2014	II	Clasă risc seismic inițială II Expertiză tehnică (consolidare)
9	Școala Gimnazială nr. 183	Str. Dunei	1	1	1959	P+2E	2005	II	Clasă risc seismic inițială II Expertiză tehnică (consolidare)
10	Școala Gimnazială nr. 184	Str. Ștefan Magheri	13	1	1947	P	2005	II	Clasă risc seismic inițială II Expertiză tehnică (consolidare)
11	Școala Gimnazială nr. 192	Str. Munteniei	28	1	1966	S+P+2E	2005	II	Clasă risc seismic inițială II Expertiză tehnică (consolidare)

12	Şcoala Gimnazială Specială nr. 10	Str. General Berthelot	20	1	1900	S+P+1E	2017	II	Clasă risc seismic inițială II Expertiză tehnică (consolidare) Nu mai funcționează în această locație, mutată cu chirie în Bucureștii Noi
13	Colegiul Tehnic „Media"	Str. Jiului	163	1	1968	P+2E	2017	II	Clasă risc seismic inițială II Expertiză tehnică corp şcoală
14	Liceul Bilingv „Miguel de Cervantes" - Grădiniță	Str. Sf. Constantin	6	1	1908	D+P+M	2009	II	Clasă risc seismic inițială II Expertiză tehnică (consolidare şi mansardare)
15	Liceul de Arte Plastice "Nicolae Tonitza"	Str. G-ral Berthelot	58	1	1892	P+1E	2016	II	Clasă risc seismic inițială II Expertiză tehnică (consolidare)
16	Liceul de Arte Plastice "Nicolae Tonitza"	B-dul Iancu de Hunedoara	25-28	1	1960	P+2E	2017	II	Clasă risc seismic inițială II Expertiză tehnică (consolidare corp A)
17	Liceul Teoretic „C-tin Brâncoveanu"	Str. Pajura	9	1	1961	P+2E	2017	II	Clasă risc seismic inițială II Expertiză tehnică corp şcoală

18	Liceul Teoretic „Nicolae Iorga"	B-dul Ion Mihalache	126	1			2010	II	Clasă risc seismic inițială II Expertiză tehnică sală sport Propunere demolare sală sport 2018
					1965	P+2E	2017	II	Expertiză tehnică corp școală Propunere consolidare 2018-2019
19	Grădinița nr. 7	Str. Maica Domnului	61-63	2	1970	P+1E	2006	II	Neconsolidată
20	Grădinița "Albinuta"	Str. Dinu Lipatti	1	2	1975	P+1E	2006	II	Neconsolidată
21	Grădinița "Luminița"	Șos. Iancului	4A	2	1977	P+2E S+P+1E	2006	II	Consolidată Neconsolidată
22	Grădinița nr 23	Str. Raduta Gh.	1	2	1974	S+P+1E	2006	II	Neconsolidată
23	Grădinița nr. 189	Str. Vergului	12	2	1972	S+P+1E	2006	II	Neconsolidată
24	Grădinița nr. 233	Str. Petre Antonescu	20	2	1975	S+P+1E	2006	II	Neconsolidată
25	Grădinița nr. 234	Str. Pontonului	1-5	2	1975	S+P+1E	2006	II	Neconsolidată
26	Grădinița nr 236	Aleea Ilia	1	2	1975	S+P+1E	2006	II	Neconsolidată
27	Grădinița "Steluța"	Str. Vergului	14	2	1974	S+P+1E	2006	II	Neconsolidată
28	Grădinița nr. 280	Str. Cocostârcului	2	2	1977	S+P+1E	2006	II	Neconsolidată
29	Școala Gimnazială nr. 4	Str. Herta	14	2	1984	S+P+3E	1984	II	Neconsolidată
30	Școala Gimnazială „Maria Rosetti"	Str G. Garibaldi	3	2	1959	S+P+2E	2013	II	Neconsolidată
31	Școala Gimnazială nr. 28	Aleea Circului	1	2	Școală - 1962	P+2E		II	Neconsolidată
32	Școala Gimnazială nr. 32	Str. Sportului	21	2	Gradiniță - 1956	P		I	Nefuncțională
33	Școala Gimnazială nr. 51	Str. Herța	51	2	1975	P+2E		II	Neconsolidată
34	Școala Gimnazială nr. 56	B-dul P. Protopopescu	109	2	1960	P+3E		II	Neconsolidată
35	Școala Gimnazială „Petre Ghelmez"	Str. Pescărușului	124	2	Școală - 1960	P+2E		II	Neconsolidată

36	Şcoala Gimnaziala nr. 71	Calea Moşilor	148	2	Corp A - 1887	S+P+3E		II	Neconsolidată
					Corp B - 1887			II	
					Corp C - 1890			II	
		Str. Ferdinand I	126		Gradiniță - 1911			II	Neconsolidată
37	Şcoala Gimnaziala nr. 77	Şos. Pantelimon	289	2	1974	S+P+2E		II	Neconsolidată
38	Şcoala Gimnaziala nr. 85	Str. Medic Zlătescu	7A	2	Şcoală - 1963	P+2E		II	Neconsolidată
		Str. Traian	160		Şcoală - 1942	P+2E		II	Neconsolidată
		Str. Popa Nan	47B		Gradiniță - 1940	P		II	Neconsolidată
39	Şcoala Gimnaziala nr. 307	Str. Luncşoara	17	2	1886	P+3E		II	Neconsolidată
40	Grădiniţa nr. 113	Str. Popa Nan	47	2		P		II	Neconsolidată
41	Liceul Tehnologic Tesla (Sf Pantelimon)	Str. Hambarului	12	2	Liceu+atelier+ sală sport - 1975	S+P+3E		II	Neconsolidată
42	Liceul Teh. C-tin Brâncuşi	B-dul Dimitrie Pompeiu	1	2	Liceu+atelier+ cămin - 1973	S+P+2E		II	Neconsolidată
43	Liceul M. Sadoveanu (Mecanică Fină)	Str. Popa Lazăr	8	2	Liceu+atelier+ cămin+sală sport - 1979	S+P+3E		II	Neconsolidată
						S+P+3E		II	Neconsolidată
44	Colegiul Naţional "Victor Babeş"	Şos. Fundeni	254	2	Liceu - 1969	P+2E		II	Neconsolidată
45	Şcoala Gimnazială „Maica Domnului"	Str. Ion Maiorescu	32	2	Grădiniță, sală sport, semiinternat - 1890			I	
46	Grădiniţa nr. 64 Floare de Colţ	Str. Schitului	1D	3	Corp B - 2006	P+1E	2016	II	
47	Grădiniţa nr. 255	B-dul Energeticienilor	3	3	Corp B - 2008	S+P+1E	2016	II	
48	Grădiniţa nr. 232	Str. Patrioţilor	3	3	Corp A - 1974	S+P+1E	2014	I	În luna decembrie 2018 urmează a fi demarate lucrări de consolidare
					Corp B - 2009	S+P+1E	2016	II	
49	Grădiniţa nr. 191	Str. Cozla	1	3	Corp B - 2010	S+P+1E	2016	II	

50	Grădinița nr. 187	Șos. Gării Cățelu	50	3	Corp B - 2008	S+P+1E	2016	II	
					Corp C - 2011	S+P+1E	2016	II	
51	Grădinița nr. 231	Str. Cozla	1	3	Corp B - 2010	S+P+1E	2016	II	
52	Grădinița nr. 239, corp A	Str. Dristorului	102	3	1976	Sp+P+1E	2015	I	Corp de clădire propus spre demolare și edificare corp nou de grădiniță
53	Liceul Teoretic Dante Aligheri	Str. Fuiorului	9	3	2012	S+P+2E	2015	II	
54	Colegiul Tehnic Anghel Saligny	B-dul Nicolae Grigorescu	12	3	Corp B - 1967	P+2E	2015	II	În anul 2019 urmează a fi demarate lucrări de consolidare
55	Colegiul Național "Mihai Eminescu"	Str. George Georgescu	2	4	Corp C - 1983	Ds+P+3E	2019-2020	II	Expertizat tehnic
56	Colegiul Național "Ion Creangă"	Str. Cuza-Vodă	51	4	1972	S+P+3E	2019-2020	II	Expertizat tehnic
57	Colegiul Național "Gheorghe Șincai"	Cal.Șerban Vodă	167	4	1928	Ds+P+3E	2019-2020	II	Expertizat tehnic
58	Școala Gimnazială Nr. 99	Str. Huedin	13	4	1976	S+P+2E	2016	II	
59	Școala Gimnazială Nr.99 - Sală Sport	Str. Cetate Veche	13	4	2004	P	2016	II	
60	Grădinița Nr. 4	Str. Cetatea Veche	1	4	1981	S+P+1E	2017	II	Ordin de începere pentru lucrări de consolidare
601	Grădinița Nr. 29 (Școala Nr. 194)	B dul Alexandru Obregia	7	4	1974	S+P+1E	Contraexpertiză 2018	I	Se demolează, se construiește alta nouă
62	Grădinița Nr. 167 (Arond. Șc. Nr. 308)	Str. Izvorul Oltului	3	4	1978	S+P+1E	2018	II	
63	Grădinița "Strop De Rouă" (Fostă 199)	Str. Emil Racoviță	23 BIS	4	1978	S+P+1E	2017	II	
64	Grădinița Nr. 225	Str. Izvorul Mureșului	6	4	1975	S+P+1E	2017	II	
65	Grădinița "Mărțișor" (Fostă 238) - Corp B	Str. Daracului	11	4		S+P+1E	2017	II	
66	Grădinița "Înșir'Te Mărgărite" (Fostă 243)	Str. Almașul Mare	1	4	1974	S+P+1E	2017	II	

67	Grădiniţa "Panseluţa" (Fostă 166) Corp B	Str. Panselelor	38-40	4	1926	P	2018	II	S-a efectuat şi o contraexpertiză în august 2018 în urma căreia s-a constat că nu necesită lucrări de consolidare
68	Grădiniţa "Panseluţa" (Fostă 166) Corp A	Str. Panselelor	38-40	4	1930	S+P+1E	2018	II	
69	Universitatea de Medicină şi Farmacie	Spaliul Independenței	46	5	1940	S+P+5E		I	
						S+P+6E		II	
70	Facultatea de Medicină Generală	B-dul Eroii Sanitari	6-8	5	1940	S+P+2E		I	
71	Clinica de Protetică Dentară	Str. Ionel Perlea	12	5	1942	S+P+7E		I	
72	Universitatea de Arhitectură şi Urbanism	Str. Poliției	4	5	1900	S+P+3E		II	
73	Facultatea de Sociologie şi Asistență Socială	B-dul Schitu Măgureanu	9	5	1926	S+P+3E		II	
74	Universitatea de Ştiințe Agricole şi Medicină Veterinară	Splaiul Independenței	105	5	1886	P		I	
					1926	S+P+3E		I	
75	Şcoala Gimnazială "Sfânta Treime"	Aleea Ghirlandei	7	6	1968	P+2	2018	II	
76	Şcoala Gimnazială nr.163	Calea Giulești	54	6	1969	P+1	2018	II	
						P+2			
77	Şcoala Gimnazială "Constantin Brâncuşi"	Str. Roşia Montana	41	6	1962	P+1 P+2	2018	II	
					1972	P+2			

FENOMENE HIDROMETEOROLOGICE PERICULOASE, AVÂND CA EFECT PRODUCEREA DE INUNDAŢII, SECETĂ HIDROLOGICĂ, PRECUM ŞI INCIDENTE/ACCIDENTE LA CONSTRUCŢII HIDROTEHNICE, POLUĂRI ACCIDENTALE PE CURSURILE DE APĂ

MĂSURI DE EVITARE A MANIFESTĂRII RISCULUI

Comitetele Locale pentru Situaţii de Urgenţă, asigură elaborarea:

- schemei organizării avertizării şi alarmării populaţiei – conform prevederilor legale în vigoare;
- schemei dispunerii echipamentelor de avertizare - alarmare şi zonele de acoperire;
- situaţiei cu echipamentele de avertizare – alarmare dispuse în unitatea administrativ - teritorială;
- lanţului de alarmare şi aducere a personalului propriu la sediul primăriei.

Numeşte personalul care asigură alarmarea populaţiei din cartierele aparţinătoare sectorelor şi stabileşte modalităţi şi acţiuni concrete pentru transmiterea mesajelor de avertizare.

Numeşte personalul responsabil pentru acţionarea echipamentelor de alarmare şi stabileşte modul de acces la panourile de comandă a sirenelor, în cazul acţionării locale a acestora.

Încheie protocoale de colaborare cu mass-media pentru transmiterea prioritară a mesajelor de avertizare.

Stabileşte modalităţi de cooperare cu primarii localităţilor vecine/sectoarelor limitrofe, în situaţii de urgenţă.

Stabileşte personalul care execută serviciul de permanenţă.

Stabileşte locul unde se execută permanenţa şi asigură mijloacele şi echipamentele de comunicaţii.

Stabileşte procedura de instituire a serviciului de permanenţă în caz de inundaţii.

Se informează cu privire la asigurarea echipamentelor de alarmare de către deţinătorii de baraje, pentru zonele potenţial a fi afectate în caz de accidente la acestea.

Stabileşte măsurile necesare pentru realizarea cooperării în vederea utilizării echipamentelor de avertizare - alarmare aparţinând terţilor şi în alte situaţii decât cele pe care le-ar genera prin activitatea proprie.

Stabileşte împreună cu Inspectoratul pentru Situaţii de Urgenţă "Dealul Spirii" Bucureşti-Ilfov, locul de instalare a echipamentului propriu unităţii administrativ teritoriale de acţionare centralizată (centrală de alarmare, concentrator, echipament de înştiinţare-alarmare etc.) a sirenelor şi responsabilităţile personalului numit pentru cuplarea semnalelor de alarmare/procedură/algoritmul de selectare a unei sirene, a unui grup de sirene sau a tuturor.

Asigură legăturile de comunicaţii pentru acţionarea centralizată a echipamentelor proprii unităţii administrativ teritoriale de alarmare.

Solicită avizul Inspectoratului pentru Situaţii de Urgenţă "Dealul Spirii" Bucureşti-Ilfov pentru instalarea echipamentelor de înştiinţare, avertizare şi alarmare, mutarea acestora, precum şi pentru completarea/dezvoltarea sistemului de înştiinţare şi alarmare.

Dispune măsuri pentru menţinerea în stare de operativitate a echipamentelor de avertizare şi alarmare, precum şi pentru asigurarea siguranţei acestora, împotriva intervenţiei neautorizate, inclusiv a furtului.

Verifică periodic modul de funcţionare al sistemului de comunicaţii între C.L.S.U. şi I.S.U. "Dealul Spirii" Bucureşti-Ilfov / S.G.A. Ilfov-Bucureşti.

Asigură, elaborarea Planului local de apărare împotriva inundaţiilor, cu asistenţă tehnică a specialiştilor din cadrul Sistemului de Gospodărire a Apelor Ilfov-Bucureşti, Filialei Teritoriale Ilfov a Agenţiei Naţionale de Îmbunătăţiri Funciare şi ai altor deţinători de lucrări cu rol de apărare împotriva inundaţiilor.

Asigură înaintarea planului pentru verificare şi avizare către Inspectoratul pentru Situaţii de Urgenţă "Dealul Spirii" Bucureşti-Ilfov şi către Sistemul de Gospodărire a Apelor Ilfov-Bucureşti, şi spre aprobare preşedintelui Comitetului Municipiului Bucureşti pentru Situaţii de Urgenţă - Prefectul Municipiului Bucureşti.

Asigură identificarea în teren a obiectivelor expuse riscului la inundaţii.

Identifică zonele critice care pot duce la creşterea riscului de inundaţii.

Analizează şi stabileşte zonele ameninţate de factorii de risc care impun evacuarea populaţiei, animalelor şi bunurilor materiale.

Stabileşte zonele care asigură protecţie populaţiei, bunurilor şi animalelor evacuate, precum şi spaţiile necesare primirii evacuaţilor.

Stabileşte numărul de cetăţeni, instituţii publice şi operatori economici care se evacuează în raport de amploarea şi intensitatea situaţiei de urgenţă.

Dispune realizarea situaţiei cu populaţia care se auto-evacuează, din numărul de cetăţeni stabiliţi pentru evacuare.

Stabileşte raioanele de instalare a taberei de sinistraţi.

Stabileşte măsurile necesare pentru asigurarea hrănirii, cazării şi a alimentării cu energie electrică şi apă a populaţiei evacuate.

Stabileşte măsurile necesare realizării cooperării pentru încheierea de convenţii/înţelegeri/planuri pentru prestări de servicii cu societăţi comerciale, unităţi sanitare, poliţie locală, în vederea asigurării logistice a acţiunilor de evacuare.

Materializează pe planul de situaţie, toate zonele de inundabilitate şi numărul de persoane, animale şi bunuri ce trebuie evacuate, locurile unde se evacuează (în afara zonelor inundabile).

Actualizează planul la orice modificare în ceea ce priveşte asigurarea logistică a evacuării (cazare, hrană, transport, puncte de primire etc.).

Asigură stabilirea necesarului de materiale şi mijloace de intervenţie, conform prevederilor Ordinului comun M.A.P./M.A.I. nr. 459/78/2019 - Normativului-cadru de dotare.

Asigură afişarea Planului de situaţie al sectorului pe care sunt delimitate zonele cu risc la inundaţii, la sediul primăriei şi pe pagina de internet a acesteia.

Dispune afişarea în locuri publice a semnificaţiei codurilor de culori folosite pentru avertizările meteorologice şi hidrologice, măsurile minimale pe care trebuie să le ia populaţia, precum şi semnificaţia semnalelor de alarmare acustică.

Dispunea afişarea extrasului din Planul de evacuare cuprinzând punctele de adunare/îmbarcare, zona/zonele unde se constituie taberele de sinistraţi, locurile unde se dispune populaţia evacuată.

Informează populaţia privind tipurile de risc şi modul de comportare în cazul producerii acestora, precum şi cu privire la necesitatea încheierii poliţelor de asigurare obligatorie a locuinţelor pentru situaţii de dezastre naturale.

Asigură introducerea hărţilor de risc la inundaţii în Planurile de Urbanism Zonale Coordonatoare ale sectoarelor.

Coordonează nemijlocit exerciţiile de simulare pentru verificarea fluxului informaţional la nivelul unităţii administrativ - teritoriale.

Conduce nemijlocit exerciţiile de alarmare publică a populaţiei.

Organizează cel puţin de două ori pe an, exerciţii în vederea pregătirii membrilor Compartimentului pentru Situaţii de Urgenţă pentru participare la acţiuni operative de intervenţie.

MĂSURI DE LIMITARE A CONSECINŢELOR

COD GALBEN

Asigură notificarea/informarea personalului cu atribuţii în gestionarea situaţiilor de urgenţă cu privire la primirea unei avertizări cod galben de inundaţii.

Activează centrul operativ cu activitate temporară al unităţii administrativ - teritoriale.

Stabileşte măsurile ce trebuie luate pentru limitarea efectelor unor eventuale inundaţii.

Asigură emiterea hotărârilor privind măsurile necesare a fi adoptate în vederea prevenirii şi/sau gestionării riscului de inundaţii.

Asigură spaţiul şi instruirea personalului pentru efectuarea permanenţei, precum şi accesul la mijloacele de comunicaţii.

Urmăreşte modul de transmitere/recepţionare a informaţiilor referitoare la derularea evenimentelor.

Ţine permanent legătura cu Sistemul de Gospodărire a Apelor Ilfov-Bucureşti şi cu Inspectoratul pentru Situaţii de Urgenţă "Dealul Spirii" Bucureşti-Ilfov cu privire la evoluţia situaţiei în teren.

Asigură elaborarea mesajului de avertizare şi precizează măsurile iniţiale pentru intensificarea monitorizării în zonele potenţial a fi afectate.

Asigură avertizarea/informarea persoanelor care ar putea fi surprinse de creşterea debitelor pe cursurile de apă, aflate în zonele izolate (insule, zone de agrement etc.).

Asigură informarea/avertizarea populaţiei, instituţiilor publice locale şi operatorilor economici, conform schemei de avertizare – alarmare.

Asigură informarea populaţiei cu privire la măsurile adoptate de autorităţile administraţiei publice locale şi la regulile de comportare pe timpul manifestării fenomenului hidrologic periculos prin intermediul sistemului de comunicare existent la nivelul unităţii administrativ - teritoriale, mass-mediei, cu ajutorul personalului propriu al primăriei.

Asigură luarea măsurilor de evitare sau de eliminare a blocajelor cu plutitori şi gheţuri, în special în zonele podurilor şi podeţelor, formaţiunilor torenţiale, cursurilor mici de apă, văilor nepermanente, prizelor de apă şi a evacuărilor apei din intravilan.

Asigură monitorizarea cursurilor de apă şi a amenajărilor cu rol de apărare împotriva inundaţiilor de pe raza unităţii administrativ - teritoriale.

COD PORTOCALIU

Asigură notificarea/informarea personalului cu atribuţii în gestionarea situaţiilor de urgenţă cu privire la primirea avertizărilor cod portocaliu de inundaţii.

Activează Centrul Operativ cu activitate temporară al unităţii administrativ - teritoriale.

Stabileşte măsurile ce trebuie luate pentru limitarea efectelor inundaţiilor.

Asigură emiterea hotărârii privind măsurile necesare să fie adoptate în vederea prevenirii şi/sau gestionării riscului de inundaţii.

Asigură spaţiul pentru efectuarea permanenţei, precum şi accesul la mijloacele de comunicaţii.

Asigură permanenţa la sediul primăriei cu personal instruit, în vederea primirii înştiinţărilor, prognozelor şi avertizărilor hidrometeorologice.

Asigură continuitatea transmiterii/recepţionării informaţiilor referitoare la derularea evenimentelor.

Asigură întocmirea Rapoartelor operative privind efectele inundaţiilor, conform prevederilor Anexei 8 la Regulamentul privind gestionarea situaţiilor de urgenţă generate de inundaţii aprobat cu Ordinul Comun al ministrului mediului şi pădurilor şi al ministrului administraţiei şi internelor nr. 459/78/2019.

Urmăreşte modul de întocmire şi transmitere a acestora.

Asigură menţinerea legăturii cu Comitetele pentru situaţii de urgenţă ale UAT-urilor învecinate.

Asigură elaborarea mesajului de avertizare şi precizează măsurile iniţiale pentru intensificarea monitorizării în zonele potenţial a fi afectate.

Dispune şi urmăreşte punerea în aplicare a schemei de avertizare a populaţiei, instituţiilor şi operatorilor economici din unitatea administrativ - teritorială.

Asigură informarea/avertizarea populaţiei, instituţiilor publice locale şi operatorilor economici, din zonele cu risc la inundaţii, de pe întreg teritoriul unităţii administrativ teritoriale, conform schemei de avertizare – alarmare a populaţiei.

Asigură avertizarea locuitorilor din cartierele aparţinătoare sectoarelor prin intermediul persoanelor desemnate din cadrul membrilor Comitetului Local pentru Situaţii de Urgenţă.

Dispune folosirea tuturor mijloacelor disponibile pentru a asigura avertizarea sau după caz, alarmarea populaţiei şi obiectivelor din zonele de risc la inundaţii.

Anunţă populaţia, prin intermediul posturilor de radio şi televiziune sau a membrilor Comitetului Local pentru Situaţii de Urgenţă, după caz, cu privire la activităţile prioritare care trebuie întreprinse.

Dispune măsuri de avertizare - alarmare a populaţiei şi a obiectivelor situate în zona inundabilă în caz de pericol iminent de avariere a unor construcţii hidrotehnice.

Dispune măsuri pentru localizarea apelor revărsate şi dirijarea lor în albiile cursurilor de apă, gravitaţional sau prin pompare.

Asigură coordonarea acţiunilor de evacuare cu sprijinul autorităţilor competente (Inspectoratul pentru Situaţii de Urgenţă "Dealul Spirii" Bucureşti-Ilfov , Poliţie, Jandarmerie).

Asigură cazarea persoanelor sinistrate, aprovizionarea cu apă, alimente, bunuri de strictă necesitate, acordarea de asistenţă medicală şi identifică noi posibilităţi de cazare temporară a persoanelor sinistrate.

Asigură adăpostirea, hrănirea şi acordarea de asistenţă veterinară animalelor evacuate.

Asigură realizarea dispozitivului de pază a bunurilor materiale prin intermediul comandantului forţelor de ordine.

Analizează capacităţile de intervenţie, stabilind priorităţile de acţiune pentru evacuarea apei din imobile (locuinţe, obiective economico-sociale).

În situaţia în care resursele proprii sunt insuficiente, solicită sprijin din partea instituţiilor cu atribuţii în domeniu (Inspectoratul pentru Situaţii de Urgenţă "Dealul Spirii" Bucureşti-Ilfov - evacuarea apei din clădiri, jandarmi, armată, societăţi de salubrizare şi canalizare).

Organizează distribuirea apei potabile, alimentelor şi ajutoarelor umanitare către populaţia afectată.

Identifică şi direcţionează spre taberele de sinistraţi, formaţiunile şi mijloacele de acordare a primului ajutor medical şi sanitar veterinar.

Solicită instituţiilor şi persoanelor specializate executarea salubrizării şi aplicarea măsurilor sanitar-epidemice în zonele afectate.

COD ROSU

Asigură notificarea/informarea personalului cu atribuţii în gestionarea situaţiilor de urgenţă cu privire la primirea unor avertizări cod roşu pentru inundaţii.

Asigură funcţionarea permanentă a Centrului Operativ cu activitate temporară al unităţii administrativ - teritoriale.

Stabileşte măsurile ce trebuie luate pentru diminuarea efectelor inundaţiilor.

Asigură emiterea hotărârii privind măsurile necesare să fie adoptate în vederea gestionării riscului de inundaţii.

Propune, după caz, prefectului instituirea stării de alertă pe teritoriul unităţii administrativ - teritoriale, în funcţie de evoluţia fenomenelor.

Asigură spaţiul pentru efectuarea permanenţei, precum şi accesul la mijloacele de comunicaţii.

Asigură permanenţa la sediul primăriei cu personal instruit, în vederea primirii înştiinţărilor, prognozelor şi avertizărilor hidrometeorologice.

Asigură continuitatea transmiterii/recepţionării informaţiilor referitoare la derularea evenimentelor.

Dispune întocmirea Rapoartelor operative privind efectele inundaţiilor, conform prevederilor Anexei nr. 8 la Regulamentul privind gestionarea situaţiilor de urgenţă generate de inundaţii aprobat cu Ordinul Comun al ministrului mediului şi pădurilor şi al ministrului administraţiei şi internelor nr. 459/78/2019.

Urmăreşte modul de întocmire şi transmitere al acestora.

Asigură menţinerea legăturii cu Comitetele pentru situaţii de urgenţă ale UAT-urilor învecine.

Asigură elaborarea mesajului de avertizare şi precizează măsurile iniţiale pentru intensificarea monitorizării în zonele potenţial a fi afectate.

Asigură informarea/avertizarea instituţiilor publice locale, operatorilor economici şi avertizarea populaţiei din zonele cu risc la inundaţii, de pe întreg teritoriul unităţii administrativ teritoriale, conform schemei de avertizare – alarmare a populaţiei.

Asigură avertizarea locuitorilor din cartierele aparţinătoare sectoarelor, prin intermediul persoanelor desemnate din cadrul membrilor Comitetului Local pentru Situaţii de Urgenţă.

Dispune folosirea tuturor mijloacelor disponibile pentru a asigura alarmarea populaţiei şi obiectivelor din zonele de risc la inundaţii.

Dispune acţionarea echipamentelor de alarmare şi transmiterea semnalului "alarmă la dezastre" către populaţie, după caz.

Anunţă populaţia, prin intermediul posturilor de radio şi televiziune sau a membrilor Comitetului Local pentru Situaţii de Urgenţă, cu privire la activităţile prioritare care trebuie întreprinse.

Asigură aplicarea măsurilor de avertizare - alarmare a populaţiei şi a obiectivelor situate în zona inundabilă în caz de pericol iminent de avariere a unor baraje.

Asigură participarea forţelor şi mijloacelor de intervenţie proprii/ale terţilor, după caz, la acţiunile operative desfăşurate de specialiştii unităţilor deţinătoare de lucrări cu rol de apărare împotriva inundaţiilor.

Asigură coordonarea acţiunilor de evacuare cu sprijinul autorităţilor competente (Inspectoratul pentru Situaţii de Urgenţă "Dealul Spirii" Bucureşti-Ilfov, Poliţie, Jandarmerie).

Asigură activarea Centrului de Conducere şi Coordonare a Evacuării (C.C.C.E.).

Stabileşte necesarul de forţe şi mijloace, proprii, în baza planurilor/convenţiilor de colaborare/cooperare şi defineşte nevoile de sprijin din partea Comitetului Municipiului Bucureşti pentru Situaţii de Urgenţă.

Asigură realizarea dispozitivului de pază a bunurilor materiale prin intermediul comandantului forţelor de ordine.

Asigură cazarea persoanelor sinistrate, aprovizionarea cu apă, alimente, bunuri de strictă necesitate, acordarea de asistenţă medicală şi identifică noi posibilităţi de cazare temporară a persoanelor sinistrate.

Asigură adăpostirea, hrănirea şi acordarea de asistenţă veterinară animalelor evacuate.

Organizează distribuirea apei potabile, alimentelor şi ajutoarelor umanitare către populaţia afectată.

Identifică şi direcţionează spre taberele de sinistraţi, formaţiunile şi mijloacele de acordare a primului ajutor medical şi sanitar veterinar.

Solicită instituţiilor şi persoanelor specializate executarea salubrizării şi aplicarea măsurilor sanitar-epidemice în zonele afectate.

Organizează activităţile de căutare şi identificare a victimelor şi persoanelor date dispărute.

Pune la dispoziţia reprezentanţilor direcţiei sanitar-veterinare personal specializat pentru colectarea, transportul şi incinerarea animalelor moarte.

Deţinătorii de lucrări de gospodărire a apelor:

a) aplică regulile de exploatare a lucrărilor de gospodărire a apelor prevăzute în regulamentele de exploatare la ape mari;

b) supraveghează continuu barajele, digurile şi uvrajele de evacuare a apelor mari şi urmăresc aparatura de măsură şi control pentru verificarea comportării lucrărilor hidrotehnice şi luarea măsurilor preventive care se impun;

c) execută lucrări de intervenţie în scopul prevenirii avarierii sau distrugerii lucrărilor hidrotehnice;

d) limitează extinderea deteriorărilor la barajele din materiale locale, prin executarea de lucrări provizorii;

e) anunţă obiectivele socio-economice din zona de risc asupra manevrelor ce se efectuează la echipamentele hidroelectromecanice ce se efectuează la construcţiile hidrotehnice şi care pot produce pagube în zonele de influenţă;

f) iau măsuri de avertizare-alarmare a obiectivelor situate în zona de influenţă, în caz de pericol iminent de avariere a construcţiilor hidrotehnice, utilizând în acest scop sistemele de avertizare-alarmare, atât cele proprii, cât şi cele ale UAT-urilor;

g) asigură funcţionarea fluxului informaţional-operativ-decizional, mărind frecvenţa transmiterilor de informaţii, prognoze şi avertizări către obiectivele periclitate, conform prevederilor planurilor de apărare împotriva inundaţiilor;

h) transmit informaţii/rapoarte operative referitoare la efectele inundaţiilor, precum şi masurile luate pentru limitarea şi diminuarea efectelor negative produse de eveniment.

MĂSURI DE REABILITARE

Asigură emiterea dispoziţiei privind constituirea Comisiei pentru evaluarea pagubelor produse de inundaţii.

Asigură centralizarea pagubelor produse de inundaţii (fizic).

Preşedintele C.L.S.U. urmăreşte şi sprijină activitatea Comisiei pentru evaluarea pagubelor alcătuită din specialişti, numită prin ordinul prefectului.

Preşedintele C.L.S.U. semnează Procesul Verbal privind constatarea şi evaluarea pagubelor produse de inundaţii.

Preşedintele C.L.S.U. semnează Procesul Verbal de calamităţi întocmit de către deţinători, pentru construcţiile hidrotehnice afectate de viituri.

Asigură anunţarea populaţiei, prin intermediul sistemului de avertizare-alarmare, cu privire la activităţile prioritare pe care trebuie să le desfăşoare.

Urmăreşte modul de aplicare a măsurilor de restricţie a consumului de apă şi alimente până la revenirea stării de normalitate.

Asigură coordonarea repartiţiei forţelor şi mijloacelor de intervenţie proprii în zonele afectate.

Asigură participarea cetăţenilor la acţiunile de refacere şi reconstrucţie.

Analizează capacităţile de intervenţie, stabilind priorităţile de acţiune pentru evacuarea apei din imobile (locuinţe, obiective economico-sociale).

În situaţia în care resursele proprii sunt insuficiente, solicită sprijin din partea instituţiilor cu atribuţii în domeniu (Inspectoratul pentru Situaţii de Urgenţă "Dealul Spirii" Bucureşti-Ilfov - evacuarea apei din clădiri, jandarmi, armată, societăţi de salubrizare şi canalizare).

Identifică instituţiile şi persoanele specializate în vederea executării salubrizării şi aplicării măsurilor sanitar - epidemice în zonele afectate.

Asigură măsurile pentru reluarea activităţii instituţiilor şi operatorilor economici afectaţi.

Stabileşte priorităţile de acordare de ajutoare materiale şi financiare în vederea refacerii gospodăriilor afectate.

Identifică resursele financiare necesare refacerii infrastructurii.

Asigură repunerea în funcţiune a instalaţiilor de alimentare cu apă, de evacuare a apelor reziduale industriale şi menajere care au fost afectate, precum şi evacuarea apelor din inundaţii şi bălţiri de pe terenurile agricole, prin săparea unor canale de scurgere şi prin instalarea de agregate de pompare mobile.

Asigură refacerea căilor de comunicaţii şi a podurilor, refacerea instalaţiilor de pompare a apelor.

Asigură refacerea liniilor de telecomunicaţii şi de transport al energiei electrice.

Asigură repararea şi punerea în funcţiune a conductelor de apă, aburi, gaze, petrol, avariate sau distruse.

Asigură demolarea lucrărilor hidrotehnice provizorii de apărare, care împiedică desfăşurarea normală a activităţilor, refacerea terasamentelor degradate, remedierea avariilor la lucrările hidrotehnice.

MĂSURI GENERALE ŞI SPECIFICE PENTRU PROTECŢIA POPULAŢIEI ÎN CAZ DE POLUĂRI ACCIDENTALE PE CURSURILE DE APĂ

Planul de prevenire şi combatere a poluărilor accidentale se elaborează de către orice folosinţă potenţial poluatoare sau la care se pot produce evenimente ce pot conduce la poluarea accidentală a resurselor de apă.

Starea de calitate a resurselor de apă este condiţionată atât de modul de utilizare a acestora ca surse de alimentare cu apă a populaţiei, industriei şi altor folosinţe, cât şi de utilizarea resurselor ca receptori ai apelor uzate evacuate după utilizare. Una din măsurile importante pentru menţinerea calităţii resurselor de apă o reprezintă activitatea de prevenire şi combatere a poluărilor accidentale.

Poluarea accidentală, în sensul prezentei metodologii, este orice alterare a caracteristicilor fizice, chimice, biologice sau bacteriologice ale apei, produsă prin accident, avarie sau alta cauză asemănătoare, ca urmare a unei erori, omisiuni, neglijente ori calamităţi naturale şi în urma căreia apa devine improprie folosirii ca înainte de poluare. Poluarea accidentală este, de cele mai multe ori, de intensitate mare şi de scurtă durată.

Dupa producerea unui eveniment cauzator de poluare, conducerea operatorului economic are obligatia să analizeze în detaliu şi sub toate aspectele, cauzele poluării accidentale şi de a dispune măsuri tehnico – materiale şi organizatorice, în scopul prevenirii unor astfel de situaţii nedorite, inclusiv eventualele modificări şi/sau completări ale tehnologiilor de producţie, ale instalaţiilor, construcţiilor, dotărilor, ţinând seama şi de experienţa dobândită în cursul evenimentului de poluare consumat.

Persoanele sau colectivele din unitate, cu atribuţii în combaterea poluării accidentale acţionează pentru:

- eliminarea cauzelor care au provocat poluarea accidentală, în scopul sistării ei;
- limitarea şi reducerea ariei de răspândire a substanţelor poluante;
- îndepărtarea, prin mijloace adecvate tehnic, a substanţelor poluante;
- colectarea, transportul şi depozitarea intermediară în condiţii de securitate corespunzătoare pentru mediu, în vederea respectării sau, după caz, a neutralizării ori distrugerii substantelor poluante.

Cauzele care conduc la producerea poluărilor accidentale sunt:

- nerespectarea regulilor de exploatare;
- dereglarea unor procese industriale, când cantităţi mari de substanţe nocive ajung în apa de suprafaţă;
- accidente tehnice;
- descărcări intenţionate.

Consecinţele poluării sunt :

- restricţii la captare;
- măsuri suplimentare de tratare a apei;
- restricţii la folosirea apei;
- înlocuirea completă sau parţială a sursei;
- întreruperea activităţii economice;
- întreruperea alimentării cu apă a populaţiei;
- mortalitate piscicolă;
- dezechilibre ecologice;
- alte consecinţe negative.

Poluările accidentale sunt:

- cu sursă identificată;
- cu sursă neidentificată;
- cu efect local;
- c+u efect mare (intermunicipal, transfrontalier).

În cazuri de forţă majoră, conducerea operatorului economic va dispune oprirea funcţionării unor instalaţii sau secţii de producţie, sectoare de activitate care contribuie la generarea, în continuare a poluării accidentale (astfel de situaţii limită vor fi analizate prin scenarii prestabilite de poluări accidentale posibile şi vor fi incluse în programul propriu de acţiune în cazuri de poluări accidentale).

La constatarea unei poluări accidentale a surselor de apă, operatorul economic, care a observat fenomenul, anunţă S.G.A. Ilfov-Bucureşti şi I.S.U. "Dealul Spirii" Bucureşti-Ilfov.

Conducerea operatorului economic dispune de urgenţă, personalului special desemnat acestui scop, trecerea la realizarea acţiunilor şi măsurilor proprii pentru limitarea pagubelor care ar putea fi produse de deteriorarea calităţii apei brute folosite la alimentare.

Conform Legii Apelor nr. 107/1996 cu modificările şi completările ulterioare, activitatea de prevenire a poluărilor accidentale şi de înlăturare a efectelor lor se organizează pe baza Planurilor de Prevenire şi Combatere a Poluărilor Accidentale, elaborat după metodologia aprobată prin Ordinul 785/1996 şi Ordinul 278/1997.

În primă urgenţă, până la sosirea echipelor specializate în zonă, Comitetul Locale pentru Situaţii de Urgenţă are următoarele obligaţii:

- monitorizării fenomenului apărut;
- eliminarea cauzelor care au provocat poluarea şi stoparea acesteia la sursă;
- intervenţia imediată pentru limitarea, stoparea sau diminuarea poluării;
- avertizarea populaţiei asupra poluării produse şi interzicerea utilizării apei din sursele poluate;
- informarea permanentă a autorităţilor municipale despre evoluţia fenomenului.

Pentru intervenţii imediate în caz de poluare accidentală, Comitetele Locale pentru Situaţii de Urgenţă şi operatorii economici potenţial poluatori au obligativitatea asigurării unui stoc minim de apărare împotriva inundaţiilor în conformitate cu Ordinul M.A.P. şi M.A.I. nr. 459/78/2019 - Regulament pentru gestionarea situaţiilor de urgenţă generate de inundaţii, fenomene meteorologice periculoase, accidente la construcţiile hidrotehnice şi poluări accidentale.

MĂSURI GENERALE ŞI SPECIFICE PENTRU ASIGURAREA ALIMENTĂRII CU APĂ A POPULAŢIE ŞI A ANIMALELOR ÎN CAZUL APARIŢIEI SECETEI

Conform *Legii Apelor 107 / 1996 cu modificările şi completările ulterioare*, dacă, din cauza secetei sau a altor calamităţi naturale, debitele de apă autorizate nu pot fi asigurate tuturor utilizatorilor autorizaţi, se aplica restricţii temporare de folosire a resurselor de apă. Restricţiile se stabilesc prin planuri de restricţii şi folosire a apei în perioade deficitare, elaborate de Administraţiile Bazinale de Apă, după consultarea utilizatorilor autorizaţi, cu avizul Administraţiei Naţionale "Apele Române" şi cu aprobarea comitetului de bazin. Planurile de restricţii şi folosire a apei în perioade deficitare, se aduc la cunoştinţă publicului.

Măsuri instituite pentru perioadele de secetă ce afectează resursa de apă

- În cazul în care situaţia hidrologică impune instituirea măsurilor pentru secetă, atunci sistemele hidrotehnice vor anunţa beneficiarii folosinţelor de apă în scopul pregătirii pentru aplicarea prevederilor Planului de măsuri;
- Instituirea fazelor de atenţie/avertizare se face pe baza unei analize de ansamblu a stării resurselor de apă şi după caz a lucrărilor de gospodărire a apelor;
- Se vor lua în considerare şi sursele de impurificare ce pot periclita în situaţii de ape mici funcţionarea folosinţelor;
- Situaţia de restricţii (propriu-zisă) se instituie când resursele naturale de apă şi debitele ce se pot asigura din lacurile de acumulare sau derivaţii conform regulilor de exploatare a acestora, nu pot satisface cerinţele minime de apă pentru funcţionarea folosinţelor la întreaga capacitate de producţie.

Măsuri premergătoare pentru beneficiarii folosinţelor de apă

- eliminarea pierderilor şi a risipei de apă;
- asigurarea calităţii corespunzătoare a apelor evacuate;
- punerea în funcţiune a instalaţiilor de alimentare de rezervă din apa subterană sau alte surse;
- reutilizarea şi refolosirea posibilităţilor de compensare internă a cerinţelor de apă;
- organizarea reviziilor şi reparaţiilor;
- asigurarea funcţionării dispozitivelor de măsurare a debitelor captate;
- prelungirea conductelor de aspiraţie cu sorburi sub nivelele minime;
- verificarea instalaţiilor de recirculare a apei.

Măsuri în perioada de restricţie

- asigurarea cerinţelor de apă pentru alimentarea populaţiei prin utilizarea ratională a surselor de apă;
- asigurarea rezervei de apă pentru stingerea incendiilor în cazul producerii acestora;
- scoaterea din funcţiune, parţial sau total, a unor instalaţii productive, corelat cu debitele restricţionate;
- limitarea la valorile restricţionate a debitelor prelevate din sursele de apă;
- exploatarea şi întreţinerea instalaţiilor de epurare strict la capacitatea şi condiţiile stabilite
- reducerea la minim a pierderilor de apă pe reţelelede aducţiune, distribuţie etc.;
- mărirea gradului de recirculare sau reutilizare a apei în procesul de producţie;
- ţinerea evidenţei zilnice a debitelor şi volumelor de apă captată – restituită şi calităţii apei evacuate;
- sistarea sau restricţionarea furnizării apei calde menajere;
- reducerea consumului casnic în procente funcţie de debitul captat;
- renunţarea la stropitul străzilor şi spaţiilor verzi;
- sistarea unor activităţi de producţie mai puţin importante pe perioade scurte de timp.

Pe timpul producerii secetei care afectează resursa de apă se întocmesc Rapoartele operative, conform anexei nr. 8 din Ordinul comun al ministrului mediului şi pădurilor şi al ministrului administraţiei şi internelor nr. 459/78/2019 şi se transmit prin grija primarului, către Centrul operaţional municipal (Inspectoratul pentru Situaţii de Urgenţă "Dealul Spirii" Bucureşti-Ilfov) şi la Centrul Operativ pentru situaţii de urgenţă din cadrul Sistemului de Gospodărie a Apelor Ilfov-Bucureşti.

Rapoartele operative se transmit imediat după primirea informaţiilor primare privind producerea fenomenului hidrometeorologic periculos şi în funcţie de evoluţia fenomenului ori de câte ori se impune, fără a se repeta informaţiile.

Notă: Informaţiile de mai sus nu fac referire la seceta pedologică reglementată prin Ordinul Comun M.A.D.R./M.A.I. nr. 120/68/2020.

CUTREMURE ŞI/SAU ALUNECĂRI DE TEREN

MĂSURI DE EVITARE A MANIFESTĂRII RISCULUI

1. Elaborarea planurilor de protecţie şi intervenţie;
2. Organizarea, pregătirea şi asigurarea forţelor, mijloacelor şi a materialelor de intervenţie de către Comitetul Municipiului Bucureşti pentru Situaţii de Urgenţă, Comitetele locale şi operatorii economici care au obiective ce pot fi afectate;
3. Acumularea cunoştinţelor asupra cauzelor naturale de risc (poziţia geografică şi adâncimea zonelor de sursă seismică, recurenţa mişcărilor seismice cu diferite caracteristici, zone de interdicţie a amplasării construcţiilor) şi elementele supuse la risc (construcţii, reţele, populaţie, operatori economici, instituţii publice);
4. Stabilirea de măsuri de limitare a riscului care afectează căile de transport rutiere şi feroviare, reţelele de alimentare cu apă, energie electrică şi combustibil şi reţelele purtătoare de informaţii;
5. Adoptarea unor măsuri de reamplasare a surselor secundare de risc, create de om (chimic, biologic, explozii, incendii) de aşa natură încât să se limiteze riscul de afectare a aglomerărilor umane;
6. Protecţia consumatorilor cu diferite destinaţii;
7. Protecţia populaţiei şi a grupurilor de oameni cu atribuţii speciale;
8. Protecţia bunurilor de valoare (clădiri, lucrări inginereşti, dotări tehnologice diverse, valori cultural artistice);
9. Protecţia capacităţilor productive şi funcţionale;
10. Protecţia infrastructurii urbane;
11. Protecţia sistemelor suport necesare serviciilor curente de interes social (reţeaua medico-sanitară, infrastructura sistemului de apărare contra incendiilor şi a altor accidente, infrastructura sistemului de apărare a ordinii publice, infrastructura sistemului de conducere şi administraţie, şi infrastructura sistemului informaţional);
12. Protecţia capacităţilor de reacţie în situaţia de dezastre (echipe cu atribuţii speciale, unităţi cu atribuţii speciale din reţeaua medico-sanitară, din reţeaua de păstrare a ordinii publice, servicii voluntare, sisteme funcţionale, dotări, sisteme de comunicare, coordonare şi conducere, spaţii de acces şi evacuare, spaţii de adăpostire a răniţilor şi sinistraţilor, rezerve de alimentare cu apă, medicamente, alimente, energie electrică, combustibil);
13. Protecţia lucrărilor şi instalaţiilor care includ surse de mare risc pentru colectivităţile urbane;
14. Educarea şi informarea populaţiei şi a grupurilor de persoane cu atribuţii speciale;
15. Dezvoltarea structurilor de conducere, coordonare şi control;
16. Constituirea unor sisteme de urmărire, avertizare şi alarmare; sprijinirea activităţii de cercetare de specialitate.

MĂSURI DE LIMITARE A CONSECINŢELOR

1. Culegerea şi transmiterea oportună a datelor semnificative necesare pentru elaborarea deciziei de intervenţie în vederea limitării şi înlăturării urmărilor seismului şi/sau alunecărilor de teren;
2. Analiza şi interpretarea datelor, elaborarea deciziei şi transmiterea urgentă a dispoziţiunilor forţelor şi mijloacelor destinate pentru intervenţie;
3. Organizarea şi menţinerea unei cooperări stabile cu toate forţele care au atribuţii de apărare pe toată durata intervenţiei;

4. Corelarea permanentă a activităţilor cu organizaţiile cu caracter umanitar care au atribuţii de apărare împotriva dezastrelor.
5. Pentru transmiterea de comunicate pentru populaţie se vor folosi mijloacele de informare în masă (mass-media), inclusiv reţelele de televiziune prin cablu existente pe teritoriul sectorului, conform protocoalelor încheiate.

MĂSURI DE REABILITARE

1. Colectarea, stocarea, interpretarea şi sintetizarea informaţiei punerea în siguranţă provizorie a elementelor expuse pe baza unor priorităţi;
2. Refacerea bunurilor, capacităţilor funcţionale şi a capacităţilor operaţionale afectate;
3. Revizuirea planului pentru prevenirea şi apărarea împotriva efectelor seismelor şi alunecărilor de teren pe baza experienţei acumulate.
4. Evacuarea populaţiei din imobilele avariate se va organiza şi executa prin grija Comitetului Municipiului Bucureşti pentru Situaţii de Urgenţă, Comitetele locale.

EPIDEMII, EPIZOOTII

MĂSURI DE EVITARE A MANIFESTĂRII RISCULUI

Operatorii economici şi instituţiile publice sursă de risc:

1. Elaborează studii de evaluare a riscului de epizootii şi de contaminare R.B.C. a produselor vegetale şi animale;
2. Asigură sistemul propriu de supraveghere şi control;
3. Elaborează strategii de realizare a acţiunilor de prevenire, protecţie şi intervenţie;
4. Elaborează planuri proprii de protecţie-intervenţie în cazul unor epizootii şi contaminare R.B.C. a produselor vegetale şi animale;
5. Constituie fondul de mijloace materiale necesare executării acţiunilor de intervenţie şi le menţin în stare de operativitate.
6. Organizează înştiinţarea-alarmarea salariaţilor pentru apărare în cazul epidemiilor/epizootiilor;
7. Asigură informarea Comitetului Municipiului Bucureşti pentru Situaţii de Urgenţă, Comitetele locale, despre apariţia unor situaţii critice şi declanşarea bolii.
8. Respectă normele specifice de prevenire a îmbolnăvirii colectivităţilor de animale şi a contaminării R.B.C. a produselor vegetale şi animale, norme şi normative emise de către organele competente.
9. Exploatează, întreţin şi utilizează instalaţiile şi mijloacele proprii de strictă igienă sanitar-veterinară, respectând normele şi normativele specifice.
10. Organizează sistemul propriu de supraveghere şi control specific epizootiilor şi epidemiilor.

Populaţia:

1. Asigură respectarea strictă a condiţiilor de creştere numai în bunuri permise şi de igienă sanitară veterinară pentru activităţile de creştere a animalelor şi amenajărilor specifice acestor activităţi.
2. Asigură apărarea sănătăţii animalelor şi prevenirea transmiterii de boli între animale şi de la acestea la om.
3. Asigură realizarea acţiunilor de protecţie a produselor vegetale şi animale împotriva unor eventuale contaminări.
4. Asigură sacrificarea animalelor numai în locuri permise şi sub control sanitar-veterinar.
5. Asigură desfacerea produselor de origine animală şi circulaţia animalelor numai cu avizul organelor sanitar-veterinare.
6. Îşi însuşeşte metodele de asigurare a prevenirii apariţiei unei îmbolnăviri de animale, a modului de realizare a protecţiei şi a unor reguli specifice, obligatorii, de comportare în cazul unei epizootii/epidemii.
7. Participă cu programele de înştiinţare-educare organizate şi desfăşurate de către Comitetul Local pentru Situaţii de Urgenţă al Sectorului 5, Inspectoratul Poliţiei Sanitar-Veterinare şi alte organisme sanitare-veterinare autorizate.

8. Elaborarea planurilor anuale de instruire-pregătire;
9. Instruirea structurilor organizatorice realizate;
10. Instruirea - educarea populaţiei;
11. Elaborarea, tipărirea şi difuzarea unor materiale didactice necesare instruirii populaţiei.
12. Utilizarea mijloacelor de informare în masă: presă, radio, televiziunea pentru asigurarea instruirii-educării populaţiei;

ÎNŞTIINŢAREA, NOTIFICAREA, INFORMAREA

Înştiinţarea se referă la avertizarea asupra ***pericolului apariţiei*** unei epizootii, zoonoze, toxiinfecţii sau contaminării radioactive, chimice sau biologice a produselor vegetale şi animale, în sector sau asupra ***declanşării*** unor asemenea dezastre.

Înştiinţarea se realizează prin dispoziţie a primarului sectorului - preşedinte al Comitetului Local pentru Situaţii de Urgenţă, la propunerea şefului ***Grupului de suport tehnic pentru Epizootii şi supravegherea contaminării radioactive, chimice, bacteriologice a produselor vegetale şi animale.***

Înştiinţarea se realizează prin Centrul operativ al Comitetului Local pentru Situaţii de Urgenţă al Sectorului, cu mijloacele existente în dotarea acestuia.

Înştiinţarea se adresează:

1. Comitetului Local pentru Situaţii de Urgenţă al Sectorului;
2. Grupului de suport tehnic Epizootii şi supravegherea contaminării radioactive, chimice, bacteriologice a produselor vegetale şi animale;
3. Agenţia pentru protecţia consumatorilor al Municipiului Bucureşti;
4. Direcţia sanitară veterinară şi pentru siguranţa alimentelor a Municipiului Bucureşti;
5. Laboratoarelor sanitar-veterinare;
6. Laboratoarelor de control şi supraveghere a mediului înconjurător;
7. Formaţiunilor de intervenţie:

Notificarea se adresează:

- Comitetului Local pentru Situaţii de Urgenţă al Sectorului;
- Inspectoratului pentru Situaţii de Urgenţă "Dealul Spirii" Bucureşti-Ilfov;
- Organismelor specializate ale municipiului şi sectoarelor vecine, când este nevoie de cooperare şi ajutor. Această acţiune se realizează cu aprobarea Comitetului Local pentru Situaţii de Urgenţă al Sectorului sau direct de către acest comitet.

Informarea se adresează:

- salariaţilor şi populaţiei din zona de risc şi se va referi la : situaţia creată şi evoluţia acesteia; acţiunile care s-au realizat şi trebuie să se realizeze; restricţiile introduse; respectarea regulilor de comportare în zona de risc.

Alarmarea:

Alarmarea se referă la avertizarea Comitetului Local pentru Situaţii de Urgenţă al Sectorului, Grupului de suport tehnic Epizootii şi supravegherea contaminării radioactive, chimice, bacteriologice a produselor vegetale şi animale formaţiunilor subordonate şi populaţiei despre declanşarea epizootiei la instalarea carantinei şi la producerea accidentului tehnologic care crează contaminarea radioactivă, chimică sau biologică a produselor vegetale şi animale.

Alarmarea se realizează cu ajutorul sistemului de sirene al Serviciilor de Prevenire pentru Situaţii de Urgenţă de la nivelul Sectoarelor, acţionat centralizat şi/sau manual, pentru zonele de risc, la ordinul primarului - preşedinte al Comitetului Local pentru Situaţii de Urgenţă al Sectorului, ca urmare a propunerii Grupului de suport tehnic Epizootii şi supravegherea contaminării radioactive, chimice, bacteriologice a produselor vegetale şi animale.

În etapa predezastru se asigură toate acţiunile de menţinere în stare de operativitate a întregului sistem de alarmare din sector.

Protecţia animalelor, produselor vegetale şi animale.

Protecţia animalelor se realizează la descoperirea semnalelor ***specifice declanşării unei*** epizootii, în momentul declanţării acesteia ***şi pericolul de contaminare radioactivă, chimică sau biologică*** a animalelor.

Protecţia se realizează prin:

- ***izolarea*** animalelor;
- ***retragerea*** de la păşunat;
- introducerea animalelor în ***adăposturile*** specifice (grajduri) şi aplicarea măsurilor de siguranţă;
- respectarea ***regulilor de întreţinere şi hrană*** în locul de adăpostire;
- introducerea ***carantinei*** în zonele de risc;
- asigurarea acţiunilor de ***asistentă sanitar-veterinară,*** tratament.

Protecţia surselor de apă prin acoperirea cu sisteme special realizate adecvate fiecărui tip de instalaţie, cu folii de materiale plastice, etc.

Protecţia produselor vegetale şi animale împotriva contaminării radioactive, chimice sau biologice se realizează prin:

- retragerea produselor vegetale şi animale în spaţii de congelare: depozite, hale, magazii, încăperi, etc.;
- asigurarea etanşării spaţiilor de congelare;
  - acoperirea produselor în vrac şi a celor din clăi, stive, etc, cu folii de material plastic, ţesături textile, rogojini, etc.

Protecţia prin evacuare:

Acţiunea de evacuare a animalelor se ***realizează în mod excepţional*** din zonele de risc, în special din zonele de contaminare radioactiv, chimic sau biologic, pentru valori ale nivelurilor de intervenţie şi condiţii care impun executarea acestei acţiuni. În faza predezastru se evaluează nivelurile probabile de intervenţie şi se elaborează, dacă este cazul, planuri de evacuare.

Profilaxia:

Acţiunile profilactice se desfăşoară permanent în etapa predezastru şi se intensifică la apariţia semnelor sau culegerea informaţiilor despre posibilitatea declanşării unei epidemii/ epizootii şi se realizează prin:

- vaccinări periodice şi obligatorii a oamenilor şi pentru toate categoriile de animale şi păsări;
- controlul respectării regulilor de creştere, circulaţie, sacrificare şi valorificare a animalelor şi păsărilor;
- controlul respectării regulilor de igienă sanitar-veterinară;
- controlul şi supravegherea stării de sănătate a animalelor şi păsărilor;

Controlul şi supravegherea:

Acţiunile de supraveghere şi control se referă la :

- controlul şi supravegherea calităţii factorilor de mediu:
  - controlul şi supravegherea produselor destinate hrănirii animalelor, respectiv a furajelor, nutreţurilor combinate, etc.
  - controlul şi supravegherea produselor animale destinate alimentaţiei populaţiei;
  - controlul şi supravegherea stării de sănătate a animalelor şi a produselor alimentare de origine animală propuse şi a celor din import.

MASURI DE LIMITARE A CONSECINŢELOR

În această etapă acţiunile de intervenţie se realizează cu scopul de a înlătura urmările epidemiilor/ epizootiilor.

Trebuiesc asigurate:

- Executarea acţiunilor de dezinfecţie, dezinsecţie, deratizare, de neutralizare a substanţelor toxice industriale şi de decontaminare a produselor vegetale şi animale;
- Desfăşurarea acţiunilor de tratament al animalelor bolnave din zona de risc;
- Sacrificarea animalelor netratabile, înhumarea cadavrelor sau incinerarea în locurile şi instalaţiile stabilite;
- Continuarea acţiunilor de supraveghere şi control;
- Decontaminarea surselor de apă, a furajelor şi a instalaţiilor de fabricaţie a nutreţurilor combinate.
- Interdicţia de consum a produselor vegetale şi animale, a furajelor şi nutreţurilor, a surselor de apă care nu se pot decontamina.
- Menţinerea acţiunilor de intervenţie şi interdicţii în zona carantinei.

MASURI DE REABILITARE

În această etapă acţiunile se referă la crearea condiţiilor de revenire la situaţia iniţială şi trebuie să asigure:

- Restabilirea condiţiilor de creştere a animalelor şi de asigurare a produselor vegetale şi animale;

- Reabilitarea fondului (populaţiei) de animale şi a activităţilor legate de creşterea, sacrificarea şi valorificarea produselor vegetale şi animale;

- Se desfăşoară acţiuni globale de asigurare a revenirii la situaţia iniţială.

Anexa nr.6

SITUAŢIA CENTRALIZATOARE A FONDULUI DE ALARMARE, SIRENE ELECTRICE ŞI ELECTRONICE

(Populaţie, operatori economici şi instituţii publice) DIN MUNICIPIUL BUCUREŞTI

1. Sirene electronice

Nr. crt.	Mun. Bucureşti						Total		Amplasare	Câte sunt centralizate
	S1	S2	S3	S4	S5	S6	Operative	Neoperative		
1.							S1 – 67	S1 – 0		S1 – 67
							S2 – 8	S2 – 5		S2 – 13
							S3 – 8	S3 – 1		S3 – 9
							S4 – 24	S4 – 3		S4 – 27
							S5 – 1	S5 – 25		S5 – 26
							S6 – 6	S6 – 30		S6 – 36
							Total - 114	Total - 64		Total - 178

2. Sirene electrice

Nr. crt.	Mun. Bucureşti						Total		Amplasare	Câte sunt centralizate
	S1	S2	S3	S4	S5	S6	Operative	Neoperative		
2.	47	60	68	28	15	39	S1-0	S1-47		S1-0
							S2-0	S2-60		S2-0
							S3-0	S3-68		S3-0
							S4-0	S4-28		S4-0
							S5-0	S5-15		S5-0
							S6-0	S6-39		S6-0
							Total - 0	Total - 257		Total - 0

Amplasamente care se asupun Legii 59/2016 privind controlul asupra pericolelor de accident major în care sunt implicate substanțe periculoasede pe teritoriul municipiului București

Nr. Crt.	DENUMIRE OPERATOR	Tipul de amplasament	Domeniul de activitate	Adresa	Denumire substanță nominalizată	Capacitate de stocare subst. nominalizată (t)	Denumire substanță nenominalizată	Capacitate de stocare subst. nenominalizată (t)
1	S.C. ISOVOLTA S.A.	amplasament superior	Producția materialelor electroizolante	Drumul Între Tarlale, nr. 130, sector 3, București	Metanol	50	Rășini tip Novolac	20
							Rășini poliesterice nesaturate Dobekan FT 3085	5
							Polimeri fenolici in solvent Durez 37026	65
							Acetonă	35
							2-propanonă Metiletilcetonă (MEK)	32
							Hidroxid de amoniu Amoniac (sol.25%)	9
							Fenol tehnic cal I	140
							Aldehidă formică	110
							n- butanol Butanol	32
							Apă cu butanol (produs secundar)	9
							Bisphenol A epoxi Araldite GY 250 Epilox A 19-00 Epikote 828,828 SM, 828 EL Aradur 1571BD (pastă)	60
							Lacuri epoxidice	30
							Lacuri fenolice de impregnare	55
							Rășini solide epoxy novolac ARALDIT GT 7220	3
							Resin NPPN- 638K80	25
							Rasini epoxy halogenate	4
							Borat de Zn Fire brake	7
							Hexametilentetraamină nestabilizată Urotropina	4
							Rasină melaminică de impregnare	11
							Solvent TBA (toluen)	2

							Alcool izopropilic	1
							Rasina siliconata	2
							Rasina siliconata de impregnare	5
							Rasina poliesterica de impregnare	5
							Solvent	2
							Intaritor	0.3
							Nigrosin black	2
2	S.C. ELECTROCENTRALE BUCUREȘTI S.A. – CTE PROGRESU	amplasament inferior	Producerea de energie electrică și termică	Str. Pogoanele nr. 1A, sector 4, București	păcură	14700	amoniac 25%	1
					hidrogen	0,045	hidroxid de sodiu	189
					hidrat de hidrazină	0,4	ulei de turbină	30
					acid clorhidric 33%	252		
3	S.C. ELECTROCENTRALE BUCUREȘTI S.A. – CTE SUD	amplasament inferior	Producerea de energie electrică și termică	Str. Releului nr. 2-4, sector 3, București	Păcură	12250	Amoniac 25%	5
					Hidrogen	0.1	Hidroxid de sodiu	156
					Hidrat de hidrazină 24%	0.4	ulei de turbină	150
					Acid clorhidric 33%	222		
4	S.C. ELECTROCENTRALE BUCUREȘTI S.A. – CTE VEST	amplasament inferior	Producerea de energie electrică și termică	Bulevardul Timișoara, nr. 106, sector 6, București	Păcură	9800	Amoniac 25%	0,6
					Hidrogen	0,056	Hidroxid de sodiu	176
					Hidrazină	0,4	ulei de turbină	110
					Acid clorhidric	210		
					Motorină	4500		
5	S.C. ELECTROCENTRALE BUCUREȘTI S.A. – CTE GROZĂVEȘTI	amplasament inferior	Producerea de energie electrică și termică	Splaiul Independentei nr. 229, sector 6, București	păcură	14014	amoniac 25%	1
					hidrogen	0,0045	hidroxid de sodiu	12
					acid clorhidric	32		
					hidrat de hidrazină 24%	0,4		

Situaţia cu operatorii economici cu risc chimic şi care nu intră sub incidenţa Legii 59/2016

Denumire amplasament	Adresă amplasament						Cod CAEN	Activitate principală	Substanţe prezente				
	Localitate	Strada	Nr.	Cod poştal	Latitudine	Longitudine			Categoria de substanţă	Denumire substanţă	Număr CAS	Capacitate de stocare (t)	Cantitate existentă (t)
S.C. Antrepozite Frigorifice PGA S.R.L.	Sector 2, Bucureşti	Str. Fântânica	36	021805	44/26/44,79	26/09/03,88	5210	depozitare şi distribuţie	H1	amoniac	1336-21-6	1.3	1.3
S.C. Danone Romania SRL	Sector 2, Bucureşti	Str. Nicolae Cânea	96	023076	44/28/05,99	26/09/47,40	1051	depozitare şi distribuţie	H1	amoniac	1336-21-6	3.8	3.8
Grupul de firme Expofrig	Sector 2, Bucureşti	Str. Fântânica	36	021805	44/26/47,02	26/08/57,66	5210	depozitare şi distribuţie	H1	amoniac	1336-21-6	6	6
JTI International Manufacturing S.A.	Sector 2, Bucureşti	B-dul Dimitrie Pompei	9-9A	020335			1200	fabricarea produselor de tutun	P5b	AK450106 - component etanol	64-17-5	1.08	1.02
										AK450203 - component etanol		4.14	4.1
										AK450703 - component etanol		4.32	4.3
										AK451603 - component etanol		5.22	5.2
S.C. Cardinal S.R.L.	Sector 3, Bucureşti	Str. Drumul Lunca Cetăţii	475M	032361	44/40/04.15	26/20/75.4	2221	fabricarea plăcilor, foliilor, tuburilor şi profilelor din material plastic	P1a	azodicarbonamida	123-77-3	1.5	1
									H1	DOP (di -2 etilhexil- flatat)	117-81-7	45	32
									E2	REAGENTS SL748	26544-23-0	3	3
										REATINOR 801/D	19372-44-2	1	0.8
									E1	LASTAB CE 471 k		10	8
										oxid de zinc	215-222-5	4	2
										parafina clorurată	85535-85-9	40	38
										NAFTOSAFE PKX/GKX	80-05-7 58446-52-	2	1.7
									P8	LUPEROX DC-40 P	80-43-3	2.5	2

									H1	NEGRU DE FUM POWCARBON 5319 F	1333-86-4	1.5	1.4
										REAGENTS CL/358	26544-23-0 108-95-2/604-001-	1.5	1.1
										REAPAK B-CV(GCV)/3037	80-05-7 1305-62-0	2	1
										REAPAK B-NT/8002	80-05-7	1.5	1.03
									H1	REAPAK G-AV/2672	19372-44-2 14024-63-6	2.5	2.15
										REAPAK G-IN/4044/1	19372-44-2	1	0.9
										trioxid de stibiu	1309-64-4	1.5	1.2
S.C. ICME ECAB S.A.	Sector 3, Bucureşti	Str. Drumul între Tarlale	42	032982	44/25/20,78	26/13/06,25	2732	producţie de fire şi cabluri electrice şi optice (fabricarea de cabluri, conductori şi substanţe electrice)	H 1	trioxid de stibiu	1309-64-4	3	2.6
										acid metan sulfonic	75-75-2	5	4.2
										derivat de hidrochinonă	123-31-9	3	1.8
										trialil cianurat	101-37-1	5	4
										derivat de difenil amine	101/74-4	3	2.6
									E1	parafină clorurată	63449-39-8	3	1.5
									P5a	vinil trimetoxi silan	2678-02-07	5	4.8
									E2	motorină	68334-30-5	15	10
S.C. Policolor S.A.	Sector 3, Bucureşti	B-dul Theodor Pallady	51	032266	44/24/31,44	26/11/50,48	2030	fabricare vopsea, lac, cerneală tipografică şi masticuri	P5a	butanol	71-36-3	60	56
										xilen	1330-20-7	60	51
										whitespirite	9072-35-9	200	182
										izopropanol	67-63-0	58	33
									P5b	toluen	108-88-3	90	79
										metil-izobutil-cetonă	108-10-1	25	21
										solvesso 100	64742-95-6	60	55
									E2	solvesso 150	64742-94-5	35	24
S.C. Interstar Chim S.A.	Sector 3, Bucureşti	B-dul Basarabia	256	030352	44/25/44,04	26/11/07,70	2041	fabricarea substanţelor şi produselor chimice	P5b	Alcool Etilic	64-17-5	2	1.9
									P5a	Dowanol PM-E/ metoxipropanol	107-98-2	15	13
										Tetranyl AT 7590	111-76-2	17.29	17
										Tickled pink 168396		1	0.87

									E2	Ammonix LO		1.4	1.3
										Akipo rox RLM80V	500-213-3	0.8	0.6
										Pesguard EG 092		1.6	1.4
										Hidroxid de sodiu	1310-73-2	4	3.7
										Labsa	85536-14-7 27176-87-0	10	8.9
										Hidroxid de potasiu	1310-58-3	0.4	0.34
										Euxil K 120	55965-84-9	0.4	0.31
										Metasilicat de sodiu	6834-92-0 7732-18-5	0.4	0.35
										Hipoclorit de sodiu	7681-52-9	42.5	42
									H1	Empipearl XA 300/ Euperlan		2.4	2
										Hostapur SAS	85711-69-9	3	2.8
										Betaină	61789-40-0	16	10
										Emal	7732-18-5 68891-38-3	53	44
										Crodastat 200	69029-44-3	1.85	1.8
										Berol 522		1.2	1.1
										Acid lactic	79-33-4	1	0.17
										Cocamida DEA/Rokamid KAD/ Misa DC	8051-30-7	10	9.1
										Deriphat 160C	14960-06-6	2	1.6
										Dowanol PNB/Arcosolv	5131-66-8	4.5	4
										Lutensol XP80		12	8
										Primasurf SC50		3.8	3
										Edenor K8-18		1.44	1.32
										Rewoteric AM CAS	68139-30-0	1	0.85
										Uvasorb S5	4065-45-6	1	0.38
										Silicon emulsion E22		0.4	0.1
										Tego Sorb conc 50		0.6	0.4
										Edenor K12-18		1.44	1
										fosfat trisodic	7601-54-9	0.1	0.1
										Alfanox 46	270-407-8	1.2	1.1
										Dequest 2066/ cublen D3217N		1.4	1
										Premix 4-711		1	0.22

									H1	Crodasinic LS30/Secosyl/Oramix L30	137-16-6	2	1.9
										Akypo-LF-2		0.4	0.38
										Dequest 2000/ cublen AP5		1.2	1
										Clear green sol 8506/01		0.2	0.15
										LF 1806A		0.4	0.36
										Basacid yellow 099		0.06	0.02
S.C. Chimtitan S.R.L.	**Sector 3, Bucureşti**	**B-dul Basarabia**	**248 A**	**030352**	**44/26/05,91**	**26/10/35/54**	**2030**	**producţie lacuri şi vopseluri**	**P5a**	Acetat de butil	123-86-1	28	20
										Arcosolv PM-INT (metoxipropanol)	107-98-2	17	12
										Azalchid S 63 80% VR	64742-88-7	14	10
										Azastral 60		4	3
										Balkyd 380-FA-60X		45	35
										Balkyd 640S-80WS		19	15
										Bayhydrol A145		0.025	0.02
										Metoxipropilacetat	108-65-6	10	7
										N-Butanol	71-36-3	12	10
										Solvent XBA 95 (xilen)	1330-20-7	50	45
										Ciclohexanonă		0.25	0.22
										Crayamid 115*70		14	11
										Diluant D 605 (stiren)		0.6	0.6
										Diluant S 715 Reactiv 190/220 (stiren)		0.275	0.12
										Diluant S6000 (white spirit)		18	7.5
										Epikote 1001*75		15	8
										Kathon 930 30PC		0.7	0.2
										Octoat de calciu 5%		1	0.2
										Octoat de cobalt 10%		1	0.8
										Synocure 854 BA 80		17	15

											Synthalat ETH 419		3	1
											Tego Dispers 670		1.4	1.1
											Tego Dispers 700		1	0.6
											Răşină Alchidică modificată Stiren CA(S-SX30-46/55)55%		25	20
											Răşină Alchidică Alfakyd X46X60		50	38
											Răşină Aly 40 TK 65		3	1.5
											Răşină Aly 65 W 60		4	3
											Răşină Epoxy SM601-75	25068-38-6	3.5	3
										P5a	Răşină Poliesterică RP 830		2	1.7
											Azastral 60	100-851-5	4	2.9
										P5b	Acetat de etil		0.7	0.5
											Acetonă	67-44-1	10	9
											Metiletilcetonă (MEK)	78-93-3	1.2	1
											Diluant C6000 TB (toluen)	108-88-3	55	45
											Triethilamin wasserfrei	0.45	0.45	0.4
											Viacryl VSC 9481	6	6	4
											Estal 19-55% TB	25068-38-6	3	1
											Nitroceluloză	141-78-6	2.5	2
											Solvent TBA 95 (toluen)	108-88-3	50	38
											alcool etilic	64-17-5	0.1	0.1
											alcool izopropilic	67-63-0	0.6	0.2
										H1	Amoniac sol. 25%	1336-21-6	0.15	0.1
											Ancamide 221*70		0.5	0.3
											Chrome Yellow	3	3	2
											Vestanat HT 2500/LV	2.1	2.1	2
											Basaonat LR 9046	1	1	0.4
											Octoat de zinc 8%	0.11	0.11	0.1
											Octoat de zirconiu 18%	1.2	1.2	1.1

									H1	Oxid cupros	0.6	0.6	0.4
									P1a	Peroxid de Benzoil	0.3	0.3	0.1
										Tert Butil per Benzoat	0.09	0.09	0.07
									E1	Tego Dispers 651	0.4	0.4	0.2
										Nubirox 215	4	4	2
									E2	Răşină Epoxy SM8132		0.75	0.7
										Răşină EPOXY SM 828		0.55	0.5
S.C. Zentiva S.A.	**Sector 3, Bucureşti**	**B-dul Theodor Pallady**	**50**	**032266**	**44/24/24,59**	**26/11/26,97**	**2120**	**fabricarea de produse farmaceutice**	P5b	alcool izopropilic	67-63-0	0.8	0.5
										2-propanolol	67-63-0	0.8	0.6
										acetat de etil	141-78-6	0.009	0.005
										acetonă	67-64-1	1.275	1.262
										1,2 diclor etan	107-06-2	0.0058	0.005
										1,2 diclor etan	107-06-2	0.0058	0.0042
										1,4 dioxane	123-91-1	0.005	0.0025
									H1	not avaible	7681-57-4	0.04	0.03
										2,2,2-tricloracetic a	76-03-9	0.103	0.1
										piperazine	142-63-2	0.052	0.044
									E2	ethanthioamida	62-55-5	0.195	0.175
									E1	clorură de potasiu	7789-00-6	0.165	0.1
									P5a	acetyl acetate	108-24-7	0.038	0.028
									H1	hydrogen chloride	7647-01-0	0.007	0.003
										sodium sulfite	7631-90-5	0.005	0.0038
										1-5 nitrofurfurylidene amino hydrantion	67-20-9	0.1	0.05
										4-nitrophenol	100-02-7	0.007	0.0034
										acid formic	64-18-6	0.105	0.1
										hidroxid de sodiu	1310-73-2	0.053	0.038
S.C. GTH GAZE INDUSTRIALE S.A.	Sector 3, Bucureşti	B-dul Theodor Pallady	319	032267	44/26/39/79	26/12/35/15	2011	fabricarea gazelor industriale (butelii CO2, O2, reparaţii butelii, depozitare, distribuţie butelii gaze industriale)	P8	oxigen	7782-44-7	11	11
									P1a	argon	7440-37-1	2	2
										acetilenă	74-86-2	1.2	1.2
									P1b	azot	7727-37-9	0.7	0.7
										dioxid de carbon lichid	000124-38-9	15	15
										amestec argon/CO2		3	3

S.C. RASIN S.R.L.	Sector 3, Bucureşti	Str. Drumul între Tarlale	45 D	032982	44/5/25,49	26/13/04,83	2016	producţie răşini, lacuri şi vopsele	P5b	acetonă	67-44-1	0.17	0.1
										diluant C 6000 TB	108-88-3	14	11
										nitroceluloza	141-78-6	0.1	0.1
									P5a	diluant S 600 WHISPIRITE	9072-35-9	14	10
										răşină alchilică	64742-82-1 1330-20-7	30	28
										răşină melaminică		1	0.5
										răşină poliesterică		1	0.3
										solvent XBA (conţine 95% xilen)	1330-20-7	8	7
										acetat de butil	123-86-1	0.2	0.1
										N-butanol	71-36-3	0.8	0.6
									H1	silicat de sodiu		2	1.8
										hidroxid de sodiu fulgi	1310-73-2	5	3.5
										acid benzoic	65-85-0	2	1
										anhidridă ftalică	108-31-6	1	0.9
										anhidridă maleică	108-31-6	5	4.8
S.C. Arca Mondo Chim S.R.L.	**sector 3**	**Str. Ilioara**	**15**	**050801**	**44/41/14.47**	**26/15/88.33**	**2041**	**fabricare săpunuri, detergenţi şi produse de întreţinere**	H3	cocamidă propil betaină	61789-40-0	0.2	0.1
										trietanolamină	102-71-6	0.6	0.4
										cocamidă dietanolamină	68603-42-9	0.4	0.2
									H1	perborat de sodiu	11138-47-9	7	5
										carbonat de sodiu	497-19-8	4	2.8
									P5a	propilen glicol monometil eter	107-98-2	0.2	0.1
									H1	SLOVASOL - Alcool C12-C15 polietoxilat	68131-39-5	0.4	0.2
										Hidroxid de sodiu	1310-73-2	4	2
										tripolifosfat de sodiu	7758-29-4	0.1	0.1
									P5b	alcool etilic tehnic	64-17-5	0.75	0.7
										acetonitril	75-05-8	0.5	0.3
										alcool izopropilic	67-63-0	0.4	0.2
									H1	octanol		0.4	0.2
										alcool benzilic	100-51-6	0.75	0.7
										clorura de benzil	68391-01-5	0.1	0.1
										monoetanol amină	141-43-5	0.2	0.1
										monoetilen glicol	107-21-1	0.5	0.3
										dietanolamină	11-42-2	0.4	0.3

									H1	Hidroxid de sodiu	1310-73-2	0.5	0.4
										benzoat de sodiu	10124-56-8	0.08	0.06
										acid fosforic	7664-38-2	1	0.5
									P8	persulfat de sodiu	7775-27-1	0.15	0.1
									P1a	Apa oxigenata	7722-84-1	0.02	0.01
									P5a	White spirts, mineral spirits	8052-41-3	0.1	0.1
										esterquat (diesterul trietanol aminei cu acizi graşi naturali)	91995-81-2	0.2	0.1
									E1	Novanik 0633 A	68551-13-3	0.04	0.02
S.C. Print Pack S.R.L.	**Sector 4, Bucureşti**	**B-dul Metalurgiei**	**152**	**41837**	**44/37/11.82**	**26/12/29.20**	**1812**	**producţie şi comercializare de produse realizate prin imprimare pe folie**	P5b	acetat de etil	141-78-6	40	38
										cerneala tip SUN-CHEMICAL	64-17-5 141-87-6	40	32
										aditiv întăritor pentru cerneala SUN-CHEMICAL	64-17-5 67-63-0 141-78-6	2	1.8
									H1	adeziv NOVACOTE SF-708-A		12	11
										adeziv NOVACOTE CA-308		8	6
									P5a	Ritarder SUN (etoxi propanolol)	107-98-2	2	1.6
S.C. Turbomecanica S.A.	**Sector 6, Bucureşti**	**B-dul Iuliu Maniu**	**244**	**61126**	**44/26/18**	**25/59/58**	**3030**	**producător de componente pentru aeronave**	H2	Cianură de potasiu	151-50-8	0.1	0.05
									H1	Acid sulfuric	766-93-9	0.75	0.7
										Hidroxid de sodiu	1310-73-2	1.5	1.3
										Pirosulfit de sodiu		1	0.5
										Pirosulfit de sodiu	7681-57-4	1	0.5
										Hipoclorit de sodiu	1310-73-2	1	0.3
										Acid clorhidric	7647-01-0	0.75	0.7
									P8	Acid azotic	7697-37-2	0.175	0.16
										Anhidridă cromică		0.3	0.2

									P5b	Acetonă	67-44-1	0.2	0.1
										Diluant nitro	123-86-4 71-36-3 108-88-3 67-	0.5	0.3
									E2	Percloretilena	127-18-4	1.8	1.3
S.C. Continent Marine Entreprise S.R.L.	Sector 6, Bucureşti	B-dul Timişoara	82	061325	44/42/83.64	26/05/11.22	5210	depozitare	E1	Amoniac	1336-21-6	12	12
S.C. SIAD S.R.L.	**Sector 6, Bucureşti**	**Str. Drumul Osiei**	**nr. 75-79**	**062395**	**44/44/02.95**	**25/98/72.54**	**2011**	**staţie de îmbuteliere**	P1a	argon îmbuteliat	07440-37-1	12	12
										acetilena	74-86-2	2.5	2.5
										argon lichid	07440-37-1	27	27
									P1b	azot îmbuteliat	07727-37-9	2	2
										azot lichid	07727-37-9	26	26
									P8	oxigen lichid	7782-44-7	50	50
										oxigen îmbuteliat	7782-44-7	9	9
									P1b	dioxid de carbon lichid	000124-38-9	25	25
									P5c	hidrogen îmbuteliat	001333-74-0	0.2	0.2
										heliu îmbuteliat	007440-59-7	3	3
										metan îmbuteliat	74-82-8	0.45	0.45
										gaze ultrapure şi speciale		2	2
										etilena	000074-85-1	0.4	0.4
S.C. Monitorul Oficial R.A.	Sector 1, Bucureşti	Str. Parcului	165	012329	44/47/82.48	26/05/45.78	1811	tipărire şi activităţi de servicii conexe tipăririi	P5b	alcool izopropilic	67-63-0	1	0.25
									P5a	b-matic-wash-alll	64742-48-9	1	0.8
									P5c	KSS	75-28-5 74-98-6	1.5	1
									E2	supra UV mattvarnish 565734 (lac UV)	15625-89-5 28961-43-5 7473-98-5	0.5	0.014
									H1	pro-web titanium plus	68439-46-3 52-51-7	0.4	0.2
										sunfount 6439	112-34-5 67-63-0 2687-94-7	0.4	0.1

Anexa nr. 3

Situația unităților de îngrijire a sănătății expertizate tehnic și încadrate în clase de risc seismic

Nr.	Denumirea unității sanitare	Adresa unității sanitare	Specializarea (chirurgie, ORL, etc.)	Anul	Regim înălțime pentru fiecare corp de imobil	Clasa de risc seismic	Zonele de evacuare	Numărul estimativ de ocupanți	Capacitatea de spitalizare pe fiecare specializare în parte (nr. paturi)	Existența posibilității de tratare a bolilor de iradiere
1	Spitalul Universitar de Urgență Militar Central „Dr. Carol Davila"	Str. Mircea Vulcănescu nr. 88, sector 1, București	Pavilion B – Administrativ/ Boli Infecțioase/ Pneumologie	1928	S+P+1E	II	2	-	90	-
			Pavilion B2 – Urologie/ Ginecologie	1884	S+P+2E	II	2	-	100	-
			Pavilion C – Laborator anatomie patologică/ Administrativ	1884	S+P+1E	I	2	-	-	-
			Pavilion D – Bloc alimentar	1884	S+P+1E	II	6	-	-	-
			Pavilion D1 - Administrativ	1884	P	II	6	-	-	-
			Pavilion D3 – Centrala termică	1884	P	II	6	-	-	-
			Pavilion E – Dermatologie/ Administrativ	1884	S+P+2E	I	3	-	40	-
			Pavilion G1 - Administrativ	1958/1969	P	II	4	-	-	-
			Pavilion H - Administrativ	1965	S+P	II	4	-	-	-
			Pavilion H1 – Vestiare personal/ Medicală I/ Gastroenterologie	1884	S+P+2E	II	3	-	100	-
			Pavilion H2 - Administrativ	1884	S+P+1E+M	II	2	-	-	-
			Pavilion H3 – Implantologie/ Tomograf/ Laborator Imagistică/ Scintigrafie	1884/1989	S+P+1E/ S+P	II	2	-	-	-
			Pavilion H4 – Cardio II	1884	S+P+1E	II	3	-	45	-

2	Spitalul Clinic Sfânta Maria	B-dul Ion Mihalache nr. 37-39, sector 1, Bucureşti	Chirurgie, ORL, Medicină internă, Reumatologie, Gastroenterologie	1937	Corp A+B - S+P+6E+M Corp C - S+P+2E	II	B-dul Ion Mihalache şi b-dul Banu Manta	760	Chirurgie generală I+II - 110 paturi ORL 30 paturi Medicină internă - 72 paturi Reumatologi - 45 paturi ATI 23 - paturi Compartiment gastroenterologie - 15 paturi, paturi de zi 8	Nu

3	Spitalul Clinic de Chirurgie Oro-Maxilo- Faciala Dan Theodorescu	Calea Plevnei nr. 17-21, sector 1, Bucureşti	Chirurgie OMF	1939	S+P+3+Pod	II	Calea Plevenei, curte interioara	200	61	Nu
		Str. Eforiei nr. 4-6, sector 5, Bucureşti	Stomatologie	1947	S+P+8	II	Str. Eforiei	50	-	Nu
4	Spitalul Clinic de Copii Dr. Victor Gomoiu	B-dul Basarabia nr. 21, sector 2, Bucureşti	Spital de Pediatrie	2013-2018	S+P+6E+E7 tehnic	II	În zona stocatorului de oxigen	-	-	Nu
			ORL					150	25	
			Pediatrie					240	80	
			Neurologie					260	31	
			Cardiologie					21	10	
			Spitalizare de zi					21	10	
			Recuperare Medicală					70	-	
			Săli de operaţie					35	-	
5	Spitalul Clinic Colentina	Şos. Stefan cel Mare nr. 19-21, sector 2, Bucureşti	PAVILION A Camera de garda Chirurgie Ambulatoriu Ortopedie Oncologie Radiologie	1930	D+P	II	În curtea spitalului, în faţa pavilionului	60	Camera de garda Chirurgie Ambulatoriu Ortopedie Oncologie Radiologie	Nu
			PAVILION B Gastroenterologie Urologie Bloc Operator Neurologie ATI 1 Hematologie Neurochirurgie Medicala II Pneumologie Reumatologie Boli Parazitare	1935	D+P+3E	I	În curtea spitalului, în faţa pavilionului	540	Gastroenterologie - 40 paturi Urologie - 30 paturi ATI 1 -16 paturi Hematologie -60 paruri Neurochirurgie -45 paturi Medicala II - 25 paturi Pneumologie -10 paturi Reumatologie -30 paturi Boli Parazitare -25 paturi	Nu
			PAVILION 1 Farmacie Medicina Muncii Radiologie Dexa Administraţie	1930	S+P+2E	II	În curtea spitalului, în faţa pavilionului	100	Medicina Muncii -25 paturi	Nu
6	Spitalul Clinic de Ortopedie si Osteoarticular Foişor - Ambulatoriu de specialitate	Str. Pop Gheorghe de Basesti nr. 6, sector 2, Bucureşti	Controale	1930	Sp+P+1E+M	II	Str. Pop Gheorghe de Basesti nr. 6	110	-	Nu
7	Spitalul Clinic Nicolae Malaxa	Şos. Vergului nr. 12, sector 2, Bucureşti	Chirurgie generală	Corp E - 2011	S+P+ Supantă	Clasă de importanţă II	Două zone		30	Nu
8	Spitalul Sf. Ştefan	Şos. Ştefan cel Mare nr. 11, sector 2, Bucureşti	Pneumoftiziologie	1940	P+E	II	Curte	100	123	Nu
			Administrativ	1899	S+1E+M	II	Curte	22	0	Nu
9	Spitalul Clinic de Boli Infecţioase şi Tropicale Dr. Victor Babeş	Şos. Mihai Bravu nr. 281, sector 3, Bucureşti	PAVILION A Boli Infectioase si Tropicale V - Adulţi ATI Pneumologie I Pneumologie II	1945	S+P+3E	II	Spaţiul verde din faţa pavilionului	434	Boli Infectioase si Tropicale V - Adulţi - 65 paturi ATI - 9 paturi Pneumologie I - 61 paturi Pneumologie II - 64 paturi	Nu

10	Spitalul Clinic Colțea	B-dul I.C. Bratianu nr. 1, sector 1, Bucureşti	Medicină internă	1704	S+P+3E	I	Curtea spitalului	615	78 paturi	Nu

11	Centrul Clinic de Boli Reumatismale dr. Ion Stoia	Str. Thomas Masaryk nr. 5, sector 2, Bucureşti	Reumatologie	Cladirea C1 1920, ultima reabilitare 1998 Clădire C2 - 1930, ultima reabilitare 2018, Cladirea C3 1960 ultima reabilitare 2010	Clădire C1 - S+P+3E, Clădire C2 - Sp+P+4E Cladirea C3 - Sp+P+1Ep	II	Curtea spitalului şi str. I.L.Caragiale nr. 17	228	128	Nu
12	Spitalul de Psihiatrie Prof. Dr. Alexandru Obregia	Sos. Berceni nr. 10, sector 4, Bucureşti	Psihiatrie Adulţi Secţia XI Psihiatrie	1929	Stehnic +P+1E	I	Parcare Secţia III	95	74	Nu
			Neurologie Pediatrică Neurologie Pediatrica 1	1919	Stehnic +P+1E	I	Parcare Secţia III	70	42	Nu
			Neurologie Pediatrică Neurologie Pediatrica 2	1919	Stehnic +P	I	Parcare Secţia III	70	38	Nu
13	Institutul Naţional de Boli Infecţioase „Prof. Dr. Matei Balş”	Str. Calistrat Grozovici nr. 1, sector 2, Bucureşti	Pavilion V	1958	S+P+3E+M	II	2		204	Nu
14	Maternitatea Bucur	Str. Bucur nr. 10, sector 4, Bucureşti	Obstetrică - Ginecologie ATI Neonatologie	1936	P+4E	II	Piaţeta Bucur Clinica Marislog	200	ATI - 15 paturi OG1 - 35 paturi OG2 - 36 paturi OG3 - 30 paturi Neonatologie - 30 paturi NNTI - 8 paturi	Nu
15	Institutul Naţional pentru Sănătatea mamei şi Copilului „Alessandrescu - Rusescu”	B-dul Lacul Tei nr. 120, sector 2, Bucureşti	Pediatrie	1949-1950	Corp A - S+P+3E Corp B - S+P+4E Corp C - S+P+2E Corp D - Ds+P+1E+M Corp E - P+2E	I	Sala de sport a FTCB	275	Pediatrie I - 58 paturi Pediatrie II - 25 paturi Pediatrie III - 27 paturi Pediatrie IV - 25 patruri Pediatrie V - 30 patruri Terapie intensivă - 5 paturi Primiri urgenţe - 5 paturi	Nu
16	Institutul Naţional pentru Sănătatea mamei şi Copilului „Alessandrescu - Rusescu”	Str. Gheorghe Polizu nr. 38-54, sector 1, Bucureşti		Corp B - 1930	Corp B - P+3E	II				
				Corp C - 1952	Corp C - P+3E	II				

17	Spitalul Clinic de Urgență Bagdasar - Arseni	Șos. Berceni nr. 12, sector 4. București	Neurochirurgie Chirurgie generală Cardiologie Ortopedie-Traumatologie Chirurgie plastică și reparatorie Recuperare neuromusculară	1973		II	Șos. Berceni	1550	Neurochirurgie - 276 paturi Chirurgie generală - 60 paturi Cardiologie - 62 paturi Ortopedie-Traumatologie - 37 paturi Chirurgie plastică și reparatorie - 28 patiri Recuperare neuromusculară - 70 paturi	Nu
18	Institutul de Urgență pentru Boli Cardiovasculare „Prof. Dr. C. C. Iliescu"	Șos. Fundeni nr. 258, sector 2, București	Cardiologie	1975	P+7E	II	Curte spital	1050	319	Nu
19	Institutul Național de Neurologie și Boli Neurovasculare	Șos. Berceni nr. 10-12, sector 4. București	Neurologie	1918-1920	S+P+1E	I	Platou Camera de Gardă	190	190	Nu
20	Spitalul Clinic Județean de Urgență Ilfov*	B-dul Basarabia nr. 49-51, sector 2, București	Ambulatoriu Laborator anatomie patologică Farmacie Cardiologie Medicină internă	1956	Pavilion A S+P+2E	II	Curtea spitalului	101	Cardiologie - 20 paturi Medicină internă - 48 paturi	Nu
			Administrativ	1956	Pavilion B S+P	II	Curtea spitalului	13	0	Nu
			RMFB Chirurgie generală	1956	Pavilion C S+P+2E	II	Curtea spitalului	72	RMFB - 40 paturi Chirurgie generală - 9 paturi	Nu
			RMFB Administrativ	1956	Pavilion D S+P	II	Curtea spitalului	41	0	Nu
			Laborator analize medicale Radiologie Ginecologie Neonatologie + bloc nașteri	1956	Pavilion E S+P+2E	II	Curtea spitalului	113	Ginecologie - 14 paturi Neonatologie + bloc nașteri - 23 paturi	Nu
			Administrativ	1956	Pavilion F S+P	II	Curtea spitalului	8	0	Nu
			Urologie Gastroenterologie Neurologie Oncologie Medicina materno-fetală	1956	Pavilion G S+P+2E	II	Curtea spitalului	97	Urologie - 25 paturi Gastroenterologie - 14 paturi Neurologie - 25 paturi Oncologie - 15 paturi Medicina materno-fetală - 15 paturi	Nu

Notă: * = obiectivele nou centralizate sau actualizate în baza informațiilor puse la dispoziție de unitățile sanitare.
Obiectivele care nu au * nu au răspuns solicitărilor Inspectoratului pentru Situații de Urgență „Dealul Spirii" București - Ilfov cu privire la modificările survenite în încadrarea imobilelor în care își desfășoară activitatea în clase de risc seismic sau oricare alte modificări față de situația inițială.

LISTA IMOBILELOR EXPERTIZATE TEHNIC DIN PUNCT DE VEDERE AL RISCULUI SEISMIC ÎNCADRATE ÎN CLASA I DE RISC SEISMIC

[art.1 alin.(2) lit.a) din ORDONANȚA GUVERNULUI nr.20/1994 MODIFICATĂ ȘI COMPLETATĂ PRIN LEGEA nr.223/2018: "Clasa R(s) I, din care fac parte construcțiile cu risc ridicat de prăbușire la cutremurul de proiectare corespunzător stării limită ultime"]

Nr	Tip strada	Adresa	Nr	Sector	Numărul de apartamente	Regimul de înaltime	Anul construirii	Anul elaborării expertizei tehnice	Aria desfasurata	Expertul tehnic atestat pentru cerința esențiala de calitate-rezistență mecanică și stabilitate de către M.D.R.A.P.	Observatii
1	Strada	ACADEMIEI	1	3	0	S+P+2E	1905	1993	1.385	Ion VARSA	
2	Strada	ACADEMIEI	15	1	10	S+P+3E	1890	1995	1.240	Mircea IEREMIA	
3	Strada	ACADEMIEI (Hotelul "MUNTENIA")	19+21 (corp A+B)	1	0	S+P+Mz+5E S+P+4E	1935	2005	1.074	Ion NEGESCU	Încadrare în clasă de risc seismic în anul 2005
4	Strada	ACADEMIEI (imobil cu destinația de birouri - PRIMĂRIA MUNICIPIULUI BUCUREȘTI)	3+5	3	0	2S+P+3E	1906	2012	7.162	Mihai URSĂCHESCU	
5	Strada	ALEXANDRU BELDIMAN	1	5	82	S+P+9E	1935-1947	2018	9.320	Dumitru POPESCU	Reexpertizat tehnic în anul 2018
6	Bulevardul	ALEXANDRU IOAN CUZA	9	1	6	S+P+2E+Ma	1929	1993	915	Eugeniu IORDACHESCU	
7	Piata	ALEXANDRU LAHOVARI	5A	1	18	P+7E	1935	1997	2.955	Stelian PICULESCU	
8	Strada	ALEXANDRU XENOPOL	3	1	37	S+P+8E	1940	1994	4.259	Gabriel NICULESCU	
9	Strada	ARCULUI	4	2	26	S+P+7E	1932	2000	929	Niculae NEER	
10	Strada	ARMENEASCĂ	17A	2	11	S+P+3E+Ma	1932	1995	1.438	Armand NEFIAN	
11	Strada	ARMENEASCĂ	28	2	20	P+5E+Ma	1935	1999	3.945	Mariana STOENESCU	
12	Strada	ARMENEASCA	28A	2	20	P+5E	1935	1999	3.945	Diau CIOBOTARIU	
13	Strada	AUREL VLAICU	55	2	11	S+P+4E	1940	1993	990	Dan STANCIULESCU	
14	Strada	BĂCANI	3+5	3	28	S+P+Mz+2E+Ma	1883	1993	3.005	Stelian PICULESCU	
15	Strada	BAIA DE FIER	5	3		S PARTIAL+P+1E	înainte de 1880	2019	1.550	Cătălin STEFAN	Reexpertizat tehnic în anul 2019
16	Strada	BAIA DE FIER	1	3	3	S+P+1E+Ma	1885	1993	448	Laurențiu SPOIALA	
17	Strada	BAIA DE FIER	1A	3	4	S+P+1E+Ma	1883	1993	547	Laurențiu SPOIALA	
18	Strada	BAIA DE FIER	4	3	3	S+P+2E	1922	1995	156	Laurențiu SPOIALA	
19	Strada	BAIA DE FIER	6	3	11	S+P+2E+Pod	1930	1993	971	Laurențiu SPOIALA	
20	Strada	BALTAGULUI	17	5	12	P+2E	1960	2018	915	Bogdan GULEAC	
21	Strada	BĂNIEI (fosta Strada SFÂNTUL GHEORGHE NOU)	1	3	10	S+P+5E+Ma	1935	2014	1.908	Niculae TEODOR	Reîncadrare în clasă de risc seismic în anul 2018 (imobilul a fost încadrat inițial în RsI de expertul tehnic atestat M.D.R.A.P. Dan POPESCU) Încadrare în clasă de risc seismic în anul 2014
22	Strada	BĂRĂȚIEI	29	3	3	S+P+2E+Ma	1910	1993	154	Laurențiu SPOIALA	
23	Strada	BĂRĂȚIEI	37	3	5	S+P+1E+Ma	1900	1993	2.322	Mircea CONDRUT	
24	Strada	BĂRĂȚIEI	41	3	3	S+P+1E	1885	1993	666	Ion LUNGU	
25	Strada	BĂRĂȚIEI	42B	3	1	S+P+2E+Pod	1920	1993	266	Laurențiu SPOIALA	
26	Strada	BĂRĂȚIEI	44	3	7	S+P+Mz+2E+Ma	1935	1993	596	Laurențiu SPOIALA	
27	Strada	BĂRĂȚIEI	50	3		S+P+1E	1824	2019	360	Ionel BELGUN	
28	Strada	BATIȘTE	5	2	26	2S+P+10E	1933	1993	3.065	Emilian TITARU	Încadrat în clasa I de risc seismic în anul 2019
29	Strada	BATIȘTE (Sediul "ARCUB", Restaurantul "BUREBISTA")	14	2	0	2S+Ds+P+3E+Pod	1932+1934	2015	3.526	Tudor ANDRITOIU	
30	Strada	BIBESCU VODĂ	24 (corp A)	4	4	S+P+2E+Ma	1929	1994	1.470	Traian VINTILA Levin POPP	
31	Strada	BISERICA AMZEI	8	1	20	P+4E+Ma	1935	1997	2.081	Iorgu NICULA	
32	Strada	BISERICA ENEI	14	1	26	S+P+5E	1936	1993	2.849	Eugeniu IORDACHESCU	
33	Strada	BLĂNARI	2	3	0	S+P+2E+Ma	1865	2012	758	Mihai URSĂCHESCU	
34	Strada	BLĂNARI	8	3	0	S+P+2E+Ma	1884	1993	338	Armand NEFIAN	
35	Strada	BLĂNARI	10	3	1	S+P+2E	1875	2012	764	Mihai URSĂCHESCU	
36	Strada	BLĂNARI	11	3	14	S+P+8E	1947	1994	2.380	Dan STANCIULESCU	
37	Strada	BLĂNARI	13	3	2	S+P+2E+Pod	1900	2015	528	Anatolie CAZACLIU	
38	Strada	BLĂNARI („CLUB A", „GODOT CAFE -TEATRU")	14 (3 corpuri principale + 1 corp secundar)	3	40	S=P++4E+1E retars S+P=1E	1934+1937	2018	2.645	Ioan Mihai PAUL	Reîncadrare în clasă de risc seismic în anul 2018 (inițial imobilul a fost încadrat inițial în RsI de expertul tehnic atestat M.D.R.A.P. Mircea CONDRUȚ, ulterior a fost reîncadrat în anul 2016 - pentru o perioadă de 2 ani - de expertul tehnic dl. Ing. I
39	Strada	BLĂNARI (colț cu Strada BĂCANI)	3 (3)	3	28	S+P+Mz+2E+Ma	1883	1993	3.005	Stelian PICULESCU	
40	Strada	BOCȘA	3	2	25	P+5E	1932	1995	2.875	Maria TEODOR	
41	Strada	BOTEANU	3A+3B	1	90	S+P+8E+Ma S+P+7E	1935 1936	1995	10.593	Alexandrina PRETORIAN Dan GHIOCEL Iorgu NICULA	
42	Strada	BRAZILIA	56	1	5	S+P+1E+Ma	1930	1993	810	Armand NEFIAN	
43	Strada	BUZEȘTI	32A	1	1	S+P+3E	1930	1994	434	Horia DUGAN	
44	Strada	BUZEȘTI	48	1	3	S+P+2E		2007	896	Vladimir AMBROZIE	
45	Strada	C. A. ROSETTI	27	2	4	S+P+2E	1900	1993	735	Ion LUNGU	Încadrare în clasă de risc seismic în anul 2007
46	Strada	C. A. ROSETTI	42	2	8	S+P+3E	1927	1993	780	Adina SIMION	
47	Strada	C. A. ROSETTI	43	2	8	S+P+5E+Ma	1933	2007	780	Dragoș BADEA	
48	Strada	C. A. ROSETTI	43A	2	11	S+P+4E	1933	1994	790	Adina SIMION	
49	Strada	CĂDEREA BASTILIEI	5	1	41	S+P+7E	1938	1994	3.457	Gabriel NICULESCU	
50	Strada	CĂDEREA BASTILIEI	16	1	7	S+P+3E+Ma	1937	1995	1.377	Vladimir AMBROZIE	
51	Strada	CAIMATEI	18	2	13	P+5E	1936	1998	2.073	Rodica VASILESCU	
52	Calea	CĂLĂRAȘILOR	99 (corp A)	3	3	S+P	1922	1993	124	Adina SIMION	
53	Strada	CĂLUȘEI	4	2	6	S+P+3E+Ma	1937	1997	1.200	Nicolae CONSTANTINESCU	Imobil propus pentru demolare
54	Strada	CAMELIEI	3	1	4	S+P+1E	1900	1993	145	Constantin ARIENESCU	
55	Strada	CAMELIEI	4	1	4	S+P+1E	1900	1993	114	Constantin ARIENESCU	
56	Strada	CAMELIEI	7	1	5	S+P+1E+Ma	1900	1993	242	Constantin ARIENESCU	
57	Strada	CAMELIEI	30	1	7	S+P+1E	1925	1993	466	Mircea CONDRUT	
58	Strada	CAMELIEI	35	1	12	S+P+2E+Ma	1920-1935	2016	1.792	Niculae TEODOR	Încadrare în clasă de risc seismic în anul 2016. Propunerea expertului tehnic: demolarea clădirii.
59	Bulevardul	CAROL I	27	2	3	S+P+2E+Ma	1910	1993	755	Ion LUNGU	
60	Bulevardul	CAROL I	47	2	23	P+8E	1934	1993	2.784	Niculae TUDOSE	
61	Bulevardul	CAROL I	51	2	30	S+Ds+P+7E	1929	2001	5.105	Grigore ARSENIE	
62	Bulevardul	CAROL I	63	2	18	S+P+5E+Ma	1937	1993	1.769	Niculae TUDOSE	
63	Bulevardul	CAROL I	75	1	10	P+8E	1930	1993	2.370	Ion IORDESCU	

64	Bulevardul	CAROL I	40÷42 (sc. A+B+C+D)	2	0	S+P+2E+Ma	1890	2015	693	Octavian MĂNOIU	Sentința civilă nr.1677/2017 (Judecătoria Sectorului 2); Decizia definitivă nr.2947A/2017 (Tribunalul București - Secția a V-a Civilă)
65	Șoseaua	CHITILEI	73	1	2	S+P+1E	1935	1993	275	Constantin ARIENESCU	
66	Strada	COLȚEI	14	3	5	S+P+3E	1900	1995	908	Leonid NEAGOE	
67	Strada	COLȚEI	52	3	3	S+P+2E+Pod	1913	1993	896	Armand NEFIAN	
68	Strada	CONSTANTIN BĂLĂCESCU	12	1	6	S+P+1E+Ma	1890	1993	879	Constantin ARIENESCU	
69	Strada	CONSTANTIN BĂLĂCESCU	28	1	4	S+P+2E+Ma	1918	1993	361	Constantin ARIENESCU	
70	Strada	CONSTANTIN MILLE ("TEATRUL MIC")	14÷16 (corp C sala de spectacole + apartamente proprietate persoane fizice)	1	8	S+P+3E	1914÷1925	2017	680	Andrei Dragoș MARCU	
71	Strada	CONSTANTINTIN SILVESTRI (fostă Strada SFINȚII APOSTOLI)	1 (84)	4	20	S+P+2E+Ma	1930	1994	1.386	Dan STANCIULESCU	
72	Bulevardul	CORNELIU COPOSU	39A	Sector 3		Ds+P+6E	aprox 1930	2019	3.012	Cătălin ȘTEFAN	
73	Strada	COSTACHE NEGRI	10	5	3	Ds+P+1E	1932	2015	429	Ionel BELGUN	Încadrare în clasă de risc seismic în anul 2015
74	Strada	D. I. MENDELEEV	26 (corp A)	1	2	S+P	1864	1996	542	Adina SIMION	
75	Strada	D. I. MENDELEEV (colț cu Strada PIAȚA AMZEI)	17 (15)	1	44	S+P+6E	1935	1993	4.579	Emilian TITARU	CONSOLIDAT PARȚIAL ! Obiectiv de investiții preluat de Administrația Municipală pentru Consolidarea Clădirilor cu Risc Seismic de la Direcția Generală Investiții (P.M.B.) pentru finalizarea execuției lucrărilor de consolidare
76	Bulevardul	DACIA	43 (fost 1)	1	6	S+P+5E+Ma	1930	1997	1.344	Valentin GEORGESCU	
77	Bulevardul	DACIA	53 (fost 9)	1	17	S+P+8E	1938	1997	1.435	Helmuth KOBER	
78	Bulevardul	DACIA	102	2	26	S+P+4E+Ma	1936	1993	2.261	Constantin ARIENESCU	
79	Bulevardul	DACIA (colț cu Strada STANISLAV CIHOVSCHI)	37 (1)	1	0	S-P-2E-Ma	1930	2013	1.896	Niculae TEODOR	Încadrare în clasă de risc seismic în anul 2013
80	Strada	DIANEI	2	2		S+P+5E+Ma	aprox 1930	2019	1.955	Ionel BELGUN	Reexpertizat tehnic în anul 2019
81	Strada	DIANEI	5	2	9	S+P+4E	1940	1993	1.509	Adina SIMION	
82	Strada	DIMITRIE BOLINTINEANU	5	3	44	P+6E	1936	1994	5.239	Dan STANCIULESCU	
83	Strada	DIMITRIE ONCIUL	29	2	4	S+P+2E+Ma	1936	1993	716	Traian POPP, Mircea CONDRUT	
84	Strada	DIMITRIE SĂLMEN	28	2	12	S+P+3E+Ma	1933	1993	1.104	Constantin ARIENESCU	
85	Strada	DIONISIE LUPU	53	1	13	P+7E	1937	1994	2.461	Leonid NEAGOE	
86	Strada	DIONISIE LUPU	55	1	13	P+5E+Ma	1936	1993	1.222	Eugeniu IORDACHESCU	
87	Strada	DOAMNEI	3 (corp A+B)	3	26	P+3E+Ma; P+4E	1890	1993	4.040	Voicu DORDEA	
88	Strada	DOAMNEI	5	3	25	P+10E+Ma	1934	1993	3.930	Gabriel NICULESCU	
89	Strada	DOINA	30 (corp 1+2)	5		S+P	înainte de 1930	2019	38	Cătălin ȘTEFAN	
90	Strada	DOMNIȚA ANASTASIA	5	5	5	S+P+2E	1890	1996	1.530	Vladimir AMBROZIE	Imobil propus pentru demolare
91	Calea	DOROBANȚILOR (colț cu Bulevardul IANCU DE HUNEDOARA, Studio "MARTIN")	99 (37A, corp A+B)	1	24	S+P+6E; S+P+6E	1935	2008	2.602	Gabriel SERBAN	Încadrare în clasă de risc seismic în anul 2008
92	Strada	DROBETA	3÷5	2	5	S+P+5E+Ma	1946	2002	2.485	Adina SIMION	
93	Strada	EFORIEI	8	5	58	S+P+8E+Ma	1940	1996	5.917	Constantin TARHON	
94	Strada	ELENA CUZA	10 (corp A+B+C)	4	3	S+P; S+P+Mz; S+P	1910	1993	333	Alexandru BRANZEI	
95	Strada	Emanoil Bacaloglu	2 (Corp C3)	2	C3- magazie dezafectata	P+1E	1936	2018	-	Mihai Voiculescu	
96	Strada	EPISCOPUL CHESARIE	18	4	11	S+P+2E+Ma	1890	1993	1.125	Dan STANCIULESCU	
97	Strada	EUGENIU CARADA (imobil cu destinatia de birouri - INSTITUȚIA AVOCATUL POPORULUI)	3	3	0	S-P-2E+Ma	1912	2017	692	Rodica VASILESCU	Încadrare în clasă de risc seismic în anul 2017
98	Strada	FELICIA RACOVIȚĂ	5	5	8	S+P+1E+Ma S+P+2E+Ma	1900; 1939	1995	1.179	Mircea IEREMIA	
99	Bulevardul	FERDINAND I	87	2	8	S+P+3E	1933	1993	708	Mircea CONDRUT	
100	Calea	FLOREASCA	145	1	5	S+P+2E+Ma	1936	1993	1.039	Armand NEFIAN	
101	Strada	FLUIERULUI	17÷17B	2	16	S+P+2E	1934	1993	1.649	Dan STANCIULESCU	
102	Strada	FRANCEZĂ	6 (corp A+B)	3	4	S+P+2E+Ma S+P+Mz+2E	1869	1993	970	Voicu DORDEA	
103	Strada	FRANCEZĂ	8	3	5	P+2E	1870	1993	1.134	Voicu DORDEA	
104	Strada	FRANCEZĂ	9 (corp A+B)	3	45	S+P+6E	1910	1993	4.356	Nicolae ALEMAN	
105	Strada	FRANCEZĂ	5	3		S+P+1E	aprox. 1940	2019	247	Ionel BELGUN	
106	Strada	FRANCEZĂ	14	3	3	S+P+3E	1869	2013	488	Mircea MIRONESCU	Încadrare în clasă de risc seismic în anul 2013
107	Strada	FRANCEZĂ	20 (corp A+B)	3	6	S+P+1E;S+P+2E+Ma	1880	1993	747	Emil COROIU	
108	Strada	FRANCEZĂ	30	3	23	S+P+2E+Ma	1870	1993	2.622	Nicolae MIHAILESCU	
109	Strada	FRANCEZĂ	32	3		S+P+1E	aprox. 1875	2019	450	Cătălin ȘTEFAN	Reîncadrat în clasa I de risc seismic în anul 2019
110	Strada	FRANCEZĂ	36	3	5	S+P+2E; S+P+3E	1875	1993	663	Voicu DORDEA	
111	Strada	FRANCEZĂ / Strada HALELOR	52 / 1	Sector 3	37	S+P+5E+Ma	1932-1934	2018	6.877	Dumitru POPESCU	Reexpertizate tehnic în anul 2018
112	Strada	GABROVENI	22	3	10	S+P+1E	1870	2019	1.290	Cătălin ȘTEFAN	Reîncadrat în clasa I de risc seismic în anul 2019
113	Strada	GABROVENI	59	3	1	S+P+2E+Ma	1924	1993	160	Alexandru PROGRESEANU	
114	Strada	GABROVENI	18	3	0	S+P+1E	1885	2019	1.164	Cătălin ȘTEFAN	Încadrat în clasa I de risc seismic în anul 2019
115	Strada	GABROVENI (colț cu Strada COVACI)	12 (7)	3	12	S+P+4E	1924	1993	5.734	Ioan VARSA	
116	Strada	GĂRII DE NORD	6÷8 (bloc A, corp principal sc.2+3+4+5+6)	1	351	S+P+9E	1959	2001	10.750	Emilian TITARU	Corpul anexă este încadrat în clasa de risc seismic RsIII; scara 1 este încadrată în clasa de risc seismic RsII
117	Strada	GEORGE ENESCU	5 (corp B+C)	1	3	P+2E	1910	2007/2010	800	Barbu VIERESCU	Încadrare în clasă de risc seismic în anii 2007 / 2010, corpurile B și C propuse pentru demolare
118	Strada	GEORGE ENESCU	21	1	12	S+P+5E+Ma	1932	1999	1.331	Marin TEODOR	
119	Bulevardul	GHEORGHE MAGHERU	22	1	28	S+P+6E+Ma	1936	1995	3.625	Valentin GEORGESCU	
120	Bulevardul	GHEORGHE MAGHERU (Cinematograful „STUDIO")	29	1	24	S1+S2+P+Mz+7E+Ma	1945	1994	6.344	Ion NEGESCU	
121	Bulevardul	GHEORGHE MAGHERU (Librăria „PAPIRUS")	27	1		S+P+Mz+7E	1935	2018	7.363	Dumitru POPESCU	Reexpertizat tehnic în anul 2018
122	Bulevardul	GHEORGHE MAGHERU (Cinematograful „PATRIA")	12÷14	1	54	S+P+7E S+P+9E	1929 1931	1993	14.665	Mihai NAVODARIU	
123	Bulevardul	GHEORGHE MAGHERU (Garaj „CICLOP")	6÷8	1	0	S+P+6E	1928	2016	4.437	Gabriel NICULESCU	Încadrare în clasă de risc seismic în anul 2016
124	Strada	GINA PATRICHI (fostă Strada ORLANDO)	5	1	4	S+P+1E+Ma	1906	1993	430	Armand NEFIAN	
125	Strada	GINA PATRICHI (fostă Strada ORLANDO)	6A	1	8	S+P+2E	1922	1993	794	Armand NEFIAN	
126	Șoseaua	GIURGIULUI	38 (corp A+B)	4	8	S+P+2E	1937	1993	756	Cristian BALAN	
127	Strada	GRIGORE ALEXANDRESCU	70	1	9	S+P+1E; S+P+4E	1931	1994	1.395	Dan CAPATANA	
128	Strada	GRIGORE COBĂLCESCU	6	1	11	S+P+3E	1903	1994	2.283	Adina SIMION	
129	Strada	GRIGORE COBĂLCESCU	16	1	2	S+P+1E+Ma	1895	1993	659	Armand NEFIAN	
130	Strada	GRIGORE COBĂLCESCU	27	1	7	S+P+2E	1905	1993	739	Armand NEFIAN	
131	Strada	GRIGORE COBĂLCESCU	30	1	3	S+P+2E+Ma	1907	1993	682	Armand NEFIAN	
132	Strada	GRIGORE COBĂLCESCU	38	1	8	S+P+2E+Ma	1935	1994	1.083	Emil COROIU	

134	Strada	GRIGORE COBĂLCESCU	43A (corp B)	1	6	P+2E+M	1927	1993	872	Armand NEFIAN	
135	Strada	GRIGORE COBĂLCESCU	51	1	4	S+P+2E+Ma	1930	1993	828	Ion LUNGU	
136	Calea	GRIVIȚEI	33	1	24	P+7E+Ma	1930	1995	3.683	Alexandrina PRETORIAN	
137	Calea	GRIVIȚEI	39	1	0	S+P+6E	1940	2014		Dan CAPATANA	Încadrare în clasă de risc seismic în anul 2014
138	Calea	GRIVIȚEI	103 (corp A+B+C)	1	10	S+P+1E; S+P	1904	1993	596	Aurel COMANESCU	
139	Calea	GRIVIȚEI	107+109 (corp A)	1	24	S+P+4E+Ma	1934	1996	2.885	Stere CARACOTI	
140	Calea	GRIVIȚEI	125	1	4	S+P+2E	1915	1993	1.054	Horia DUGAN	
141	Calea	GRIVIȚEI	127 (corp B+C)	1	10	S+P+1E	1900	1993	582	Aurel COMANESCU	
142	Calea	GRIVIȚEI	238	1	136	S+P+8E	1960	1996	11.568	Nicolae ALEMAN	
143	Strada	HALELOR	3	3	3	S+P+1E+Ma	1898	1993	716	Dan POPESCU	
144	Bulevardul	HRISTO BOTEV	14	3	6	S+P+3E+Ma	1925	1993	1.410	Alexandru PROGRESEANU	
145	Strada	IACOB FELIX	12	1	7	S+P+2E+Ma	1919	1993	1.007	Aurel COMANESCU	
146	Strada	IACOB NEGRUZZI	32	1	7	S+P+2E	1890	1997	746	Ovidiu GEORGESCU	
147	Strada	ILARIE CHENDI	17 (corp A+B)	2	6	S+P+1E; S+P+1E	1930	1993	790	Mircea CONDRUT	
148	Strada	IOAN BUDAI DELEANU	2	3	8	S+P+2E+Ma	1935	1993	1.011	Traian POPP	
149	Strada	IOAN FILITTI	6	3	12	P+5E+Ma	1930	1993	1.690	Gheorghe DRUGEA	
150	Strada	ION ANDREESCU	5	2	4	S+P+1E+Ma	1940	1993	339	Mircea CONDRUT	
151	Strada	ION ANDREESCU	24	2	4	S+P+2E	1932	1993	585	Dan STANCIULESCU	
152	Strada	ION ANDREESCU	26A	2	10	S+P+3E	1932	1993	667	Dan STANCIULESCU	
153	Strada	ION BREZOIANU	6	5	29	S+P+8E	1936	1995	1.465	Alexandrina PRETORIAN	
154	Strada	ION BREZOIANU	38	1	9	S+P+5E	1935	1995	1.542	Mihai URSACHESCU	
155	Strada	ION BREZOIANU	38A	1	12	S+P+6E	1936	1993	2.599	Silvia CARAMAN	
156	Strada	ION BREZOIANU	46	1	31	Ds+P+5E	1948	2011	3.237	Mihai URSACHESCU	
157	Strada	ION CÂMPINEANU	9	1	17	S+P+6E+Ma	1937	1995	1.870	Valentin GEORGESCU	CONSOLIDAT PARȚIAL !
158	Strada	ION CÂMPINEANU	12	1	18	S+P+6E	1925	2007	1.909	Gabriel NICULESCU	
159	Strada	ION CÂMPINEANU	22	1	59	S+P+8E	1938	1996	1.583	Constantin TARHON	
160	Strada	ION FLORESCU	21 (corp A+B+C+D+E)	3	14	S+P+2E+Ma S+P+2E+Ma	1928	1993	2.608	Armand NEFIAN	
161	Strada	ION GHICA (Cinematograful „PRO")	3	3	53	P+8E	1938	1993	5.835	Mariana STOENESCU; Emilian TITARU	
162	Strada	ION LUCA CARAGIALE	28	2	11	S+P+4E	1933	1993	1.334	Adina SIMION	
163	Intrarea	ITALIANA	4	2	4	S+P+3E+Ma	1932	1993	832	Adina SIMION	
164	Strada	IVO ANDRIC	4	3	20	S+P+2E+Ma	1910	2012	1.476	Mihai URSACHESCU	Încadrare în clasă de risc seismic în anul 2012
165	Strada	JEAN LOUIS CALDERON	22	2	10	S+P+4E	1940	1993	1.108	Adina SIMION	
166	Strada	JEAN LOUIS CALDERON	36	2	34	S+P+4E+Ma	1930	1993	3.568	Mihai URSACHESCU	
167	Strada	JEAN LOUIS CALDERON	59	2	19	S+P+Mz+7E	1935	1993	3.706	Emilian ȚIȚARU	CONSOLIDAT PARȚIAL ! Obiectiv de investiții preluat de Administrația Municipală pentru Consolidarea Clădirilor cu Risc Seismic de la Direcția Generală Investiții (P.M.B.) pentru finalizarea execuției lucrărilor de consolidare.
168	Strada	JEAN LOUIS CALDERON	61	2	13	P+5E	1930	1993	2.404	Alexandrina PRETORIAN,Dan STANCIULESCU	
169	Strada	JEAN LOUIS CALDERON („TEATRUL FOARTE MIC")	2	2	22	S+P+Mz+5E	1910	1993	3.745	Mihai URSACHESCU; Dan STANCIULESCU	
170	Strada	JOLIOT FREDERIC CURIE	15	5	8	Ds+P+2E+Ma	1935	2016	210	Nicolae ROȘCA	Încadrare în clasă de risc seismic în anul 2016
171	Strada	JOSEPH LISTER	11	5	4	S+P+2E+Ma	1932	1997	538	Iorgu NICULA	
172	Strada	JULES MICHELET	1	1	17	P+7E+Ma	1937	1996	2.065	Nicolae GHITA	
173	Strada	JUSTIȚIEI	29 (corp A+B)	4	9	S+P; S+P+2E	1920	1993	529	Rodica ANGELESCU	
174	Strada	LABIRINT	31	3	2	S+P	1930	1993	320	Mircea CONDRUT	
175	Bulevardul	LASCĂR CATARGIU	44	1	8	Sp+D+P+1E+Ma	1910	2017	1.386	Șerban PĂUNESCU	
176	Strada	LEONIDA VARNALI	17	1	2	S+P+2E	1913	1997	449	Radu DIAMANDOPOL	
177	Strada	Lipscani	70	3		S+P+1E	perioada interbelică	2019	481	Ionel BELGUN	
178	Strada	Lipscani	75	3		P+1E	1900	2019	110	Ionel BELGUN	
179	Strada	LIPSCANI	33 (corp A+B)	3		S+P+4E	1930 / 1970	2019	3.600	Cătălin ȘTEFAN	
180	Strada	LIPSCANI	12	3	44	S+P+4E	1898	1993	3.360	Radu PETROVICI	
181	Strada	LIPSCANI	21	3	24	S+P+2E	1884	1993	3.171	Dan POPESCU	
182	Strada	LIPSCANI	29	3	2	S+P+7E	1934	1993	3.438	Ion VARSA	
183	Strada	LIPSCANI	31+33	3	2	S+P+4E	1934	1993	3.438	Ion VARSA	
184	Strada	LIPSCANI	45	3	2	S+P+1E+Ma	1880	1993	2.700	Dan POPESCU	
185	Strada	LIPSCANI	47	3	2	S+P+1E	1880	1993	520	Dan POPESCU	
186	Strada	LIPSCANI	57	3	1	S+P+2E	1890	1993	795	Șerban ALTENLIU	
187	Strada	LIPSCANI	61	3	2	S+P+2E	1894	1993	600	Ion VARSA	
188	Strada	LIPSCANI	94	3	16	P+5E	1930	1993	2.017	Stelian ALTENLIU	
189	Strada	LIPSCANI (Librăria „GEORGE COȘBUC")	26	3	1	S+P+2E+Ma	1884	1993	2.371	Mariana STOENESCU	
190	Strada	LIZEANU	18	2	0	S+P	1910	1993	181	Constantin DALBAN	
191	Strada	LIZEANU	19A	2	7	S+P+2E	1930	1993	545	Eugeniu IORDACHESCU	
192	Strada	LOGOFĂTUL LUCA STROICI	1	2	17	S+P+8E	1949	1993	2.375	Radu PETROVICI	
193	Strada	LOGOFĂTUL LUCA STROICI	7	2	1	P	1935	1993	206	Constantin BALAN	
194	Strada	LONDRA	16+20	1	104	S+P+4E+Ma	1924	1993	10.322	Alexandru PROGRESEANU Mariana STOENESCU	
195	Strada	LUNEI	2	2	3	S+P+2E	1934	1993	430	Ion LUNGU	
196	Strada	LUNEI	8	2	3	S+P+2E	1929	1993	614	Mircea CONDRUT	
197	Strada	MÂNTULEASA	42	2	30	P+7E	1932	1993	4.232	Gabriel NICULESCU	
198	Strada	MARIA ROSETTI	10	2	34	S+P+7E	1946	1996	2.738	Nicolae CONSTANTINESCU	
199	Strada	MARIA ROSETTI	53	2	7	S+P+2E	1914	1997	1.887	Grigore ARSENIE	
200	Strada	MĂTĂSARI	12 (corp A+B)	2	4	S+P+1E+Ma; S+P	1930	1993	310	Ion LUNGU	
201	Strada	MĂTĂSARI	44 (corp C1+C2)	2		S+P+1E / P	începutul sec. XX	2019	347	Ionel BELGUN	
202	Strada	MATEI BASARAB	31 (corp A+B)	3		S+P	1930	1993	185	Mircea CONDRUT	
203	Strada	MATEI VOIEVOD	18	2	3	S+P+2E+Ma	1940	1993	736	Ion LUNGU	
204	Strada	MIHAI EMINESCU	37 (corp B)	1	9	S+P+2E	1928	1993	948	Eugeniu IORDACHESCU	
205	Strada	MIHAI EMINESCU	159	2	6	S+P+3E	1933	1995	890	Armand NEFIAN	
206	Strada	MIHAI EMINESCU	173	2	7	S+P+2E+Ma	1895	1993	465	Dan STANCIULESCU	
207	Strada	MIHAI VODĂ	13	5		S PARTIAL+P+4E	aprox.1935	2019	1.624	Ionel BELGUN	Reexpertizat tehnic în anul 2019
208	Strada	MIHAI VODĂ	15	5	15	S+P+6E	1914	1997	1.878	Niculae TUDOSE	
209	Bulevardul	MIHAIL KOGĂLNICEANU	15+17	5	8	S+P+3E+Ma	1920	1993	1.330	Dan STANCIULESCU	

210	Bulevardul	MIHAIL KOGĂLNICEANU	23 (fost 77)	5	10	S+P+2E+Ma	1926	1998	7.100	Nicolae CHIȚA
211	Bulevardul	MIHAIL KOGĂLNICEANU	29 (fost 83)	5	22	S+P+3E+Ma	1935	2011	2.070	Nicolae CHIȚA
212	Bulevardul	MIHAIL KOGĂLNICEANU	30 (corp A+B)	5	37	S+P+4E+Ma S+P+2E+Ma	1922	1993	4.501	Gabriel NICULESCU
213	Bulevardul	MIHAIL KOGĂLNICEANU	43	5	16	P+7E	1937	1998	1.740	Mihai URSACHESCU
214	Bulevardul	MIHAIL KOGĂLNICEANU	49	5	83	P+7E	1938	1998	2.590	Mihai URSACHESCU
215	Bulevardul	MIHAIL KOGĂLNICEANU	51	5	43	S+P+7E	1929	1993	7.353	Cornaliu NICUT
216	Strada	MIHAIL MOXA	14	1	0	S+P+Ma	1890	1993	795	Constantin ARIENESCU
217	Strada	MIHAIL MOXA	18	1	0	S+P+1E	1880	1993	760	Constantin ARIENESCU
218	Strada	MIRCEA VULCĂNESCU	12	1	3	S+P+2E+Pod	1917	2017	362	Dinu CIUBOTARIU
219	Strada	MIRCEA VULCĂNESCU	32A	1	8	S+P+2E+Ma	1900	1994	856	Radu DIAMANDOPOL
220	Strada	MIRCEA VULCĂNESCU	66	1	5	S+P+2E+Ma	1930	1996	520	Nicolae CONSTANTINESCU
221	Strada	MIRCEA VULCĂNESCU	74	1	5	S+P+3E+Ma	1935	1995	839	Ovidiu GEORGESCU
222	Aleea	MODROGAN (MINISTERUL AFACERILOR EXTERNE)	14 (tronson I)	1	0	S+P+3E+Pod	1949+1952	2011	3.240	Traian POPP
223	Calea	MOȘILOR	74	2		S+P+1E+Ma	1890	2019	680	Cătălin ȘTEFAN
224	Calea	MOȘILOR	84	3		S+P+1E	aprox. 1864	2019	1.348	Ionel BELGUN
225	Calea	MOȘILOR	82	Sector 3		S PARTIAL+P+1E	aprox.1890	2019	1.276	Ionel BELGUN
226	Calea	MOȘILOR	92	Sector 3		S PARTIAL+P+1E+Ma PARTIAL	aprox.1894	2019	935	Ionel BELGUN
227	Calea	MOȘILOR	73	Sector 2		S+P+1E	înainte de 1880	2019	150	Cătălin ȘTEFAN
228	Calea	MOȘILOR	71	Sector 2		S+P+1E	înainte de 1880	2019	644	Cătălin ȘTEFAN
229	Calea	MOȘILOR	96	2	11	S+P+5E+Ma	1900	1993	1.803	Ioan VÎRSA
230	Calea	MOȘILOR	131	2	29	S+P+5E+Ma	1938	1993	2.028	Dan STANCIULESCU
231	Calea	MOȘILOR	149	2		Ds+P+3E+Ma	aprox.1934	2019	1.084	Ionel BELGUN
232	Intrarea	NESTOREL	5	4	1	S+P+1E	1914	1993	295	Rodica ANGELESCU
233	Bulevardul	NICOLAE BĂLCESCU	7	1	15	S+P+6E	1933	1998	2.730	Alexandrina PRETORIAN
234	Bulevardul	NICOLAE BĂLCESCU	30	1	25	S+P+8E+Ma	1936	1999	2.756	MihaiURSACHESCU
235	Bulevardul	NICOLAE BĂLCESCU	32 - 34	1	45	S+P+9E	1935	1998	6.996	Alexandrina PRETORIAN
236	Strada	NICOLAE GOLESCU	5	1	21	P+9E	1938	1998	1.766	Alexandrina PRETORIAN
237	Bulevardul	NICOLAE GRIGORESCU (Centrul de Diagnostic și Tratament „TITAN")	41 (corp A)	3	0	Ds+P+6E	1971	1996	6.584	Dan STĂNCIULESCU
238	Strada	NICOLAE IORGA	22	1	31	S+P+6E+Ma	1939	1995	3.140	Adina SIMION
239	Strada	NICOLAE MAVROGHENI	15	3	1	S+P+1E+Ma	1906	1993	239	Laurențiu SPOIALA
240	Strada	NICOLAE TONITZA	3	3	16	S+P+2E	1901	1993	2.995	Radu DIAMANDOPOL
241	Strada	NICOLAE TONITZA	11	3	67	S+P+8E	1940	1993	3.700	Dan POPESCU
242	Intrarea	NICOLAE VERMONT	6	2	4	S+P+2E	1930	1993	489	Mircea CONDRUT
243	Strada	OSTAȘILOR	4 (corp A+B)	1	18	P+5E+Ma; P+4E+Ma	1927	1997	2.832	Alexandrina PRETORIAN
244	Bulevardul	PACHIE PROTOPOPESCU	54	Sector 2		S PARTIAL+P+1E	aprox.1910	2019	538	Ionel BELGUN
245	Bulevardul	PACHIE PROTOPOPESCU	66 (corp C)	2	1	S+P+2E	1910	1993	715	Mircea CONDRUT
246	Bulevardul	PACHIE PROTOPOPESCU	91 (corp B)	2	5	S+P+2E	1940	1993	420	Ion LUNGU
247	Bulevardul	PACHIE PROTOPOPESCU	113	2	7	S+P+2E+Ma	1920	1994	640	Vasile DORDEA
248	Piața	PACHIE PROTOPOPESCU	11	2	10	S+P+3E+Ma	1935	1993	1.410	Ion LUNGU
249	Șoseaua	PANDURI	36	5	11	S+P+4E	1938	2004	602	Rodica VASILESCU
250	Șoseaua	PANDURI (UNIVERSITATEA BUCUREȘTI – Facultatea de Chimie)	90 (corp A)	5	0	Ds+P+1E+Ma	1862+1926	2015	3.830	Constantin FIRȚEA
251	Strada	PĂRINȚELE STĂNILOAIE (fostă Strada CERNICA)	2 (corp A+B)	2	4	S+P; S+P+1E	1921	1993	803	Mircea CONDRUT
252	Strada	PARIS	7 (corp principal+corp secundar)	1		Sp+Ds+P+2E S+P+3E	1930	2014	910 197	Mihai URSĂCHESCU
253	Strada	PATRAȘCU VODĂ	5	3	4	S+P+1E+Mz+Pd	1850	1993	530	Laurențiu SPOIALA
254	Strada	PATRAȘCU VODĂ	7	3	3	S+P+2E	1889	1995	420	Adina SIMION
255	Strada	PATRAȘCU VODĂ	8	3	4	S+P+2E+Pod	1890	1993	296	Laurențiu SPOIALA
256	Strada	PITAR MOȘ	27	1	26	P+6E+Ma	1936	1997	2.722	Dan CAPATINA
257	Strada	PITAR MOȘ	29	1	59	P+6E+Ma	1936	1997	4.639	Dan CAPATINA
258	Strada	PLANTELOR	47 (corp A+B)	2		S+P+1E	A: înainte de 1930 B: după 1930	2019	1.026	Cătălin ȘTEFAN
259	Strada	PLANTELOR	45 (corp A)	2	3	S+P+1E+Ma	1895	1993	467	Mihai URSACHESCU
260	Calea	PLEVNEI	1	5	52	S+P+8E	1930	1993	6.022	Dragoș BADEA
261	Strada	POENARU BORDEA	12 - 14	4	24	P+7E	1937	1994	2.813	Alexandrina PRETORIAN
262	Strada	POENARU BORDEA	16	4	30	S+P+7E	1936	1996	3.300	Constantin TARHON
263	Strada	POIANA NARCISELOR	5	1	22	P+6E+Ma	1929	1995	2.914	Alexandrina PRETORIAN
264	Strada	POIANA NARCISELOR	7	1	17	S+P+4E	1902	1994	2.120	Victor NEDRITA
265	Strada	POLONA	70	1	9	S+P+2E+Ma	1935	1993	1.082	Armand NEFIAN
266	Strada	POPIȘTEANU	10	1	5	S+P+1E	1938	1993	510	Nicolae TEMELCU
267	Strada	PRECUPEȚII VECHI	51 (corp B)	2	0	S+P+1E	1900	2016	0	Zefir APOSTOL
268	Strada	RADU CALOMFIRESCU	7	3	8	S+P+3E	1933	1995	1.680	Armand NEFIAN
269	Strada	RADU CALOMFIRESCU	10	3	11	S+P+1E+Ma	1890	1993	947	Laurențiu SPOIALA
270	Strada	RADU CALOMFIRESCU	12	3	240	S+P+Ma	1890	1993	19.044	Laurențiu SPOAILA
271	Strada	RADU CRISTIAN	2	2	5	S+P+1E+Ma	1900	1993	950	Mircea CONDRUT
272	Strada	RADU CRISTIAN	3	2	5	Ds+P+2E	1899	1993	1.008	Mircea CONDRUT
273	Strada	RADU CRISTIAN	4	2	10	S+P+2E+Ma	1930	1993	1.247	Mircea CONDRUT
274	Strada	RADU DE LA AFUMAȚI	27	2	6	S+P+1E+Ma	1910	1993	610	Dan STANCIULESCU
275	Strada	RADU DE LA AFUMAȚI	53 (corp A+B+C+D)	2	5	S+P+2E; S+P+1	1915	1993	204	Dan STANCIULESCU
276	Calea	RAHOVEI	63 (corp A+B)	4	27	S+P+1E+Ma	1894	1993	2.010	Eugeniu IORDACHESCU
277	Bulevardul	REGINA MARIA	33 - 35 (corp A+B+C)	4	12	S+P+1E; S+P+1E; S+P+1E+Ma	1900	1993	1.962	Alexandru BRANZEI
278	Bulevardul	REGINA ELISABETA (fost Bulevardul MIHAIL KOGĂLNICEANU, PALATUL CENTRULUI MILITAR NAȚIONAL)	24 (6)	5	4	S+P+3E	1890	1993	1.350	Constantin NICUT
279	Bulevardul	REGINA ELISABETA (fost Bulevardul MIHAIL KOGĂLNICEANU)	35 (15)	5	17	S+P+7E+Ma	1940	1996	2.440	Adina SIMION
280	Bulevardul	REGINA ELISABETA (fost Bulevardul MIHAIL KOGĂLNICEANU)	44 (24)	5	25	P+7E	1938	1993	3.821	Dragoș BADEA

211	Încadrare în clasă de risc seismic în anul 2011
226	Reexpertizat tehnic în anul 2019
227	Reexpertizat tehnic în anul 2019
232	Reexpertizat tehnic în anul 2019
250	Încadrare în clasă de risc seismic în anul 2015
258	Reexpertizat tehnic în anul 2019
268	Încadrare în clasă de risc seismic în anul 2016

281	Bulevardul	REGINA ELISABETA (fost Bulevardul MIHAIL KOGĂLNICEANU)	69 (49)	5	12	S+P+3E	1900	1995	807	Adina SIMION	
282	Bulevardul	REGINA MARIA	33÷35 (corp C)	4	5	P+1E+Ma	1900	1993	0	Alexandru BRÂNZEI	
283	Bulevardul	REGINA MARIA	33 (corp B)	4	5	P+1E+Ma	1900	2012	162	Catalin TROFINOV	
284	Piața	ROMANĂ	1	1	5	S+P+1E+Ma	1907	1999	800	Mariana STOENESCU	
285	Piața	ROMANĂ ("LIBRĂRIA COPIILOR")	9 (tr.I: sc.A, tr.II: sc.B+C, tr.III: sc.D)	1	156	S+P+9E	1959÷1960	2016	4.645	Mihai URSACHESCU	Reîncadrare în clasă de risc seismic în anul 2016 (stâlpii și bulbii de la fațada tr.I au fost investigați în 1996 și au fost încadrați în RsI de expertul tehnic atestat M.D.R.A.P. Dan STĂNCIULESCU)
286	Strada	ROMULUS	28 (corp A)	3	8	S+P+3E+Ma	1930	1993	801	Adina SIMION	
287	Strada	RONDĂ	10	2	3	S+P+2E+Ma	1900	1997	597	Marin TEODOR	
288	Strada	SABINELOR	90 (corp A+B+C)	5	8	S+P+1E; S+P; S+P	1900	1993	515	Dan STANCIULESCU	
289	Strada	SAPIENȚEI	1	5	15	S+P+5E	1930	1995	2.189	Alexandrina PRETORIAN	
290	Strada	SAPIENȚEI	1 (corp A)	5	5	S+P+3E	1936	1993	600	Dan STANCIULESCU; Alexandrina PRETORIAN	
291	Strada	SCARLAT VĂRNAV	33	6	4	P+1E	1927	2010	291	Mircea IEREMIA	
292	Bulevardul	SCHITU MĂGUREANU	3	5	31	S+P+4E+Ma	1891	1993	4.076	Rodica VASILESCU	
293	Bulevardul	SCHITU MĂGUREANU	19	1	14	S+P+6E+Ma	1930	1997	2.970	Niculae TUDOSE; Marius GĂBOR	CONSOLIDAT PARȚIAL !
294	Intrarea	SECTORULUI	18 (apartament nr.20)	3	1	P+Mu	1950	2012	56	Mircea BOLDISOR – BUTA Dinu CIOBOTARU	Încadrare în clasă de risc seismic în anul 2012
295	Strada	ȘELARI	22	3		S+P+3E+Ma	aprox.1882	2019	1.105	Cătălin ȘTEFAN	Reexpertizat tehnic în anul 2019
296	Strada	ȘEMILUNEI	8	2	20	P+5E	1935	1999	3.945	Dinu CIOBOTARIU	
297	Strada	ȘEPCARI	10	3	2	S+P+3E	1890	1993	403	Stelian PICULESCU	
298	Calea	ȘERBAN VODA	139	4	5	S+P+2E	1934	1997	2.020	Alexandru HRISTOFOROV	
299	Calea	ȘERBAN VODĂ	180	4	9	S+P+3E	1934	1997	977	Armand NEFIAN	
300	Calea	ȘERBAN VODĂ	107	4		Ds+P	aprox. 1920	2019	600	Ionel BELGUN	
301	Calea	ȘERBAN VODA	138	4	9	S+P+1E	1915	2019	376	Ionel BELGUN	Încadrare în clasă de risc seismic în anul 2019
302	Strada	SFÂNTA VINERI	5	3	12	S+P+4E+Ma	1933	1993	1.762	Paul VERNESCU Mircea DABIJA	
303	Strada	SFÂNTA VINERI	7	3		S+P+2E	aprox. 1900	2019	819	Ionel BELGUN	
304	Strada	SFÂNTUL CONSTANTIN	1	1	5	S+P+1E	1890	2014	0	Vasile BOGDAN	Încadrare în clasă de risc seismic în anul 2014
305	Strada	SFÂNTUL CONSTANTIN	31	1	5	S+P+4E	1939	1994	1.530	Adina SIMION	
306	Strada	SFINȚII APOSTOLI	35	5	8	S+P+3E	1939	1994	875	Dan GHIOCEL	
307	Strada	SFINȚILOR	13	2		S PARȚIAL+P+1E	aprox.1900	2019	1.010	Cătălin ȘTEFAN	Reexpertizat tehnic în anul 2019
308	Strada	ȘIPOTUL FÂNTÂNILOR	5	1		S+Ds+P+9E	aprox.1930	2019	2.000	Cătălin ȘTEFAN	Reexpertizat tehnic în anul 2019
309	Intrarea	SLOBOZIA	6 (corp A+B)	4	1	S+P; S+P+1E	1890; 1940	1993	168	Rodica VASILESCU	
310	Strada	SMÂRDAN	18	3	31	S+P+7E	1940	1994	7.273	Dan POPESCU	
311	Strada	SMÂRDAN	26	3	0	S+P+1E+ Pod	1910	1993	110	Mihai URSACHESCU	Încadrare în clasă de risc seismic în anul 2014
312	Strada	SPĂTARULUI	1	2	17	P+6E	1935	1993	2.706	Gabriel NICULESCU	
313	Strada	SPĂTARULUI	36	2	11	S+P+3E+Ma	1934	1993	2.131	Adina SIMION	
314	Strada	SPĂTARULUI	6+6A	2		S+P+4E+Ma	1930	2019	2.000	Cătălin ȘTEFAN	Reexpertizat tehnic în anul 2019
315	Strada	SPERANȚEI	24	2	11	S+P+6E	1940	1997	1.600	Stere CARACOTI	
316	Șoseaua	ȘTEFAN CEL MARE	31 (bloc 29, tronson D- de capăt, scara 5)	2	33	S+P+9E	1963	1993; 1997	2.170	Marin TEODOR	
317	Strada	ȘTEFAN LUCHIAN	3	2	19	Ds+P+5E	1935	1993	2.120	Marin TEODOR; Valentin GEORGESCU	
318	Strada	ȘTEFAN LUCHIAN	12C	2	11	S+P+4E+Ma	1933	1993	864	Dan STANCIULESCU	CONSOLIDAT PARȚIAL !
319	Strada	ȘTEFAN MIHĂILEANU	8	2	6	S+P+2E	1940	1993	533	Ion LUNGU	
320	Strada	STELEA SPĂTARU	17	3	52	S+P+6E	1937	1994	4.125	Marin TEODOR	
321	Strada	ȘTIRBEI VODĂ	16	1	23	P+7E	1934	1994	4.414	Mihai NAVODARIU	
322	Strada	ȘTIRBEI VODĂ	20	1	33	S+P+6E+Ma	1935	2001	4.250	Gabriel NICULESCU	
323	Strada	ȘTIRBEI VODĂ	22	1	6	D+P+2E+Ma	1936	2010	1.521	Mihai URSACHESCU	
324	Strada	ȘTIRBEI VODĂ	126	1	6	S+P+3E	1935	1994	800	Emil COROIU	
325	Drumul	TABEREI	30 (bloc OD3, sc.1+2+3+4+5)	6	180	S+P+8E	1964	2017	14.668	Mihai URSĂCHESCU	
326	Strada	TACHE IONESCU	3	1	19	S+P+9E	1935	1993	2.210	Zefir APOSTOL	
327	Strada	TEPEȘ VODĂ	84C	2	9	S+P; S+P+3E+Ma	1930	1993	784	Ion LUNGU	
328	Strada	TITU MAIORESCU	16	2	8	S+P+3E	1925	1993	800	Mihai NAVODARIU	
329	Strada	TUDOR ARGHEZI	54	2	19	S+P+7E	1974	1996	2.612	Helmuth KOBER	
330	Strada	TUDOR ARGHEZI (colț cu Strada BATISTE)	26 (17)	2	76	S+P+8E	1939	1993	7.970	Emilian TITARU	
331	Splaiul	UNIRII	66÷68	4	2	S+P+1E	1908	1993	160	Dan STANCIULESCU	
332	Splaiul	UNIRII	78	4	5	S+P+1E	1936	1993	230	Dan STANCIULESCU	
333	Splaiul	UNIRII	98	4	2	S+P	1900	1993	145	Dan STANCIULESCU	
334	Strada	VÂNĂTORI	1A	5	17	S+P+5E+Ma	1936	2012	1.296	Horia DUGAN	Încadrare în clasă de risc seismic în anul 2012
335	Strada	VÂNĂTORI	3÷3A	5	19	S+P+3E+Ma	1891	1995	2.378	Mircea IEREMIA	
336	Strada	VÂNĂTORI	17	5	8	P+5E	1938	1995	918	Ioan NICULA	
337	Strada	VASELOR	38	2	9	S+P+2E+Ma	1913	1993	815	Ion LUNGU	
338	Strada	VASELOR	44	2	54	S+P+3E	1928	1993	8.684	Adina SIMION	
339	Strada	VASILE LASCĂR	18	2	35	S+P+6E	1935	1993	5.041	Emilian TITARU	
340	Strada	VASILE LASCĂR	26÷28	2	28	P+6E	1937	1993	3.080	Mircea DABIJA; Paul VERNESCU	
341	Strada	VASILE LUCACIU	15	3	3	S+P+2E+Ma	1930	1993	684	Adina SIMION	
342	Strada	VASILE LUCACIU	18	3	6	S+P+3E	1934	1993	684	Adina SIMION	
343	Strada	VASILE LUCACIU	90 (corp A+B)	3	6	S+P+1; S+P+2E+Ma	1930	1993	1.152	Dan POPESCU	
344	Strada	VASILE PÂRVAN	2+4	1		S PARȚIAL+P+Ma	aprox.1926	2019	304	Ionel BELGUN	Reexpertizat tehnic în anul 2019
345	Intrarea	VICTOR EFTIMIU	9	1	88	S+P+8E	1935	1994	7.905	Nicolae TEMELCU	
346	Calea	VICTORIEI	31	1	28	S+P+4E	1909	1995	4.545	Mihai URSACHESCU	Încadrare în clasă de risc seismic în anul 2008
347	Calea	VICTORIEI	52	1	31	S+P+3E	1850	1995	3.447	Eugeniu IORDACHESCU	
348	Calea	VICTORIEI	87÷89	1	25	S+P+2E+Ma	1890	1993	4.452	Emilian TITARU	
349	Calea	VICTORIEI	95	1	37	S+P+11E	1938	1993	4.167	Dan CAPATINA	
350	Calea	VICTORIEI	101 (corp A+B)	1	95	S+P+10E	1938	1994	7.572	Eugeniu IORDANESCU	
351	Calea	VICTORIEI	112	1	27	S+P+Mz+8E	1939	1995	5.212	Dan POPESCU	
352	Calea	VICTORIEI	124	1	28	S+P+5E+Ma	1900	1997	3.377	Valentin GEORGESCU	
353	Calea	VICTORIEI	139	1	30	S+P+7E	1942	1993	1.290	Rodica ANGELESCU	
354	Calea	VICTORIEI	208	1	44	P+7E+Ma	1940	1996	5.200	Mihai NAVODARIU	
355	Calea	VICTORIEI	220	1	0	2S+P+4E	1938÷1945	2014	2.200	Mihai VOICULESCU	Încadrare în clasă de risc seismic în anul 2014
356	Strada	VIITORULUI	114	2	5	S+P+3E	1930	1993	817	Dragoș BADEA	
357	Strada	VIITORULUI	116	2	5	S+P+2E+Ma	1920	1993	217	Stelian PICULESCU	
358	Strada	VIITORULUI	138	2	6	S+P+2E	1935	1993	669	Dragoș BADEA	
359	Strada	VIȘINILOR	13 (corp A+B+C)	2	14	S+P+2;S+P+3+M	1930	1993	1.342	Constantin ARIENESCU	
360	Strada	VULTURILOR	25 (corp A+B+C)	3	20	P+5E	1935	1994	2.061	Adina SIMION	
361	Strada	[illegible]	[illegible]	[illegible]	[illegible]	[illegible]	[illegible]	[illegible]	[illegible]	[illegible]	

361	Strada	WASHINGTON	[illegible]	[illegible]	[illegible]	S+P+2E+Ma	[illegible]	[illegible]	[illegible]	[illegible]
362	Strada	ZECE MESE	12	2	11	S+P+3E	1934	1993	997	Mircea CONDRUT
363	Strada	ZECE MESE	21	2	5	S+P+2E+Ma	1940	1993	617	Ion LUNGU

LISTA IMOBILELOR EXPERTIZATE TEHNIC DIN PUNCT DE VEDERE AL RISCULUI SEISMIC ÎNCADRATE ÎN CLASA a II-a DE RISC SEISMIC

[art.1 alin.(2) lit.b) din ORDONANȚA GUVERNULUI nr.20/1994 MODIFICATĂ ȘI COMPLETATĂ PRIN LEGEA nr.223/2018:
"Clasa R(s) II, în care se încadrează construcțiile care sub efectul cutremurului de proiectare pot suferi degradări structurale majore, dar la care pierderea stabilității este puțin probabilă"]

Nr	Tip strada	Adresa	Nr	Sector	Numărul de apartamente	Regimul de inaltime	Anul construirii	Anul elaborării expertizei tehnice	Aria desfasurata	Expertul tehnic atestat pentru cerința esențiala de calitate-rezistență mecanică și stabilitate de către M.D.R.A.P.	Observatii
1	Strada	11 IUNIE	15	4	8	P+5E	1950	1997	320	Marin TEODOR	
2	Strada	11 IUNIE	18	4	8	S+P+3E+Ma	1925	1995	754	Octavian MANOIU	
3	Strada	11 IUNIE	67	4	18	S+P+3E	1890	1993	291	Dan STANCIULESCU	
4	Strada	ACADEMIEI	4+6	3	74	S+P+5E+Ma	1960	1994	4.464	Stelian PICULESCU	
5	Strada	AGRICULTORI	43	2	8	S+P+2E	1900	1997	986	Nicolae CONSTANTINESCU	Încadrare în clasă de risc seismic în anul 2008
6	Strada	AGRICULTORI	74 (corp A)	2	4	S+P+3E	1945	1993	1.200	Radu PETROVICI	
7	Strada	AGRICULTORI	75	2	7	S+P+2E	1925	1997	800	Nicolae CONSTANTINESCU	
8	Strada	AGRICULTORI	76	2	4	S+P+1E+Ma	1934	1997	626	Nicolae CONSTANTINESCU	
9	Bulevardul	ALEXANDRU AVERESCU	26+28	1	13	S+P+3E	1937	1996	1.293	Eugeniu IORDACHESCU	
10	Strada	ALEXANDRU DEPĂRĂȚEANU	19	1	3	S+P+2E	1925	1997	356	Marin TEODOR	
11	Strada	ALEXANDRU DEPĂRĂȚEANU	22	1	4	S+P+2E	1900	1997	239	Nicolae CONSTANTINESCU	
12	Strada	ALEXANDRU DONICI	30	2	25	S+P+4E+Ma	1938	2000	1.414	Rodica VASILESCU	
13	Strada	ALEXANDRU DONICI	6	2	4	S+P+2E+Ma	1934	1993	434	Adina SIMION	
14	Bulevardul	ALEXANDRU IOAN CUZA	10	1	62	S+P+7E	1936	1998	3.049	Nicolae CONSTANTINESCU	
15	Bulevardul	ALEXANDRU IOAN CUZA	80	1	8	S+P+3E	1946	1995	850	Vladimir AMBROZIE	
16	Bulevardul	ALEXANDRU IOAN CUZA	97	1	2	S+P+1E	1940	1993	198	Grigore ARSENIE	
17	Bulevardul	ALEXANDRU OBREGIA	30 (bloc R4)	4	89	S+P+10E	1969	2000	6.886	Zefir APOSTOL	
18	Bulevardul	ALEXANDRU OBREGIA	32 (bloc R5)	4	88	S+P+10E	1969	2000	6.886	Gabriel NICULESCU	
19	Bulevardul	ALEXANDRU OBREGIA	34 (bloc R6)	4	88	S+P+10E	1969	2000	6.886	Zefir APOSTOL	
20	Bulevardul	ALEXANDRU OBREGIA	40 (bloc R8)	4	88	S+P+10E	1969	2000	6.886	Zefir APOSTOL	
21	Strada	ANASTASIE SIMU	6	1	32	S+P+7E	1935	2016	5.700	Șerban PĂUNESCU	
22	Strada	ANGHEL SALIGNY	6	5	32	S+P+6E	1935	1993;1999	1.876	Teodor NICOLAU	Imobilul a fost încadrat inițial în RsI de expertul tehnic atestat M.D.R.A.P. Valentin GEORGESCU. S-a radiat mențiunea "colț cu Bulevardul GHEORGHE MAGHERU nr.5" conform Deciziei civile nr.6895/2018 a Curții de Apel București.
23	Strada	ARCULUI	26	2	12	S+Ds+P+4E	1935	2014	1.090	Panaite MAZILU	
24	Strada	ARDELENI	16	2	6	Ds+P+2E+Ma	1940	2016	890	Șerban PĂUNESCU	Încadrare în clasă de risc seismic în anul 2014
25	Strada	ARISTIDE PASCAL	14	3	3	S+P+1E	1920	1993	113	Valentin GEORGESCU	Reîncadrare în clasă de risc seismic în anul 2016 + acordul majorității proprietarilor (imobilul a fost încadrat inițial în RsI de expertul tehnic atestat M.D.R.A.P Adina SIMION)
26	Strada	ARMENEASCĂ	12	2	5	S+P+3E+Pod	1935	1993	1.780	Adina SIMION	
27	Strada	ARMENEASCĂ	43	2	17	S+P+5E	1937	2001	1.859	Mircea CONDRUT	
28	Strada	AUREL VLAICU	39	2	36	P+6E	1950	1993	5.041	Emilian TITARU	
29	Strada	AUSTRULUI	14	2	5	S+P+3E+Ma	1920	1997	560	Marin TEODOR	Încadrare în clasă de risc seismic în anul 2012
30	Strada	BÂLCEȘTI ("BOIER HOSTEL BUCHAREST" S.R.L.)	9 (corp A)	3	0	S+P+Ma	1917	2016	634	Nicolae GHIȚĂ	Încadrare în clasă de risc seismic în anul 2016 + declarațiile autentificate notarial ale proprietarului și expertului tehnic
31	Strada	BALTAGULUI	13+15	5	24	P+2E	1960	2011	1.830	Dan POPESCU	
32	Strada	BANULUI	3A	1	30	S+P+5E+Ma	1936	1998	2.114	Nicolae CONSTANTINESCU	Încadrare în clasă de risc seismic în anul 2011
33	Strada	BARBU ISCOVESCU	25	1	8	S+P+3E	1935	1993	572	Silvia CARAMAN	
34	Bulevardul	BASARABIA	28 (bloc 31)	2	100	S+P+11E + 12E	1962-1963	2010	7.308	Dan POPESCU	
35	Strada	BATIȘTE	35	2	32	S+P+8E	1946	2013	3.725	Barbu VIERESCU	Încadrare în clasă de risc seismic în anul 2010
36	Strada	BENJAMIN FRANKLIN	9	1	12	S+P+5E+Ma	1920	1998	1.574	Rodica VASILESCU	Încadrare în clasă de risc seismic în anul 2013
37	Strada	BIBESCU VODĂ	18+20 (corp A+B+C)	4	41	S+P+5E+Ma S+P+4E+Ma	1935	1993	4.874	Alexandru BRANZE	
38	Strada	BIBESCU VODĂ	24 (corp B)	4	2	S+P+1E	1896	2018		Traian POPP	
39	Intrarea	BISERICA ALBĂ	3	1	5	S+P+4E+Ma	1936	1997	417	Ion NICULA	Încadrare în clasă de risc seismic în anul 2018.
40	Strada	BISERICA AMZEI	27	1	24	S+P+Mz+5E+Ma	1920	1998	3.008	Maria DARIE	
41	Strada	BISERICA AMZEI (colț cu Calea VICTORIEI)	2+4 (136)	1	0	P+7E	1958	2000	0	Maria DARIE	
42	Calea	CĂLĂRAȘILOR	317	3	3	S+P+2E	1930	2010		Ionel BELGUN	
43	Calea	CĂLĂRAȘILOR	124 (corp A+B)	3	4	S+P+1E+Ma	1910	1993	266	Dan POPESCU	
44	Calea	CĂLĂRAȘILOR	39 (corp A)	3	20	S+P+6E	1930	1998	2.401	Rodica VASILESCU	
45	Strada	CĂMINULUI	22+24	2	64	S+P+4E+Ma	1932	1997	6.437	Mihai URSACHESCU	
46	Strada	CÂMPIA LIBERTĂȚII	6 (bloc PM52, scara A+B+C+D)	3	208	P+10E+1E tehnic	1979	2013	18.007	Gheorghe DOBRESCU	Încadrare în clasă de risc seismic în anul 2013 (documentație tehnico economică elaborată pentru creșterea eficienței energetice a construcției)
47	Strada	CÂMPIA LIBERTĂȚII	31 (bloc 6A, tronson I+II)	3	119	S+P+9E	1963	2013	7.240	Gabriel NICULESCU	Încadrare în clasă de risc seismic în anul 2013 (documentație tehnico economică elaborată pentru creșterea eficienței energetice a construcției)
48	Strada	CÂMPIA LIBERTĂȚII	40	3	120	S+P+9E	1962	2001	7.240	Mircea CONDRUT	
49	Bulevardul	CAROL I	12	2	0	S+Mz+P+6E	1924	2018	9.880	Cătălin ȘTEFAN	
50	Bulevardul	CAROL I	28	2	10	S+P+4E	1932	2017	0	Traian POPP	
51	Bulevardul	CAROL I	48	2	5	S+P+1E	1900	1993	618	Radu PETROVICI	Încadrare în clasă de risc seismic în anul 2017
52	Strada	CEZAR BOLLIAC	11C	3	8	S+P+2E; S+P+1E+Ma	1930	1993	540	Adina SIMION	
53	Strada	CIPRIAN PORUMBESCU	4	1	3	S+P+1E+Ma	1935	1993	411	Armand NEFIAN	
54	Strada	CIPRIAN PORUMBESCU	8	1	4	S+P+5E	1934	1993	680	Silvia CARAMAN	
55	Strada	CIPRIAN PORUMBESCU	10	1	3	S+P+2E+Ma parțial	1934	2018	543	Aurelian PAVELESCU	
56	Strada	CIREȘULUI	29	2	4	S+P+2E	1918	1997	573	Marin TEODOR	Încadrare în clasă de risc seismic în anul 2018 (imobilul a fost încadrat inițial în RsI de expertul tehnic atestat M.D.R.A.P. Radu DIAMANDOPOL)
57	Strada	CLUCERUL UDRICANI	12bis	3	4	D+P+3E	1936	2010	530	Mihai URSACHESCU	
58	Șoseaua	COLENTINA	5 (bloc R27)	2	88	S+P+10E	1969	2000	6.908	Dan POPESCU	
59	Șoseaua	COLENTINA	7 (bloc OD40)	2	44	S+P+10E	1968	2000	3.025	Adina SIMION	
60	Șoseaua	COLENTINA	9 (bloc OD56)	2	44	S+P+10E	1968	2000	3.201	Adina SIMION	
61	Șoseaua	COLENTINA	11 (bloc R26)	2	88	S+P+10E	1960	1993;2000	6.908	Mircea CONDRUT	

62	Soseaua	COLENTINA	21 (bloc R24)	2	88	S+P+10E	69	2000	6.952	Dan POPESCU	
63	Soseaua	COLENTINA	31 (bloc R48)	2	88	S+P+10E	69	2000	6.820	Mircea CONDRUT	
64	Soseaua	COLENTINA	33 (bloc OD42)	2	44	S+P+10E	1970	2000	3.135	Mihai NAVODARIU	
65	Soseaua	COLENTINA	39 (bloc R14)	2	88	S+P+10E	1969	2000	6.820	Dan POPESCU	
66	Strada	CONCORDIEI	7	4	5	S+P+2E+Ma	1935	1997	345	Marin TEODOR	
67	Strada	CONSTANTIN BĂLESCU	22	1	16	S+P+3E+Pod	1957	1993	1.038	Armand NEFIAN	
68	Strada	CONSTANTIN DISESCU	22	1	4	S+P+2E+Ma	1930	1997	389	Valentin GEORGESCU	
69	Strada	CONSTANTIN ESARHU	3	1	10	S+P+5E+Ma	1924	1997	1.460	Mihai URSACHESCU	
70	Strada	CONSTANTIN MILLE ("TEATRUL MIC")	14÷16 (corp A+B)	1	0	S+P+2E S+P+Ma	1935÷1940 1950÷1955	2017	306 825	Andrei Dragoş MARCU	
71	Strada	CONSTANTIN NACU	4	2	20	S+P+5E	1934	1997	1.484	Rodica VASILESCU	
72	Strada	CONSTANTIN NACU	7	2	25	S+P+4E	1937	1996	1.698	Mihai URSACHESCU	
73	Strada	CONSTANTIN NACU	8	2	9	S+P+4E+Ma	1933	2004	1.538	Rodica VASILESCU	
74	Strada	CONSTANTIN SANDU ALDEA	65	1	7	S+P+3E	1938	1995	408	Adina SIMION	
75	Strada	CORBENI	37	2	9	S+P+3E+Ma	1934	1997	656	Gabriel NICULESCU	
76	Bulevardul	CORNELIU COPOSU	1 (corp A)	3	20	S+P+6E	1928	2014	2.401	Dan POPESCU	Încadrare în clasă de risc seismic în anul 2014
77	Bulevardul	CORNELIU COPOSU	1 (corp C)	3	20	S+P+6E	1928	2014	2.401	Dan POPESCU	Încadrare în clasă de risc seismic în anul 2014
78	Soseaua	COTROCENI	32 (corp B)	6	-	S+P+1E	1936 - 1937	2017		Constantin FIRTEA	
79	Strada	COVACI ("BAZZAR LOUNGE & CLUB")	10	3	14	S+P+2E	1890	2016	2.282	Mihai URSĂCHESCU	Reîncadrare în clasă de risc seismic în anul 2016 (imobilul a fost încadrat inițial în RsI de expertul tehnic atestat M.D.R.A.P. Ioan VÂRȘĂ)
80	Strada	COVACI (S.C. "GALERIA NOI" S.R.L. filiala "CRAII DE CURTE VECHE")	14	3	5	P+2E+Ma	1940	2016	1.535	Armand NEFIAN	Reîncadrare în clasă de risc seismic în anul 2016 + acordul majorității proprietarilor (imobilul a fost încadrat inițial în RsI de expertul tehnic atestat M.D.R.A.P. Mihai PERJESCU)
81	Strada	D. I. MENDELEEV	19	1	10	S+P+Mz+4E	1939	1997	994	Marin TEODOR	
82	Strada	D. I. MENDELEEV	37	1	18	S+P+3E+Ma	1930	1997	1.802	Marin TEODOR	
83	Strada	D. I. MENDELEEV (fostă Bulevardul NICOLAE BĂLCEASCU)	39 (39)	1	20	S+P+3E+Ma	1938	1999	1.591	Ovidiu GEORGESCU	
84	Bulevardul	DACIA	33	1	14	S+P+4E+Ma	1929	1995	875	Adina SIMION	
85	Bulevardul	DACIA	47	1	0	S+P+6E	1936	2000	1.029	Dan POPESCU	Încadrare în clasă de risc seismic în anul 2000
86	Bulevardul	DACIA	49 (fost 5)	1	24	S+P+5E	1948	1997	1.338	Ion GANESCU	
87	Bulevardul	DACIA	88 (corp A)	2	36 (corp A+B)	S+P+11E	1969	2000	4.224 (corp A+B)	Horia DUGAN	
88	Bulevardul	DACIA	109	2	7	S+P+2E+Ma	1929	1997	483	Alexandru HRISTOFOROV	
89	Bulevardul	DACIA	171 (fost 141)	2	6	S+P+3E+Ma	1934	1993	741	Adina SIMION	
90	Bulevardul	DACIA	173 (fost 143)	2	11	S+P+2E+Ma	1933	1993	880	Adina SIMION	
91	Bulevardul	DACIA (colț cu Strada MIHAI EMINESCU)	28 (8)	1	0	S+P+6E	1921	1998	0	Rodica VASILESCU	
92	Intrarea	DACILOR	4	1	12	S+P+5E	1938	1998	1.375	Rodica VASILESCU	
93	Strada	DAVID PRAPORGESCU	11	2	7	S+P+3E+Ma	1922	1993	548	Adina SIMION	
94	Strada	DESPOT VODĂ	7 (corp A)	2	3	P+1E	1923	2015	268	Eugen LOZINCĂ	Încadrare în clasă de risc seismic în anul 2015
95	Strada	DIMINEȚII	1	2	4	S+P+2E+Ma	1935	2008	670	Nicola GOSPODINOV	Încadrare în clasă de risc seismic în anul 2008
96	Bulevardul	DIMITRIE CANTEMIR	13A	4	11	S+P+3E+Ma	1932	1997	900	Armand NEFIAN	
97	Bulevardul	DIMITRIE CANTEMIR	15 (bloc 9)	4	226	S+P+8...9E	1964	2014	16.380	Dragoş BADEA	Încadrare în clasă de risc seismic în anul 2014
98	Bulevardul	DIMITRIE CANTEMIR	15A	4	5	S+P+3E	1934	1995	648	Adina SIMION	
99	Strada	DIMITRIE ONCIUL	16A	2	5	S+P+3E+Ma	1934	2007	855	Mircea MIRONESCU	
100	Strada	DIMITRIE ONCIUL	29A	2	4	S+P+3E	1935	2014	716	Eugeniu IORDACHESCU	Încadrare în clasă de risc seismic în anul 2014
101	Bulevardul	DINICU GOLESCU	23÷25 (bloc B, corp A+B)	1	352	S+P+9E; S+P+11E	1960	2001	24.410	Cristian BALAN	
102	Bulevardul	DINICU GOLESCU	7	1	18	S+P+5E	1933	1997	1.181	Radu DIAMANDOPOL	
103	Strada	DIONISIE LUPU	35	2	4	S+P+1E	1890	1993	346	Adina SIMION	
104	Strada	DOMNIȚA ANASTASIA	15	5	26	S+P+6E+Ma	1939	1997	1.672	Vladimir AMBROZIE	
105	Calea	DOROBANȚILOR	10	1	36	S+P+Mz+8E	1937	1994	3.301	Silvia CARAMAN	
106	Calea	DOROBANȚILOR	36÷40 (bloc 1, ZODIAC)	1	0	S+P+9E	1943	2012	6.925	Dan POPESCU	Încadrare în clasă de risc seismic în anul 2012
107	Calea	DOROBANȚILOR	49	1	7	S+P+2E	1934	1996	856	Maria GABOR	
108	Calea	DOROBANȚILOR	65	1	12	S+P+4E	1928	1996	1.137	Maria GABOR	
109	Calea	DOROBANȚILOR	73	1	10	S+P+4E	1936	1996	521	Maria GABOR	
110	Strada	DROBETA	1	2	16	S+P+4E+Ma	1936	1997	1.678	Alexandru HRISTOFOROV	
111	Strada	DROBETA	7	2	26	S+P+5E	1939	1997	1.282	Niculaie TUDOSE	
112	Calea	DUDEȘTI	111	3	9	S+P+4E	1947	1997	776	Mihai IANCULESCU	
113	Strada	DUMBRAVA ROȘIE	22	2	7	S+P+3E	1930	1993	830	Adina SIMION	
114	Strada	DUMBRAVA ROȘIE	24	2	8	S+P+3E	1934	1993	624	Nicolae NEER	
115	Strada	EDGAR QUINET	3	1	30	S+P+10E	1930	1998	1.955	Alexandrina PRETORIAN	
116	Strada	EDGAR QUINET	5	1	20	S+P+8E	1939	1998	1.622	Anatolie CAZACLIU	
117	Strada	ELENA	2 (bloc OD7C)	2	44	S+P+10E	1968	2000	2.926	Adina SIMION	
118	Strada	ELENA	4 (bloc OD7B)	2	44	S+P+10E	1967	2000	3.080	Adina SIMION	
119	Strada	EPISCOPIEI	2÷4	1	36	S+P+5E+Ma	1929	1998	2.730	Silvia CARAMAN	
120	Strada	EPISCOPIEI	5	1	17	S+Ds+P+6E	1936	2016	2.312	Mircea IEREMIA	Reîncadrare în clasă de risc seismic în anul 2016 (imobilul a fost încadrat inițial în RsI de expertul tehnic atestat M.D.R.A.P. Dan CĂPĂȚÂNĂ)
121	Strada	EPISCOPIEI	6	1	20	S+P+5E	1924	1998	2.350	Grigore ARSENIE	
122	Strada	EPISCOPUL RADU	42 (corp A+B+C)	2	4	S+P+2E+Ma S+P+1E+Ma	1937	1997	446	Adina SIMION	
123	Strada	FĂGĂRAȘ	16	1	7	S+P+3E	1940	1997	513	Horia DUGAN	
124	Bulevardul	FERDINAND I	51 (corp A)	2	6	S+P+5E+Ma	1956	1993	2.670	Niculaie TUDOSE	
125	Strada	FLUVIULUI	18	1	12	S+P+5E	1933	1998	816	Alexandru BRANZEI	
126	Strada	FRUMOASĂ	17	1	6	S+P+3E+Pod	1939	2000	560	Zefir APOSTOL	
127	Intrarea	FRUMOASĂ	6	1	4	S+P+7E	1936	1993;1999	390	Maria.DARIE	
128	Strada	GABROVENI	6÷8	3	5	S+P+1E+Ma	1890	2016	2.327	Mihai VOICULESCU	Reîncadrare în clasă de risc seismic în anul 2016 + acordul majorității proprietarilor (imobilul a fost încadrat inițial în RsI de expertul tehnic atestat M.D.R.A.P. Laurențiu ȘPOIALA)
129	Strada	GĂRII DE NORD	2÷4 (bloc C)	1	276	S+P+9E	1959	2000	15.129	Alexandrina PRETORIAN	
130	Strada	GĂRII DE NORD	6÷8 (bloc A, corp principal, sc.1)	1	63	S+P+9E	1959	2016	2.150	Ioan Mihai PAUL	Reîncadrare în clasă de risc seismic în anul 2016 (corpul principal a fost încadrat inițial în RsI de expertul tehnic atestat M.D.R.A.P. Emilian ȚIȚARU); corpul anexă este încadrat în clasa de risc seismic RsIII
131	Strada	GEORGE ENESCU	5 (corp A)	1	2	S+P+1E+Ma+Pod	1910	2016	800	Ionel BELGUN	Încadrare în clasă de risc seismic în anul 2016
132	Strada	GEORGE ENESCU	33	1	27	S+P+5E	1910	1998	2.909	Mihai URSACHESCU	
133	Strada	GEORGE ENESCU	7	1	40	S+P+7E	1934	1997	4.496	Alexandrina PRETORIAN	

134	Strada	GEORGE ENESCU	9	1	24	S+P+5E+Ma	1934	1997	1.016	Alexandrina PRETORIAN	
135	Strada	GEORGES CLEMENCEAU	4	1	14	S+P+5E	39	1997	1.547	Nicolae GHITA	
136	Bulevardul	GHEORGHE I. DUCA	17	1	14	S+P+4+Ma	1936	1995	1.182	Valentin NEDRITA	
137	Bulevardul	GHEORGHE I. DUCA	8	1	22	S+P+5E	1938	1998	1.310	Mihai URSACHESCU	
138	Strada	GHEORGHE LAZĂR	4	1	30	S+P+5E+Ma	1938	2000	1.840	Rodica VASILESCU	
139	Strada	GHEORGHE LAZĂR	5	1	1	S+P	1920	1993	250	Silvia CARAMAN	
140	Bulevardul	GHEORGHE MAGHERU	7	1	126	S+P+Mz+9E	1961	2000	17.792	Mihai URSACHESCU	
141	Bulevardul	GHEORGHE MAGHERU	32+36 (tronson I+II+III)	1	0	S+P+9E; S+P+7E	1959	2010	16.268	Traian POPP	Încadrare în clasă de risc seismic în anul 2010
142	Bulevardul	GHEORGHE MAGHERU (Cinematograful „SCALA")	2+4	1	53	S+P+7E	1938	1999	8.329	Anatolie CAZACLIU	
143	Bulevardul	GHEORGHE MAGHERU (colț cu Strada JULES MICHELET, Teatrul „C.I. NOTTARA")	20 (2+6)	1	52; 12	P+9E; P+6E+Ma	1946; 1940	2016	7.053; 2.447	Ioan Mihai PAUL	Reîncadrare în clasă de risc seismic în anul 2016 (imobilul a fost încadrat inițial în RsI de expertul tehnic atestat M.D.R.A.P. Mihai NĂVODARIU)
144	Strada	GHEORGHE MÂNDREA	4	2	2	S+P+2E	1934	1995	460	Octavian MANOIU	
145	Strada	GHEORGHE MANU	18	1	0	S+P+3E	1900	2014	1.140	Cătălin ȘTEFAN	Încadrare în clasă de risc seismic în anul 2014
146	Bulevardul	GHEORGHE MARINESCU	19	5	14	S+P+4	1934	1999	2.130	Anatolie CAZACLIU	
147	Strada	GHEORGHE PETRAȘCU	14A (bloc 9A)	3	44	P+9E+1E retras	1964	2013	3.540	Dan POPESCU	Încadrare în clasă de risc seismic în anul 2013 (documentație tehnico economică elaborată pentru creșterea eficienței energetice a construcției)
148	Strada	GHEORGHE POLIZU	30	1	5	S+P+3E	1937	1997	400	Marin TEODOR	
149	Strada	GHEORGHE POP DE BASEȘTI	43+45 (corp A+B)	2	11	S+P+4E ;S+P	1939	1993	1.315	Cristian BALAN	
150	Strada	GION IONESCU	2	3	240	S+P+5E	1938	2001	19.044	Zefir APOSTOL	
151	Calea	GIULEȘTI	42 (bl.8 sc.A-D)	Sector 6		S+P+7E+1E RETRAS	1960-1962	2018	12.380	Dumitru POPESCU	Reexpertizat tehnic în anul 2018
152	Șoseaua	GIURGIULUI	72÷86 (bloc B)	4	196	S+P+8E	1964	2001	13.167	Alexandru BRANZEI	
153	Șoseaua	GIURGIULUI	120A (bloc 13)	4	369	S+P+16E	1963	1993;2000	18.706	Silvia CARAMAN	
154	Șoseaua	GIURGIULUI	126 (bloc 7)	4	256	S+P+7E	1962	2001	17.840	Alexandru BRANZEI	
155	Strada	GLADIOLELOR	11	4		S+P+1E	aprox. 1890	2019	352	Ionel BELGUN	
156	Calea	GRIVIȚEI	236 (bloc H)	1	93	S+P+8E	1961	2001	7.612	Silvia CARAMAN	
157	Calea	GRIVIȚEI	395 (bloc M)	1	92	S+P+7E+Ma	1960	2001	7.717	Dan CAPATINA	
158	Calea	GRIVIȚEI	13	1	11	S+P+3E+Ma	1890	1995	520	Adina SIMION	
159	Calea	GRIVIȚEI	77	1	5	S+P+2E	1900	1997	840	Rodica VASILESCU	
160	Calea	GRIVIȚEI	139	1	108	S+P+Mz+8E	1965	1998	11.200	Silvia CARAMAN	
161	Calea	GRIVIȚEI	174 (bloc S)	1	46	S+P+11E	1962	2001	4.040	Niculaie TUDOSE	
162	Calea	GRIVIȚEI	188 (bloc M)	1	46	S+P+11E	1962	2001	4.095	Niculaie TUDOSE	
163	Strada	HENRI COANDĂ	33	1	5	S+P+3E+Pod	1938	2000	916	Zefir APOSTOL	
164	Strada	HENRI MATHIAS BERTHELOT	27	1	0	S+P+6E	1940	2002	3.810	Zefir APOSTOL	
165	Strada	HENRI MATHIAS BERTHELOT	36	1	0	S+P+4E+Ma	1936	1998	6.392	Horia DUGAN	
166	Bulevardul	HRISTO BOTEV	3	3	14	S1+S2+P+6E+Ma	1923+1925	2017	4.625	Ioan Mihai PAUL	Reîncadrare în clasă de risc seismic în anul 2017 (imobilul a fost încadrat inițial în RsI de expertul tehnic atestat M.D.R.A.P. Dan POPESCU)
167	Bulevardul	HRISTO BOTEV	8	3	15	S+P+7E	1930	1994	2.168	Silvia CARAMAN	
168	Bulevardul	I. C. BRĂTIANU (Librăria „COLȚEI")	12	3	11	S+P+Mz+4E	1928	1999	1.680	Nicolae CONSTANTINESCU	
169	Strada	IACOB FELIX	11	1	5	S+P+2E	1930	1996	569	Maria GABOR	
170	Strada	ICOANEI	25	2	5	S+P+2E+Ma	1935	1997	387	Marin TEODOR	
171	Strada	ICOANEI	69 (corp B+C)	2	0	S+P+1E; S+P+2E+Ma	1880	1993	0	Șerban PĂUNESCU	Încadrare în clasă de risc seismic în anul 2006
172	Strada	IENACHIȚĂ VĂCĂRESCU	34 (corp C)	4	2	Spartial+P+1E+Ma	1906	2017	445	Adrian IORDĂCHESCU	Reîncadrare în clasă de risc seismic în anul 2017 + acordul coproprietarului (imobilul a fost încadrat inițial în RsI de expertul tehnic atestat M.D.R.A.P. Constantin NICUȚ)
173	Strada	ILFOV	1B	5	0	S+P+2E	1898	1997	571	Zefir APOSTOL	
174	Splaiul	INDEPENDENȚEI (colț cu Strada NICOLAE TONITZA)	2K (13)	3	18	2S+P+Mz+6E	1915	2016	11.504	Ramiro SOFRONIE; Mircea CRIȘAN	Reîncadrare în clasă de risc seismic în anul 2016 + acordul majorității proprietarilor (imobilul a fost încadrat inițial în RsI de expertul tehnic atestat M.D.R.A.P. Gabriel NICULESCU)
175	Intrarea	IOANID	4	2	8	S+P+1E+Ma	1910	1999	924	Ovidiu GEORGESCU	
176	Strada	ION BERINDEI	8 (bloc OD17)	2	44	S+P+10E	1970	2000	3.146	Mihai NAVODARIU	
177	Strada	ION BREZOIANU	11	5	19	S+P+5E	1935	1997	1.302	Mihai URSACHESCU	
178	Strada	ION BREZOIANU	29A	1	45	S+P+8E	1930	1994	3.672	Dragoș BĂDEA	
179	Strada	ION BREZOIANU	53A	1	34	S+P+7E+Ma	1946	2002	4.300	Silvia CARAMAN	
180	Strada	ION BREZOIANU	53B	1	34	S+P+9E	1946	2002	2.880	Silvia CARAMAN	
181	Strada	ION CÂMPINEANU	1 (corp A)	1	47	S+P+7E	1957	2000	5.891	Mihai URSACHESCU	
182	Strada	ION CÂMPINEANU	13	1	16	S+P+Mz+7E	1921	1997	1.144	Grigore ARSENIE	
183	Strada	ION CÂMPINEANU	20A (bloc 18A)	1	0	S+P+Mz+7E	1961	1998	2.791	Mihai URSACHESCU	
184	Strada	ION CÂMPINEANU	25	1	89	S+P+Mz+15E	1960	2004	7.940	Mihai NAVODARIU	
185	Strada	ION CÂMPINEANU	31 (bloc 4, sc.1; bloc 5; bloc 6A)	1	30	S+P+9E	1960	2004	3.931	Silvia CARAMAN	
186	Strada	ION CÂMPINEANU	31 (bloc 4, sc.2+3+4)	1	90	S+P+9E	1959	2004	5.789	Adina SIMION	
187	Strada	ION CÂMPINEANU	24 (tr. 1+2+3)	Sector 1		S+P+8E+ETH S+P+8E+ETH S+P+8E+2E RETRAS	1960-1962	2018	13.128	Dumitru POPESCU	
188	Intrarea	ION LUCA CARAGIALE	8	2	13	S+P+4E	1933	1997	1.730	Grigore ARSENIE	
189	Bulevardul	ION MIHALACHE	325	1	44	S+P+10E	1962	2008	3.833	Stelian PICULESCU. Emilian TITARU	Încadrare în clasă de risc seismic în anul 2008
190	Strada	ION NISTOR	4	3	0	2S+P+10E	1949	1994	1.750	Silvia CARAMAN	
191	Strada	ION SLĂTINEANU	4 (corp A+B)	1	6	S+P+2E	1935	1997	538	Vladimir AMBROZIE	
192	Bulevardul	IULIU MANIU	57 (bloc OD16)	6	264	S+P+11E	1972	2000	19.492	Silvia CARAMAN	
193	Strada	JEAN LOUIS CALDERON	40	2	32	S+P+6E	1942	2010	2.976	Mihai URSACHESCU	
194	Strada	JEAN LOUIS CALDERON	76	2	0	S+P+1E+Ma	1900	1993	2.528	Adina SIMION	
195	Strada	JOLIOT FREDERIC CURIE	7	5	7	S+P+2E	1939	1997	480	Silvia CARAMAN	
196	Strada	JOLIOT FREDERIC CURIE	10	5	9	S+P+3E	1938; 1940	1997	1.000	Grigore ARSENIE	
197	Strada	JOSEPH LISTER	1	5	21	S+P+4E+Ma	1934	2016	2.033	Gheorghe POPESCU	Reîncadrare în clasă de risc seismic în anul 2016 + acordul asociației proprietarilor (imobilul a fost încadrat inițial în RsI de expertul tehnic atestat M.D.R.A.P. Nicolae GHIȚĂ)
198	Strada	JULES MICHELET	19	1	13	S+P+6E	1935	1998	1.942	Marin TEODOR	
199	Strada	JULES MICHELET	25	1	11	S+P+6E	1936	1997	1.552	Mihai URSACHESCU	
200	Bulevardul	LASCĂR CATARGIU	11A	1	30	S+P+6E	1939	1994	4.690	Dan POPESCU	
201	Bulevardul	LASCĂR CATARGIU (imobil cu destinația de birouri și locuințe)	1	1	6	Ds+P+2E+Pod	1890	2017	1.128	Armand NEFIAN	
202	Strada	LITOVOI VOIEVOD	1 (bloc OD7A)	2	44	S+P+10E	1970	2000	3.212	Mihai NAVODARIU	

203	Strada	LIZEANU	20	2	13	S+P+3E	16	1997	945	Alexandru HRISTOFOROV	
204	Strada	LONDRA	19	1	12	S+P+3E+Ma	535	1996	1.313	Vladimir AMBROZIE	
205	Strada	LUTERANĂ	5	1	71	S+P+5E	1932	1998	7.315	Mihai URSACHESCU	
206	Strada	MAIOR ALEXANDRU CÎMPEANU	13	1	7	S+P+2E	1920	1997	649	Nicolae CONSTANTINESCU	
207	Strada	MAIOR ALEXANDRU CÎMPEANU	29	1	5	S+P+2E	1934	1997	549	Dragoş BADEA	
208	Strada	MÂNTULEASA	16	2	9	S+P+4E	1928	2001	1.308	Zefir APOSTOL	
209	Bulevardul	MĂRĂŞEŞTI	100	4	10	S+P+4E	1937	1997	692	Mircea IANCULESCU	
210	Strada	MARIA ROSETTI	16 (corp A+B)	2	9	S+P+2E+Ma; S+P+4E+Ma	1936	1993	1.470	Adina SIMION	
211	Strada	MARIA ROSETTI	26	2	12	S+P+6E	1938	1997	1.239	Niculaie TUDOSE	
212	Strada	MARIA ROSETTI	31	2	14	S+P+3E+Ma	1938	2008	2.005	Cristian ENESCU	Încadrare în clasă de risc seismic în anul 2008
213	Strada	MARIA ROSETTI	43	2	6	S+P+2E+Ma	1936	1993	1.012	Adina SIMION	
214	Strada	MARIA ROSETTI	8	2	16	S+P+5E	1934	1993	1.941	Constantin PAVEL	
215	Strada	MAŞINA DE PÂINE	39 (bloc OD59A)	2	44	S+P+10E	1970	2000	3.090	Zefir APOSTOL	
216	Strada	MAŞINA DE PÂINE	6 (bloc R31)	2	88	S+P+10E	1969	2000	6.746	Zefir APOSTOL	
217	Strada	MAŞINA DE PÂINE	69 (bloc OD23)	2	176	S+P+10E	1969	2000	12.694	Zefir APOSTOL	
218	Strada	MAŞINA DE PÂINE	8 (bloc OD36)	2	44	S+P+10E	1968	2000	3.090	Zefir APOSTOL	
219	Strada	MATEI MILLO	12	1	39	S+P+Mz+6E	1938	1999	3.640	Nicolae CONSTANTINESCU	
220	Strada	MAXIM GORKI	1	1	12	S+P+2E	1958	1997	942	Silvia CARAMAN	
221	Soseaua	MIHAI BRAVU	107+119	2	269	S+P+10E	1963	2001	21.208	Dan POPESCU	
222	Soseaua	MIHAI BRAVU	90+96 (bloc D17, tr.A+B+C)	2	147	S+P+10E	1963	2015	12.092	Mircea MIRONESCU	Reîncadrare în clasă de risc seismic în anul 2015 + acordul asociaţiei proprietarilor (tronsonul A a fost încadrat iniţial în RsI de expertii tehnici atestat M.D.R.A.P. Radu VĂCĂREANU, Alexandrina PRETORIAN, Dragoş BADEA; tronsoanele B + C au fost încadr
223	Strada	MIHAI EMINESCU	34	1	8	S+P+7E	1939	1994	833	Victor NEDRITA	
224	Strada	MIHAI EMINESCU	75A	2	4	S+P+2E+Ma	1927	1997	429	Silvia CARAMAN	
225	Bulevardul	MIHAIL KOGĂLNICEANU	16 (fost 46)	5	4	S+P+2E	1900	1997	386	Alexandru HRISTOFOROV	
226	Bulevardul	MIHAIL KOGĂLNICEANU	37 (fost 87)	5	15	S+P+3E+Ma	1932	1997	1.040	Marin TEODOR	
227	Strada	MIHAIL MOXA	2 (corp B+C)	1	0	P+Ma S+P+1E+Ma	1920	2019	1.889	Gheorghe VLAICU	corp A (construcţie nouă – Hotelul "MOXA") situat în Strada MIHAIL MOXA nr.4 (S+P+5E+ETEHNIC); reîncadrare în clasă de risc seismic în anul 2019; AC nr.287/1402309/2016 + nr.384/1522201/2017
228	Strada	MIRCEA VULCANESCU	108 (corp A+B+C)	1	9	S+P+1E; S+P+1E+Ma; S+P+2E+Pod	1924	1995	1.203	Adina SIMION	
229	Strada	MITROPOLIT NIFON	30	4	2	S+P+2E+Ma	1937	1997	267	Sorin APOLZAN	
230	Aleea	MODROGAN (MINISTERUL AFACERILOR EXTERNE)	14 (tronson II+III)	1	0	S+P+3E+Pod	1949+1952	2011	6.480	Traian POPP	Încadrare în clasă de risc seismic în anul 2011
231	Calea	MOŞILOR	59	3	11	S+P+3E+Ma	1933	1993	1.100	Alexandru BRÎNZEI	
232	Calea	MOŞILOR	126A	2	10	S+P+5E	1936	2001	1.222	Zefir APOSTOL	
233	Calea	MOŞILOR	133	2	22	S+P+7E	1938	2017	1.979	Ionel BELGUN	Reîncadrare în clasă de risc seismic în anul 2017 + acordul asociaţiei proprietarilor (imobilul a fost încadrat iniţial în RsI de expertul tehnic atestat M.D.R.A.P. Dan POPESCU)
234	Calea	MOŞILOR	145	2	10	S+P+3E+M	1938	2007	1.442	Gheorghe MIERTOIU	
235	Calea	MOŞILOR	27	3	4	S+P+2E+Pod	1885	2016	1.275	Ionel BELGUN	
236	Calea	MOŞILOR	215E	Sector 2		S+P+1E PARTIAL	aprox.1930	2019	478	Cătălin ŞTEFAN	Încadrare în clasă de risc seismic în anul 2016 (cu acordul tuturor proprietarilor).
237	Calea	MOŞILOR	42	3	4	P+4E+Ma	1930	1993	442	Manoiu OCTAVIAN	
238	Strada	NERA	2 (bloc OD5)	6	240	S+P+9E	1964	2000	17.550	Mihai NAVODARIU	Reincadrare in clasa de risc seismic in anul 2019 (imobilul a fost incadrat initial in RS I de catre expertul tehnic atestat Ing. Alexandru NEFIAN)
239	Bulevardul	NICOLAE BĂLCESCU	35+35A	1	49	S+P+8E	1937	1998	7.558	Rodica VASILESCU	
240	Bulevardul	NICOLAE BĂLCESCU	21 (corp A+B)	1	0	S+P+7E	1920+1940	2018	5.952	Mircea MIRONESCU	
241	Bulevardul	NICOLAE BĂLCESCU (Librăria „DIVERTA - DALLES")	18	1	134	S+P+Mz+7E	1960	1998	9.345	Silvia CARAMAN	Încadrare în clasă de risc seismic în anul 2018
242	Strada	NICOLAE GOLESCU	20	1	11	S+P+3E	1921	1993	1.783	Armand NEFIAN	
243	Strada	NICOLAE IORGA	17	1	15	S+P+6E	1940	1994	2.247	Gabriel NICULESCU	Reîncadrare în clasă de risc seismic în anul 2016 + acordul asociaţiei proprietarilor (imobilul a fost încadrat iniţial în RsI de expertul tehnic atestat M.D.R.A.P. Armand NEFIAN)
244	Strada	NICOLAE TONITZA	13	3	18	2S+P+Mz+6E	1915	2016	11.504	Mircea CRIŞAN	
245	Strada	NICULAE T. SEBE	11 (bloc S21)	3	38	S+P+9E	1962	2001	3.440	Mircea CONDRUT	Reîncadrare în clasă de risc seismic în anul 2016 + acordul majorităţii proprietarilor (imobilul a fost încadrat iniţial în RsI de expertul tehnic atestat M.D.R.A.P. Gabriel NICULESCU)
246	Aleea	OTEŞANI	1÷7 (bloc OD52+OD54)	2	176	S+P+10E	1970	2000	13.694	Mihai NAVODARIU	
247	Bulevardul	PACHE PROTOPOPESCU	18	2	3	S+P+2E+Ma	1924	1997	313	Emilian TITARU	
248	Bulevardul	PACHE PROTOPOPESCU	34	2	0	S+P+4E+Ma	1934	1993	0	Niculaie TUDOSE	
249	Bulevardul	PACHE PROTOPOPESCU	44	2	6	S+P+2E	1890	2012	721	Niculaie TUDOSE	
250	Piaţa	PACHE PROTOPOPESCU	2	2	10	S+P+4E+Ma	1938	2001	1.201	Rodica VASILESCU	Încadrare în clasă de risc seismic în anul 2012
251	Piaţa	PACHE PROTOPOPESCU	15	2	40	S+P+6E	1940	2011	3.268	Mihai URSACHESCU	
252	Strada	PALADE GHEORGHE	1	2	15	S+P+3E	1930	1995	880	Adina SIMION	Încadrare în clasă de risc seismic în anul 2011
253	Strada	PALEOLOGU	15	3	10	S+P+3E+Ma	1930	1993	1.380	Dan POPESCU	
254	Soseaua	PANDURI	30	5	4	S+P+2E+Ma	1920	2016	473	Anatolie CAZACLIU	
255	Soseaua	PANTELIMON	235 (bloc 67)	2	178	S+P+14E	1976	2000	15.510	Emilian TITARU	Reîncadrare în clasă de risc seismic în anul 2016 + acordul proprietarilor (imobilul a fost încadrat iniţial în RsI de expertul tehnic atestat M.D.R.A.P. Alexandru BRÂNZEI)
256	Strada	PARFUMULUI	28	3	30	S+P+7E+Pod	1944	2018	1.772	Gabriel NICULESCU	Încadrare în clasă de risc seismic în anul 2018 (documentaţie tehnico economică elaborată pentru creşterea eficienţei energetice a construcţiei)
257	Strada	PARIS	4	1	14	S+P+3E	1937	1995	928	Vladimir AMBROZIE	
258	Strada	PARIS	40	1	11	S+P+1E+Ma	1930	1993	881	Armand NEFIAN	
259	Strada	PASULUI	5	2	5	S+P+3E+Ma	1938	1994	430	Adina SIMION	
260	Strada	PATRIOŢILOR	3A (bloc M3G)	3	44	S+P+10E	1975	2013	3.344	Dan POPESCU	
261	Strada	PIAŢA AMZEI	7÷9	1	90	S+P+7E	1958	1997	11.718	Armand NEFIAN	Reîncadrare în clasă de risc seismic în anul 2013 (documentaţie tehnico economică elaborată pentru creşterea eficienţei energetice a construcţiei)
262		Piaţa GĂRII FILARET	2	4	13	S+P+3E+Ma	1920	2018	1.790	Ionel BELGUN	
263	Strada	PITAR MOŞ	19	1	10	S+P+2E	1936	2011	980	Constantin PAVEL	
264	Aleea	POIANA MUNTELUI	2 (bloc OD3)	6	224	S+P+9E	1964	2000	17.550	Mihai NAVODARIU	Încadrare în clasă de risc seismic în anul 2011
265	Strada	POLONĂ	42	1	6	Ds+P+2E+Pod	1930	2011	474	Armand NEFIAN	
266	Strada	POLONĂ	47	1	4	S+P+1E	1935	1993	238	Armand NEFIAN	Încadrare în clasă de risc seismic în anul 2011
267	Strada	POLONĂ	75	1	3	S+P+2E	1939	1993	470	Armand NEFIAN	
268	Strada	POMPILIU ELIADE	4	1	14	S+P+6E	1958	2002	1.400	Rodica VASILESCU	
269	Strada	POPA NAN	19	3	11	S+P+2E+Ma	1935	1997	933	Silvia CARAMAN	
270	Strada	POPA NAN	76	2	9	S+P+3E	1940	1996	755	Maria GABOR	
271	Strada	POPA PETRE	37 (corp A+B)	2	7	S+P+2E+Ma	1924	1993	616	Adina SIMION	

272	Strada	POPA TATU	76	1	12	S+P+5E+Ma	38	1997	1.180	Nicolae ALEMAN	
273	Strada	POPA TATU	78	1	14	S+P+5E+Ma	38	1997	1.760	Nicolae TOPA	
274	Strada	POSTĂVARUL	6 (bloc D2, tr.I+II)	3	264	S+P+10E+1E tehnic	1967	2013	9.372	Dan POPESCU	Încadrare în clasă de risc seismic în anul 2013 (documentaţie tehnico economică elaborată pentru creşterea eficienţei energetice a construcţiei)
275	Strada	POTERAŞ	35	4	16	S+P+3E	1938	1997	895	Armand NEFIAN	
276	Strada	POVERNEI (Sediul "S.N.S.P.A.", fostul sediu "S.R.I.")	6+8 (corp A1+A2)	4	0	Ds+P+2E+Ma Ds+P+2E+Pod	1924÷1929	2008	0	Mircea CRIŞAN	Încadrare în clasă de risc seismic în anul 2008 (casa scării dintre corpurile A1 şi A2 este încadrată în RsI)
277	Aleea	PRAVĂŢ	2 (bloc Z6)	6	66	S+P+10E	1968	2010	5.198	Ion LUNGU	
278	Strada	PRISACA DORNEI	6 (bloc D5)	3	264	S+P+10E+1E tehnic	1967	2013	13.446	Dan POPESCU	Încadrare în clasă de risc seismic în anul 2013 (documentaţie tehnico economică elaborată pentru creşterea eficienţei energetice a construcţiei)
279	Intrarea	PROCOPIE DUMITRESCU	3	2	4	S+P+2E	1930	1993	509	Adina SIMION	
280	Bulevardul	REGINA ELISABETA	5	3	-	S1+S2+P+3E+Ma	1896 - 1914	2018	16.854	Alexandrina PRETORIAN	
281	Bulevardul	REGINA ELISABETA (fost Bulevardul MIHAIL KOGĂLNICEANU)	25 (5)	5	40	S+P+9E	1934	1997	5.000	Grigore ARSENIE	
282	Bulevardul	REGINA ELISABETA (imobil birouri - ADMINISTRAŢIA FONDULUI IMOBILIAR)	16	3	0	S+P+9E	1935	2001	10.062	Silvia CARAMAN	
283	Bulevardul	REGINA MARIA	33÷35 (corp A)	4	5	P+1E+Ma	1900	2017	810	Cătălin ŞTEFAN	
284	Intrarea	RIGAS	29B	1	47	P+S+6	1938	2007	4.072	Rodica VASILESCU	
285	Strada	ROMA	8	1	3	S+P+2E	1923	1997	660	Dragoş BADEA	
286	Strada	ROMULUS	64 (corp A+B)	3	4	S+P+1E; S+P+1E	1890	1993	909	Adina SIMION	
287	Strada	SCHITU DARVARI	14A	2	2	S+P+2E+Ma	1935	1997	533	Nicolae CONSTANTINESCU	
288	Bulevardul	SCHITU MĂGUREANU	17	1	19	S+P+4E+Ma	1938	1997	1.267	Nicolae ALEMAN	
289	Bulevardul	SCHITU MĂGUREANU	25	1	28	S+P+10E	1947	1995	230	Silvia CARAMAN	
290	Bulevardul	SCHITU MĂGUREANU	39	1	34	S+P+7E	1946	1997	3.400	Teodor MARIN	
291	Strada	ŞELARI	13	3	0	S+P+2E	1910	2016	1.106	Andrei Dragoş MARCU	Încadrare în clasă de risc seismic în anul 2016
292	Calea	ŞERBAN VODĂ	31	4	29	S+P+Mz+4E	1930	1999	1.374	Rodica VASILESCU	
293	Calea	ŞERBAN VODĂ	105	4	16	S+P+4E	0	1993;1995	1.205	Gabriel NICULESCU	
294	Calea	ŞERBAN VODĂ	124	4	10	S+P+3E+Ma	1938	1997	912	Armand NEFIAN	
295	Strada	SFÂNTA MARIA	51	1	3	S+P+2E	1926	1997	309	Marin TEODOR	
296	Strada	SFÂNTUL CONSTANTIN	24	1	27	S+P+5E	1927	2000	3.312	Rodica VASILESCU	
297	Strada	SFÂNTUL ELEFTERIE	14	5	12	S+P+2E+Ma	1934	1997	1.112	Alexandru HRISTOFOROV	
298	Strada	SFÂNTUL ELEFTERIE	16	5	14	S+P+3E	1934	1997	1.255	Alexandru HRISTOFOROV	
299	Strada	SFÂNTUL ŞTEFAN	4	2	0	S+P+1E+Ma	1937	1993	0	Niculaie TUDOSE	
300	Strada	SFINŢII APOSTOLI	40	5	20	S+P+6E	1945	2002	1.750	Rodica VASILESCU	
301	Strada	SFINŢII APOSTOLI	1	1	11	S+P+2E	1897	1997	1.350	Emilian TITARU	
302	Strada	SFINŢII VOIEVOZI	29	1	29	S+P+4E+Ma	1940	1999	1.848	Mihai URSACHESCU	
303	Strada	SFINŢII VOIEVOZI	55	1	4	S+P+1E+Ma	1920	2016	572	Cristian ENESCU	Încadrare în clasă de risc seismic în anul 2016
304	Strada	SILFIDELOR	4	5	27	S+P+7E	1939	1999	2.080	Maria DARIE	
305	Strada	SMĂRDAN	19	3		S+P+2E	aprox. 1900	2019	422	Ionel BELGUN	Incadrat in clasa II de risc seismic in anul 2019
306	Strada	SOARELUI	3÷5	3	3	S+P+1E+Pod	1900	1993	1.492	Adina SIMION	
307	Strada	SPĂTARU PREDA („TESĂTORIILE REUNITE" S.A.)	5 (corp C1)	5	0	S+P+1E	1938÷1939	2016	4.416	Aurelian PAVELESCU	
308	Strada	SPĂTARU PREDA („TESĂTORIILE REUNITE" S.A.)	5 (corp C2)	5	0	P	1979÷1980	2016	2.915	Dinu CIOBOTARU	
309	Strada	SPĂTARU PREDA („TESĂTORIILE REUNITE" S.A.)	5 (corp C6)	5	0	P+1E	1976÷1977	2016	1.800	Dinu CIOBOTARU	
310	Strada	SPĂTARUL NICOLAE MILESCU	6	2	8	S+P+3E	1933	1997	1.000	Nicolae CONSTANTINESCU	
311	Strada	SPĂTARULUI	1A	2	15	S+P+7E	1942	1997	2.607	Niculaie TUDOSE	
312	Intrarea	SPĂTARULUI	3	2	8	S+P+3E+Ma	1939	1993;1997	1.376	Marin TEODOR	
313	Strada	SPERANŢEI	13	2	11	S+P+5E+Ma	1940	1997	1.050	Stere CARACOTI	
314	Strada	SPERANŢEI	26	2	26	S+P+6E	1941	1997	1.255	Marin TEODOR	
315	Strada	SPIRU HARET	8	1		Ds+P+1E	1886	2016		Constantin FIRTEA	
316	Intrarea	ŞTAFETEI	2A	3	8	S+P+3E	1920	1993	530	Adina SIMION	
317	Şoseaua	ŞTEFAN CEL MARE	5	2	134	S+P+8E	1962	1997	1.073	Marin TEODOR	
318	Şoseaua	ŞTEFAN CEL MARE	18	2	21	S+P+6E	1957	2001	1.782	Adina SIMION	
319	Şoseaua	ŞTEFAN CEL MARE	20	2	6	P+3E	1936	2010	1.150	Mihai URSACHESCU	
320	Şoseaua	ŞTEFAN CEL MARE	27	2	49	S+P+6E	1960	2000	3.430	Rodica VASILESCU	
321	Şoseaua	ŞTEFAN CEL MARE	42	2	24	S+P+6E	1960	2001	3.269	Rodica VASILESCU	
322	Strada	ŞTEFAN MIHĂILEANU	7	2	1	S+P+1E+Ma	1931	1997	238	Nicolae CONSTANTINESCU	
323	Strada	STEFAN MIHAILEANU	11A (corp A)	2	4	S+P+1E+Ma	1939+1940	2008	360	Eugeniu DUMITRACHE	Încadrare în clasă de risc seismic în anul 2008
324	Strada	STEFAN PROTOPOPESCU	1 (bloc C6)	1	0	S+P+11E	1962	2008	4.676	Dan POPESCU	Încadrare în clasă de risc seismic în anul 2008
325	Strada	STELEA SPATARU	12	3	0	Ds+P+1E+Ma	1906÷1910	2016	1.109	Mihai URSACHESCU	Încadrare în clasă de risc seismic în anul 2016
326	Strada	ŞTIRBEI VODĂ	23	1	25	S+P+7E+Ma	1941	1999	1.980	Marin TEODOR	
327	Strada	ŞTIRBEI VODĂ	122 (corp A+B)	1	4	S+P+1E ; S+P	1920	1993	132	Silvia CARAMAN	
328	Strada	ŞTIRBEI VODĂ	129	1	8	S+P+3E	1929	1996	960	Vladimir AMBROZIE	
329	Strada	STRĂDUINŢEI	6 (bloc R5)	4	82	S+P+9E	1964	2000	5.820	Gabriel NICULESCU	
330	Drumul	TABEREI	20 (bloc C2)	6	216	S+P+8E	1962	2001	15.993	Mircea CONDRUT	
331	Strada	TACHE CHEORGHE	13 (bloc 17, tr.I÷VIII)	4	320	S+P+9E	1965	1996	24.123	Corneliu MUDRACENCO	
332	Strada	TACHE IONESCU	8	1	51	S+P+11E	1938	1998	4.979	Anatolie CAZACLIU	
333	Strada	TÂRGU NEAMŢ	2 (bloc R7)	6	88	S+P+10E	1971	2000	6.996	Zefir APOSTOL	
334	Strada	TELEAJEN	42	2	0	S+P+3E	1967	1993	515	Adina SIMION	
335	Strada	TELEAJEN	72 (corp A+B)	2	6	S+P+1E; S+P+1E+Ma	1924; 1935	1993	414	Dan POPESCU	
336	Strada	TEODOSIE RUDEANU	70	1	1	S+P+1E	1914	1997	56	Nicolae CONSTANTINESCU	
337	Strada	TOAMNEI	8	2	27	S+P+5E	1942	2007	2.224	Mihai URSACHESCU	Încadrare în clasă de risc seismic în anul 2007
338	Strada	TOAMNEI	125	2	5	S+P+3E	1921	1993	328	Adina SIMION	
339	Strada	TOAMNEI	56+58	2	4	S+P+2E+Pod	1922	1993	525	Silvia CARAMAN	
340	Strada	TREI SCAUNE	15	2	1	S+P+Ma	1937	1997	120	Niculaie TUDOSE	
341	Strada	TUDOR ARGHEZI	23	2	0	S+P+2E	1890	1995	557	Ovidiu MANOIU	
342	Strada	TUDOR ARGHEZI	32	2	48	P+Mz+7+Ma; P+Mz+8+Ma	1936	1999	3.750	Mircea NEICU. Grigore ARSENIE	
343	Strada	VALERIU BRANIŞTE	23	3	10	S+P+2E+Ma	1928	1997	585	Alexandru HRISTOFOROV	

344	Strada	VALERIU BRANIŞTE	60A	3	8	S+P+3E	38	1997	990	Alexandru HRISTOFOROV	
345	Strada	Vasile Alecsandri	5	1		Sp+P+2E+Ma	0	2018		Mihai Voiculescu	
346	Strada	VASILE CONTA	14	2	7	S+P+1E	920	1993	729	Adina SIMION	
347	Strada	VASILE CONTA	3÷5 (corp A+B+C)	2	99	S+P+5E+Ma	1940	1997	6.164	Alexandrina PRETORIAN	
348	Strada	VASILE CONTA	7÷9 (corp D+E+F)	2	99	S+P+9...10E	1941	1997	6.164	Alexandrina PRETORIAN	
349	Strada	VASILE LASCĂR	8	2	0	S+Ds+P+5E+Ma	1935	2009	3.200	Rodica VASILESCU	
350	Strada	VASILE LASCĂR	10	2	10	S+P+4E+Ma	1925	1993	787	Adina SIMION	
351	Strada	VASILE LASCĂR	23÷25	2	64	S+P+8E	1938	1997	6.210	Dan POPESCU	
352	Strada	VASILE LASCĂR	46	2	14	S+P+8E+Ma	1947	2002	1.508	Gabriel NICULESCU	
353	Strada	VASILE LASCAR	100	2	22	S+P+5E+Ma	1938	2017	2.144	Horia DUGAN	Încadrare în clasă de risc seismic în anul 2017
354	Strada	VASILE LASCĂR	111	2	17	S+P+3E+Ma	1936	1993	1.232	Adina SIMION	
355	Strada	VASILE LUCACIU	4 (corp B+C)	3	3	S+P+1E+Ma	1900	1993	356	Adina SIMION	
356	Strada	VASILE LUCACIU	101	3	13	S+P+3E	1940	1994	903	Adina SIMION	
357	Strada	VICTOR BABEŞ	7	5	7	S+P+2E+Ma	1940	1997	616	Mihai URSACHESCU	
358	Calea	VICTORIEI	1÷5 (corp A+B+C+D)	3	148	S+P+9E;P+9ES+Mz+9; S+P+Mz+9; P+9	1961	2011	13.110	Dan POPESCU	
359	Calea	VICTORIEI	2+4	3	72	S+P+8E	1928	2017	11.782	Mihai VOICULESCU	Reîncadrare în clasă de risc seismic în anul 2017 + acordul asociației proprietarilor (imobilul a fost încadrat inițial în RsI de expertul tehnic atestat M.D.R.A.P. Voicu DORDEA)
360	Calea	VICTORIEI	22+24	3	0	2S+P+8E	1939	2012	836	Adina SIMION	Încadrare în clasă de risc seismic în anul 2012
361	Calea	VICTORIEI	25	3	49	2S+P+12E	1936	1993	6.071	Mihail STĂNESCU	Reîncadrare în clasă de risc seismic în anul 2012 + acordul asociației proprietarilor (imobilul a fost încadrat inițial în RsI de expertul tehnic atestat M.D.R.A.P. Mircea MIRONESCU)
362	Calea	VICTORIEI	103÷105 (corp A+B)	1	81	S+P+10E; S+P+7E	1959	1994	16.121	Dragoş BADEA	
363	Calea	VICTORIEI	128B	1	22	S+P+3E+Ma	1935	2000	1.610	Niculaie TUDOSE	
364	Calea	VICTORIEI	136	1	54	S+P+7E	1958	2000	4.976	Mihai URSĂCHESCU	
365	Calea	VICTORIEI	143	1	82	S+P+5E+Ma	1921	1995	11.400	Horia DUGAN	
366	Calea	VICTORIEI	214	1	69	S+P+8E	1941	2016	4.250	Dan POPESCU	Reîncadrare în clasă de risc seismic în anul 2016 + acordul asociației proprietarilor (imobilul a fost încadrat inițial în RsI de expertul tehnic atestat M.D.R.A.P. Dragoş BADEA)
367	Şoseaua	VIILOR	95 (bloc 102)	5	192	S+P+7E	1962	2001	12.542	Ion LUNGU	
368	Strada	VIIŞOAREI	2	1	12	S+P+2E+Ma	1932	1997	1.361	Vladimir AMBROZIE	
369	Strada	VIITORULUI	107	2	6	S+P+2E+Ma	1935	1997	810	Nicolae CONSTANTINESCU	
370	Strada	VISARION	3	1	9	S+P+2E+Ma	1928	1997	735	Alexandru HRISTOFOROV	
371	Strada	VULTURILOR	48	3	8	S+P+2E+Ma	1939	1997	1.210	Dan POPESCU	
372	Strada	WASHINGTON	2	1	13	S+P+4E+Ma	1945	1996	1.005	Alexandru HRISTOFOROV	
373	Strada	WASHINGTON	4	1	5	S+P+2E	1945	1995	672	Armand NEFIAN	

LISTA IMOBILELOR EXPERTIZATE TEHNIC DIN PUNCT DE VEDERE AL RISCULUI SEISMIC ÎNCADRATE ÎN CLASA a III-a DE RISC SEISMIC

[art.1 alin.(2) lit.c) din ORDONANŢA GUVERNULUI nr.20/1994 MODIFICATĂ ŞI COMPLETATĂ PRIN LEGEA nr.223/2018:
"Clasa R(s) III, care cuprinde construcţiile care sub efectul cutremurului de proiectare pot prezenta degradări structurale care nu afectează semnificativ siguranţa structurală, dar la care degradările nestructurale pot fi importante"]

Nr	Tip strada	Adresa	Nr	Sector	Numărul de apartamente	Regimul de înaltime	Anul construirii	Anul elaborării expertizei tehnice	Arie desfasurata	Expertul tehnic atestat pentru cerinţa esenţiala de calitate-rezistenţă mecanică şi stabilitate de către M.D.R.A.P.	Observatii
1	Strada	ACADEMIEI	1A	3	10	S+P+2E	1890	2010	1.342	Ion VARSA	
2	Strada	ADY ENDRE	7	1	3	S+P+1E+Ma	1939	2015	419	Mihai URSĂCHESCU	
3	Strada	AGRICULTORI	74 (corp B)	2	34	S+P+3E	1945	1993	1.048	Radu PETROVICI	
4	Bulevardul	ALEXANDRU OBREGIA	2 (corp A)	4	84	S+P+15E	1977÷1979	2016	10.833	Dan CAPATINA	Încadrare în clasă de risc seismic în anul 2016
5	Strada	ARMONIEI	1	2	0	S+P+Hp+1E	1900	2014	340	Mihai URSĂCHESCU	Încadrare în clasă de risc seismic în anul 2014
6	Strada	AURA BUZESCU	1	2	4	S+P+2E	1939	2010	272	Traian POPP	
7	Strada	AUREL VLAICU	58	2	13	S+P+6E	1936	1997	720	Grigore ARSENIE	
8	Bulevardul	AVIATORILOR	85 (corp B)	1	1	S+P+1E	1933	1997	98	Radu AGENT	
9	Strada	BALADEI	3 (bloc 61)	4	80	S+P+8E	1980	2001	7.263	Dragoş BADEA	
10	Strada	BĂLCEŞTI ("BOIER HOSTEL BUCHAREST" S.R.L.)	9 (corp B - tronson 1)	3	0	Sparţial+P+Ma	1917	2016	105	Nicolae GHIŢĂ	Încadrare în clasă de risc seismic în anul 2016 + declaraţiile autentificate notarial ale proprietarului şi expertului tehnic
11	Bulevardul	BANU MANTA	7	1	20	S+P+2E	1931	1996	1.110	Vladimir AMBROZIE	
12	Aleea	BARAJUL SADULUI	3+5 (bloc N12-13)	3	166	S+P+13E+1Etehnic	1975	2013	15.848	Gavril POP	Încadrare în clasă de risc seismic RsIII spre RsII în anul 2013 (documentaţie tehnico economică elaborată pentru creşterea eficienţei energetice a construcţiei)
13	Strada	BLĂNARI	9	3	3	S+P+2E+Pod	1880	1993	424	Mihai URSĂCHESCU	Reîncadrare în clasa de risc seismic în anul 2017 (imobilul a fost incadrat iniţial în RsI de expertul tehnic atestat M.D.R.A.P. Laurentiu SPOIALĂ)
14	Strada	BRAŞOV	19 (bloc OD5)	6	216	S+P+8E	1965	2013	15.000	Vasile BOGDAN	Încadrare în clasă de risc seismic în anul 2013
15	Strada	C. A. ROSETTI	34	2	22	S+P+2E	1934	2012	1.975	Nicolae TUDOSE	Încadrare în clasă de risc seismic în anul 2012
16	Strada	CĂDEREA BASTILIEI	19A	1	10	S+P+3E+Ma	1935	2010	1.665	Constantin RÂCA	Încadrare în clasă de risc seismic în anul 2010
17	Calea	CĂLĂRAŞILOR	41 (corp B)	3	11	S+P+1E	1928	1996	1.460	Vladimir AMBROZIE	
18	Strada	CĂLUŞEI	11	2	3	S+P+1E+Ma	1929	2013	283	Apostol ZEFIR	Încadrare în clasă de risc seismic RsIII spre RsIV în anul 2013
19	Aleea	CIRCULUI	15	2	0	S+P+1E	1960	2006	2.265	Nicolae ALEMAN	
20	Strada	CLOPOTARII VECHI	18	1	12	S+P+3E	1925	2008	835	Constantin PAVEL	
21	Strada	CONSTANTIN COANDA	5	1	6	S+P+2E+Ma	1935	2016	904	Armand NEFIAN	Reîncadrare în clasă de risc seismic în anul 2016 (imobilul a fost incadrat iniţial în RsI de expertul tehnic atestat M.D.R.A.P. Armand NEFIAN)
22	Strada	CONSTANTIN RADULESCU MOTRU	8	4	79	S+P+10E	1976	2010	7.104	Constantin IEREMIA	
23	Strada	CRIŞANA (colţ cu Strada HORAŢIU)	7 (28)	1	3	Ds+P+1E+Ma+Pod	1928 - 1940	2019	738	Zefir APOSTOL	
24	Bulevardul	DACIA	51 (fost 7)	1	21	Ds+P+6E	1932	1997	1.378	Marin TEODOR	
25	Bulevardul	DACIA	88 (corp B)	2	36 (corp A+B)	S+P+6E	1969	2000	4.224 (corp A+B)	Horia DUGAN	
26	Bulevardul	DACIA	178 (fost 148)	2	8	S+P+2E+Ma	1914	1993	585	Adina SIMION	
27	Strada	DIMITRIE SALMEN	30 (corp B)	2	0	Ds+P+1E+Ma	1934	2016	187	Gabriel NEGULESCU	Încadrare în clasa de risc seismic în anul 2016, AC nr.454/1619364/2018; PVRTL nr.1/2020
28	Calea	DOROBANŢILOR	47	1	10	S+P+3E+Ma	1928	1993	796	Rodica ANGELESCU	
29	Calea	DOROBANŢILOR	71	1	7	Ds+P+3E+Pod	1937	2000	424	Virgil SAVA	Încadrare în clasă de risc seismic RsIII spre RsII în anul 2000
30	Intrarea	DUMITRESCU PROCOPIE	4	2	8	S+P+2E	1929	1993	748	Adina SIMION	
31	Strada	ELENA CUZA	29	4		S+P+1E+Ma	1930	2011	363	Bogdan GULEAC	Încadrare în clasă de risc seismic în anul 2011
32	Strada	Emanoil Bacaloglu	2 (Corp C2)	2	C2- spaţiu pentru invatamant	P+1E	1940	2018	-	Mihai Voiculescu	
33	Strada	EMIL RACOVIŢĂ	6 (bloc R1)	4	80	S+P+9E	1964	2011	6.000	Helmuth KOBER	
34	Bulevardul	FERDINAND I	12	2	2	S+P+3E	1932	2007	220	Dan CAPATANA	Încadrare în clasă de risc seismic în anul 2007
35	Bulevardul	FERDINAND I	12A	2	13	S+P+2E+Ma	1930	1996	1.044	Vladimir AMBROZIE	
36	Bulevardul	FERDINAND I	135	2	60	S+P+4E	1962	1993	3.700	Radu PETROVICI	
37	Strada	GABROVENI	2	3	0	S+P+7E	1940	2013	2.396	Maria DARIE	Încadrare în clasă de risc seismic în anul 2013
38	Strada	GĂRII DE NORD	5÷8 (bloc A, corp anexă, sc.2+3+4+5+6)	1	91	S+P+M+9E	1959	2001	1.440	Emilian TITARU	Corpul principal este încadrat în clasa de risc seismic RsI (exceptând scara 1 încadrată în clasa de risc seismic RsII)
39	Bulevardul	GHEORGHE MAGHERU	33	1	48	S+P+9E	1934	1998	5.830	Grigore ARSENIE	
40	Bulevardul	GHEORGHE MAGHERU	32÷36 (imobile B+E)	1	0	S+P+9E; S+P+7E	1959	2010	16.268	Traian POPP	Încadrare în clasă de risc seismic în anul 2010
41	Calea	GIULEŞTI	46÷48 (bloc 4+4anexă; tronson 1+2+3+4)	6	0	S+P+7E + 1E retras	1961	2018	4.256	Dan POPESCU	Încadrare în clasă de risc seismic în anul 2018 (documentaţie tehnico economică elaborată pentru creşterea eficienţei energetice a construcţiei)
42	Strada	GRIGORE ALEXANDRESCU	100	1	7	S+P+2E	1940	1993	1.978	Rodica ANGELESCU	
43	Strada	GRIGORE COBĂLCESCU	49	1	0	S+P+1E	1922	2011	492	Serban PĂUNESCU	Încadrare în clasă de risc seismic în anul 2011
44	Strada	GRIGORE COBĂLCESCU (hotel "TRIANON")	9	1	0	S+P+1E+Ma	1959	2017	1.240	Augustin NĂSTASE	AC nr.534/81/C/15440/2004; PVRTL nr.1/2006
45	Calea	GRIVIŢEI	184B (fost 184B -corp A)	1	11	S+P+3E	1934÷1935	2013	1.375	Horia DUGAN	Încadrare în clasă de risc seismic în anul 2013
46	Calea	GRIVIŢEI	240	1	96	S+P+7E	1960	2001	6.683	Rodica VASILESCU	
47	Strada	IACOB FELIX	7	1	10	S+P+3E+Ma	1940÷1950	2005	912	Anton SUITARIU	Încadrare în clasă de risc seismic în anul 2005
48	Strada	IANCU CAPITANU	19	2	0	S+P+2E+Ma	1940	2015	480	Dan POPESCU	Încadrare în clasă de risc seismic în anul 2015
49	Strada	IEREMIA GRIGORESCU (Teatrul de animaţie "ŢĂNDĂRICĂ")	24	1	0	S partial+P+5E	1940÷1945	2012	4.000	Mihai VOICULESCU	
50	Strada	ILFOV	1A	5	0	S+P+4E	1933	1999	671	Rodica VASILESCU	
51	Splaiul	INDEPENDENTEI	56	5	4	S+P+2E	1932	1997	640	Mihai URSACHESCU	
52	Strada	ION BREZOIANU	3+5	5	0	S+P+9E	1959	1996	2.990	Dan CAPATINA	
53	Strada	ION BREZOIANU	18	1	27	S+P+Mz+7E	1933÷1934	2013	8.168	Ionel BELGUN	
54	Strada	ION CÂMPINEANU	1 (corp B)	1	21	S+P+7E	1957	2000	5.891	Mihai URSACHESCU	Încadrare în clasă de risc seismic în anul 2016
55	Strada	ION GHICA (BIBLIOTECA NAŢIONALĂ A ROMÂNIEI - Sediul central)	4	3		S+P+4E+Pod	1907÷1912	2004	0	Valentin SEVCENCO	Încadrare în clasă de risc seismic în anul 2004
56	Bulevardul	ION MIHALACHE	71	1	4	S+P+1E+Ma	1930	1997	352	Rodica VASILESCU	
57	Strada	JULES MICHELET	15÷17	1	19	S+P+5E	1928	1997	3.125	Mihai URSACHESCU	
58	Bulevardul	LASCAR CATARGIU	14	1	10	S+P+2E+Ma	1938	1996	1.064	Vladimir AMBROZIE	

59	Bulevardul	LASCAR CATARGIU	16	1	13	S+P+7	1929	1996	1.721	Alexandru HRISTOFOROV	
60	Strada	LEONIDA	33 (corp A+B)	2	3	S+P+[illegible]P	1934	1997	315	Adina SIMION	
61	Strada	LEONIDA	16	2	5	S+P+2E	1936	1997	453	Rodica VASILESCU	
62	Intrarea	LICURICI	5	3	12	S+P+2E+Ma	1934	1997	1.006	Ion POPA	
63	Strada	LIPSCANI (colț cu Strada STAVROPOLEOS)	14 (8)	3	0	S+P+2E; S+P+2E+Ma	1898; 1900	2010	3.404	Mircea MIRONESCU	Încadrare în clasă de risc seismic în anul 2010
64	Strada	MAHATMA GANDHI	7	1	7	Ds+P+1E+Ma	1925	2014	560	Nicolae STOICA	
65	Strada	MANTULEASA	12	2	17	S+P+5E+Ma	1935	1997	2.522	Mihai URSACHESCU	Încadrare în clasă de risc seismic în anul 2014
66	Strada	MANTULEASA	5	2	13	S+P+5E	1933	1997	1.771	Mihai URSACHESCU	
67	Strada	MANTULEASA	8	2	2	S+P+6E	1932	1997	253	Mihai URSACHESCU	
68	Bulevardul	MĂRĂȘEȘTI	42 (bloc 1)	4	137	S+P+Mz+8E	1963	2018	11.766	Dan CĂPĂTÂNĂ	
69	Strada	MATEI VOIEVOD	125+133 (bloc O1)	2	132	S+P+10E	1963	1993	9.746	Dan POPESCU	Încadrare în clasă de risc seismic în anul 2016, AC nr.531/41329/2016 PVRTI. nr.208/2017
70	Șoseaua	MIHAI BRAVU	75+83 (bloc C17, sc.A+B+C)	2	0	S+P+9E	1961	2009	9.108	Zefir APOSTOL	Încadrare în clasă de risc seismic în anul 2009
71	Strada	MIHAI EMINESCU (Teatrul „METROPOLIS")	49	2	0	S+P+2E	1952	1997	1.211	Horia DUGAN	
72	Bulevardul	MIHAIL KOGĂLNICEANU	24 (fost 54)	5	9	S+P+2E	1875	1993	10	Vladimir AMBROZIE	
73	Bulevardul	MIHAIL KOGĂLNICEANU	26 (fost 56)	5	9	S+P+2E	1894	1996	821	Vladimir AMBROZIE	
74	Strada	MIRCEA VULCĂNESCU	87B	1	5	S+P+2E	1936	1997	435	Ovidiu GEORGESCU	
75	Strada	MITROPOLIT NIFON	1	4	2	S+P+2E+Ma	1925	1993	257	Eugeniu IORDACHESCU	
76	Intrarea	MONEASA	5	1	9	Ds+P+2E+Pod	1935	2013	372	Constantin PAVEL	
77	Strada	OCCIDENTULUI	45 (corp A)	1	11	S+P+3E+Ma	1935	2013	1.540	Cătălin ȘTEFAN	Încadrare în clasă de risc seismic în anul 2013
78	Strada	OCCIDENTULUI (colț cu Strada ECATERINA TEODOROIU)	32 (22)	1	5	S+P+1E+Ma (anexă: P)		2018	805	Bogdan GULEAC	Încadrare în clasă de risc seismic în anul 2013 Încadrare în clasă de risc seismic în anul 2018
79	Strada	OLARI	32	2	0	S+P+1E+Ma	1916	2017	984	Anatolie CAZACLIU	
80	Strada	OLIMPULUI	43	4	0	S+P+3E+Ma	1939	2014	450	Traian POPP	AC nr.730/17°O°/08.07.2004
81	Șoseaua	OLTENIȚEI	83 (bloc 12)	4	40	S+P+9E	1963	2011	3.544	Gheorghe SÂRBU	Încadrare în clasă de risc seismic în anul 2014
82	Strada	PAMFIL NĂSTASE	19	2	4	S+P+2E+Ma	1936	1997	440	Alexandru HRISTOFOROV	Încadrare în clasă de risc seismic în anul 2011
83	Șoseaua	PANTELIMON	247 (bloc 54)	2	102	S+P+Mz+18E	1979	2013	15.226	Mihai VOICULESCU	
84	Șoseaua	PANTELIMON	287 (bloc 1D)	2	160	S+P+10E	1973-1975	2013	15.730	Gavril POP	Încadrare în clasă de risc seismic RsIII spre RsIV în anul 2013
85	Șoseaua	PAVEL DIMITRIEVICI KISELEFF	22	1	9	S+P+2E	1961	1997	1.893	Marin TEODOR	Încadrare în clasă de risc seismic RsIII în anul 2013 (documentație tehnico economică elaborată pentru creșterea eficienței energetice a construcției
86	Calea	PLEVNEI	5+7	5	32	S+P+8E	1947	1993;2000	2.700	Grigore ARSENIE	
87	Strada	POPA NAN	137A	3	8	S+P+3E+Pod	1933	1997	681	Ion POPA	
88	Strada	POPA PETRE	14	2	14	S+P+3E	1930	1996	1.230	Eugeniu IORDACHESCU	
89	Bulevardul	REGINA ELISABETA (fost Bulevardul MIHAIL KOGĂLNICEANU)	55 (35)	5	32	S+P+8E	1966	2000	4.874	Nicolae TEMELCU	
90	Bulevardul	REGINA ELISABETA (fost Bulevardul MIHAIL KOGĂLNICEANU)	57 (37, corp A+B)	5	11	S+P+2E+Ma; P+1E+Pod	1900	2013	1.602	Maria DARIE	Încadrare în clasă de risc seismic în anul 2013
91	Bulevardul	REGINA ELISABETA (fost Bulevardul MIHAIL KOGĂLNICEANU)	59 (39)	5	9	S+P+2E+Ma	1900	2013	1.898	Maria DARIE	Încadrare în clasă de risc seismic în anul 2013
92	Bulevardul	REGINA ELISABETA (fost Bulevardul MIHAIL KOGĂLNICEANU)	63 (43)	5	71	S+P+7E	1960	2000	5.824	Rodica VASILESCU	
93	Bulevardul	REGINA ELISABETA (UNIVERSITATEA BUCUREȘTI)	4-14	1	-	D+P+2E+2Ma	1857-1970	2016		Mircea MIRONESCU	Încadrat în clasa a II-a de risc seismic spre clasa a III a de risc seismic
94	Strada	ROMULUS	28 (corp B)	3	0	P	1930	1993	0	Adina SIMION	
95	Strada	SEVASTOPOL	8	1	0	S+P+3E+Ma	1907	2006	960	Ion VÂRȘĂ	
96	Piața	SFINȚII VOIEVOZI	2	1	22	S+P+Mz+5E+Ma	1945+1947	1996	1.586	Alexandru HRISTOFOROV	Încadrare în clasă de risc seismic în anul 2006, AC nr.92/572299/2006, PVRTI. nr.1/2009
97	Strada	SILVESTRU	73	2	4	S+P+1E	1936	2008	349	Sorin APOLZAN	
98	Strada	SPĂTARU PREDA („TESĂTORIILE REUNITE" S.A.)	5 (corp C7)	5	0	P+2E	1976	2016	1.563	Aurelian PAVELESCU	Încadrare în clasă de risc seismic în anul 2008
99	Strada	SPERANȚEI	46	2	2	S+P+1E	1930	2015	300	Dinu CIOBOTARIU	
100	Strada	SPIRU HARET	7A	1	28	S+P+5E	1938	1999	779	Anatolie CAZACLIU	
101	Strada	STAVROPOLEOS	5	3	0	S+P+2E; S+P+2E+Ma	1898; 1900	2010	3.404	Mircea MIRONESCU	Încadrare în clasă de risc seismic în anul 2010
102	Strada	ȘTEFAN MIHĂILEANU	40	2	10	S+P+4E+Ma	1943	1997	1.208	Mihai URSACHESCU	
103	Strada	STELIAN MIHALE	3 (bloc 2, tr.I+II)	3	44	S tehnic+P+10E	1974	2013	6.710	Gavril POP	Încadrare în clasă de risc seismic RsIII spre RsII în anul 2013 (documentație tehnico economică elaborată pentru creșterea eficienței energetice a construcției)
104	Strada	ȘTIRBEI VODĂ	92	1	11	S+P+4E	1936	1999	1.488	Grigore ARSENIE	
105	Strada	THOMAS MASARYK	9	2	19	S+P+3E+Ma	1931	2009	1.335	Cornelia NICUȚ	
106	Strada	TINCANI	10	6	100	S+P+4E	1965	2002	10.866	Gheorghe POPESCU	Încadrare în clasă de risc seismic în anul 2009
107	Strada	TRAIAN	77+79	3	47	S+P+8E	1968	1997	4.655	Alexandru HRISTOFOROV	
108	Strada	TRANSILVANIEI	44	1	16	S+P+6E+Pod	1948	2002	1.650	Rodica VASILESCU	
109	Strada	VASILE LASCĂR	33	2	0	S+P+8E	1935;1979	1998	2.528	Grigore ARSENIE	
110	Șoseaua	VERGULUI	67 (bloc 15D)	2	98	S+P+18E	1977	2012	13.475	Vasile BOGDAN	
111	Calea	VICTORIEI	12A	3	36	S+P+6E	1978	2010	5.164	Mihai VOICULESCU	Încadrare în clasă de risc seismic în anul 2012
112	Calea	VICTORIEI	48+50	1	30	S+P+6E	1910	1998	14.065	Maria DARIE	Încadrare în clasă de risc seismic în anul 2010
113	Strada	VISARION	13	1	0	S+P+5E	1932	2020	0	Gheorghe VIȘAN	
114	Strada	VIȘINILOR	3	2	3	S+P+1E	1936	2012	196	Adrian STĂNESCU	Încadrare în clasă de risc seismic în anul 2020
115	Strada	VULTURILOR	38 (corp A)	3	0	S+P+1E+Ma	1900	2009	852	Adina SIMION	Încadrare în clasă de risc seismic în anul 2012
116	Strada	ZBORULUI	1	3	8	S+P+3E	1930	2013		Gheorghe SÂRBU	Încadrare în clasă de risc seismic în anul 2009

LISTA IMOBILELOR EXPERTIZATE TEHNIC DIN PUNCT DE VEDERE AL RISCULUI SEISMIC ÎNCADRATE ÎN CLASA a IV-a DE RISC SEISMIC

[art.1 alin.(2) lit.d) din ORDONANȚA GUVERNULUI nr.20/1994 MODIFICATĂ ȘI COMPLETATĂ PRIN LEGEA nr.223/2018:
"Clasa R(s) IV, corespunzătoare construcțiilor la care răspunsul seismic așteptat este similar celui obținut la construcțiile proiectate pe baza prescripțiilor în vigoare"]

Nr	Tip strada	Adresa	Nr	Sector	Numărul de apartamente	Regimul de inaltime	Anul construirii	Anul elaborării expertizei tehnice	Arie desfasurata	Expertul tehnic atestat pentru cerința esențiala de calitate-rezistență mecanică și stabilitate de către M.D.R.A.P.	Observatii
1	Strada	AUREL VLAICU	148	2	5	S+P+3E	1938	2009	525	Dan CĂPĂȚÂNĂ	Încadrare în clasă de risc seismic în anul 2009
2	Soseaua	COLENTINA	23B (bloc 1B - IRTA)	2	55	S+P+11E	1977	2010	6 000	Mihai URSACHESCU	
3	Strada	CONSTANTIN DANIEL ROSENTHAL	30	1	3	S+P+3E	2004	2018	543,37	Iorgu NICULA	Încadrare în clasă de risc seismic în anul 2018 AC nr.107/4/R/24691/2002 AC nr.851/27/L/26664/2004 PVRTL nr.84/2004
4	Strada	GABROVENI	16	3	0	S+P+1E	1884	2015	400	Constantin PAVEL	Încadrare în clasă de risc seismic în anul 2015
5	Bulevardul	HRISTO BOTEV	9	3	4	S+P+3E+Ma	1913	2010	717	Gheorghe RUSU CONSTANTIN	Încadrare în clasă de risc seismic în anul 2010
6	Splaiul	INDEPENDENTEI (imobil birouri și servicii "SEMA PARC OFFICE")	319L	6	0	Sp+P+2E P+1E	1985+1986	2016	38 109	Dan CREȚU	Încadrare în clasă de risc seismic în anul 2016, AC nr.800/2014 AC nr.96/2016 PVRTL nr.76/2016
7	Bulevardul	ION MIHALACHE	315 (corp F)	1	12	S+P+3E	1963	1996	1 388	Vladimir AMBROZIE	
8	Strada	TOAMNEI	121	2	3	S+P+1E+Ma	1933	2019	357	Ionel BELGUN	Încadrare în clasă de risc seismic în anul 2019
9	Splaiul	UNIRII (imobil birouri și servicii "STEILMANN VESTICO" S.R.L.)	76	4	0	S+P+Mz+8E	1971	2018	2 499	Dan POPESCU	Încadrare în clasă de risc seismic în anul 2018 AC nr 28 S/1999 AC nr.214/2000 PVRTL nr 1/2003
10	Strada	VALERIU BRANIȘTE	54+56 (corp A)	3	20; 30	S+P+4E; S+P+4E	1969	1997	3.062, 3.666	Alexandru HRISTOFOROV	

LISTA IMOBILELOR EXPERTIZATE TEHNIC DIN PUNCT DE VEDERE AL RISCULUI SEISMIC – CONSOLIDATE

Nr	Tip strada	Adresa	Nr	Sector	Numărul de apartamente	Regimul de înaltime	Anul construirii	Anul elaborării expertizei tehnice	Arie desfasurata	Expertul tehnic atestat pentru cerința esențiala de calitate- rezistență mecanică și stabilitate de către M.D.R.A.P.	Categorie de urgenta / Observatii
1											
2	Bulevardul	AVIATORILOR	65 (corp A)	1	4	S+P+2E+Ma	1933	1997	149	Radu AGENT	AC nr.635/1095408/2012 PVRTL nr.1227603/2014
3	Strada	BANIEI (fosta Strada SFANTUL GHEORGHE NOU)	5	3	0	S+P+2E+Ma	1920	1993	600	Mihai PERJESCU	AC nr.40/1026788/2012 PVRLT nr.3/2014
4	Strada	BĂRĂTIEI	35	3	2	S+P+1E+Pod	1880	1993	1.273	Laurențiu SPOIALA	AC nr.510/2005 PVRTL nr.361/2006
5	Strada	BARBU MUMULEANU	11	2	5	Ds+P+2E+Ma	1934	1996	431	Mihai URSACHESCU	PVRTL nr.65177/2009
6	Strada	BERZEI	12 (corp C2 fost corp B)	Sector 1	4	Sp+Dsp+Pp+1E	1910 2016	1993	304	Mircea PERJESCU	AC nr.421/985688/1066878/2012 + nr.45/1211611/2014, PVRTL nr.1/2016
7	Strada	BLĂNARI (colț cu Strada LIPSCANI)	21 (43)	3	0	S+P+1E+Ma	1880	2009	2.700	Dan POPESCU	AC nr.72/862804/2009 PVRTL nr.958521/2010
8	Strada	BUSOLEI	10	2	6	Dp+P+2E+1Eretras	1900	1993	204	Constantin DALBAN	AC nr.740/54"B"/2013 AC nr.751/55"B"/2013 PVRTLnr.23005/2015
9	Strada	C. A. ROSETTI	25	2	36	S+P+8E	1933	1993	4.013	Silvia CARAMAN; Dragoș BADEA	PVRTL nr.438/2007
10	Strada	C. A. ROSETTI	44	2	10	S+P+3E+Ma	1933	1993	1.030	Adina SIMION	PVRTL nr.7875/2004
11	Bulevardul	CAROL I	17	2	-	S+P+3E		-	4.649	-	AC nr.977/112C/2004; PVRTL nr.3632/142078/2006
12	Strada	CHINDIEI	4	4	3	S+P+2E+Ma	1931	1996	720	Corneliu MUDRACENCU	A.C. nr.399/1559056/2017; P.V.R.T.L. nr.1/2019
13	Strada	COLȚEI	44	3	17	S+P+2E+Ma	1908	1993	1.775	Mircea MIRONESCU	AC nr.55/782742/2008 PVRTL nr.867900/2009
14	Strada	COLȚEI (colț cu Strada NICOLAE MAVROGHENI)	16 (13)	3	0	S+P+1E; S+P+1E+Ma	1930; 1880	1993	70; 186	Mihai URSĂCHESCU; Laurențiu SPOIALĂ	AC nr.475/1244582/2014. PVR nr.40/2014
15	Strada	CORNELIA	28	4	1	S+P+1E+Mp	1930	1993	465	Eugeniu IORDACHESCU	
16	Strada	COVACI	1	3	5	S+P+1E+Ma	1880	1993	911	Ioan VÂRȘĂ	AC nr. 298/1510986/2017 PVRTL nr.1/2019
17	Strada	COVACI	6	3	0	S+P+1E+Ma	1860	1993	576	Emil COROIU	PVRTL 2009
18	Strada	COVACI	19	3	0	S+P+1E+Ma	1910	1993	921	Mircea NEICU	AC nr.44C/2001 PVRTL nr.494805/2005
19	Strada	COVACI	23	3	2	Sp+P+2E+Pod	1891	1993	462	Emil COROIU	AC nr.919/2009 PVRF nr.394/2011
20	Strada	COVACI ("CAFENEAUA VECHE")	16	3	0	S+P+Ma	1900	2011	980	Mircea MIRONESCU	A.C. nr.401/1443720/2016 P.V.R.T.L. nr.1/2019
21	Strada	D. I. MENDELEEV	2	1	0	S+P+4E+Ma	1928	1993	875	Eugeniu IORDACHESCU	AC nr.426/1007196/2011 PVRTL nr.1094/2011
22	Bulevardul	DACIA	85	2	11	S+P+5E	1935	2001	1.945	Adina SIMION	AC nr.762/1099100/2012 PVRTL nr.1181592/2013
23	Calea	FLOREASCA	112	1	5	S+P+2E+Ma+Pod	1938	1994	749	Adina SIMION	AC nr.530/2011 PVRTL nr.2178/2016
24	Strada	FRANCEZĂ	11	3	0	S+P+1E	1885	1993	824	Valter BOGDAN	AC nr.425/16/F/14972/2013 PVRTL nr.28/2014
25	Strada	FRANCEZĂ	22	3	0	P+4E+Ma	1900	1993	2.957	Voicu DORDEA	AC nr.712/1270235/2014 PVRTL nr.576/2016
26	Strada	FRANCEZĂ	38+42	3	5	S+P+2E+Ma S+P+1E+ Pod	1870	1993	872	Laurențiu SPOIALA	AC nr.25M/1996 și nr.13F/1999 PVRTL nr.1/1999
27	Strada	FRANCEZĂ	54	3	0	Sp+P+1E+Pod	1770	2012	836	Constantin PAVEL	AC nr.45/758741/2008 AC nr.21/1119794/2013 PVR nr.23/2014
28	Strada	FRANCEZĂ	60	3	0	S+P+3E	1880	1993	6.162	Emil COROIU	AC nr.53/1205036/2014 PVRTL nr.1/2016
29	Strada	GABROVENI	55	3	0	S+P+2E	1940	1993	255	Alexandru PROGRESEANU	AC nr.679/2009; PVRTL nr.412/2011
30	Strada	GHEORGHE MANEA	15	3	5	S+P+2E	1936	1993	672	Alexandru PROGRESEANU	AC nr.867/2009 PVRTL nr.162/2010
31	Bulevardul	GHEORGHE MARINESCU	3	5	20	S+P+6E	1940	1997	1.750	Anatolie CAZACLIU	PVRTL nr.233/2007
32	Strada	GHIOCEI	25	2	0	S+P+2E+Ma	1940	1994	358	Ramiro SOFRONIE	PVRTL nr.1/2004
33	Strada	GRIGORE ALEXANDRESCU	78	1	8	S+P+3E	1925÷1930	2005	1.015	Paul IOAN	AC nr.194/12"G"/2015 PVRTL nr.40705/2018
34	Calea	GRIVIȚEI (Hotel "NORD")	143	1	0	S+P+Mz+7E	1965	1998	13.100	Traian POPP	AC nr.5/1/A/46921/2006 PVRTL nr.1/2008
35	Strada	HALELOR	5	3	0	S+P+2E	1880	1993	3.028	Dan POPESCU	AC nr.58G/1998 PVRTL nr.1/2001
36	Strada	HALELOR	7	3	7	S+P+3E	1890	1993	1.885	Dan POPESCU	AC nr.5H/1999. nr.275/2003. nr.1379/2005. nr.4/2008 PVRTL nr.414/2010
37	Strada	HALELOR	13÷15	3	5	S+P+2E	1880	1993	640	Dan POPESCU Mihai URSĂCHESCU Octavian MĂNOIU	AC nr.854/2006 PVRTL nr.262/2006
38	Strada	HALELOR	17	3	8	S+P+2E+Ma	1890	2001	1.160	Vasile BERBECI	CONSOLIDAT PARȚIAL ! (lucrări de consolidare executate la subsolul și parterul imobilului) AC nr.225/2004 și nr.24/2008 PVRTL nr.186/2004 și nr.508/2008
39	Bulevardul	I. C. BRĂTIANU	5	3	26	S+P+8E	1936	1993	2.235	Gheorghe AFANASENCO	AC nr.230/2009 PVRTL nr.405/2010
40	Strada	IENACHIȚĂ VĂCĂRESCU	36	4	3	S+P+1E	1885	1993	580	Cristian BALAN	PVRTL nr.170/2014
41	Strada	ION BREZOIANU	44	1	28	P+9	1937	1997	2.532	Alexandrina PRETORIAN	AC nr.472/2011 AC nr.687/2012 PVRTL nr.1112533/2012
42	Strada	ION FLORESCU	13 (corp A+B)	3	14	S+P+2E S+P+3E	1918	1993	1.744		PVRTL nr.4349/5081/2007
43	Bulevardul	ION MIHALACHE	68 (corp A+B)	1	4	S+P+3E	1938	1993	525	Mircea CONDRUT	AC nr.7F/1994 PVRTL nr.6097/1996
44	Bulevardul	ION MIHALACHE	181	1	2	S+P+2E+Ma	1937	2005	430	Mariana STOENESCU	AC nr.641/1091294/2012 PVRTL nr.1/2017
45	Strada	ION NECULCE	74 (corp A+B)	1	0	P+2E+Ma	1940	1993	354	Horia DUGAN	AC nr.368/27/M/15066/2011; PVRTL nr.01/2017
46	Strada	IULIU BARASCH	12	3	15	S+P+6E+Ma	1936	1994	1.640	Dan STANCIULESCU	AC nr.12N/2001 AC nr.27N/2001 PVRTL nr.2108/2005
47	Bulevardul	LASCĂR CATARGIU	15A	1	17	S+P+5E+Pod	1934	1998	2.351	Mariana STOENESCU	PVRTL nr.17/2003
48	Bulevardul	LASCĂR CATARGIU	48	1	7	S+P+1E+Ma	1880	1993	716	Dan POPESCU	PVRTL nr.8/2004
49	Strada	LIPOVA	24	1	2	S+P+1E+mA	1900	1993	320	Alexandru COMANESCU	AC nr.479/53/2002 PVRTL nr.1/2003
50	Strada	LIPSCANI	55	3	0	S+P+2E	1912	2009	1.450	Nicolae GOSPODINOV	AC nr.27L/2000; PVRTL nr.1/2002; Construcție existentă reconstruită pe amplasament incluzând conservarea fațadei (consolidată și reconstruită - structură de rezistență RsIV)
51	Strada	LIPSCANI	77	3	0	S+P+1E	1875	1993	380	Mircea NEICU	AC nr.655/1208226/2014 PVRTL din 2015
52	Strada	LIPSCANI	79	3	0	S+P+3E+Ma	1875	1993	475	Mircea NEICU	AC nr.35/2004 PVRTL nr.18/4394/2008
53	Strada	LIPSCANI (colț cu Strada GABROVENI)	40 (3)	3	2	S+P+Mz+1E+Ma; S+P+1E+Ma	1920; 1920	1993; 1993	212	Alexandru PROGRESEANU; Mircea NEICU	AC nr.446/2004 PVRTL nr.69/2007
54	Strada	LIPSCANI (colț cu Strada GABROVENI)	46 (9)	3	0	S+P+2E	1880	1993	129; 93	Mircea NEICU; Mircea MIHĂILESCU	AC nr.190/1228022/2014; PVRTL nr.1/2015
55	Strada	LIPSCANI (colț cu Strada GABROVENI)	76 (39)	3	3	S+P+1E . . 2E	1900	1993	682	Laurențiu SPOIALA	CONSOLIDAT PARȚIAL ! (lucrări de consolidare executate la subsolul și parterul imobilului) AC nr.14L/1999 PVRTL nr.1/2001
56	Strada	LIPSCANI (colț cu Strada SELARI)	38 (1)	3	2	S+P+2E	1880	1993	730	Constantin CARP	AC nr.81/972959/2011 PVRTL nr.153/2011
57	Strada	LOUIS PASTEUR	30	5	8	S+P+3E+Ma	1936	1997	1.283	Emilian ȚIȚARU	AC nr.778/1029993/2011 PVRTL nr.1/2015
58	Strada	MARIA ROSETTI	55	2	20	P+8E+Ma	1934	1997	2.105	Alexandrina PRETORIAN	AC nr.787P/2004 PVRTL din 2008
59	Strada	MARIA ROSETTI	8A	2	0	S+P+5		1993	0	Mircea NEICU	PVRTL nr.2728/2013
60	Strada	MIHAI EMINESCU	17	1	40	S+P+7E+Ma	1937	1995	6.050	Horia DUGAN	AC nr. 3R/02.03.1998; PVRTL nr. 1/04.02.2000
61	Strada	MIHAI EMINESCU	37 (corp A)	1	3	S+P+1E	1900	1993	600	Eugeniu IORDACHESCU	PVRTL nr.3552/2006
62	Calea	MOȘILOR	21	3	0	S+P+3E	1940	1993	552	Stelian PICULESCU	AC nr.604/1097487/2012 PVRTL din 2014
63	Bulevardul	NICOLAE BĂLCESCU	24	1	119	S+P+12E	1928	1995	12.031	Ioan NICULA. NicolaeȚOPA	AC nr.367/965853/2013 PVRTL nr.1154863/2013
64	Bulevardul	NICOLAE BĂLCESCU	25	1	98	2S+P+11E	1928	1994	12.318	Silvia CARAMAN	PVRTL nr.305/2011
65	Strada	NICOLAE IORGA	31	1	19	S+P+5E	1936	1996	1.720	Leonid NEAGOE	PVRTL nr.547/2005
66	Strada	OCCIDENTULUI	53-55	1	8	2S+P+4E+6Eretras	2015-2016	1993	2.464	Elena DRAGOMIRESCU	PVRTL nr.2884/2014
67	Bulevardul	PACHE PROTOPOPESCU	51	2	0	S+P+2E+Pod	0	0	0	0	AC nr.121/1298728/2015; PVRTL nr.01/2016
68	Strada	PALEOLOGU	3	2	20	P+5E	1936	1993	3.414	Nicolae TUDOSE	AC nr.86/877210/2009 PVRTL nr.9410/2012
69	Strada	PETRE CRETU	68	1	3	S+P+1E+Ma	1936	1993	651	Mihai NĂVODARIU	PVRTL nr.10/2004
											PVRTL nr.01/2007

70	Strada	PLANTELOR	45 (corp B)	2	3	S+P+1E+Ma	1895	1993	147	Mihai URSACHESCU	PVRTL nr.75010/6409/2005
71	Strada	PLANTELOR	20	2	4	Ds+P+1E+Ma	1922	1993	507	Niculaie TUDOSE	AC nr.499/64"P"/2005; PVRFL nr.02/2007; PVRTL nr.92883/7981/2008
72	Strada	PLUGARILOR	46 (corp A+B)	4	1	S+P+2E	1918	1993	258	Alexandru BRANZEI	AC nr.412/63260/2008; PVRTL nr.218/2009
73	Strada	POLONA	24÷26	1	5	S+P+3E+Ma	1927	2006	1.058	Zefir APOSTOL	AC nr.77/1201997/2014 PVRTL nr.1/2016
74	Strada	PRINCIPATELE UNITE	38÷40	4	40	S+P+4E+1Eretras+Ms1+Ms2	2008	1993	3.998	Valentin SEVCENCO	AC nr.332/63645/2008; PVRTL nr.984/2008
75	Strada	PROFESORILOR	10	4	0	S+P+Ma	1940	1993	0	Adina SIMION	AC nr.1082/66002/2007 PVRTL nr.362/2009
76	Strada	RADU CALOMFIRESCU	13	3	5	S+P+1E	1891	1993	823	Laurențiu SPOIALĂ	PVRTL nr.1/2004
77	Bulevardul	REGINA MARIA	36÷38	4	0	S+P+1E+Ma	1900	1993	818	Dan STANCIULESCU	AC nr.49/2004 PVRTL nr.450/2006
78	Bulevardul	REGINA ELISABETA ("GRAND HOTEL DU BOULEVARD")	21	5	0	S+P+Mz+4E	1871	2011	8.430	Traian POPP	AC nr.724/1027900/2011 PVRTL nr.29101401/2014
79	Bulevardul	REGINA ELISABETA (sediul PRIMĂRIEI MUNICIPIULUI BUCUREȘTI)	47	5	0	S+P+3E+Ma	1906÷1911	2011	21.992	Constantin PAVEL	A.C. nr.177/2010 A.C. nr.447/2014 P.V.R.T.L. nr.1772/1/2014
80	Intrarea	ROMA	3	1	2	Ds+P+2E+Ma	1937	1994	424	Silvia CARAMAN	AC 682/17/R/30489/2009 PVRTL nr.1/2011
81	Piața	ROMANĂ	5	1	11	S+P+1E+Ma	1900	1993	1.485	Armand NEFIAN	AC nr.110R/1997 PVRTL nr.230442/2000
82	Strada	SALCÂMILOR	12	2	10	S+P+4E+Ma	1936	1993	2.396	Mihai URSACHESCU	AC nr.208/19S/2004
83	Strada	SAPIENTEI	3 (corp A)	5	0	S+P+3E+Ma	1920	1994	0	Emil COROIU	AC nr212-S/2007 PVRTL din 30.08.2011
84	Strada	ȘEPCARI	12÷14	3	0	S+P+4E (2+4 retrase)	1910	1993 2014	788	Radu PETROVICI Bogdan GULEAC	AC nr.203/1224479/2014 PVRTL nr.13/2014
85	Strada	ȘEPCARI	16	3	2	S+P+1E+Pod	1900	1993	840	Laurentiu SPOIALA	AC nr.665/2002 PVRTL nr.244/2010
86	Strada	SFÂNTUL ELEFTERIE	11	5	10	P+4E+Ma	1936	1997	1.295	Grigore ARSENIE	PVRTL nr.2776/2011
87	Strada	SILVESTRU	79	2	0	C1: S+Ds+1E+Mapartial C2: Ds+P	1936	2014	483	Gheorghe SARBU	AC nr.697/1273653/2014 AC nr.620/1371471/2015 PVRTL nr.1/2016
88	Strada	SLĂNIC	2	3	0	S+P+3E+Ma	1921	1993;1994	372	Armand NEFIAN	AC nr.756/1096401/2012 PVRTL nr.1/2014
89	Strada	SMÂRDAN	11 (corp A+B)	3	0	S+P+7E	1905	1993	849	Niculaie TUDOSE	AC nr.2/2004 PVRTL nr.5/2006
90	Strada	SPERANȚEI	27	2	0	Ds+P+2E	1929	1993	729	Adina SIMION	AC nr.155/1116755/2013 PVRTL nr.1219359/2014
91	Strada	STAVROPOLEOS	8	3	0	S+P+2E	1897	1993	900	Nicolae ALEMAN	AC nr.3-S/1994 PVRTL nr.5309/1996
92	Șoseaua	ȘTEFAN CEL MARE	33 (bloc 30, tronson 2, scara 3)	2	169	S+P+9E	1963	1993	13.759	Marin TEODOR	AC nr.502/46"S"/2016; PVRTL nr.126008/2018
93	Strada	STEFAN MIHAILEANU	11B (corp B)	2	0	S+P+Ma	1940	1993	0	Ion VARSA	AC nr.567/65M/2002; PVRTL nr.25662(2322)/2004
94	Strada	ȘTIRBEI VODĂ	17 (corp A+B)	1	58	P+8E	1936	1997	4.619	Mihai NAVODARIU	PVRTL nr.1181/1/2009
95	Strada	VASILE PĂUN	5	5	12	S+P+5E+Ma	1930	1995	1.615	Niculaie TUDOSE	PVRTL nr.13/2003
96	Strada	VASILE STROESCU	6	2	4	Spartial+P+3E+Pod	1938	2017	593	Constantin PAVEL	AC nr.378/1332437/2015 PVRP din 18.09.2017
97	Calea	VICTORIEI	23	3	45	S+P+9E		1993	1.595		PVRTL nr.3640/1996
98	Calea	VICTORIEI	128A	1	59	S+P+8E	1935	1994	6.675	Mihai NAVODARIU	PVRTL nr.3259/2011
99	Calea	VICTORIEI (hotel "CONTINENTAL")	56	1	0	S+P+3E+Ma	1900	2006	6.600	Mircea MIRONESCU	AC nr.3/693520/2008 PVRTL nr.18/5945/S.G/2009
100	Calea	VICTORIEI (Teatrul de revistă "CONSTANTIN TĂNASE")	33÷35	1	66	S+P+5E+Ma	1930	1993	4.800	Victor NEDRITA	PVRTL nr.3403/2008
101	Strada	VIESPARILOR	26	2	0	S+P+2E+Ma	1935	1993	760	Dan STANCIULESCU	AC nr.630/25V/2005 PVRTL nr.71637/2006

LISTA IMOBILELOR EXPERTIZATE TEHNIC DIN PUNCT DE VEDERE AL RISCULUI SEISMIC ÎNCADRATE ÎN CATEGORII DE URGENŢĂ

[conform Normativului de proiectare P100-92]

NEîNCADRATE îN CLASE DE RISC SEISMIC CORESPUNZATOARE

[P100-3/2019 - Cod de proiectare seismică, partea a III-a – normativul de proiectare în vigoare]

NOTĂ: P100-3/2019 - Cod de proiectare seismică, partea a III-a – normativul de proiectare în vigoare – încadreaza construcţiile în clase de risc seismic. Pentru încadrarea în clasa de risc seismic corespunzătoare, conform prevederilor art.2 alin.(1) lit.b) din O.G. nr.20/1994, reprezentanţii asociaţiilor de proprietari / reprezentanţii proprietarilor se pot prezenta la punctul nostru de lucru din B-dul NAŢIUNILE UNITE nr.1, bloc 108A, sc.1, parter, sector 5, municipiul Bucureşti (telefon: 021 371 50 50) pentru a ridica spre completare anexele nr.5, 6 şi 7 la Normele metodologice de aplicare a O.G. nr.20/1994, documente necesare în vederea demarării procedurii de achiziţie publică de servicii – expertizarea tehnică din punct de vedere al riscului seismic al construcţiilor încadrate în categoriile de urgenţă U1, U2, U3.

Nr	Tip strada	Adresa	Nr	Sector	Numărul de apartamente	Regimul de înaltime	Anul construirii	Anul elaborării expertizei tehnice	Aria desfasurata	Expertul tehnic atestat pentru cerinţa esenţiala de calitate-rezistenţă mecanică şi stabilitate de către M.D.R.A.P.	Observatii
1	Strada	11 IUNIE	1 (corp A+B)	4	2	S+P; S+P+1E	1911	1993	110	Traian POPP	U3
2	Strada	11 IUNIE	1A	4	2	S+P+1E	1910	1993	110	Dan STANCIULESCU	U3
3	Strada	11 IUNIE	7	4	4	S+P+3E	1939	1993	0	Dan STANCIULESCU	U1
4	Strada	11 IUNIE	9	4	6	S+P+1E+Ma	1925	1993	120	Corneliu NICUT	U3
5	Strada	11 IUNIE	12	4	2	S+P+3E+M	1933	1995	1.390	Nicolai TOPA	U3
6	Strada	11 IUNIE	17	4	2	S+P+1E+Ma	1928	1993	110	Dan STANCIULESCU	U2
7	Strada	11 IUNIE	27 (corp A+B)	4	2	S+P+1E+Ma; S+P+1E	1929	1993	110	Eugeniu IORDACHESCU	U3
8	Strada	11 IUNIE	34 (corp A+B)	4	2	S+P+1E+Ma; S+P	1930	1993	120	Eugeniu IORDACHESCU	
9	Strada	11 IUNIE	35	4	5	S+P+4E+Ma	1940	1993	310	Dan STANCIULESCU	U3
10	Strada	11 IUNIE	36÷38	4	2	S+P+1E	1925	1993	90	Eugeniu IORDACHESCU	U3
11	Strada	11 IUNIE	40 (corp A+B)	4	1	S+P	1920	1993	80	Rodica ANGELESCU	U3
12	Strada	11 IUNIE	43	4	2	S+P+1E+Ma	1937	1993	100	Rodica ANGELESCU	U3
13	Strada	11 IUNIE	44÷46	4	1	S+P	1928	1993	70	Rodica ANGELESCU	U2
14	Strada	11 IUNIE	49 (corp A+B)	4	2	S+P; S+P+1E	1885	1993	110	Rodica ANGELESCU	U3
15	Strada	11 IUNIE	45 (corp A+B+C)	4	1	S+P	1938	1993	80	Rodica ANGELESCU	U3
16	Strada	11 IUNIE	53 (corp A+B+C)	4	1	S+P	1893	1993	60	Rodica ANGELESCU	U3
17	Strada	11 IUNIE	55	4	3	S+P+2E+Ma	1930	1993	190	Eugeniu IORDACHESCU	U3
18	Strada	11 IUNIE	57 (corp A+B)	4	2	S+P; S+P+2E	1921	1993	100	Cristian BALAN	U2
19	Strada	11 IUNIE	59	4	2	S+P+1E	1890	1993	120	Rodica ANGELESCU	U2
20	Strada	11 IUNIE	61 (corp A+B+C)	4	2	S+P+1E	1910	1993	100	Eugeniu IORDACHESCU	U2
21	Strada	11 IUNIE	65 (corp A+B+C+D)	4	3	S+P+1E	1923	1993	180	Cristian BALAN	U3
22	Strada	11 IUNIE	70	4	0	S+P;S+P+2E	1930	1993	0	Rodica ANGELESCU	U3
23	Strada	11 IUNIE	71	4	3	S+P+1E	1925	1993	190	Eugeniu IORDACHESCU	U3
24	Strada	11 IUNIE	73	4	4	S+P+2E+Ma	1929	1993	260	Cristian BALAN	U3
25	Strada	11 IUNIE	75	4	9	S+P+4E	1925	1993	300	Eugeniu IORDACHESCU	U2
26	Strada	11 IUNIE	75A	4	2	S+P+5E+Ma	1914	1993	110	Rodica ANGELESCU	U2
27	Strada	11 IUNIE	81	4	2	S+P+1E+Ma	1893	1993	120	Cristian BALAN	U2
28	Strada	ACADEMIEI	2	3	12	S+P+1E	1875	1993	4.006	Maria DABIJA	U3
29	Strada	ACADEMIEI	25	1	11	S+P+4E	1870	1993	1.030	Mircea NEICU	U1
30	Strada	ACADEMIEI	27	1	5	S+P+2E+Ma	1900	1993	541	Mircea NEICU	U2
31	Strada	ADY ENDRE	13	1	7	S+P+2E+Ma	1951	1993	1.015	Mircea NEICU	U1, U3
32	Strada	AGRICULTORI	52	2	3	S+P+2E	1909	1993	765	Dan POPESCU	U3
33	Strada	AGRICULTORI	86	2	2	S+P+1E+Ma	1938	1993	624	Niculaie TUDOSE	U3
34	Strada	AGRICULTORI	93 (corp A)	2	3	S+P+1E+Ma	1974	1993	305	Mircea VASILIU	U1
35	Strada	ALECU RUSSO	7	2	0	S+P+2E+Pod	1934	1993	541	Adina SIMION	U2
36	Strada	ALECU RUSSO	6 (corp A+B+C)	2	0	S+P+1E+Ma; S+P+1E+Ma	1900	1993	198, 348	Adina SIMION	U2, U3
37	Strada	ALECU RUSSO	21	2	0	S+P+4E	1939	1993	905	Eugeniu IORDACHESCU	U1
38	Strada	ALECU RUSSO	24÷26	2	0	S+P+6E	1947	1993	1.211	Dan DUMITRESCU	U3
39	Soseaua	ALEXANDRIEI	76 (bloc PC8)	5	0	S+P+11E	1975	1993	0	Cristian ENESCU	U3
40	Aleea	ALEXANDRU	46	1	7	S+P+1E+Ma	1940	1993	331	Mircea NEICU	U3
41	Strada	ALEXANDRU BALASANU	2	4	0	S+P	1902	1993	297	Cristian BALAN	U2
42	Strada	ALEXANDRU BALASANU	5	4	0	S+P+1E	1900	1993	320	Cristian BALAN	U2
43	Strada	ALEXANDRU CONSTANTINESCU	21	1	0	S+P+1E+Ma	1935	1995	669	Dragoş BADEA	U3
44	Strada	ALEXANDRU DEPARATEANU	5	1	0	S+P+1E+Ma	1932	1994	367	Radu PETROVICI	U1
45	Strada	ALEXANDRU DONICI	2	2	0	S+P+2E+Ma	1939	1993	0	Alexandru PROGRESEANU	U3
46	Strada	ALEXANDRU DONICI	9	2	0	S+P+2E	1930	1993	784	Alexandru PROGRESEANU	U2
47	Strada	ALEXANDRU DONICI	10	2	0	S+P+2E+Ma	1925	1993	580	Mircea NEICU	U2
48	Strada	ALEXANDRU DONICI	20	2	0	S+P+3E	1935	1994	763	Dan CAPATINA	U2
49	Bulevardul	ALEXANDRU IOAN CUZA	19	1	0	S+P+1E	1940	1993	170	Ecaterina BALL	U3
50	Bulevardul	ALEXANDRU IOAN CUZA	49	1	7	S+P+4E	1932	1993	1.058	Grigore ARSENIE	U3
51	Bulevardul	ALEXANDRU IOAN CUZA	57	1	2	S+P+1E	1920	1993	254	Grigore ARSENIE	U3
52	Bulevardul	ALEXANDRU IOAN CUZA	59	1	0	S+P+1E+Ma	1940	1993	424	Grigore ARSENIE	U3
53	Bulevardul	ALEXANDRU IOAN CUZA	89	1	0	S+P+2E	1945	1996	738	Nicolae CONSTANTINESCU	U3
54	Bulevardul	ALEXANDRU IOAN CUZA	99	1	4	S+P+1E+Ma	1935	1993	1.223	Ecaterina BALL	U2
55	Bulevardul	ALEXANDRU IOAN CUZA	105	1	0	S+P+3E	1925	1995	620	Horia DUGAN	U2

56	Strada	ALEXANDRU IPSILANTI	2 (bloc 29bis)	2	0	S+[illegible]E	1974	1993	6.644	Viorel CONSTANTINESCU	
57	Piața	ALEXANDRU LAHOVARI	1 (corp A)	1	0	S[illegible]	1929	1993	2.607	Dan POPESCU	U3
58	Strada	ALEXANDRU MACEDONSKI	10	1	0	S+P+3E	1936	1993	830	Gabriel NICULESCU	U2
59	Bulevardul	ALEXANDRU OBREGIA	2 (corp B)	4	0	S+P+10E	1976	1995	7.164	Armand NEFIAN	U2
60	Bulevardul	ALEXANDRU OBREGIA	4 (bloc OD1)	4	220	S+P+10E	1971	1996	20.582	Armand NEFIAN	U3
61	Bulevardul	ALEXANDRU OBREGIA	5+7 (bloc R14)	4	0	S+P+9E	1966	1993	5.157	Gabriel NICULESCU	U3
62	Bulevardul	ALEXANDRU OBREGIA	27 (bloc A18)	4	44	S+P+10E	1965	1995	3.540	Dan STANCIULESCU	U2
63	Strada	ALEXANDRU PAULESCU	5A	2	0	S+P+1E	1938	1993	204	Niculaie TUDOSE	U3
64	Strada	ALEXANDRU PHILIPPIDE	1	2	0	S+P+3E	1935	1993	720	Mircea NEICU	U3
65	Strada	ALEXANDRU ROMANO	18	2	0	S+P+3E+Ma	1936	1993	1.390	Aurel COMANESCU	U3
66	Strada	ALEXANDRU SIHLEANU	4	3	0	S+P+1E	1928	1993	212	Alexandru PROGRESEANU	U2
67	Strada	ALEXANDRU XENOPOL	5	1	0	S+P+3E	1928	1995	796	Radu PETROVICI	U1
68	Strada	ANTON PANN	2	3	0	S+P+3E+Ma	1937	1994	1.086	Radu PETROVICI	U2
69	Strada	ARCULUI	3	2	23	S+P+8E	1940	1995	1.438	Marin TEODOR	U2
70	Strada	ARCULUI	14	2	0	S+P+2E	1932	1993	1.355	Alexandru PROGRESEANU	U3
71	Strada	ARCULUI	16	2	0	S+P+2E+Ma	1925	1993	831	Alexandru PROGRESEANU	U3
72	Strada	ARDELENI	12	2	0	S+P+2E+Ma	1925	1993	447	Cristian BALAN	U2
73	Strada	ARDELENI	32	2	0	S+P+1E+Ma	1933	1993	410	Adina SIMION	U2
74	Strada	ARGENTINA	25	1	11	S+P+2E	1932	1993	949	Mircea NEICU	U1
75	Strada	ARINII DORNEI	10 (bloc M3D)	6	0	S+P+9E	1974	1995	3.520	Mariana SUCEVEANU	U2
76	Strada	ARISTIDE PASCAL	24	3	0	S+P+1E	1936	1993	144	Mircea CONDRUT	U2
77	Strada	ARMENEASCĂ	10	2	0	S+P+5E	1932	1993	2.800	Dan POPESCU	U3
78	Strada	ARMENEASCĂ	14	2	0	S+P+3E	1937	1993	1.078	Alexandru PROGRESEANU	U2
79	Strada	ARMENEASCĂ	15	2	0	S+P+3E	1932	1993	710	Mircea NEICU	U2
80	Strada	ARMENEASCĂ	16	2	0	S+P+5E+Ma	1934	1993	2.144	Mircea NEICU	U2
81	Strada	ARMENEASCĂ	17	2	0	S+P+2E	1935	1993	544	Adina SIMION	U3
82	Strada	ARMONIEI	9	2	0	S+P+1E	1910	1993	0	Constantin DALBAN	U2
83	Strada	ARMONIEI	3	2	0	S+P+3E	1928	1993	0	Dan STANCIULESCU	U2
84	Strada	ARON FLORIAN	6	2	0	S+P+3E	1929	1993	0	Cristian BALAN	U1
85	Strada	ATENA	22	1	12	S+P+2E+Ma	1943	1993	1.836	Mircea NEICU	U2
86	Strada	AUREL VLAICU	34	2	0	S+P+4E	1934	1994	1.920	Mircea NEICU	U3
87	Strada	AUREL VLAICU	38	2	0	S+P+3E	1937	1993	1.218	Mircea NEICU	U3
88	Strada	AUREL VLAICU	48 (corp B)	2	0	S+P+3E+Ma	1900	1993	0	Leonid NEAGOE	U1
89	Strada	AUREL VLAICU	102	2	0	S+P+1E	1915	1993	0	Mircea NEICU	U2
90	Strada	AUREL VLAICU	146	2	0	S+P+2E	1935	1993	537	Mircea NEICU	U2
91	Strada	AUREL VLAICU	154	2	0	S+P	1915	1993	360	Mircea NEICU	U2
92	Strada	AUSTRULUI	12C	2	0	S+P+3E+Ma	1938	1995	2.570	Mihai URSACHESCU	U2
93	Strada	AUSTRULUI	26	2	0	S+P+1E	1890	1993	0	Niculaie TUDOSE	U2
94	Strada	AVALANȘEI	5 (corp A+B+C)	4	0	S+P	1896	1993	0	Dan STANCIULESCU	U2
95	Strada	AVALANȘEI	7+7bis	4	0	S+P+1E+Ma	1900	1993	636	Adina SIMION	U3. U2
96	Strada	AVALANȘEI	18	4	0	S+P+1E+Ma	1920	1993	234	Adina SIMION	U2
97	Bulevardul	AVIATORILOR	5	1	11	S+P+2E	1934	1993	1.062	Gabriel NICULESCU	U2
98	Bulevardul	AVIATORILOR	18	1	0	S+P+3E	1935	1994	895	Mircea NEICU	U2
99	Strada	AVRAM IANCU	14 (corp A+B+C)	2	0	S+P+1E; S+P	1910	1993	254 64	Mircea CONDRUT	U2
100	Aleea	AVRIG	10 (bloc P5)	2	0	S+P+10E	1963	1993	0	Dan POPESCU	U1
101	Aleea	AVRIG	14 (bloc P6)	2	0	S+P+10E	1963	1993	0	Dan POPESCU	U3
102	Strada	AVRIG	21÷31 (bloc U2)	2	0	S+P+10E	1962	1993	0	Dan POPESCU	U3
103	Aleea	AVRIG (colț cu Șoseaua MIHAI BRAVU)	6 (bloc P4; 37)	2	0	S+P+10E	1963	1993	4.378	Dan POPESCU	U2
104	Strada	BĂCANI	4	3	0	S+P+1E	1875	1993	534	Niculaie TUDOSE	U3
105	Strada	BADEA CÂRȚAN	11 (corp A)	2	0	S+P+2E+Ma	1920	1993	344	Constantin DALBAN	U2
106	Strada	BADEA CÂRȚAN	11 (corp B)	2	0	S+P	1920	1993	84	Constantin DALBAN	U1
107	Strada	BADEA CÂRȚAN	60 (corp A+B+C)	2	0	S+P+2E	1912; 1924	1993	0	Adina SIMION	U1
108	Strada	BAIA DE FIER	8 (corp A+B)	3	0	S+P+2E+Pod; S+P+3E	1897; 1900	1993	877	Paul VERNESCU	U2
109	Strada	BAICULEȘTI	19 (bloc D9)	1	0	S+P+9E	1963	1995	0	Radu AGENT	U1
110	Strada	BALDOVIN PÂRCĂLABUL	4	1	2	S+P+1E+Ma	1930	1993	462	Gheorghe DRUGEA	U3
111	Strada	BALDOVIN PÂRCĂLABUL	7	1	0	S+P+3E	1934	1994	788	Armand NEFIAN	U1
112	Strada	BANIEI (fosta Strada SFANTUL GHEORGHE NOU)	3	3	0	S+P	1920	1993	287	Mihai PERJESCU	U1
113	Strada	BANIEI (fosta Strada SFANTUL GHEORGHE NOU)	11	3	0	S+P+1E+Ma	1904	1993	216	Mircea MIRONESCU	U2
114	Strada	BANIEI (fosta Strada SFANTUL GHEORGHE NOU)	13	3	0	S+P+3E+Ma	1910	1993	620	Mircea MIRONESCU	U1. U3
115	Strada	BANIEI (fosta Strada SFANTUL GHEORGHE NOU)	17	3	0	S+P+1E+Ma	1900	1993	312	Mircea MIRONESCU	U3
116	Bulevardul	BANUL MANTA	24	1	11	S+P+3E+Ma	1939	1993	1.628	Mihai HOTINCEANU	U3
117	Aleea	BARAJUL DUNARII	3 (bloc M35)	3	0	S+P+10E	1964	1996	27.956	Dan POPESCU	U2
118	Strada	BARBU ISCOVESCU	34	1	0	S+P+4E+Ma	1946	1994	730	Mircea PERJESCU	U3
119	Strada	BARBU ISCOVESCU	40	1	0	S+P+2E	1930	1993	510	Dragoș BADEA	U1
120	Strada	BARBU MUMULEANU	46	2	1	S+P	1900	1993	106	Constantin DALBAN	U1
121	Bulevardul	BASARABIA	5	2	0	S+P+2E	1927	1993	380	Niculaie TUDOSE	U1
122	Bulevardul	BASARABIA	8	2	0	S+P+2E	1932	1993	532	Dan POPESCU	U3
123	Bulevardul	BASARABIA	42 (bloc 32)	2	0	S+P+11. .12E	1962	1993	7.308	Dan POPESCU	U3
124	Bulevardul	BASARABIA	52 (bloc 33)	2	0	S+P+11. .12E	1962	1993	7.308	Dan POPESCU	U3
125	Bulevardul	BASARABIA	62 (bloc 34)	2	0	S+P+11...12E	1962	1993	8.125	Dan POPESCU	U3
126	Bulevardul	BASARABIA	62A	2	240	S+P+2E	1945	1993	19.044	Niculaie TUDOSE	U3
127	Bulevardul	BASARABIA	68 (bloc 35)	2	0	S+P+11. .12E	1962	1993;1995	8.229	Dan POPESCU	U3
128	Bulevardul	BASARABIA	78 (bloc 36)	2	102	S+P+12E	1962	1993	7.969	Aurel COMANESCU	U3
129	Strada	BATIȘTE	9	2	0	S+P+10E	1960	1995	2.299	Nicolaie CONSTANTINESCU	U3
130	Strada	BATIȘTE	11	2	0	S+P+10E	1946	1993	5.532	Mircea NEICU	U3
131	Strada	BATIȘTE	16A	2	0	S+P+3E+Ma	1930	1994	1.680	Stelian PICULESCU	U3
132	Strada	BATIȘTE	26	2	0	S+P+2E+Ma	1890	1993	850	Emilian TITARU	U2
133	Strada	BATIȘTE	28A	2	0	S+P+2E+Ma	1924	1993	1.187	Anatolie CAZACLIU	U2
134	Strada	BENJAMIN FRANKLIN	5	1	0	S+P+3E+Ma	1940	1995	1.842	Silvia CARAMAN	U2

135	Strada	BENJAMIN FRANKLIN	14	1	0	S+ +Ma	1910	1993	577	Dan POPESCU	U3
136	Strada	BERZEI	2	1	4	S+	1940	1993	909	Mircea PERJESCU	U1
137	Strada	BERZEI	5 (corp A+B)	1	3	S+P+2E+Ma	1923	1993	1.202	Armand NEFIAN	U2
138	Strada	BERZEI	42+46	1	6	S+P+Ma;S+P+2E; S+P+3E	1929	1993	2.504	Dragoș BADEA	U1
139	Strada	BERZEI	50bis	1	9	S+P+4E+Ma	1935	1993	1.333	Dan MIHAILESCU	U3
140	Strada	BERZEI	59	1	5	S+P+2E	1925	1993	467	Mircea PERJESCU	U1
141	Strada	BERZEI	64 (corp A+B)	1	6	S+P+1E	1925	1993	300	Mircea PERJESCU	U1
142	Strada	BERZEI	72	1	6	S+P+4E	1927	1993	890	Mircea PERJESCU	U1
143	Strada	BERZEI	77	1	2	S+P+1E+Pod	1920	1993	150	Mircea PERJESCU	U1
144	Strada	BERZEI	83	1	5	S+P+1E+Pod	1910	1993	343	Mircea PERJESCU	U1
145	Strada	BIBESCU VODĂ	19	4	0	S+P+4E+Ma	1925	1994	1.248	Dan GHIOCEL	U3
146	Strada	BISERICA MARCUȚA	1 (bloc 34)	2	0	S+P+10E	1974	1993	0	Dan MIHAILESCU	U2
147	Strada	BISERICA MARCUȚA	3 (bloc 35B)	2	0	S+P+10E	1971	1993	0	Dan MIHAILESCU	U2
148	Strada	BISERICA MARCUȚA	5 (bloc 37)	2	0	S+P+10E	1974	1993	0	Dan MIHAILESCU	U2
149	Strada	BITOLIA	6	1	4	S+P+2E+Ma	1936	1993	572	Eugeniu IORDACHESCU	U3
150	Strada	BITOLIA	51	1	3	S+P+2E	1938	1993	566	Mircea CONDRUT	U3
151	Strada	BLĂNARI	12 (corp A+C)	3	0	S+P+5E	1920	1993	1.590	Niculaie TUDOSE	U2
152	Strada	BUCUR	2	4	0	S+P+1E	1900	1993	648	Eugeniu IORDACHESCU	U3
153	Strada	BUCUR	6	4	0	S+P+1E	1907	1993	0	Dan STANCIULESCU	U3
154	Strada	BUCUR	13 (corp A+B+C+D+E)	4	0	S+P+1E; S+P	1910;1930	1993	440	Eugeniu IORDACHESCU	U3
155	Strada	BUCUR	17 (corp A+B)	4	0	S+P+1E; S+P	1875	1993	260	Rodica ANGELESCU	U3
156	Strada	BURGHELEA	19	2	0	S+P+Mz+4E+Ma	1900	1994	1.662	Niculaie TUDOSE	U2
157	Strada	BUZEȘTI	15C	1	0	S+P+3E; S+P+1E+Ma	1936	1995	510	Eugen ANTONESCU	U2
158	Strada	BUZEȘTI	24	1	8	S+P+2E+Ma	1935	1995	975	Adina SIMION	U2
159	Strada	C. A. ROSETTI	10	1	15	S+P+3E+Ma	1910	1993	1.600	Mircea NEICU	U2
160	Strada	C. A. ROSETTI	19	2	0	S+P+1E	1940	1993	0	Mircea CONDRUT	U3
161	Strada	C. A. ROSETTI	24	2	0	S+P+6E	1935	1993	2.472	Constantin PAVEL	U2
162	Strada	C. A. ROSETTI	38	2	0	S+P+2E+Ma	1927	1993	0	Dan POPESCU	U2
163	Strada	C. A. ROSETTI	40	2	0	S+P+4E+Ma	1932	1993	0	Adina SIMION	U2
164	Strada	CĂDEREA BASTILIEI	1	1	0	S+P+1E+Ma	1916	1996	224	Grigore ARSENIE	U2
165	Strada	CĂDEREA BASTILIEI	45	1	6	S+P+1E+Ma	1945	1993	1.338	Mircea NEICU	U3
166	Strada	CĂDEREA BASTILIEI	55	1	0	S+P+6E+Ma	1945	1994	642	Anatolie CAZACLIU	U3
167	Strada	CĂDEREA BASTILIEI	59	1	4	S+P+3+Ma	1930	1993	457	Rodica ANGELESCU	U2
168	Strada	CAIMATEI	6	2	0	S+P+2E	1939	1993	618	Mircea CONDRUT	U3
169	Strada	CAIMATEI	8	2	0	S+P+3E	1930	1993	800	Mircea CONDRUT	U3
170	Strada	CAIMATEI	10 (corp A+B+C+D)	2	0	S+P+2E+Ma; S+P+1E S+P	1938	1993	840	Dan POPESCU	U2
171	Calea	CĂLĂRAȘILOR	33	3	0	S+P+3E+Ma	1932	1994	0	Ioan VARSA	U1
172	Calea	CĂLĂRAȘILOR	35	3	0	S+P+1E+Ma	1905	1993	540	Vasile BERBECI	U2
173	Calea	CĂLĂRAȘILOR	36	3	0	S+P+3E+Ma	1935	1993	1.215	Adina SIMION	U1
174	Calea	CĂLĂRAȘILOR	53	3	0	S+P+7E	1961	1994	2.048	Adina SIMION	U3
175	Calea	CĂLĂRAȘILOR	53 (corp A)	3	0	S+P+6E	1935	1993	1.688	Dan POPESCU	U2
176	Calea	CĂLĂRAȘILOR	57	3	0	S+P+2E+Ma	1937	1993	640	Alexandru PROGRESEANU	U2
177	Calea	CĂLĂRAȘILOR	75	3	0	S+P+3E	1940	1993	1.150	Dan POPESCU	U2
178	Calea	CĂLĂRAȘILOR	80	3	0	S+P+1E	1910	1993	0	Dan POPESCU	U1
179	Calea	CĂLĂRAȘILOR	87	3	0	S+P+2E	1915	1993	576	Alexandru PROGRESEANU	U2
180	Calea	CĂLĂRAȘILOR	90 (corp A+B)	3	0	S+P+1E; S+P+1E+Ma	1900	1993	260, 107	Adina SIMION	U3. U2
181	Calea	CĂLĂRAȘILOR	91	3	0	S+P	1912	1993	228	Traian POPP	U3
182	Calea	CĂLĂRAȘILOR	105	3	0	S+P+4E+Ma	1936	1993	1.148	Dan POPESCU	U2
183	Calea	CĂLĂRAȘILOR	111	3	0	S+P+1E	1920	1993	269	Dan POPESCU	U2
184	Calea	CĂLĂRAȘILOR	319	3	0	S+P+7E	1939	1996	5.080	Marin TEODOR	U2
185	Intrarea	CALȚUNA	15	4	0	S+P+2E	1900	1993	273	Gabriel NICULESCU	U1
186	Intrarea	CALȚUNA	17	4	0	S+P+1E	1900	1993	513	Gabriel NICULESCU	U1
187	Strada	CALUȘEI	4A	2	5	S+P+3E+Pod	1937	1993	797	Dan POPESCU	U2
188	Strada	CALUȘEI	19A	2	0	S+P+Ma	1930	1993	156	Dan STANCIULESCU	U2
189	Strada	CALUȘEI	32A	2	0	S+P+2E	1934	1993	444	Dan STANCIULESCU	U2
190	Strada	CALUȘEI	64A	2	0	S+P+1E	1901	1993	144	Niculaie TUDOSE	U2
191	Strada	CAMELIEI	8 (corp A+B+C+D)	1	0	S+P	1940	1993	169	Radu AGENT	U3
192	Strada	CAMELIEI	36	1	0	S+P+1E	1900	1993	196	Constantin ARIENESCU	U2
193	Strada	CAMIL RESSU	19 (bloc M56)	3	176	S+P+10E	1964	1996	15.145	Dan POPESCU	U3
194	Strada	CAMIL RESSU	23 (bloc M55)	3	176	S+P+10E	1964	1996	15.145	Dan POPESCU	U3
195	Strada	CĂMINULUI	1	2	0	S+P+2E	1935	1993	336	Dan POPESCU	U3
196	Strada	CĂMINULUI	2	2	0	S+P+1E+Ma	1939	1993	276	Dan POPESCU	U2
197	Strada	CĂMINULUI	14+20 (bloc F3)	2	0	S+P+4E	1960	1995	12.090	Dan STANCIULESCU	U3
198	Strada	CĂMINULUI	16A	2	0	S+P+2E	1940	1993	281	Adina SIMION	U2
199	Strada	CAROL DAVILA	109	5	0	S+P+2E	1935	1993	291	Mircea NEICU	U1
200	Bulevardul	CAROL I	6	3	0	S+P+2E+Ma	1896	1993	960	Corneliu MUDRACENCU	U3
201	Bulevardul	CAROL I	8	3	0	S+P+2ES+P+5E	1900	1993	0	Niculaie TUDOSE	U1
202	Bulevardul	CAROL I	10	3	0	S+P+2E	1896	1993	0	Corneliu MUDRACENCU	U2
203	Bulevardul	CAROL I	25	2	0	S+P+2E	1910	1993	0	Ion VARSA	U2
204	Bulevardul	CAROL I	35	2	0	S+P+8E	1961	1993	0	Niculaie TUDOSE	U3
205	Bulevardul	CAROL I	37	2	0	S+P+4E+Ma	1929	1993	0	Mircea PERJESCU	U2
206	Bulevardul	CAROL I	50	2	0	S+P+5E+Ma	1937	1993	2.166	Niculaie TUDOSE	U3
207	Bulevardul	CAROL I	57	2	0	S+P+5E+Ma	1932	1993	2.662	Niculaie TUDOSE	U3
208	Bulevardul	CAROL I	58	2	18	S+P+4E	< 1940	1992	2.026	Ion VARSA	U2
209	Bulevardul	CAROL I	59	2	0	S+P+2E+Ma	1912	1993	2.592	Dan POPESCU	U1
210	Bulevardul	CAROL I	66	2	0	S+P+3E	1918	1994	60	Emil COROIU	U3
211	Bulevardul	CAROL I	68+70	2	0	S+P+4E	1910	1993	0	Ion VARSA	U2
212	Bulevardul	CAROL I (colț cu Calea MOȘILOR)	54 (113)	2	0	S+P+8E	1920	1993	0	Mircea NEICU	U2
213	Strada	CAROL KNAPPE	78	1	0	S+P+1E	1940	1993	336	Nicolae TEMELCU	U2

214	Strada	CASIN	10	1	0	S+	1935	1993	208	Nicolae TEMELCU	U3
215	Strada	CAVAFII VECHI	1 (corp A+B)	3	0	S+ +Ma; S+ +Ma	1930; 1937	1994	475	Niculaie TUDOSE	U3
216	Strada	CAVAFII VECHI	3	3	0	S+P+3E	1930	1993	0	Alexandru PROGRESEANU	U1
217	Strada	CAVAFII VECHI	5	3	0	S+P+1E	1920	1993	1.280	Mihai URSACHESCU	U3
218	Strada	CAVAFII VECHI	11	3	0	S+P+2E	1885	1993	350	Mircea MIRONESCU	U3
219	Strada	CAVAFII VECHI	13	3	0	S+P+1E	1880	1993	0	Mircea MIRONESCU	U2
220	Strada	CAVAFII VECHI	17	3	14	S+P+4E	1926	1993	1.575	Alexandru PROGRESEANU	U1
221	Strada	CERCULUI	1	2	0	S+P+2E+Ma	1925	1993	723	Dan POPESCU	U2
222	Strada	CEZAR BOLLIAC	25	3	0	S+P	1910	1993	104	Mircea CONDRUT	U2
223	Strada	CIPRIAN PORUMBESCU	3	1	3	S+P+2E	1932	1993	484	Stelian PICULESCU	U2
224	Strada	CIPRIAN PORUMBESCU	6	1	0	S+P+2E+Ma	1935	1993	625	Armand NEFIAN	U1
225	Strada	CIPRIAN PORUMBESCU	7	1	2	S+P+1E	1931	1993	283	Armand NEFIAN	U2
226	Strada	CIPRIAN PORUMBESCU	11	1	0	S+P+4+Ma	1934	1993	405	Stelian PICULESCU	U1
227	Strada	CIREŞOAIA	150	1	0	S+P+1E	1932	1993	142	Mircea PERJESCU	U1
228	Strada	CIREŞULUI	35 (corp A+B)	2	0	S+P+1E+Ma; S+P+Ma	1935	1993	182, 155	Mihai NAVODARIU	U3. U1
229	Intrarea	CLUCEREASA MARIA	6 (corp A+B+C)	3	0	S+P+Ma; S+P;	1905	1993	0	Dan POPESCU	U1
230	Strada	CLUCERU UDRICANI	12	3	0	S+P+2E+Ma	1885	1993	0	Dan POPESCU	U1
231	Soseaua	COLENTINA	8 (bloc S5)	2	0	S+P+10E	1967	1993	12.320	Adina SIMION	U3
232	Soseaua	COLENTINA	37 (bloc OD43)	2	44	S+P+10E	1968	1993	3.025	Mihai NAVODARIU	U3
233	Soseaua	COLENTINA	51 (bloc R11)	2	88	S+P+10E	1962	1993	6.820	Adina SIMION	U1
234	Strada	COLŢEI	1	3	0	S+P+2E+Ma	1910	1993	380	Mircea MIRONESCU	U3
235	Strada	COLŢEI	2	3	0	S+P+1E	1935	1993	160	Mircea PERJESCU	U1
236	Strada	COLŢEI	4	3	0	S+P+2E+Ma	1930	1993	129	Mircea MIRONESCU	U3
237	Strada	COLŢEI	5	3	0	S+P+1E+Ma	1930	1993	320	Mircea PERJESCU	U1
238	Strada	COLŢEI	7	3	0	S+P+1E+Ma	1931	1993	848	Armand NEFIAN	U2
239	Strada	COLŢEI	9	3	0	S+P+5E+Ma	1931	1993	876	Armand NEFIAN	U2
240	Strada	COLŢEI	15A	3	0	S+P+1E	1910	1993	142	Nicolae ALEMAN	U3
241	Strada	COLŢEI	21	3	0	S+P+1E+Ma	1896	1993	628	Mircea MIRONESCU	U3
242	Strada	COLŢEI	22	3	0	S+P+1E	1870	1993	56	Mircea MIRONESCU	U3
243	Strada	COLŢEI	23	3	0	S+P+8E	1967	1994	3.528	Gabriel NICULESCU	U3
244	Strada	COLŢEI	25	3	0	S+P+5E	1933	1994	1.710	Emil COROIU	U2
245	Strada	COLŢEI	26	3	0	S+P+1E+Ma	1890	1993	74	Mihai URSACHESCU	U1
246	Strada	COLŢEI	34	3	0	S+P+2E	1880	1993	92	Mircea MIRONESCU	U2
247	Strada	COLŢEI	36	3	0	S+P+1E+Ma	1900	1993	112	Mircea POPESCU	U1
248	Strada	COLŢEI	38	3	0	S+P+2E	1900	1993	192	Mircea MIRONESCU	U3
249	Strada	COLŢEI	46 (corp A)	3	0	S+P+2E+Ma	1910	1993	549	Mircea MIRONESCU	U3
250	Strada	COLŢEI	48	3	0	S+P	1907	1993	88	Mircea MIRONESCU	U1
251	Aleea	COMPOZITORILOR	5 (bloc G9)	6	0	S+P+10E	1972	1995	3.157	Dan STANCIULESCU	U3
252	Aleea	COMPOZITORILOR	11 (bloc G12)	6	0	S+P+10E	1972	1995	3.157	Dan STANCIULESCU	U3
253	Aleea	COMPOZITORILOR	30 (bloc OD15)	6	0	S+P+9E	1963	1996	14.770	Cristian BALAN	U3
254	Strada	CONCORDIEI	5	4	0	S+P	1920	1993	140	Traian POPP	U3
255	Strada	CONCORDIEI	11	4	0	S+P	1928	1993	174	Traian POPP	U3
256	Strada	CONSTANTIN BĂLESCU	31	1	5	S+P+3E	1930	1993	926	Eugeniu IORDACHESCU	U3
257	Strada	CONSTANTIN BONEA	16	5	0	S+P+1E+Ma	1936	1993	0	Dan STANCIULESCU	U3
258	Strada	CONSTANTIN BOSIANU	10	4	0	S+P+Mz+2E	1935	1993	2.300	Traian POPP	U3
259	Strada	CONSTANTIN BRÂNCUSI	3 (bloc D12)	3	0	S+P+8E	1962	1996	5.500	Alexandrina PRETORIAN	U3
260	Strada	CONSTANTIN BRÂNCUSI	5 (bloc D13)	3	0	S+P+9E	1962	1996	5.500	Alexandrina PRETORIAN	U3
261	Strada	CONSTANTIN BRÂNCUSI	7 (bloc D14)	3	0	S+P+8E	1962	1996	5.500	Alexandrina PRETORIAN	U3
262	Strada	CONSTANTIN COANDĂ	27	1	0	S+P+1E+Ma	1940	1993	578	Gabriel NICULESCU	U2
263	Strada	CONSTANTIN CRISTESCU	2	1	0	S+P+3E+Ma	1935	1994	1.056	Eugeniu IORDACHESCU	U2
264	Strada	CONSTANTIN CRISTESCU	3	1	0	S+P+2E+Ma	1938	1995	440	Octavian MANOIU	U2
265	Strada	CONSTANTIN DANIEL ROSENTHAL	17	1	0	S+P+2E	1930	1993	600	Gabriel NICULESCU	U2
266	Strada	CONSTANTIN DANIEL ROSENTHAL	38	1	0	S+P+2E	1935	1993	680	Eugeniu IORDACHESCU	U2
267	Strada	CONSTANTIN F. ROBESCU	2	3	0	S+P+2E+Ma	1935	1993	821	Voicu DORDEA	U1
268	Strada	CONSTANTIN F. ROBESCU	6	3	0	S+P+2E+Ma	1900	1995	761	Nicolae GHITA	U3
269	Strada	CONSTANTIN MICULESCU	20÷22	5	0	S+P+1E	1921	1993	222	Mircea NEICU	U2
270	Strada	CONSTANTIN MICULESCU	32	5	0	S+P+1E	1908	1993	584	Mircea NEICU	U3
271	Strada	CONSTANTIN NACU	5	2	8	S+Ds+P+3E	1937	1993	910	Corneliu NICUT	U3
272	Strada	CONSTANTIN SANDU ALDEA	40	1	0	S+P+2E	1930	1993	226	Eugeniu IORDACHESCU	U3
273	Strada	CONSTANTIN STAHI	3	1	0	S+P+2E+Ma	1910	1994	508	Eugen ANTONESCU	U3
274	Strada	CONSTANTIN STERE	25	1	0	S+P+1E	1925	1993	304	Stelian ALTENLIU	U2
275	Bulevardul	CONSTRUCTORILOR	3 (bloc C13)	6	0	S+P+4E	1961	1993	2.965	Viorel CONSTANTINESCU	U3
276	Bulevardul	CONSTRUCTORILOR	11	6	0	S+P+4E	1961	1996	2.965	Mircea NEICU	U3
277	Bulevardul	CONSTRUCTORILOR	15	6	0	S+P+4E	1961	1996	4.475	Dan GHIOCEL	U3
278	Strada	CORBENI	35	2	0	S+P+3E+Ma	1930	1993	2.306	Dan POPESCU	U2
279	Strada	CORNELIA	3	4	0	S+P+1E	1936	1993	350	Eugeniu IORDACHESCU	U3
280	Strada	CORNELIA	5	4	0	S+P+1E	1936	1993	350	Eugeniu IORDACHESCU	U3
281	Strada	CORNELIA	12 (corp A+B)	4	0	S+P; S+P+1E	1922	1993	128	Eugeniu IORDACHESCU	U3
282	Strada	CORNELIA	17	4	0	S+P	1920	1993	128	Eugeniu IORDACHESCU	U3
283	Strada	CORNELIA	19	4	0	S+P+1E	1920	1993	285	Eugeniu IORDACHESCU	U3
284	Strada	CORNELIA	38	4	0	S+P+1E+Ma	1925	1993	450	Eugeniu IORDACHESCU	U3
285	Bulevardul	CORNELIU COPOSU	1 (corp B)	3	0	S+P+6E	1928	1994	0	Dan POPESCU	U2
286	Intrarea	COSTACHE NEGRI	4	5	0	S+P+1E+Ma	1933	1993	0	Armand NEFIAN	U1
287	Strada	COSTACHE NEGRI	13	5	0	S+P+1E+Ma	1929	1993	750	Niculaie TUDOSE	U2
288	Strada	COSTACHE NEGRI	28 (corp A)	5	0	S+P+1E+Ma	1930	1993	0	Niculaie TUDOSE	U2
289	Soseaua	COTROCENI	9	6	0	S+P+4E+Ma	1922	1995	1.341	Mihai URSACHESCU	U2
290	Soseaua	COTROCENI	18	6	0	S+P+4E+Ma	1925	1995	1.393	Mihai URSACHESCU	U2
291	Strada	COVACI	2 (corp A+B)	3	0	S+P+2E; S+P+1E+Ma	1897; 1879	1993	1.512	Leonid NEAGOE	U3
292	Strada	COVACI	3	3	0	S+P+2E	1859	1993	1.120	Leonid NEAGOE	U2

293	Strada	COVACI	4	3	0	S+P+[illegible]+Ma	1897	1993	807	Ion VARSA	U3
294	Strada	COVACI	5	3	0	S+[illegible]	1893	1993	828	Mihai URSACHESCU	U1
295	Strada	COVACI	8	3	0	S+[illegible]+Ma	1860	1993	876	Emil COROIU	U1
296	Strada	COVACI	13	3	0	S+P+1E	1935	1993	428	Mircea PERJESCU	U1
297	Strada	COVACI	21	3	0	S+P+3E	1920	1994	160	Dan CAPATINA	U3
298	Strada	COVASNA	15 (bloc A3)	4	0	S+P+10E	1968	1995	3.297	Dan STANCIULESCU	U3
299	Strada	COVASNA	27 (bloc A7)	4	0	S+P+10E	1965	1995	3.036	Dan STANCIULESCU	U3
300	Strada	COZLA	2A (bloc F3)	3	0	S+P+10E	1973	1995	2.816	Dan STANCIULESCU	U3
301	Strada	CRĂCIUN	8	1	0	S+P+2E+Ma	1931	1994	381	Armand NEFIAN	U2
302	Strada	CRINUL DE PADURE	2 (bloc F2)	6	0	S+P+4E	1965	1995	5.160	Dan STANCIULESCU	U2
303	Strada	CRINULUI	5+15 (bloc A3)	1	0	S+P+10E	1965	1995	6.380	Dan POPESCU	U3
304	Strada	CRIŞANA	3	1	0	S+P+2E+Ma	1923	1993	720	Constantin ARIENESCU	U2
305	Strada	CRIŞANA	35	1	0	S+P+1E+Ma	1913	1993	445	Constantin ARIENESCU	U1
306	Strada	CRIZANTEMELOR	2 (bloc Z11)	5	0	S+P+4E	1970	1993	2.375	Gabriel NICULESCU	U3
307	Strada	CRIZANTEMELOR	4 (bloc Z10)	5	0	S+P+4E	1970	1993	2.375	Gabriel NICULESCU	U3
308	Strada	CRIZANTEMELOR	6 (bloc Z9)	5	0	S+P+4E	1970	1993	2.375	Gheorghe DUMITRESCU	U3
309	Strada	CRIZANTEMELOR	8 (bloc Z8)	5	0	S+P+4E	1970	1993	2.375	Gabriel NICULESCU	U3
310	Strada	CRIZANTEMELOR	16 (bloc Z4)	5	0	S+P+4E	1970	1993	2.375	Gabriel NICULESCU	U3
311	Strada	CRIZANTEMELOR	20 (bloc Z2)	5	0	S+P+4E	1970	1993	2.375	Gheorghe DUMITRESCU	U3
312	Strada	CULMEA VECHE	5	3	0	S+P+3E	1920	1993	816	Alexandru PROGRESEANU	U3
313	Strada	CUŢITUL DE ARGINT	18 (corp A+B)	4	0	S+P	1900	1993	0	Cristisn BALAN	U2
314	Strada	CUŢITUL DE ARGINT	19	4	0	S+P+1E	1935	1993	0	Cristian BALAN	U2
315	Strada	CUŢITUL DE ARGINT	28 (corp B+C)	4	0	S+P; S+P+1E	1927	1993	0	Cristian BALAN	U2
316	Strada	CUŢITUL DE ARGINT	62÷62A	4	0	S+P+2E	1940	1993	816	Cristian BALAN	U1
317	Strada	CUŢITUL DE ARGINT	64 (corp A+B+C)	4	0	S+P	1900	1993	508	Cristian BALAN	U2
318	Strada	CUŢITUL DE ARGINT	68 (corp A+B)	4	0	S+P+2E+Ma; S+P	1938	1993	533	Cristian BALAN	U2
319	Strada	CUŢITUL DE ARGINT	72A	4	0	S+P+2E	1930	1993	244	Cristian BALAN	U1
320	Strada	CUŢITUL DE ARGINT	74	4	0	S+P+1E	1938	1993	456	Cristian BALAN	U2
321	Strada	CUZA VODĂ	53 (corp A+B)	4	0	S+P+1E; S+P+3E+Ma	1900	1993, 1994	372, 286	Traian POPP, Horia DUGAN	U3
322	Strada	CUZA VODĂ	78	4	0	S+P+1E	1910	1993	135	Traian POPP	U3
323	Strada	CUZA VODĂ	89	4	0	S+P+3E	1932	1994	597	Traian POPP	U1
324	Strada	CUZA VODĂ	86 (corp A+B)	4	0	S+P+1E; S+P	1900	1993	144, 50	Corneliu NICUT	U2
325	Strada	CUZA VODĂ	93 (corp A+B)	4	0	S+P	1920	1993	216	Traian POPP	U2, U3
326	Strada	CUZA VODĂ	98 (corp A+B+C+D+E)	4	0	S+P+1E	1928	1993	140	Traian POPP	U3
327	Bulevardul	DACIA	32 (fost 2)	1	0	S+P+3E+Ma	1912	1996	6.394	Mihai URSACHESCU	U2
328	Bulevardul	DACIA	37 (fost 11)	1	0	S+P+4E	1920	1994	987	Mircea NEICU	U2
329	Bulevardul	DACIA	45 (fost 1A)	1	0	S+P+7E	1940	1993	2.996	Armand NEFIAN	U2
330	Bulevardul	DACIA	64 (fost 38)	1	0	S+P+2E	1929	1993	628	Eugeniu IORDACHESCU	U2
331	Bulevardul	DACIA	80 (fost 52A)	2	0	S+P+7E+Ma	1947	1993	0	Mircea NEICU	U2
332	Bulevardul	DACIA	101 (fost 47)	2	7	S+P+2E+Ma	1928	1993	921	Stelian PICULESCU	U2
333	Bulevardul	DACIA	103 (nr. vechi)	2	0	S+P+4E	1935	1993	0	Alexandru PROGRESEANU	U2
334	Bulevardul	DACIA	103 (fost 75A)	2	0	S+P+3E	1934	1993	0	Dan POPESCU	U3
335	Bulevardul	DACIA	104 (fost 74)	2	0	S+P+3E+Ma	1933	1995	0	Radu AGENT	U3
336	Bulevardul	DACIA	114 (fost 84)	2	0	S+P+4E+Ma	1936	1993	0	Dan DUMITRESCU	U3
337	Bulevardul	DACIA	116 (fost 86)	2	0	S+P+3E+Ma	1934	1993	0	Dan DUMITRESCU	U3
338	Bulevardul	DACIA	131 (fost 101)	2	0	S+P+2E+Ma	1928	1993	0	Theodor MARIN	U2
339	Bulevardul	DACIA	149 (fost 119)	2	0	S+P+2E; S+P+1E	1920	1993	0	Alexandru PROGRESEANU	U2
340	Bulevardul	DACIA	153 (fost 123)	2	0	S+P	1888	1993	0	Constantin DALBAN	U1
341	Bulevardul	DACIA	159 (fost 129, corp A+B)	2	0	S+P; S+P+2E	1926; 1930	1993	0	Alexandru PROGRESEANU	U1
342	Bulevardul	DACIA	160 (fost 130, corp A+B)	2	0	S+P; S+P	1924	1993	0	Constantin DALBAN	U1
343	Bulevardul	DACIA	168 (fost 138)	2	13	S+P+3E+Ma	1930	1993	1.079	Constantin ARIENESCU	U2
344	Bulevardul	DACIA	172 (fost 142)	2	0	S+P+1E;S+P+2E	1924	1993	0	Adina SIMION	U3
345	Strada	DAVID PRAPORGESCU	29	2	0	S+P+2E	1890	1993	270	Dan POPESCU	U2
346	Aleea	DEALUL MITROPOLIEI	5	4	0	S+P+3E	1927	1993	840	Alexandru BRANZEI	U1
347	Aleea	DEALUL MITROPOLIEI	7	4	0	S+P+3E	1896	1993	1.347	Dan CAPATINA	U2
348	Aleea	DEALUL MITROPOLIEI	11	4	0	S+P+2E	1930	1993	1.040	Alexandru BRANZEI	U1
349	Aleea	DEALUL MITROPOLIEI	17	4	0	S+P+1E+Ma	1923	1993	456	Cristian BALAN	U2
350	Aleea	DEALUL MITROPOLIEI	19	4	0	S+P+2E+Ma	1926	1993	880	Corneliu NICUT	U2
351	Strada	DEJ	78	1	0	S+P+1E	1945	1993	186	Mircea MIRONESCU	U1
352	Strada	DESPOT VODĂ	38	2	0	S+P	1900	1993	0	Constantin DALBAN	Imobil propus pentru demolare
353	Strada	DIANEI	13	2	0	S+P+2E	1925	1993	1.255	Traian POPP	U2
354	Strada	DIDIŢEL	14	4	0	S+P+1E+Ma	1915	1993	310	Traian POPP	U2
355	Strada	DIDIŢEL	13	4	0	S+P+1E	1920	1993	113	Traian POPP	U2
356	Strada	DIMITRIE BOLINTINEANU	2	3	0	S+P+4E	1928	1993	1.045	Nicolae TUDOSE	U3
357	Strada	DIMITRIE BOLINTINEANU	3	3	0	S+P+7E+Ma	1949	1994	1.440	Theodor MARIN	U2
358	Bulevardul	DIMITRIE CANTEMIR	3 (bloc 4)	4	0	S+P+10E	1962	1996	6.765	Valentin GEORGESCU	U3
359	Bulevardul	DIMITRIE CANTEMIR	4 (bloc 3C)	4	0	S+P+8E	1963	1996	4.887	Alexandru BRANZEI	U3
360	Bulevardul	DIMITRIE CANTEMIR	5 (bloc 6)	4	0	S+P+10E	1962	1996	6.765	Valentin GEORGESCU	U3
361	Bulevardul	DIMITRIE CANTEMIR	9 (bloc 7)	4	0	S+P+10E	1962	1996	6.765	Valentin GEORGESCU	U3
362	Strada	DIMITRIE GIURESCU	4	1	0	S+P+2E+Ma	1930	1993	318	Gabriel NICULESCU	U2
363	Strada	DIMITRIE GIURESCU	7	1	0	S+P+Mz+3E	1935	1994	920	Dan POPESCU	U2
364	Strada	DIMITRIE GIURESCU	9	1	0	S+P+1E+Ma	1910	1993	408	Gabriel NICULESCU	U2
365	Strada	DIMITRIE GIURESCU	10	1	0	S+P+1E+Ma	1900	1993	606	Gabriel NICULESCU	U2
366	Strada	DIMITRIE GUSTI	19	1	0	S+P+1E	1929	1993	106	Mircea PERJESCU	U4
367	Strada	DIMITRIE ONCIUL	12	2	0	S+P+3E	1934	1993	800	Radu PETROVICI	U2
368	Strada	DIMITRIE ONCIUL	16	2	0	S+P+3E+Pod	1936	1994	843	Mihai URSACHESCU	U2
369	Strada	DIMITRIE ONCIUL	31	2	0	S+P+Ma	1900	1993	260	Traian POPP	U3
370	Strada	DIMITRIE ORBESCU	8	2	0	S+P+2E+Ma	1931	1993	0	Leonid NEAGOE	U3
371	Strada	DIMITRIE ORBESCU	11	2	0	S+P+4E	1937	1993	0	Mircea NEICU	U3
372	Strada	DIMITRIE ORBESCU	12	2	6	DS+P+1+M	1930	1993	943	Mircea NEICU	U3, U2
373	Strada	DIMITRIE RACOVIŢĂ	25	2	0	S+P+3E	1938	1993	888	Traian POPP	U2
374	Strada	DIMITRIE RACOVIŢĂ	30A	2	0	S+P+2E+Ma	1946	1993	485	Mihai URSACHESCU	U2

375	Strada	DIMITRIE RACOVIȚĂ	41	2	0	S+	1936	1993	2.100	Mircea CONDRUT	U2
376	Strada	DIMITRIE SALMEN	20	2	0	S+ +Ma	1934	1993	1.240	Dan POPESCU	U1
377	Strada	DIMITRIE SALMEN	30 (corp A)	2	0	P+3E	1934	1993	394	Dan POPESCU	U1
378	Bulevardul	DINICU GOLESCU	1A	1	0	S+Ds+P+3E	1930	1993	752	Dan POPESCU	U2
379	Bulevardul	DINICU GOLESCU	9 (corp A+B)	1	0	S+P+2E; S+P+Mz+3E	1920	1993	660, 243	Mircea PERJESCU	U2
380	Strada	DIONISIE LUPU	31	2	13	S+P+4E	1931	1993	2.461	Mircea NEICU	U3
381	Strada	DIONISIE LUPU	74	1	36	S+P+8E	1941	1994	303	Dan POPESCU	U2
382	Strada	DOAMNA GHICA	125 (corp A+B)	2	0	S+P+1E; S+P	1923	1993	130, 90	Constantin DALBAN	U1
383	Strada	DOAMNEI	1	3	0	S+P+2E+Ma	1895	1993	5.040	Voicu DORDEA	U2
384	Strada	DOAMNEI	7	3	0	S+P+1E	1910	1993	1.482	Emilian ȚIȚARU	U1
385	Strada	DOAMNEI	11	3	0	S+P+1E	1912	1993	148	Paul VERNESCU	U1
386	Strada	DOAMNEI	21	3	0	S+P+1E	1890	1993	916	Voicu DORDEA	U3
387	Strada	DOAMNEI	23	3	0	S+P+1E+Ma	1884	1993	942	Voicu DORDEA	U3
388	Strada	DOAMNEI	27+29 (corp A+B+C)	3	0	S+P+8E;S+P+6E; S+P+7E	1959; 1960	1994	3.010, 2.600	Dan POPESCU	U2
389	Strada	DOBROGEI	12	1	0	S+P+1E	1925	1993	130	Nicolae ALEMAN	U3
390	Strada	DOINA	11 (bloc 1)	5	0	S+P+2E	1960	1993	0	Constantin PAVEL	U3
391	Strada	DOINA	13 (bloc 2)	5	0	S+P+2E	1960	1993	0	Constantin PAVEL	U3
392	Strada	DOINA	15 (bloc 3)	5	0	S+P+2E	1960	1993	0	Constantin PAVEL	U3
393	Strada	DOMNIȚA ANASTASIA	10	5	11	S+P+6E	1935	1992	1.352	Mihaela POPESCU	U2
394	Strada	DOMNIȚA ANASTASIA	11	5	0	S+P+2E	1890	1995	264	Iorgu NICULA	U1
395	Strada	DOMNIȚA ANASTASIA	17	5	0	S+P+7E	1930	1993;1995	1.730	Gabriel NICULESCU	U3
396	Strada	DOMNIȚA ANCUTA	9	1	0	S+P+1E+Ma	1920	1993	348	Stelian PICULESCU	U2
397	Calea	DOROBANȚILOR	51	1	0	S+P+4E	1939	1994	1.375	Mircea NEICU	U1
398	Calea	DOROBANȚILOR	69	1	0	S+P+2E+Ma	1937	1994	356	Radu PETROVICI	U3
399	Calea	DOROBANȚILOR	70 (corp A+B)	1	7	S+P+1E+Ma	1912	1993	703	Mircea NEICU	U3
400	Calea	DOROBANȚILOR	75	1	0	S+P+2E+Ma	1939	1994	727	Adina SIMION	U3
401	Calea	DOROBANȚILOR	134 (bloc 11)	1	0	S+P+Mz+10E	1976	1993	6.010	Mihai NAVODARIU	U3
402	Strada	DRAGOȘ VODĂ	3	2	0	S+P+2E+Ma	1932	1993	444	Dan DUMITRESCU	U3
403	Intrarea	DRAGUȘA	5	4	0	S+P+1E+Ma	1938	1993	264	Traian POPP	U1
404	Intrarea	DRAGUȘA	6	4	0	S+P+1E+Ma	1935	1993	240	Traian POPP	U2
405	Intrarea	DRAGUȘA	15	4	0	S+P+2E+Ma	1937	1993	330	Traian POPP	U1
406	Strada	DRISTORULUI	73	3	0	S+P+1E+Ma	1940	1993	252	Viorel CONSTANTINESCU	U3
407	Strada	DRISTORULUI	104 (bloc 15B)	3	0	S+P+10E	1977	1995	7.021	Dan CAPATINA	U2, U3
408	Strada	DRUMEA RADULESCU	12	4	0	S+P+1E+Ma	1900	1993	252	Traian POPP	U2
409	Calea	DUDEȘTI	37	3	0	S+P+2E	1930	1993	0	Dan POPESCU	U2
410	Calea	DUDEȘTI	51	3	0	S+P	1900	1993	0	Mircea NEICU	U3
411	Calea	DUDEȘTI	139	3	0	S+P+2E	1930	1993	321	Dan POPESCU	U3
412	Calea	DUDEȘTI	141	3	0	S+P+1E	1930	1993	159	Dan POPESCU	U2
413	Strada	DUMBRAVA ROȘIE	5	2	0	S+P+2E+Ma	1914	1993	980	Mircea MIRONESCU	U3
414	Strada	DUMBRAVA ROȘIE	12 (corp A+B+C)	2	0	S+P+1E+Ma; S+P+3E+Ma	1915	1993	1.316	Radu PETROVICI	U2
415	Strada	DUMBRAVA ROȘIE	16	2	0	S+P+2E+Ma	1928	1993	1.370	Dan DUMITRESCU	U2
416	Strada	DUMBRAVA ROȘIE	20	2	0	S+P+2E+Ma	1936	1994	744	Mihai STEFANESCU	U3
417	Strada	DUMBRAVA ROȘIE	28	2	0	S+P+2E+Ma	1937	1993	584	Adina SIMION	U2
418	Intrarea	DUMITRU LEMNEA	1	1	0	S+P+3E	1934	1995	750	Horia DUGAN	U3
419	Intrarea	DUMITRU LEMNEA	2	1	0	S+P+2E+Ma	1934	1995	600	Horia DUGAN	U3
420	Intrarea	DUMITRU LEMNEA	6	1	3	S+P+2E	1939	1995	465	Leonid NEAGOE	U3
421	Intrarea	DUMITRU LEMNEA	7	1	0	S+P+2E+Ma	1939	1995	504	Gheorghe DUMITRU	U2
422	Intrarea	DUMITRU LEMNEA	8	1	0	S+P+2E	1935	1993	652	Dan POPESCU	U2
423	Intrarea	DUMITRU LEMNEA	18	1	0	S+P+2E+Ma	1930	1993	0	Nicolae ROSCA	U2
424	Strada	DUMITRU PAPAZOGLU	106 (corp A+B)	3	0	S+P+1E+Ma; S+P+1E+Pod	1930	1993	562	Dan POPESCU	U3
425	Strada	DUNAREA ALBASTRĂ	2 (corp A+B)	3	2	S+P; P	1930	1993	493	Niculae TEMELCU	U3
426	Strada	DUZILOR	2	2	0	S+P+2E	1935	1993	355, 228	Traian POPP	U3
427	Strada	DUZILOR	8 (corp A+B)	2	0	S+P; S+P	1910	1993	420	Dan POPESCU	U1
428	Strada	DUZILOR	33	2	0	S+P+2E+Ma	1938	1993	650	Adina SIMION	U3
429	Strada	ECATERINA TEODOROIU	7	1	0	S+P+2E+Ma	1890	1996	428	Ovidiu GEORGESCU	U1
430	Strada	ECATERINA TEODOROIU	16	1	0	S+P+1E+Ma	1922	1993	680	Stelian PICULESCU	U1
431	Strada	ECLESIARHULUI	8	1	0	S+P+2E+Ma	1950	1994	512	Mircea NEICU	U3
432	Strada	EFORIEI	2	5	0	S+P+Mz+8E	1947	1995	6.248	Constantin TARHON	U2
433	Strada	ELENA CUZA	5 (corp A+B)	4	0	S+P+2E; S+P	1936	1993	231, 148	Alexandru BRANZEI	U2
434	Strada	ELENA CUZA	15	4	0	S+P	1910	1993	266	Alexandru BRANZEI	U2
435	Strada	ELENA CUZA	25 (corp A+B+C+D)	4	0	S+P	1920	1993	221	Traian POPP	U3
436	Strada	ELENA CUZA	27 (corp A)	4	0	S+P	1925	1993	468	Traian POPP	U3
437	Strada	ELENA CUZA	35	4	3	S+P+2E	1937	1993	246	Alexandru BRANZEI	U3
438	Strada	ELENA CUZA	40 (corp A+B+C)	4	0	S+P	1940	1993	113	Alexandru BRANZEI	U2
439	Strada	ELENA CUZA	42 (corp A+B+C)	4	0	S+P	1940	1993	280	Alexandru BRANZEI	U3
440	Strada	ELENA CUZA	45	4	0	S+P	1910	1993	47	Alexandru BRANZEI	U3
441	Strada	ELENA CUZA	47 (corp A+B)	4	0	S+P	1900	1993	39	Alexandru BRANZEI	U2
442	Strada	ELENA CUZA	53	4	0	S+P	1901	1993	127	Alexandru BRANZEI	U2
443	Strada	EMANOIL PORUMBARU	7	1	0	S+P+4E	1940	1994	0	Mihai URSACHESCU	U2
444	Strada	EMANUEL DAVID	2	1	0	S+P+3E	1938	1995	710	Mircea IONESCU	U2
445	Strada	EMANUEL DAVID	5	1	0	S+P+2E+Ma	1909	1994	426	Eugen ANTONESCU	U3
446	Strada	EMANUEL DAVID	9	1	0	S+P+1E+Ma	1926	1993	367	Mircea NEICU	U3
447	Strada	EPISCOPUL RADU	6	2	0	S+P+1E	1934	1993	146	Anatolie CAZACLIU	U2
448	Strada	EPISCOPUL RADU	15	2	0	S+P+1E	1895	1993	744	Dan DUMITRU	U3
449	Strada	EPISCOPUL RADU	40	2	0	S+P+3E	1935	1994	473	Mircea NEICU	U2
450	Strada	EUFROSIN POTECA	16	2	0	S+P+1E+Ma	1936	1993	420	Niculaie TUDOSE	U3
451	Strada	EUFROSIN POTECA	22	2	0	S+P+1E	1939	1993	294	Niculaie TUDOSE	U3
452	Strada	EUFROSIN POTECA	36	2	0	S+P+1E+Ma	1936	1993	458	Niculaie TUDOSE	U3
453	Strada	EUGENIU CARADA	5+7	3	0	S+P+5E	1958	1994	2.760	Mihai URSACHESCU	U3
454	Strada	EUGENIU CARADA	7	3	0	S+P+1E	1909	1993	1.046	Mircea NEICU	U2

455	Strada	FÂINARI	10 (corp A+B)	2	0	S+P+1E+Ma; S+P	1934	1993	479	Adina SIMION	U3
456	Strada	FÂINARI	45 (corp A+B)	2	0	S+P+1E+Ma; S+P+1E+Ma	1927	1993	0	Adina SIMION	U2. U3
457	Strada	FÂNTÂNICA	16	2	0	S+P+1E	1930	1993	0	Niculaie TUDOSE	U2
458	Strada	FELICIA RACOVIȚĂ	7	5	0	S+P+3E+Ma	1935	1995	866	Grigore PANICOV	U2
459	Bulevardul	FERDINAND I	8	2	0	S+P+2E	1880	1993	0	Niculaie TUDOSE	U1
460	Bulevardul	FERDINAND I	17	2	0	S+P+3E	1934	1996	643	Nicolae TOPA	U3
461	Bulevardul	FERDINAND I	29	2	0	S+P+2E+Ma	1934	1993	552	Ion VARSA	U2
462	Bulevardul	FERDINAND I	30	2	0	S+P+3E+Ma	1933	1993	0	Traian POPP	U1
463	Bulevardul	FERDINAND I	41	2	0	S+P+7E+Ma	1939	1993	1.210	Radu PETROVICI	U2
464	Bulevardul	FERDINAND I	44	2	0	S+P+8E	1947	1993	855	Radu PETROVICI	U3
465	Bulevardul	FERDINAND I	47bis	2	0	S+P+2E	1900	1993	906	Niculaie TUDOSE	U3
466	Bulevardul	FERDINAND I	49	2	0	S+P+2E	1902	1993	1.179	Traian POPP	U1
467	Bulevardul	FERDINAND I	51 (corp B+C)	2	4	S+P+1E S+P+1E	1931 1928	1993	256 368	Niculaie TUDOSE	U1
468	Bulevardul	FERDINAND I	59	2	0	S+P+2E	1935	1993	535	Viorel CONSTANTINESCU	U2
469	Bulevardul	FERDINAND I	60	2	0	S+P+2E	1925	1993	692	Ion VARSA	U1
470	Bulevardul	FERDINAND I	76	2	0	S+P+2E; S+P+2E	1920; 1932	1993	726	Traian POPP	U3. U2
471	Bulevardul	FERDINAND I	141	2	0	S+P+4E	1960	1993	0	Radu PETROVICI	U3
472	Calea	FERENTARI	72 (bloc 20)	5	0	S+P+3E	1949	1993	2.700	Gabriel NICULESCU	U2
473	Calea	FERENTARI	72 (bloc A1)	5	0	S+P+3E	1948	1993	2.700	Gabriel NICULESCU	U2
474	Calea	FERENTARI	72 (bloc A3)	5	0	S+P+3E	1947; 1952	1993	2.540	Helmuth KOBER	U2
475	Calea	FERENTARI	72 (bloc A5)	5	0	S+P+3E	1950	1993	2.700	Laur AGAPI	U2
476	Calea	FERENTARI	72 (bloc A6)	5	0	S+P+3E	1949	1993	2.540	Cristian BALAN	U2
477	Calea	FERENTARI	72 (bloc A10)	5	0	S+P+3E	1951	1993	2.700	Nicolae GHITA	U2
478	Calea	FERENTARI	72 (bloc B2)	5	0	S+P+3E	1949	1993	2.700	Cristian BALAN	U2
479	Calea	FERENTARI	72 (bloc B3)	5	0	S+P+3E	1949	1993	2.700	Cristian BALAN	U2
480	Calea	FERENTARI	72 (bloc B4)	5	0	S+P+3E	1947	1993	2.700	Helmuth KOBER	U2
481	Calea	FERENTARI	72 (bloc C2)	5	0	S+P+3E	1949	1993	2.700	Cristian BALAN	U2
482	Calea	FERENTARI	72 (bloc C4)	5	0	S+P+3E	1947	1993	2.700	Helmuth KOBER	U2
483	Calea	FERENTARI	72 (bloc C6)	5	0	S+P+3E	1947	1993	2.700	Helmuth KOBER	U2
484	Strada	FEROVIARILOR	1÷5	1	0	S+P+2E	1918	1993	1.302	Marius HOTINCEANU	U3
485	Strada	FEROVIARILOR	6÷8	1	0	S+P+1E+Ma	1946	1993	633	Gheorghe DRUGEA	U3
486	Strada	FEROVIARILOR	11÷13	1	0	S+P+2E+Ma	1946	1993	642	Gheorghe DRUGEA	U3
487	Strada	FEROVIARILOR	22÷24	1	0	S+P+1E+Ma	1946	1993	676	Gheorghe DRUGEA	U3
488	Strada	FEROVIARILOR	26÷28	1	0	S+P+1E+Ma	1946	1993	664	Gheorghe DRUGEA	U3
489	Strada	FEROVIARILOR	35B	1	0	S+P+1E	1960	1993	215	Gheorghe AFANASENCO	U3
490	Strada	FEROVIARILOR	37	1	0	S+P+1E	1920	1993	163	Gheorghe AFANASENCO	U2
491	Strada	FEROVIARILOR	47÷49	1	0	S+P+2E	1929	1993	1.200	Gheorghe DRUGEA	U3
492	Strada	FEROVIARILOR	51	1	0	S+P+3E	1936	1995	1.116	Maria DARIE	U2
493	Strada	FEROVIARILOR	62÷64	1	0	S+P+1E	1930	1993	546	Mircea CONDRUT	U3
494	Strada	FEROVIARILOR	78÷84A	1	0	S+P+1E	1920	1993	562	Gheorghe DRUGEA	U3
495	Strada	FLOARE ROȘIE	7 (bloc 51)	6	0	S+P+9E	1965	1993	0	Anatolie CAZACLIU	U3
496	Strada	FLOREA LĂZĂR	3 (bloc 8B)	2	0	S+P+10E	1975	1993	6.669	Dan MIHAILESCU	U2
497	Calea	FLOREASCA	11	1	0	S+P+2E	1924	1993	5.577	Radu DIAMANDOPOL	U2
498	Calea	FLOREASCA	19	1	0	S+P+2E+Ma	1926	1993	843	Dan POPESCU	U2
499	Strada	FOIȘORUL DE FOC	1	2	0	S+P+5E	1926	1993	6.255	Ion VARSA	U1
500	Strada	FRANCEZĂ	7 (corp A+B)	3	0	S+P+1E	1879	1993	0	Emil COROIU	U3 (ruină)
501	Strada	FRANCEZĂ	12	3	0	S+P+2E	1870	1993	273	Mircea MIRONESCU	U1. U2
502	Strada	FRANCEZĂ	13	3	0	S+P+2E+Pod	1895	1993	1.371	Armand NEFIAN	U1
503	Strada	FRANCEZĂ	16	3	0	S+P+1E	1850	1993	322	Maria CRACIUN	U3
504	Strada	FRANCEZĂ	17	3	0	S+P+2E+Ma	1890	1993	624	Dan MIHAILESCU	U3
505	Strada	FRANCEZĂ	18 (corp A+B)	3	0	S+P+2E; S+P+Mz+2E	1883	1993	0	Valter BOGDAN	U1
506	Strada	FRANCEZĂ	19	3	0	S+P+1E	1880	1993	762	Voicu DORDEA	U3
507	Strada	FRANCEZĂ	34	3	0	S+P+1E+Ma	1840	1993	317	Mircea MIRONESCU	U2
508	Strada	FRANCEZĂ	46	3	0	S+P+2E+Ma	1925	1993	591	Radu PETROVICI	U3
509	Strada	FRANCEZĂ	56	3	0	S+P+1E	1870	1993	768	Valter BOGDAN	U2
510	Strada	FRANCEZĂ	58	3	0	S+P+3E	1890	1993	2.210	Mircea MIRONESCU	U2
511	Strada	FRANCEZĂ	64	3	0	S+P+3E	1870	1993	0	Mircea PERJESCU	U1
512	Strada	FRANCEZĂ	66	3	0	S+P+4E+Ma	1870	1993	0	Niculaie TUDOSE	U1
513	Strada	FRUMOASĂ	12	1	0	S+P+1E	1900	1993	280	Silvia CARAMAN	U2
514	Strada	FRUMOASĂ	20	1	0	S+P+1E	1890	1993	660	Valter BOGDAN	U3
515	Strada	FRUMOASĂ	29	1	0	S+P+1E+Ma	1940	1993	645	Radu AGENT	U2
516	Strada	FRUMOASĂ	33	1	0	S+P+1E+Ma	1912	1993	507	Valter BOGDAN	U3
517	Strada	FRUMOASĂ	35 (corp A)	1	0	S+P	1933	1993	222	Valter BOGDAN	U3
518	Strada	FRUMOASĂ	47	1	0	S+P+1E+Ma	1910	1993	287	Valter BOGDAN	U3
519	Soseaua	FUNDENI	2 (bloc 11B)	2	0	S+P+14E	1975	1995	6.487	Mircea NEICU	U3
520	Strada	GABROVENI	10 (corp A+B)	3	0	S+P+3E+Ma; S+P+2E	1898; 1936	1993	881, 180	Radu PETROVICI	U1. U2
521	Strada	GABROVENI	20	3	0	S+P+1E+Ma	1850	1993	476	Ion VARSA	U2
522	Strada	GABROVENI	57	3	0	S+P+2E	1890	1993	1.011	Dan POPESCU	U1
523	Strada	GABROVENI	61 (corp A1+A2+B)	3	0	S+P+7E; S+P+7E; S+P+4E	1959	1994	7.088	Dan POPESCU	U2
524	Strada	GALA GALACTION	24	1	0	S+P+1E	1924	1993	160	Serban AENLIU	U3
525	Strada	GALA GALACTION	54	1	0	S+P+Ma	1942	1993	116	Serban AENLIU	U3
526	Strada	GARIBALDI	26A	2	0	S+P+2E	1960	1997	1.264	Corneliu NICUT	U3
527	Drumul	GĂZARULUI	25	4	0	S+P	1900	1993	34	Alexandru BRANZEI	U3
528	Strada	GAZELEI	30 (corp A+B)	4	0	S+P+1E; S+P	1931; 1910	1993	333, 109	Eugeniu IORDACHESCU	U3
529	Strada	GAZELEI	32 (corp A+B+C+D)	4	0	S+P+1E; S+P+1E+Ma	1910	1993	129	Eugeniu IORDACHESCU	U3
530	Strada	GAZELEI	35 (corp A+B+C)	4	0	S+P+1E;S+P+1E; S+P	1900	1993	0	Alexandru BRANZEI	U2
531	Strada	GAZELEI	47	4	0	S+P+1E	1930	1993	504	Eugeniu IORDACHESCU	U3
532	Strada	GEORGE MURGOCI	9 (corp A+B)	4	0	S+P; S+P+1E	1915	1993	152 101	Valentin SEVCENCO	U3

533	Strada	GEORGES BIZET	9	2	0	S+P+7E	1950	1995	1.044	Marin TEODOR	U3
534	Strada	GHEORGHE BRĂTIANU	26	1	0	S+	1926	1993	0	Mircea NEICU	U3
535	Strada	GHEORGHE CANTACUZINO	3	2	0	S+ +Ma	1934	1993	0	Leonid NEAGOE	U2
536	Bulevardul	GHEORGHE I. DUCA	2 (corp A+B)	1	0	S+P+7E; S+P+5E	1936; 1937	1993	1.512	Mariana SUCEVEANU	U2
537	Strada	GHEORGHE LAZAR	9A+9B	1	0	S+P+2E+Ma; S+P+1E+Ma	1926; 1926	1994	220, 270	Radu AGENT	U3
538	Bulevardul	GHEORGHE MAGHERU	9	1	162	S+P+9E	1961	1996	17.792	Nicolae ALEMAN	U3
539	Strada	GHEORGHE MANEA	13	3	0	S+P+1E+Ma	1935	1993	420	Alexandru PROGRESEANU	U2
540	Strada	GHEORGHE MANU	6	1	0	S+P+3E+Ma	1935	1994	776	Mircea NEICU	U2
541	Strada	GHEORGHE MANU	12	1	0	S+Ds+P+4E	1945	1994	1.425	Leonid NEAGOE	U2
542	Intrarea	GHEORGHE MANU	1	1	0	S+Ds+P+3E	1935	1994	0	Eugeniu IORDACHESCU	U3
543	Bulevardul	GHEORGHE MARINESCU	15	5	0	S+P+2E+Ma	1932	1993	1.067	Andrei NEAGU	U3
544	Strada	GHEORGHE NEGEL	39÷43 (bloc G15)	6	0	S+P	1951	1993	290	Gheorghe DRUGEA	U3
545	Strada	GHEORGHE POP DE BASEȘTI	1	2	0	S+P+2E	1939	1993	426	Ion LUNGU	U2
546	Strada	GHEORGHE POP DE BASEȘTI	6	2	0	S+P+2E	1928	1993	696	Niculaie TUDOSE	U2
547	Strada	GHEORGHE POP DE BASEȘTI	13	2	0	S+P+2E	1930	1993	440	Dan POPESCU	U2
548	Strada	GHEORGHE POP DE BASEȘTI	21	2	0	S+P+2E+Ma	1932	1993	334	Niculaie TUDOSE	U1
549	Strada	GHEORGHE POP DE BASEȘTI	32	2	0	S+P+2E	1935	1993	468	Cristian BALAN	U1
550	Strada	GHEORGHE POP DE BASEȘTI	56	2	0	S+P+2E	1935	1993	725	Dan POPESCU	U2
551	Strada	GHEORGHE PREOȚESCU	13	4	0	S+P+1E	1910	1993	228	Traian POPP	U3
552	Strada	GHEORGHE PREOȚESCU	18 (corp A+B)	4	0	S+P; S+P+2E	1948	1993	279	Traian POPP	U3
553	Strada	GHEORGHE PREOȚESCU	24	4	0	S+P+2E+Ma	1925	1993	320	Traian POPP	U1
554	Strada	GHEORGHE PREOȚESCU	25 (corp A+B)	4	0	S+P	1936	1993	56	Traian POPP	U2, U3
555	Strada	GHEORGHE PREOȚESCU	26	4	0	S+P+1E+Ma	1916	1993	334	Traian POPP	U2
556	Strada	GHEORGHE PREOȚESCU	29	4	0	S+P+1E+Ma	1938	1993	510	Traian POPP	U2
557	Strada	GIACOMO PUCCINI	1	2	8	S+P+3E	1939	1995	970	Constantin PAVEL	U2
558	Strada	GINA PATRICHI (fostă Strada ORLANDO)	1	1	6	S+P+5E+Ma	1939	1994	1.050	Dan POPESCU	U2
559	Strada	GIOACCHINO ROSSINI	6	2	0	S+Ds+P+3E	1959	1995	1.980	Nicolae CONSTANTINESCU	U2
560	Calea	GIULEȘTI	11	6	0	S+P+8E	1962	1995	0	Dan CAPATINA	U2
561	Calea	GIULEȘTI	50÷52 (corp A+B)	6	0	S+P+8E	1962	1995	4.815	Dan CAPATINA	U2
562	Calea	GIULEȘTI	133	6	0	S+P+4E	1961	1996	4.700	Iorgu NICULA	U3
563	Șoseaua	GIURGIULUI	220	4	0	S+P	1938	1993	0	Dan STANCIULESCU	U3
564	Strada	GRĂDINA CU CAI	1	5	0	S+P+1E+Ma	1910	1993	380	Dan STANCIULESCU	U2
565	Strada	GRIGORE ALEXANDRESCU	75	1	7	S+P+2E+Ma	1944	1993	605	Mircea NEICU	U2
566	Strada	GRIGORE ALEXANDRESCU	76	1	16	S+P+2E+Ma	1930	1993	1.079	Mircea NEICU	U2
567	Strada	GRIGORE ALEXANDRESCU	82	1	21	S+P+3E	1949	1993	1.437	Mircea NEICU	U2
568	Strada	GRIGORE ALEXANDRESCU	61	1	7	S+P+2E	1935	1993	650	Mircea NEICU	U3
569	Intrarea	GRIGORE CANTILLI	4	1	0	S+P+3E	1940	1995	675	Silvia CARAMAN	U2
570	Strada	GRIGORE COBĂLCESCU	5	1	0	S+P+2E+Ma	1934	1994	400	Ion ANTONESCU	U3
571	Strada	GRIGORE COBĂLCESCU	7	1	0	S+P+1E+Ma	1934	1993	776	Armand NEFIAN	U2
572	Strada	GRIGORE COBĂLCESCU	8	1	0	S+P+1E+Pod	1920	1993	570	Armand NEFIAN	U2
573	Strada	GRIGORE COBĂLCESCU	12	1	0	S+P+1E+Ma	1891	1993	765	Stelian PICULESCU	U1
574	Strada	GRIGORE COBĂLCESCU	13	1	0	S+P+1E	1930	1993	380	Stelian PICULESCU	U1
575	Strada	GRIGORE COBĂLCESCU	18	1	0	S+P+1E+Ma	1912	1993	310	Stelian PICULESCU	U1
576	Strada	GRIGORE COBĂLCESCU	29	1	0	S+P+2E+Ma	1930	1993	1.100	Gheorghe DRUGEA	U1
577	Strada	GRIGORE COBĂLCESCU	35	1	0	S+P+1E+Ma	1881	1993	350	Stelian PICULESCU	U1
578	Strada	GRIGORE COBĂLCESCU	40	1	0	S+P+1E+Ma	1880	1993	122	Stelian PICULESCU	U1
579	Strada	GRIGORE COBĂLCESCU	45 (corp A)	1	6	S+P+2E	1927	1993	872	Horia DUGAN	U1
580	Strada	GRIGORE COBĂLCESCU	45 (corp B)	1	0		1927	1993	0	Horia DUGAN	U2
581	Strada	GRIGORE COBĂLCESCU	54	1	0	S+P+3E+Ma	1929	1995	836	Dan GHEORGHE	U3
582	Strada	GRIGORE COBĂLCESCU	56	1	0	S+P+3E+Ma	1929	1995	1.085	Dan GHEORGHE	U3
583	Strada	GRIGORE MOISIL	4	2	132	S+P+10E	1975	1993	13.128	Emilian TITARU	U3
584	Strada	GRIGORE RĂDUCANU	19 (corp A+B)	1	0	S+P+1E	1925	1993	190	Anatolie CAZACLIU	U3
585	Strada	GRIGORE RĂDUCANU	21	1	0	S+P+1E+Ma	1928	1993	257	Anatolie CAZACLIU	U3
586	Calea	GRIVIȚEI	23	1	0	S+P+4E	1928	1994	1.420	Horia DUGAN	U2
587	Calea	GRIVIȚEI	23A	1	5	S+P+1E	1910	1993	520	Horia DUGAN	U1
588	Calea	GRIVIȚEI	36 (corp A+B)	1	5	S+P+2E	1926	1993	700	Horia DUGAN	U1
589	Calea	GRIVIȚEI	36 (corp C)	1	6	S+P+2E	1900	1993	700	Horia DUGAN	U1
590	Calea	GRIVIȚEI	43 (corp B)	1	5	S+P+1E+Ma	1923	1993	548	Valter BOGDAN	U3
591	Calea	GRIVIȚEI	50	1	4	S+P+1E+Ma	1930	1993	516	Adina SIMION	U2
592	Calea	GRIVIȚEI	63 (corp A+B+C)	1	13	S+P+2E	1923	1993	1.000	Valter BOGDAN	U1
593	Calea	GRIVIȚEI	123	1	0	S+P+1E+Ma	1930	1993	0	Adina SIMION	U1
594	Calea	GRIVIȚEI	127 (corp A+D+E)	1	2	S+P+1E+Ma; S+P;	1900	1993	600	Dan POPESCU	U2
595	Calea	GRIVIȚEI	129	1	10	S+P+1E+Ma	1930	1993	947	Dan POPESCU	U2
596	Calea	GRIVIȚEI	131 (corp B)	1	3	S+P+1E+Ma	1880	1993	328	Dan POPESCU	U1
597	Calea	GRIVIȚEI	166A	1	0	S+P+2E+Ma	1935	1994	0	Horia DUGAN	U1
598	Calea	GRIVIȚEI	172	1	10	S+P+3E	1935	1993	140	Constantin ARIENESCU	U2
599	Calea	GRIVIȚEI	174B	1	0	S+P+3E	1935	1995	0	Nicolae CONSTANTINESCU	U2
600	Calea	GRIVIȚEI	184C (fost 184B - corp B)	1	8	S+P+2E+Ma;	1935	1993	96	Mircea CONDRUT	U1
601	Strada	GUTEMBERG	4	5	0	S+P+1E	1930	1993	0	Serban STANESCU	U3
602	Strada	GUTEMBERG	6	5	0	S+P+1E	1920	1993	0	Cristian BALAN	U3
603	Strada	GUTEMBERG	8	5	0	S+P+3E	1930	1993	0	Cristian BALAN	U3
604	Strada	GUTEMBERG	10	5	0	S+P+1E	1920	1993	0	Cristian BALAN	U3
605	Strada	GUTEMBERG	12	5	0	S+P+2E	1900	1993	0	Niculaie TUDOSE	U1
606	Strada	GUTEMBERG	16	5	0	S+P+5E+Ma	1934	1995	0	Mihai URSACHESCU	U2
607	Strada	HAGIULUI	10	2	0	S+P+2E+Ma	1920	1993	0	Adina SIMION	U2
608	Strada	HALMEU	13	2	0	S+Ds+P+1E	1920	1993	0	Constantin DALBAN	U1
609	Strada	HARALAMBIE BOTESCU	14	5	0	S+P+3E	1920	1994	0	Radu AGENT	U3
610	Piața	HARALAMBIE BOTESCU (fostă Piața MATACHE)	2	1	0	S+P+1E	1916	1993	0	Horia DUGAN	U1
611	Piața	HARALAMBIE BOTESCU (fostă Piața MATACHE)	11	1	0	S+P+2E	1925	1993	0	Dan POPESCU	U2
612	Strada	HÂRJEU	7	2	0	S+P+1E+Ma	1937	1993	0	Adina SIMION	U2
613	Strada	HENRI MATHIAS BERTHELOT	59	1	0	S+P+2E+Ma	1926	1994	0	Radu AGENT	U3

614	Strada	HENRI MATHIAS BERTHELOT	61	1	0	S+	1930	1994	0	Radu AGENT
615	Strada	HERȚA	7 (bloc 13)	2	0	S+ E	1980	1993	0	Dan POPESCU
616	Strada	HORAȚIU	17	1	0	S+P+1E+Ma	1938	1995	0	Mircea IONESCU
617	Strada	HOREI	5bis (corp A+B)	2	0	S+P+1a	1940	1993	0	Mircea CONDRUT
618	Strada	HOREI	7bis	2	5	S+P+2E+Ma	1923	1993	0	Viorel CONSTANTINESCU
619	Strada	HOREI	8	2	0	S+P+3E+Ma	1935	1993	0	Niculaie TUDOSE
620	Strada	HOREI	16	2	0	S+P+2E+Ma	1910	1993	0	Nicolaie TUDOSE
621	Strada	HOREI	30 (corp A)	2	0	S+P+1E	1940	1993	0	Mircea VASILIU
622	Strada	HRISOVULUI	14	1	0	S+P+3E	1957	1995	0	Virgil FIERBINTEANU
623	Bulevardul	HRISTO BOTEV	2	3	4	S+P+2E	1900	1993	402	Nicola GOSPODINOV
624	Bulevardul	HRISTO BOTEV	4	3	0	S+P+2E+Ma	1930	1993	0	Alexandru PROGRESEANU
625	Bulevardul	HRISTO BOTEV	7	3	0	S+P+3E+Ma	1920	1994	0	Dan GHIOCEL
626	Bulevardul	HRISTO BOTEV	13	3	0	S+P+3E+Ma	1938	1993	0	Dan POPESCU
627	Bulevardul	HRISTO BOTEV	22	3	0	S+P+7E	1936	1994	0	Gabriel NICULESCU
628	Bulevardul	HRISTO BOTEV	24	3	0	S+P+5E	1935	1994	0	Dan GHIOCEL
629	Bulevardul	HRISTO BOTEV	26	3	0	S+P+5E	1930	1993	0	Alexandru PROGRESEANU
630	Bulevardul	HRISTO BOTEV	27	3	0	S+P+3E+Ma	1937	1994	0	Dan GHIOCEL
631	Bulevardul	HRISTO BOTEV	29	3	0	S+P+Ma	1900	1993	0	Nicolae ALEMAN
632	Bulevardul	HRISTO BOTEV	34	3	0	S+P+3E	1934	1994	0	Dan GHIOCEL
633	Bulevardul	HRISTO BOTEV	44 (corp A)	3	0	S+P+1E+Ma	1903	1993	0	Serban PAUNESCU
634	Bulevardul	I. C. BRĂTIANU	2	3	0	S+P+1E+Ma	1940	1993	0	Paul VERNESCU
635	Bulevardul	I. C. BRĂTIANU	6	3	0	S+P+8E	1937	1994	0	Alexandru PROGRESEANU
636	Bulevardul	I. C. BRĂTIANU	14	3	0	S+P+2E	1880	1993	0	Emil COROIU
637	Bulevardul	I. C. BRĂTIANU	34	3	0	S+P+6E+Ma	1945	1993	0	Radu PETROVICI
638	Bulevardul	I. C. BRĂTIANU	35	3	0	S+P+7E	1956	1994	0	Valentin GEORGESCU
639	Bulevardul	I. C. BRĂTIANU	39	3	0	S+P+9E	1986	1994	0	Mihai NAVODARIU
640	Bulevardul	I. C. BRĂTIANU	44	3	0	S+P+7E	1958	1994	0	Alexandru PROGRESEANU
641	Strada	IACOB FELIX	72	1	0	S+P+1...2E+Ma	1935	1993	0	Anatolie CAZACLIU
642	Strada	IACOB NEGRUZZI	28 (corp C)	1	0	S+P+1E	1926	1993	0	Valter BOGDAN
643	Strada	IACOB NEGRUZZI	30	1	0	S+P+1E+Ma	1898	1993	0	Rodica VASILESCU
644	Strada	IANCU CAVALER DE FLONDOR	7	2	0	S+P+2E+Ma	1925	1993	0	Dan STANCIULESCU
645	Bulevardul	IANCU DE HUNEDOARA	37 (corp A+B)	1	0	S+P+8E	1960	1994	11.554	Valentin SEVCENCO
646	Soseaua	IANCULUI	47 (bloc 102C)	2	0	S+P+10E	1976	1993	0	Ion LUNGU
647	Soseaua	IANCULUI	57 (bloc 101B)	2	0	S+P+8E	1978	1993	0	Ion LUNGU
648	Soseaua	IANCULUI	59 (bloc 101A)	2	0	S+P+10E	1979	1993	0	Ion LUNGU
649	Soseaua	IANCULUI	53 (bloc 102B)	2	0	S+P+10 . . 11E	1977	1993	0	Mircea CONDRUT
650	Soseaua	IANCULUI	39 (bloc 103A)	2	0	S+P+9 ... 10E	1977	1993	0	Ion LUNGU
651	Soseaua	IANCULUI	128 (bloc G)	2	0	S+P+10E	1978	1993	0	Mircea CONDRUT
652	Strada	ICOANEI	38÷38A (corp B+C)	2	0	S+P+3E	1934; 1936	1993	0	Dan STANCIULESCU
653	Strada	ICOANEI	40	2	0	S+P+3E	1924	1993	0	Rodica VASILESCU
654	Strada	ICOANEI	57	2	0	S+P+1E+Ma	1938	1993	0	Dan POPESCU
655	Strada	IENACHIȚĂ VĂCĂRESCU	3	4	0	S+P+3E	1921	1994	0	Traian POPP
656	Strada	IENACHIȚĂ VĂCĂRESCU	8	4	0	S+P+1E	1840	1993	0	Alexandru BRANZEI
657	Strada	IENACHIȚĂ VĂCĂRESCU	14	4	0	S+P+1E+Ma	1936	1993	0	Alexandru BRANZEI
658	Strada	IENACHIȚĂ VĂCĂRESCU	19	4	0	S+P+2E	1935	1993	0	BALAN I. CRISTIAN
659	Strada	IENACHIȚĂ VĂCĂRESCU	20 (corp A+B+C+D+E+F)	4	0	S+P+1E;S+P+1E; S+P	1918;1923	1993	800	Radu PETROVICI
660	Strada	IENACHIȚĂ VĂCĂRESCU	41	4	0	S+P+1E	1920	1993	0	Corneliu NICUT
661	Strada	IENACHIȚĂ VĂCĂRESCU	45	4	0	S+P+2E	1932	1993	0	Dan STANCIULESCU
662	Strada	IENACHIȚĂ VĂCĂRESCU	46 (corp A+B)	4	0	S+P; S+P+1E	1892	1993	0	Corneliu NICUT
663	Strada	IENACHIȚĂ VĂCĂRESCU	47	4	0	S+P+1E+Ma	1935	1993	0	Dan STANCIULESCU
664	Strada	IENACHIȚĂ VĂCĂRESCU	48 (corp A+B+C)	4	0	S+P; S+P+1E	1909	1993	0	Alexandru BRANZEI
665	Strada	IENACHIȚĂ VĂCĂRESCU	50 (corp A+B)	4	0	S+P+1E+Ma	1935	1993	0	Cristian BALAN
666	Strada	ILARIE CHENDI	44	2	0	S+P+3E	1940	1993	0	Niculaie TUDOSE
667	Strada	ILFOV (colț cu Strada MIHAI VODĂ)	2 (1)	5	0	S+P+2E+Ma	1894	1995	0	Mircea NEICU
668	Splaiul	INDEPENDENȚEI	56	5	0	S+P+4E	1933	1995	0	Nicolae TEMELCU
669	Splaiu	INDEPENDENȚEI	84	5	0	S+P+1E	1910	1993	0	Mircea NEICU
670	Strada	INIȘOR	19	2	0	S+P+1E	1936	1993	0	Niculaie TUDOSE
671	Intrarea	ÎNTRE GÂRLE	9	4	0	S+P+3E	1923	1994	0	Traian POPP
672	Intrarea	ÎNTRE GÂRLE	13	4	0	S+P+3E	1946	1994	0	Traian POPP
673	Strada	ÎNVINGĂTORILOR	22 (corp A+B)	3	0	S+P+3E	1920	1993	0	Marian ELEFTERESCU
674	Strada	IOAN BUDAI DELEANU	5	4	0	S+P+1E+Ma	1935	1993	0	Traian POPP
675	Strada	IOAN FILITTI	5	3	0	S+P+3E	1890	1993	0	Voicu DORDEA
676	Strada	IOAN FILITTI	8	3	0	S+P+2E+Ma	1916	1993	0	Voicu DORDEA
677	Strada	IOAN FILITTI	10	3	0	S+P+5E	1902	1993	0	Voicu DORDEA
678	Strada	IOAN VODA CARAGEA	2	1	0	S+P+3E	1920	1994	1.245	Eugeniu IORDACHESCU
679	Strada	IOAN VODA CARAGEA	3	1	0	S+P+2E+Ma	1920	1993	867	Armand NEFIAN
680	Strada	IOAN VODA CARAGEA	27	1	0	S+P+3E	1938	1993	670	Rodica ANGELESCU
681	Strada	ION ANDREESCU	1	2	30	S+P+Mz+5E+Ma	1942	1994	2.170	Niculaie TUDOSE
682	Strada	ION ANDREESCU	4 (corp A+B+C+D)	2	9	S+P+1E+Ma; S+P; S+P+1E	1925	1993	1.035	Dan POPESCU
683	Strada	ION ANDREESCU	6 (corp A+B+C+D)	2	6	S+P;S+P+1E; S+P+Ma	1920	1993	788	Dan POPESCU
684	Strada	ION ANDREESCU	10 (corp A+B+C+G+F)	2	0	S+P+2E+Ma	1926	1993	0	Constantin DALBAN
685	Strada	ION ANDREESCU	11 (corp A+B)	2	1	S+P+1E+Ma;S+P	1925	1993	0	Dan POPESCU
686	Strada	ION ANDREESCU	17	2	8	S+P+3E+Ma	1944	1993	496	Niculaie TUDOSE
687	Strada	ION ANDREESCU	29 (corp A+B)	2	5	S+P+2E; S+P	1925	1993	802	Dan POPESCU
688	Strada	ION BREZOIANU	8	5	0	S+P+1E	1880	1993	0	Mircea NEICU
689	Strada	ION BREZOIANU	9	5	0	S+P+6E	1932	1995	0	Ramiro SOFRONIE
690	Strada	ION BREZOIANU	10	5	0	S+P+8E	1972	1995	0	Dan CAPATINA
691	Strada	ION BREZOIANU	51 (bloc B)	1	70	S+P+8E; S+P+10E	1946	1996	9.500	Nicolae CONSTANTINESCU
692	Intrarea	ION CĂLIN	2	2	0	S+P+2E+Ma	1939	1994	0	Eugen ANTONESCU
693	Strada	ION CĂLIN	3	2	0	S+P+2E+Ma	1934	1993	0	Corneliu NICUT

U3
U2
U3
U3
U2
U2
U2
U1
U3
U1
U1
U3
U1
U3
U3
U3
U3
U2
U1
U1
U2
U3
U3
U3
U3
U3
U3
U3
U3
U3
U3
U3
U3
U3
U3
U1
U2
U3
U1
U1
U3
U2
U3
U1
U2
U3
U3
U3
U3
U3
U3
U3
U3
U3
U3
U3
U3
U3
U3

694	Strada	ION CĂLIN	20	2	0	S+	1939	1993	0	Dan STANCIULESCU	U3
695	Strada	ION CĂLIN	35	2	0	S	1905	1993	0	Adina SIMION	U3
696	Strada	ION CÂMPINEANU	2	1	0	S+P+Mz+6E	1940	1993	5.118	Emilian TITARU	U1
697	Strada	ION FLORESCU	2	3	0	S+P+4E	1938	1993	0	Mircea MIRONESCU	U3
698	Strada	ION FLORESCU	8	3	0	S+P+2E+Ma	1900	1993	0	Niculaie TUDOSE	U2
699	Strada	ION FLORESCU	17 (corp A+B)	3	0	S+P+2E; S+P+1E	1878	1993	0	Dan POPESCU	U1
700	Strada	ION FLORESCU	19 (corp A+B+C)	3	0	S+P+1E+Pod;	1878	1993	0	Voicu DORDEA	U3
701	Strada	ION GHICA	1	3	0	S+P+9E	1936	1994	0	Alexandru PROGRESEANU	U1
702	Strada	ION LUCA CARAGIALE	1A	2	0	S+P+5E	1937	1993	0	Mircea CONDRUT	U3
703	Strada	ION LUCA CARAGIALE	3	2	0	S+P+4E	1933	1993	0	Dan POPESCU	U2
704	Strada	ION LUCA CARAGIALE	8	2	0	S+P+1E+Pod; S+P+4E	1913, 1933	1993, 1997	0	Maria DABIJA. Grigore ARSENIE	U2
705	Strada	ION LUCA CARAGIALE	19	2	0	S+P+2E	1910	1993	0	Dan POPESCU	U2
706	Strada	ION LUCA CARAGIALE	22	2	0	S+P+4E	1924	1993	0	Maria DABIJA	U2
707	Strada	ION MAIORESCU	7	2	0	S+P+3E+Ma	1939	1993	0	Dan POPESCU	U1
708	Strada	ION MAIORESCU	20	2	0	S+P+4E	1935	1993	0	Mircea NEICU	U3
709	Strada	ION MAIORESCU	59 (corp A+B+C)	2	0	S+P+2E+Ma; S+P+1E+Ma	1927	1993	0	Niculaie TUDOSE	U2. U3
710	Strada	ION MAIORESCU	61 (corp A+B+C)	2	0	S+P; S+P+1E S+P+2E+Ma	1920	1993	0	Dan POPESCU	U2
711	Bulevardul	ION MIHALACHE	18	1	0	S+P+3E	1930	1995	0	Nicolae CONSTANTINESCU	U1
712	Bulevardul	ION MIHALACHE	65	1	11	S+P+2E+Ma; S+P	1934	1993	860	Mircea CONDRUT	U1. U3
713	Bulevardul	ION MIHALACHE	66	1	0	S+P+3E+Ma	1940	1993	0	Emilian TITARU	U1
714	Bulevardul	ION MIHALACHE	70÷84	1	80	S+P+10E	1975	1995	11.044	Moses DRIMER	U3
715	Bulevardul	ION MIHALACHE	94	1	1	S+P+2E+Ma	1929	1993	1.050	Gheorghe AFANASENCO	U2
716	Bulevardul	ION MIHALACHE	295÷297	1	2	S+P+1E	1930	1993	570	Mircea CONDRUT	U3
717	Bulevardul	ION MIHALACHE	329	1	0	S+P+10E	1963	1995	0	Stelian PICULESCU	U2
718	Bulevardul	ION MIHALACHE	333	1	44	S+P+10E	1963	1995	3.833	Stelian PICULESCU	U2
719	Strada	ION MINCU	27	1	8	S+P+1E	1940	1993	1.115	Mircea NEICU	U3
720	Strada	ION NECULCE	39	1	0	S+P+1E	1912	1993	0	Serban ALTENLIU	U1
721	Strada	ION NECULCE	74 (corp C)	1	0	S+P+2E	1923	1993	0	Horia DUGAN	U2
722	Strada	ION NISTOR	2	3	0	S+P+Mz+6E	1945	1993	0	Valter DORDEA	U2
723	Strada	ION NISTOR	6	3	0	2S+P+10E	1978	1994	0	Alexandru PROGRESEANU	U3
724	Strada	ION OTETELEŞANU	5	1		S+P+6E+Ma	1942	1994	1.689	Nicolae TEMELCU	U2
725	Strada	ION PUŞCARIU	9	4	0	S+P+3E	1930	1993	0	Eugeniu IORDACHESCU	U2
726	Strada	ION RACOTEANU	2	3	0	S+P+4E	1935	1993	0	Dan POPESCU	U2
727	Strada	ION RADOVICI	10	5	0	S+P+1E+Ma	1928	1993	0	Laur AGAPI	U2
728	Strada	IRIMICULUI	2 (bloc 1)	2	0	S+P+11E	1976	1993	0	Gabriel NICULESCU	U2
729	Strada	ITALIANĂ	1	2	0	S+P+2E+Ma	1925	1994	1.444	Iorgu NICULA	U3
730	Strada	ITALIANĂ	23	2	0	S+P+2E+Ma	1925	1993	0	Radu PETROVICI	U3
731	Strada	IULIA HASDEU	1	1	0	S+P+2E+Ma	1910	1994	0	Eugen ANTONESCU	U3
732	Bulevardul	IULIU MANIU	59 (bloc 10A)- fost Bd. Pacii nr. 9	6	0	S+P+8...11E	1976	1993	0	Ion LUNGU	U3
733	Bulevardul	IULIU MANIU	23 (bloc 3)	6	0	S+P+10E	1976	1993	0	Ion LUNGU	U3
734	Bulevardul	IULIU MANIU	128 (bloc 22)	6	0	S+P+9E	1966	1993	0	Anatolie CAZACLIU	U3
735	Strada	IVAN PETROVICI PAVLOV	29÷31	1	0	S+P+1E	1946	1993	0	Gheorghe AFANASENCO	U3
736	Strada	IVAN PETROVICI PAVLOV	33÷35	1	0	S+P+1E	1946	1993	0	Gheorghe AFANASENCO	U3
737	Strada	IVO ANDRIC	6	3	5	S+P+1E	1887	1993	641	Mihai PERJESCU	U1
738	Strada	IVO ANDRIC	10	3	20	S+P+4E	1921	1993	2.043	Radu PETROVICI	U2
739	Strada	JEAN LOUIS CALDERON	14 (corp A+B)	2	0	S+P+2E+Ma; S+P+3E+Ma	1940	1993	0	Adina SIMION	U2
740	Strada	JEAN LOUIS CALDERON	26	2	0	S+P+3E+Ma	1930	1994	0	Alexandrina PRETORIAN	U1
741	Strada	JEAN LOUIS CALDERON	50	2	0	S+P+1E+Pod	1900	1993	0	Leonid NEAGOE	U3
742	Strada	JOSEPH LISTER	5 (corp B)	5	0	S+P+1E+Pod	1933	1993	0	Radu DIAMANDOPOL	U1
743	Strada	JUDEŢULUI	22	2	2	S+P+1E	1928	1993	1.662	Emilian TITARU	U2
744	Strada	LĂNĂRIEI	144	4	0	S+P+1E	1920	1993	0	Traian POPP	U1
745	Strada	LĂNĂRIEI	144A (corp A+B)	4	0	S+P; S+P+1E	1946	1993	0	Traian POPP	U3
746	Strada	LĂNĂRIEI	146	4	0	S+P+1E	1938	1993	0	Traian POPP	U3
747	Strada	LANŢULUI	1÷1B (corp A+B)	5	0	S+P+Ma;S+P+3E	1940	1993	0	Alexandru BRANZEI	U2
748	Bulevardul	LASCĂR CATARGIU	7	1	7	S+P+3E+Ma	1935	1993	1.096	Armand NEFIAN	U1
749	Bulevardul	LASCĂR CATARGIU	9	1	17	S+P+3E+Pod	1920	1993	1.393	Dan POPESCU	U2
750	Bulevardul	LASCĂR CATARGIU	9A	1	0	S+P+2E+Ma	1900	1996	1.641	Adina SIMION	U3
751	Bulevardul	LASCĂR CATARGIU	24÷26	1	0	S+P+8E	1937	1994	7.815	Mircea NEICU	U2
752	Bulevardul	LASCĂR CATARGIU	27	1	18	S+P+5E	1930	1993	1.413	Eugeniu IORDACHESCU	U3
753	Bulevardul	LASCĂR CATARGIU	28	1	18	S+P+4E	1935	1993	1.620	Armand NEFIAN	U2
754	Bulevardul	LASCĂR CATARGIU	41	1	15	S+P+3E+Ma	1939	1993	1.194	Eugeniu IORDACHESCU	U2
755	Bulevardul	LASCĂR CATARGIU	45	1	0	S+P+4E+Ma	1930	1996	1.370	Mihai URSACHESCU	U2
756	Strada	LATINĂ	4	2	0	S+Ds+P+3E+Ma	1940	1993	0	Adina SIMION	U2
757	Strada	LEON VODĂ	15	4	0	S+P+1E+Ma	1900	1993	0	Traian POPP	U3
758	Strada	LEON VODĂ	18 (corp A+B)	4	0	S+P; S+P+1E+Ma	1900	1993	0	Traian POPP	U2
759	Strada	LEONIDA VARNALI	15	1	0	S+P+1E+Ma	1913	1993	0	Radu PETROVICI	U2
760	Strada	LICURG	2	2	0	S+P+1E+Ma	1910	1993	0	Anatolie CAZACLIU	U3
761	Intrarea	LICURICI	2	3	0	S+P+2E+Ma	1934	1994	0	Dan STANCIULESCU	U3
762	Intrarea	LICURICI	4	3	0	S+P+2E+Ma	1934	1994	0	Dan STANCIULESCU	U3
763	Strada	LIPSCANI	3	3	0	S+P+4E+Ma	1921	1995	0	Dragoş BADEA	U2
764	Strada	LIPSCANI	19	3	0	S+P+2E+Ma	1898	1994	0	Mircea MIRONESCU	U2
765	Strada	LIPSCANI	28	3	0	S+P+2E	1880	1993	0	Alexandru CISMIGIU	U2
766	Strada	LIPSCANI	39	3	0	S+P+2E	1973	1993	0	Dan MIHAILESCU	U3
767	Strada	LIPSCANI	48÷50	3	0	S+P	1900	1993	90	Nicolae GOSPODINOV	U1 (La cererea proprietarilor expertul a revenit, în anul 2016, la încadrarea imobilului în categorie de urgență)
768	Strada	LIPSCANI	52	3	0	S+P+2E+Pod	1900	1993	0	Nicola GOSPODINOV	U3
769	Strada	LIPSCANI	54	3	0	S+P+2E+Pod	1900	1993	0	Nicola GOSPODINOV	U1
770	Strada	LIPSCANI	66	3	0	S+P+3E+Pod	1900	1993	0	Nicola GOSPODINOV	U1

771	Strada	LIPSCANI	72	3	0	S+	1900	1993	0	Nicola GOSPODINOV	U1
772	Strada	LIPSCANI (colț cu Strada GABROVENI)	80 (43)	3	0	S	1875	1993	0	Nicolae ALEMAN	U1
773	Strada	LIREI	20 (corp A+B)	2	0	S+	1935	1993	0	Mircea CONDRUT	U1, U2
774	Strada	LIVENI	3	4	0	S+P+3E+Ma	1920	1994	0	Horia DUGAN	U3
775	Strada	LIZEANU	12	2	0	S+P+2E+Ma	1938	1993	0	Niculaie TUDOSE	U2
776	Strada	LIZEANU	22+24	2	7	S+P+2E+Ma	1958	1993	1.097	Dan POPESCU	U2
777	Strada	LIZEANU	23	2	0	S+P+2E+Ma	1936	1993	0	Radu PETROVICI	U2
778	Strada	LOCOTENENT ILIE CÎMPEANU	22	5	0	S+P+2E	1933	1993	0	Radu PETROVICI	U3
779	Strada	LOGOFĂTUL DAN	2 (bloc S22)	2	0	S+P+10E	1973	1993	0	Dinu CIOBOTARU	U2
780	Strada	LOGOFĂTUL LUCA STROICI	3	2	0	S+P+3E+Ma	1930	1994	0	Mircea NEICU	U2
781	Strada	LOGOFĂTUL LUCA STROICI	11	2	0	S+P+4E+Ma	1935	1993	0	Radu PETROVICI	U3
782	Strada	LOGOFĂTUL LUCA STROICI	15	2	0	S+P+1E+Ma	1921	1993	0	Emil COROIU	U3
783	Strada	LOGOFĂTUL LUCA STROICI	17	2	4	P+1E+Ma	1939	1994	838	Ramiro SOFRONIE	U3
784	Strada	LOGOFĂTUL LUCA STROICI	22	2	8	S+P+3E	1929	1993	1.215	Eugeniu IORDACHESCU	U2
785	Strada	LOTRU	59	1	7	S+P+1E+Ma	1947	1993	676	Stelian PICULESCU	U2
786	Strada	LOUIS PASTEUR	23	5	0	S+P+2E	1928	1993	0	Dan STANCIULESCU	U1
787	Strada	LOUIS PASTEUR	38	5	0	S+P+2E	1935	1993	0	Radu PETROVICI	U3
788	Strada	LOUIS PASTEUR	61	5	0	S+P+2E+Pod	1937	1993	0	Gabriel NITU	U3
789	Strada	LUCEAFĂRULUI	2	5	0	S+P+2E+Ma	1933	1993	0	Valentin SEVCENCO	U2
790	Strada	LUDWIG VAN BEETHOVEN	2	2	0	S+P+4E	1960	1997	0	Helmuth KÖBER	U2
791	Strada	LUIGI CAZZAVILLAN	15	1	0	S+P+5E	1922	1993	1.365	Maria DABIJA	U1
792	Strada	LUNEI	6	2	9	S+P+2E+Ma	1930	1993	830	Ion LUNGU	U1
793	Aleea	LUNGULEȚU	6	2	0	S+P+10E	1963	1994	30.071	Dan ANASTASIU	U2
794	Strada	LUNTREI	6	2	348	S+P+10E	1974	1993	0	Adina SIMION	U2
795	Strada	LUNTREI	3 (bloc 10)	2	0	S+P+10E	1975	1993	0	Adina SIMION	U2
796	Strada	MACARIE CÂNTĂREȚUL	4	1	4	S+P+3E	1936	1995	525	Ramiro SOFRONIE	U2
797	Strada	MĂGURA VULTURULUI	31	2	0	S+P+1E+Ma	1930	1993	0	Dan POPESCU	U3
798	Strada	MAICA DOMNULUI	48	2	0	S+P+2E+Ma	1937	1994	0	Mircea NEICU	U3
799	Strada	MAICA DOMNULUI	52	2	0	S+P+2E+Ma	1934	1993	0	Dan STANCIULESCU	U2
800	Strada	MAIOR ALEXANDRU CÎMPEANU	10	1	13	S+P+2E+Ma	1938	1995	818	Silvia CARAMAN	U2
801	Strada	MAIOR ALEXANDRU CÎMPEANU	36	1	0	S+P+3E+Ma	1936	1995	848	Eugen ANTONESCU	U2
802	Strada	MAIOR ALEXANDRU CÎMPEANU	38	1	0	S+P+2E+Ma	1930	1995	406	Eugen ANTONESCU	U3
803	Strada	MALTOPOL	17	1	0	S+P+3E	1935	1995	0	Silvia CARAMAN	U3
804	Aleea	MÂNTULEASA	2	2	0	S+P+1E	1936	1993	0	Niculaie TUDOSE	U1
805	Strada	MÂNTULEASA	32	2	0	S+P+2E+Ma	1927	1996	0	Niculaie TUDOSE	U3
806	Strada	MÂNTULEASA	34	2	0	S+P+2E	1932	1993	0	Niculaie TUDOSE	U1
807	Strada	MÂNTULEASA	33	2	0	S+P+2E+Pod	1924	1993	0	Dan POPESCU	U1
808	Strada	MÂNTULEASA	37	2	0	S+P+2E	1922	1993	0	Dan POPESCU	U2
809	Strada	MÂNTULEASA	38	2	0	S+P+Mz+2E+Ma	1934	1993	0	Dan POPESCU	U2
810	Bulevardul	MĂRĂȘEȘTI	28 (corp A+B+C)	4	0	S+P+4E+Ma; S+P+4E; S+P+3E	1924	1993	0	Eugeniu IORDACHESCU	U2
811	Bulevardul	MĂRĂȘTI	43	1	0	S+P+2E+Ma	1935	1995	0	Mihai IONESCU	U2
812	Strada	MARCU ARMAȘU	1 (bloc 29)	2	0	S+P+10E	1974	1993	0	Stefan MIHAILESCU	U2
813	Strada	MARCU ARMAȘU	3 (bloc 28)	2	0	S+P+10E	1974	1993	0	Stefan MIHAILESCU	U2
814	Strada	MARCU ARMAȘU	5 (bloc 27)	2	0	S+P+10E	1974	1993	0	Dan POPESCU	U3
815	Strada	MARCU ARMAȘU	7 (bloc 26)	2	0	S+P+10E	1974	1993	0	Dan POPESCU	U3
816	Strada	MARCU ARMAȘU	9 (bloc 25)	2	0	S+P+10E	1974	1993	0	Dan POPESCU	U3
817	Strada	MARCU ARMAȘU	11 (bloc 24)	2	0	S+P+10E	1974	1993	0	Stefan MIHAILESCU	U3
818	Strada	MARIA HAGI MOSCU	19÷21	1	0	S+P+2E+Ma	1950	1994	0	Radu PETROVICI	U2
819	Strada	MARIA ROSETTI	12	2	0	S+P+1E+Ma	1930	1993	0	Leonid NEAGOE	U2
820	Strada	MARIA ROSETTI	13	2	0	S+P+2E+Ma	1910	1993	0	Adina SIMION	U2
821	Strada	MARIA ROSETTI	15	2	14	S+P+5E	1934	1992	1.536	Radu PETROVICI	U2
822	Strada	MARIA ROSETTI	17	2	0	S+P+4E+Ma	1934	1993	0	Dan POPESCU	U3
823	Strada	MARIA ROSETTI	18	2	0	S+P+2E+Ma	1930	1993	0	Adina SIMION	U2
824	Strada	MARIA ROSETTI	30	2	0	S+P+4E	1938	1994	0	Mircea NEICU	U2
825	Strada	MARIA ROSETTI	36	2	31	S+P+7E+Ma	1936	1994	0	Moses DRIMER	U2
826	Strada	MARIN SERGHIESCU	6÷8	2	0	S+P+4E+Ma	1940	1993	0	Radu PETROVICI	U1
827	Strada	MARIN SERGHIESCU	10	2	0	S+P+1E+Ma	1920	1993	0	Constantin DALBAN	U3
828	Strada	MAȘINA DE PÂINE	20	2	0	S+P+10E	1968	1993	0	Zefir APOSTOL	U1
829	Strada	MAȘINA DE PÂINE	22	2	0	S+P+10E	1968	1993	0	Viorel CONSTANTINESCU	U3
830	Strada	MAȘINA DE PÂINE	23 (corp A+B)	2	0	S+P+1E+Ma; S+P+1E	1925	1993	0	Dan POPESCU	U3
831	Strada	MAȘINA DE PÂINE	41	2	0	S+P+10E	1968	1993	0	Mihai NAVODARIU	U2
832	Strada	MATACHE DOBRESCU	3	3	0	S+P+2E	1930	1993	0	Mihai ELEFTERESCU	U3
833	Strada	MĂTĂSARI	14 (corp A+B)	2	0	S+P+1E; S+P+1E	1935	1993	0	Ion VARSA	U2
834	Strada	MĂTĂSARI	23 (corp A+B+C)	2	0	S+P+2E; S+P+1E	1936	1993	0	Dan POPESCU	U2
835	Strada	MĂTĂSARI	32÷34 (corp A+B)	2	0	S+P+1E+Ma; S+P	1935	1993	0	Dan POPESCU	U2, U3
836	Strada	MĂTĂSARI	38	2	0	S+P+1E	1928	1993	0	Niculaie TUDOSE	U3
837	Strada	MĂTĂSARI	41	2	0	S+P+2E	1938	1993	0	Mihai URSACHESCU	U2
838	Strada	MĂTĂSARI	47	2	0	S+P+1E; S+P+1E	1934	1993	0	Ion LUNGU	U3
839	Strada	MATEI BASARAB	33	3	0	S+P+2E	1923	1993	0	Dan POPESCU	U3
840	Strada	MATEI VOIEVOD	4 (corp A+B)	2	0	S+P+1E+Ma; S+P+1E	1937	1993	0	Dan POPESCU	U2
841	Strada	MATEI VOIEVOD	6	2	0	S+P+2E+Ma	1930	1993	0	Dan POPESCU	U2, U3
842	Strada	MATEI VOIEVOD	8	2	0	S+P+2E	1939	1993	0	Ion VARSA	U2
843	Strada	MATEI VOIEVOD	13	2	0	S+P+1E+Ma	1935	1993	0	Niculaie TUDOSE	U2
844	Strada	MATEI VOIEVOD	20A	2	0	S+P+1E	1903	1993	0	Niculaie TUDOSE	U2
845	Strada	MATEI VOIEVOD	35 (corp A+B)	2	0	S+P+1E+Ma; S+P	1930	1993	0	Ion LUNGU	U2
846	Strada	MATEI VOIEVOD	62 (corp A+B+C+D)	2	0	S+P+1E+Pod;	1940	1993	0	Dan POPESCU	U3
847	Strada	MATEI VOIEVOD	71	2	0	S+P+1E+Ma	1940	1993	0	Adina SIMION	U2
848	Strada	MATEI VOIEVOD	103÷113 (bloc O3)	2	0	S+P+10E	1963	1993	0	Dan POPESCU	U3
849	Strada	MATEI VOIEVOD	115÷123 (bloc O2)	2	0	S+P+10E	1963	1993	0	Dan POPESCU	U3
850	Strada	MAXIM GORKI	26	1	0	S+P+1E+Ma	1940	1994	0	Ion LUNGU	U2

851	Strada	MAXIMILIAN POPPER	21 (corp A+B)	3	0	S+	1910	1993	0	Dan POPESCU	U2. U3
852	Strada	METALURGIEI	5+7	4	0	S+	1966	1993	0	Viorel CONSTANTINESCU	U3
853	Soseaua	MIHAI BRAVU	64÷88	2	0	S+P+10E	1964	1993	0	Dan POPESCU	U3
854	Soseaua	MIHAI BRAVU	67÷73	2	0	S+P+8...9E	1960	1993	0	Dan POPESCU	U3
855	Soseaua	MIHAI BRAVU	85+93	2	0	S+P+8...9E	1960	1993	0	Dan POPESCU	U3
856	Soseaua	MIHAI BRAVU	98+106 (bloc D16)	2	0	S+P+10E	1963	1993	0	Adina SIMION	U1
857	Soseaua	MIHAI BRAVU	147+169 (bloc D5)	2	0	S+P+8E	1960	1995	8.787	Dan POPESCU	U3
858	Soseaua	MIHAI BRAVU	29 (bloc P3)	2	0	S+P+10E	1963	1993	0	Dan POPESCU	U3
859	Soseaua	MIHAI BRAVU	37	2	0	S+P+10E	1963	1993	0	Constantin DRAGAN	U3
860	Soseaua	MIHAI BRAVU	42+62	2	0	S+P+10E	1964	1993	0	Dan POPESCU	U3
861	Soseaua	MIHAI BRAVU	57+65	2	0	S+P+9E	1960	1993	0	Dan POPESCU	U3
862	Intrarea	MIHAI EMINESCU	1	2	0	S+P+3E	1929	1993	0	Radu PETROVICI	U3
863	Strada	MIHAI EMINESCU	23	1	0	S+P+2E+Ma	1935	1993	659	Armand NEFIAN	U1
864	Strada	MIHAI EMINESCU	26	1	0	S+P+6E	1937	1993	0	Mircea NEICU	U2
865	Strada	MIHAI EMINESCU	36	1	0	S+P+7E	1940	1995	1.528	Gabriel NICULESCU	U3
866	Strada	MIHAI EMINESCU	40	1	0	S+P+5E+Ma	1935	1994	1.435	Horia DUGAN	U2
867	Strada	MIHAI EMINESCU	57	2	0	S+P+3E	1925	1993	0	Dan POPESCU	U2
868	Strada	MIHAI EMINESCU	76A	2	0	S+P+3E	1936	1994	0	Mircea NEICU	U2
869	Strada	MIHAI EMINESCU	77A	2	0	S+P+4E	1890	1995	0	Silvia CARAMAN	U1
870	Strada	MIHAI EMINESCU	127	2	5	S+P+5E+Ma	1938	1997	930	Nicolae CONSTANTINESCU	U2
871	Strada	MIHAI EMINESCU	132	2	0	S+P+2E	1936	1993	0	Mircea NEICU	U3
872	Strada	MIHAI EMINESCU	140	2	0	S+P+3E	1949	1993	0	Corneliu NICUT	U3
873	Strada	MIHAI EMINESCU	150	2	0	S+P+2E+Ma	1938	1993	0	Dan POPESCU	U2
874	Strada	MIHAI EMINESCU	155	2	0	S+P+1E	1928	1993	0	Dumitru MARGINEANU	U1
875	Strada	MIHAI EMINESCU	166	2	0	S+P+1E+Ma	1937	1993	0	Corneliu NICUT	U2
876	Strada	MIHAI EMINESCU	176	2	0	S+P+2E	1933	1993	0	Dan CAPATINA	U2
877	Strada	MIHAI EMINESCU	182	2	0	S+P+2E+Ma;	1931	1993	0	Alexandru BRANZEI	U1
878	Strada	MIHAI VODĂ	5	5	0	S+P+3E	1910	1993	0	Mircea NEICU	U3
879	Strada	MIHAI VODĂ	7	5	0	S+P+2E+Ma; S+P+3E	1910	1994	0	Dan GHIOCEL	U3
880	Strada	MIHAI VODĂ	9	5	0	S+P+3E+Ma	1940	1993	0	Radu PETROVICI	U2
881	Strada	MIHAI VODĂ	11	5	0	S+P+3E	1910	1993	0	Radu PETROVICI	U2
882	Bulevardul	MIHAIL KOGALNICEANU	5 (fost 59)	5	10	S+P+4E	1930	1995	1.040	Alexandrina PRETORIAN	U2
883	Bulevardul	MIHAIL KOGALNICEANU	7 (fost 61)	5	0	S+P+4E+Ma	1940	1993	0	Radu PETROVICI	U3
884	Bulevardul	MIHAIL KOGALNICEANU	8 (fost 38)	5	18	S+P+4E	1910	1995	2.229	Niculaie TUDOSE	U3
885	Bulevardul	MIHAIL KOGALNICEANU	9 (fost 63)	5	0	S+P+9E	1939	1993	0	Gabriel PANICOV	U2
886	Bulevardul	MIHAIL KOGALNICEANU	10 (fost 40)	5	0	S+P+2E+Ma; S+P+1E+Ma	1888	1996	0	Adina SIMION	U2. U3
887	Bulevardul	MIHAIL KOGALNICEANU	13 (fost 67)	5	0	S+P+3E+Ma; S+P+2E+Ma	1922	1994	0	Dan GHIOCEL	U2. U3
888	Bulevardul	MIHAIL KOGALNICEANU	21 (fost 75)	5	0	S+P+3E+Ma	1894	1994	0	Dan GHIOCEL	U3
889	Bulevardul	MIHAIL KOGALNICEANU	35 (fost 85)	5	0	S+P+6E	1959	1996	0	Nicolae ALEMAN	U3
890	Bulevardul	MIHAIL KOGALNICEANU	39 (fost 89)	5	20	S+P+6E+Ma	1928	1993	3.684	Dan STANCIULESCU	U2
891	Bulevardul	MIHAIL KOGALNICEANU	41 (fost 91)	5	14	S+P+5E+Ma	1939	1995	0	Dan POPESCU	U1
892	Bulevardul	MIHAIL KOGALNICEANU	45 (fost 93)	5	0	S+P+4E	1933	1995	0	Mihai URSACHESCU	U2
893	Bulevardul	MIHAIL KOGALNICEANU	55 (fost 101)	5	45	S+P+7E	1959	1995	0	Nicolaie TUDOSE	U3
894	Piața	MIHAIL KOGALNICEANU	8 (corp central, sc.A+B+C)	5	0	S+P+6E	1958; 1959	1993	0	Emilian TITARU	U2
895	Piața	MIHAIL KOGALNICEANU (fostă Bulevardul REGINA ELISABETA)	3 (36)	5	0	S+P+4E	1930	1993	0	Petre PINTEA	U2
896	Strada	MIHAIL MIRINESCU	19	5	0	S+P+1E	1932	1993	0	Gabriel NICULESCU	U3
897	Strada	MIHAIL MIRINESCU	20+22	5	0	S+P+2E	1938	1993	0	Gabriel NICULESCU	U3
898	Strada	MIHAIL OBEDENARU	11	5	4	S+P+2E+Ma	1938	1995	750	Adina SIMION	U3
899	Strada	MIRCEA VASILESCU	13 (corp A+B)	4	0	S+P+1E	1927	1993	0	Traian POPP	U2
900	Bulevardul	MIRCEA VODĂ	14	3	0	S+P+1E+Ma	1938	1993	0	Dan POPESCU	U2
901	Bulevardul	MIRCEA VODA	57	3	0	S+P	1900	1993	0	Dan POPESCU	U3
902	Strada	MIRCEA VULCĂNESCU	2+4	1	0	S+P+7E	1935	1996	0	Alexandru BRANZEI	U2
903	Strada	MIRCEA VULCĂNESCU	39	1	0	S+P+1E	1870	1993	0	Radu AGENT	U2
904	Strada	MIRCEA VULCĂNESCU	42	1	0	S+P+2E+Ma	1900	1996	0	Nicolae CONSTANTINESCU	U2
905	Strada	MIRCEA VULCĂNESCU	61	1	0	S+P+3E+Ma	1930	1994	0	Horia DUGAN	U2
906	Strada	MIRCEA VULCĂNESCU	76A	1	8	S+P+3E	1929	1994	670	Dan POPESCU	U3
907	Strada	MIRCEA VULCĂNESCU	119	1	0	S+P+4E	1936	1996	0	Armand NEFIAN	U2
908	Strada	MITROPOLIT ANTIM IVIREANU	12	5	0	S+P+3E+Ma	1925	1994	0	Dan GHIOCEL	U3
909	Strada	MITROPOLIT ANTIM IVIREANU	45	5	0	S+P+3E	1936	1995	1.139	Iorgu NICULA	U3
910	Strada	MITROPOLIT COSTACHE VENIAMIN	21A	5	0	S+P	1940	1993	0	Valentin SEVCENCO	U2
911	Strada	MITROPOLIT FILARET	16	4	0	S+P+1E	1900	1993	0	Dan STANCIULESCU	U3
912	Strada	MITROPOLIT FILARET	73	4	0	S+P+1E	1900	1993	0	Corneliu NICUT	U2
913	Strada	MITROPOLIT IOSIF	49	4	0	S+P	1930	1993	0	Adina SIMION	U3
914	Strada	MITROPOLIT NIFON	12	4	0	S+P+1E+Ma	1932	1993	0	Dan STANCIULESCU	U3
915	Strada	MITROPOLIT NIFON	14	4	0	S+P; S+P+2E	1895	1993	0	Dan STANCIULESCU	U3
916	Strada	MITROPOLIT NIFON	16	4	0	S+P+1E	1885	1993	0	Traian POPP	U3
917	Strada	MITROPOLIT NIFON	27	4	0	S+P+1E; S+P+3E+Ma	1880; 1940	1993	0	Eugeniu IORDACHESCU	U2
918	Strada	MITROPOLIT NIFON	32	4	0	S+P	1880	1993	0	Traian POPP	U3
919	Strada	MITROPOLIT NIFON	37	4	0	S+P	1910	1993	0	Dan STANCIULESCU	U3
920	Strada	MOLDOVIȚA	12 (bloc A8)	4	0	S+P+10E	1965	1995	0	Adina SIMION	U3
921	Strada	MONUMENTULUI	6 (corp A+B)	2	0	S+P+2E; S+P	1924	1993	0	Dan POPESCU	U2
922	Strada	MONUMENTULUI	8	2	0	S+P+Mz+3E	1926	1993	0	Dan POPESCU	U2
923	Strada	MORILOR	28 (corp A)	3	0	S+P+1E	1900	1993	0	Mircea CONDRUT	U1
924	Calea	MOȘILOR	10	2	0	S+P+2E	1900	1993	0	Mircea NEICU	U1
925	Calea	MOȘILOR	18	2	0	S+P+1E	1900	1993	0	Mircea VASILIU	Imobil propus pentru demolare
926	Calea	MOȘILOR	23	3	0	S+P+2E	1900	1993	798	Stelian PICULESCU	U1
927	Calea	MOȘILOR	25	3	0	S+P+1E+Ma	1925	1993	0	Dan DOBRESCU	U3

928	Calea	MOȘILOR	34	3	5	S+[illegible]+Ma	1910	1993	800	Mircea NEICU	U1
929	Calea	MOȘILOR	38	3	0	S[illegible]+Pod	1892	1993	0	Armand NEFIAN	U1
930	Calea	MOȘILOR	44	3	0	S+[illegible]+Ma	1910	1993	0	Radu PETROVICI	U2
931	Calea	MOȘILOR	46	3	0	S+P+1E	1900	1993	0	Nicola COSPODINOV	U2
932	Calea	MOȘILOR	80	3	0	S+P+4E+Ma	1937	1993	0	Paul VERNESCU	U3
933	Calea	MOȘILOR	86bis	3	0	S+P+5E+Ma	1937	1993	0	Ion VARSA	U1
934	Calea	MOȘILOR	90	3	0	S+P+1E+Ma	1900	1993	0	Maria CRACIUN	U2
935	Calea	MOȘILOR	98	2	0	S+P+2E	1935	1993	0	Ion VARSA	U1
936	Calea	MOȘILOR	103 (corp A+B)	2	0	S+P+3E+Ma	1836; 1936	1993	0	Niculaie TUDOSE	U2
937	Calea	MOȘILOR	105 (corp A+B+C)	2	0	S+P+1E+Ma; S+P	1832; 1936	1993	0	Niculaie TUDOSE	U3
938	Calea	MOȘILOR	106 (corp A+B)	2	0	S+P+1E	1900	1993	0	Mircea VASILIU	Imobil propus pentru demolare
939	Calea	MOȘILOR	108 (corp A+B)	2	0	S+P+1E	1920	1993	0	Mircea VASILIU	Imobil propus pentru demolare
940	Calea	MOȘILOR	115	2	0	S+P+6E+Ma	1934	1993	0	Niculaie TUDOSE	U3
941	Calea	MOȘILOR	120 (corp A+B+C)	2	0	S+P+1E+Ma	1900	1993	0	Mircea VASILIU	U1
942	Calea	MOȘILOR	122	2	0	S+P+1E+Ma	1900	1993	0	Mircea VASILIU	U1
943	Calea	MOȘILOR	123	2	0	S+P+4E+Ma	1933	1993	0	Dan POPESCU	U2
944	Calea	MOȘILOR	124	2	0	S+P+3E+Ma	1910	1993	0	Niculaie TUDOSE	U2
945	Calea	MOȘILOR	126	2	0	S+P+4E	1934	1993	0	Dan POPESCU	U2
946	Calea	MOȘILOR	134÷134A	2	0	S+P+1E	1860	1993	0	Mircea VASILIU	U1
947	Calea	MOȘILOR	136÷138	2	0	S+P+1E+Ma	1860	1993	0	Mircea VASILIU	U1
948	Calea	MOȘILOR	203	2	0	S+P+4E+Ma	1939	1993	0	Dan POPESCU	U1
949	Calea	MOȘILOR	223 (bloc 31C)	2	0	S+P+8...9E	1981	1993	0	Stefan MIHAILESCU	U3
950	Calea	MOȘILOR	251 (bloc 51bis)	2	0	S+P+8E	1935	1993	0	Valentin GRIGORESCU	U1
951	Calea	MOȘILOR (colț cu Bulevardul CAROL I)	113 (54)	2	0	S+P+8E	1934	1993	0	Stefan MIHAILESCU	U2
952	Drumul	MURGULUI	40 (bloc 54)	3	0	S+P+10E	1965	1996	12.562	Alexandrina PRETORIAN	U3
953	Strada	MUZELOR	5	4	0	S+P+2E	1935	1995	0	Iorgu NICULA	U3
954	Strada	MUZELOR	19	4	0	S+P+2E+Ma	1930	1993	0	Adina SIMION	U2
955	Piața	NAȚIUNILE UNITE	3÷5	4	0	S+P+17E	1960	1993	0	Mircea CONDRUT	U2
956	Strada	NEGOIU	37	3	0	S+P+1E	1940	1993	0	Serban ALTENLIU	U3
957	Aleea	NEGRENI	2 (corp A+B)	4	0	S+P+1E+Ma;S+P	1910	1993	0	Eugeniu IORDACHESCU	U2
958	Aleea	NEGRENI	3	4	0	P+1+M	1920	1993	0	Eugeniu IORDACHESCU	U3
959	Aleea	NEGRENI	8	4	0	S+P+1E	1910	1993	0	Eugeniu IORDACHESCU	U3
960	Aleea	NEGRENI	9	4	0	S+P+1E	1920	1993	0	Eugeniu IORDACHESCU	U3
961	Aleea	NEGRENI	17	4	0	S+P+1E+Ma	1925	1993	0	Eugeniu IORDACHESCU	U3
962	Aleea	NEGRENI	18	4	0	S+P+1E	1915	1993	0	Eugeniu IORDACHESCU	U3
963	Aleea	NEGRENI	19	4	0	S+P+1E	1925	1993	0	Eugeniu IORDACHESCU	U3
964	Aleea	NEGRENI	22	4	0	S+P+1E	1915	1993	0	Eugeniu IORDACHESCU	U3
965	Strada	NEGUSTORI	10	2	0	S+P+1E	1924	1993	0	Niculaie TUDOSE	U3
966	Strada	NEGUSTORI	14	2	0	S+P+6E+Pod	1937	1993	0	Emil COROIU	U3
967	Strada	NEGUSTORI	19	2	0	S+P+3E+Ma	1934	1993	0	Radu PETROVICI	U3
968	Strada	NEGUSTORI	24	2	0	S+P+2E+Ma	1920	1993	0	Niculaie TUDOSE	U2
969	Bulevardul	NICOLAE BĂLCESCU	16	1	0	S+P+9E	1935	1994	3.127	Gabriel NICULESCU	U2
970	Strada	NICOLAE DROSSU	26	1	0	S+P+2E+Ma	1934	1994	267	Mihai URSACHESCU	U3
971	Strada	NICOLAE FILIMON	1	6	0	S+P+2E	1920	1996	0	Marin TEODOR	U2
972	Strada	NICOLAE FILIPESCU	32	2	0	S+P+2E+Ma	1885	1993;1994	0	Dan GHIOCEL	U3
973	Strada	NICOLAE FILIPESCU	34 (corp A+B+C)	2	0	S+P+2E+Ma; S+P+1E; S+P+1E	1865	1993	0	Valentin GEORGESCU	U3
974	Strada	NICOLAE FILIPESCU	50	2	0	S+P+4E	1930	1993	0	Dan STANCIULESCU	U2
975	Strada	NICOLAE FILIPESCU	59	2	0	S+P+1E	1936	1993	0	Alexandru BRANZEI	U2
976	Strada	NICOLAE GOLESCU	7	1	0	S+P+3E+Ma	1920	1993	0	Armand NEFIAN	U1
977	Strada	NICOLAE IORGA	15A	1	0	S+P+3E	1933	1993	471	Eugeniu IORDACHESCU	U3
978	Strada	NICOLAE STAICOVICI	37	5	0	S+Ds+P;S+P	1930	1993	0	Dan STANCIULESCU	U3
979	Soseaua	NICOLAE TITULESCU	56	1	0	S+P+1E	1920	1993	0	Mircea NEICU	U3
980	Soseaua	NICOLAE TITULESCU	88 (corp A)	1	0	S+P+3E	1936	1993	0	Mircea NEICU	U3
981	Strada	NICOLAE TONITZA	10 (corp A+B)	3	0	S+P+1E; S+P	1940	1993	0	Mircea PERJESCU	U3, U2
982	Strada	NICOLAE TURNESCU	1 (corp A)	5	0	S+P+2E	1910	1993	0	Mircea NEICU	U1
983	Strada	NICOLAE TURNESCU	15	5	0	S+P+3E+Ma	1927	1993	0	Armand NEFIAN	U1
984	Intrarea	NICOLAE VERMONT	1	2	0	S+P+4E	1935	1993	0	Mircea PERJESCU	U1
985	Intrarea	NICOLAE VERMONT	3	2	0	S+P+2E+Ma	1935	1993	0	Niculaie TUDOSE	U2
986	Intrarea	NICOLAE VERMONT	7	2	0	S+P+2E+Ma	1936	1993	0	Ion VARSA	U3
987	Strada	OCCIDENTULUI	1	1	0	S+P+1E	1910	1993	0	Mihai HOTINCEANU	U1
988	Strada	OCCIDENTULUI	13 (corp A+B)	1	0	S+P+6E	1940	1993	0	Mihai HOTINCEANU	U2
989	Strada	OCCIDENTULUI	24	1	0	S+P+3E	1940	1993	0	Mihai HOTINCEANU	U3
990	Strada	OCCIDENTULUI	34	1	0	S+P+5E	1940	1993	0	Mihai HOTINCEANU	U3
991	Strada	OCCIDENTULUI	43 (corp A+B)	1	0	S+P+3E	1940	1993	0	Mihai HOTINCEANU	U3
992	Strada	OCCIDENTULUI	45 (corp B)	1	11	S+P+3E+Ma	1935	1993	1.140	Dan MIHAILESCU	U2
993	Strada	OCCIDENTULUI	49 (corp A+B+C)	1	0	S+P+1E	1890	1993	0	Radu AGENT	U2
994	Strada	ODOBEȘTI	7 (bloc N12)	3	0	S+P+10E	1965	1996	0	Alexandrina PRETORIAN	U3
995	Strada	OLARI	14	2	0	S+P+2E	1935	1993	0	Traian POPP	U1
996	Strada	OLARI	30	2	0	S+P+2E+Ma	1870	1993	0	Niculaie TUDOSE	U1
997	Strada	OLIMPULUI	1	4	0	S+P	1895	1993	0	Traian POPP	U3
998	Strada	OLIMPULUI	3	4	0	S+P+2E	1930	1993	0	Cristian BALAN	U3
999	Strada	OLIMPULUI	6 (corp A+B+C)	4	0	S+P; S+P+1E; S+P+1E+Ma	1896	1993	0	Traian POPP	U2, U3
1000	Strada	OLIMPULUI	7A	4	0	S+P+Ma	1900	1993	0	Adina SIMION	U3
1001	Strada	OLIMPULUI	9 (corp A+B+C)	4	0	S+P; S+P+1E	1912	1993	0	Traian POPP	U3
1002	Strada	OLIMPULUI	10 (corp A+B)	4	0	S+P; S+P+1E	1930	1993	0	Traian POPP	U3
1003	Strada	OLIMPULUI	13	4	0	S+P+Ma	1914	1993	0	Traian POPP	U3
1004	Strada	OLIMPULUI	14 (corp A+B)	4	0	S+P; S+P+1E	1924	1993	0	Traian POPP	U3
1005	Strada	OLIMPULUI	21 (corp A+B)	4	0	S+P	1900	1993	0	Traian POPP	U2
1006	Strada	OLIMPULUI	24 (corp A+B+C+D)	4	0	S+P+1E+Ma; S+P	1940	1993	0	Cristian BALAN	U3
1007	Strada	OLIMPULUI	27	4	0	S+P+1E+Ma	1931	1993	0	Traian POPP	U3
1008	Strada	OLIMPULUI	29	4	0	S+P	1896	1993	0	Traian POPP	U3

1009	Strada	OLIMPULUI	32	4	0	S+ +Ma	1889	1993	0	Traian POPP	U3
1010	Strada	OLIMPULUI	34	4	0	S +Ma	1900	1993	0	Traian POPP	U1
1011	Strada	OLIMPULUI	37 (corp A+B)	4	0	S+	1900	1993	0	Traian POPP	U3
1012	Strada	OLIMPULUI	39 (corp A+B)	4	0	S+P; S+P+1E+Ma	1923	1993	0	Traian POPP	U2
1013	Strada	OLIMPULUI	48 (corp A+B+C)	4	0	S+P	1900	1993	0	Traian POPP	U3
1014	Strada	OLIMPULUI	52 (corp A+B)	4	0	S+P	1839	1993	0	Traian POPP	U3
1015	Strada	OLIMPULUI	58A	4	0	S+P+1E	1920	1993	0	Traian POPP	U3
1016	Strada	OLIMPULUI	61	4	0	S+P+1E	1920	1993	0	Traian POPP	U2
1017	Strada	OLIMPULUI	66 (corp A+B+C)	4	0	S+P+1E; S+P	1914	1993	0	Traian POPP	U1. U2. U3
1018	Strada	OLIMPULUI	64	4	0	S+P	1909	1993	0	Traian POPP	U3
1019	Strada	OLIMPULUI	68 (corp A+B)	4	0	S+P; S+P+1E	1930	1993	0	Traian POPP	U3
1020	Strada	OLIMPULUI	70	4	0	S+P	1900	1993	0	Traian POPP	U3
1021	Strada	OLIMPULUI	74	4	0	S+P+Ma	1900	1993	0	Adina SIMION	U3
1022	Strada	OLIMPULUI	72 (corp A+B)	4	0	S+P	1913	1993	0	Traian POPP	U1
1023	Strada	OLIMPULUI	76	4	0	S+P+1E+Ma	1930	1993	0	Adina SIMION	U3
1024	Strada	OLIMPULUI	80 (corp A+B+C)	4	0	S+P+1E+Ma; S+P+Ma	1915	1993	0	Adina SIMION	U2
1025	Strada	OLIMPULUI	82	4	0	S+P+Ma	1910	1993	0	Adina SIMION	U2
1026	Soseaua	OLTENITEI	49 (bloc 7)	4	40	S+P+9E	1964	1996	3.544	Niculaie TUDOSE	U2
1027	Soseaua	OLTENITEI	55 (bloc 2)	4	144	S+P+9E	1962	1996	8.613	Marin TEODOR	U3
1028	Soseaua	OLTENITEI	57 (bloc 8)	4	40	S+P+9E	1963	1996	3.544	Niculaie TUDOSE	U2
1029	Soseaua	OLTENITEI	65 (bloc 9)	4	40	S+P+9E	1963	1996	3.544	Niculaie TUDOSE	U2
1030	Soseaua	OLTENITEI	69 (bloc 4)	4	144	S+P+9E	1962	1996	8.613	Marin TEODOR	U3
1031	Soseaua	OLTENITEI	81 (bloc 6)	4	144	S+P+9E	1962	1996	8.613	Marin TEODOR	U3
1032	Strada	ORZARI	15+17 (corp A+B+C+D+E+H)	2	0	S+P; S+P+1E; S+P	1890	1993	0	Constantin DALBAN	U1. U2. U2
1033	Strada	ORZARI	58B	2	0	S+P+2E	1934	1993	0	Niculaie TUDOSE	U3
1034	Strada	OSTAȘILOR	12 (corp A+B)	1	0	S+P+2E	1883	1993	0	Mihai PERJESCU	U1
1035	Strada	OSTASILOR	6	1	0	S+P+1E+Ma	1924	1993	0	Mircea PERJESCU	U1
1036	Strada	OSTASILOR	19	1	0	S+P+2E	1926	1993	0	Mircea PERJESCU	U1
1037	Strada	OSTAȘILOR	31	1	0	S+P+1E	1940	1993	0	Radu AGENT	U2
1038	Strada	OȚETARI	6	2	0	S+P+2E+Ma	1933	1994	0	Petru IOAN	U2
1039	Bulevardul	PACHE PROTOPOPESCU	21	2	0	S+P+Mz+3E+Ma	1925	1993	0	Dan POPESCU	U1
1040	Bulevardul	PACHE PROTOPOPESCU	24	2	0	S+P+2E+Ma	1900	1993	0	Niculaie TUDOSE	U3
1041	Bulevardul	PACHE PROTOPOPESCU	27	2	0	S+P+2E+Ma	1924	1993	0	Dan POPESCU	U1
1042	Bulevardul	PACHE PROTOPOPESCU	29	2	0	S+P+2E+Ma	1932	1993	0	Dan POPESCU	U2
1043	Bulevardul	PACHE PROTOPOPESCU	30 (corp A+B)	2	0	S+P+1E+Ma	1914	1993	0	Radu PETROVICI	U2
1044	Bulevardul	PACHE PROTOPOPESCU	31	2	0	S+P+2E	1920	1993	0	Niculaie TUDOSE	U3
1045	Bulevardul	PACHE PROTOPOPESCU	36	2	0	S+P+2E	1910	1993	0	Dan POPESCU	U2
1046	Bulevardul	PACHE PROTOPOPESCU	42	2	0	S+P+1E; S+P	1934; 1899	1993	0	Niculaie TUDOSE	U3
1047	Bulevardul	PACHE PROTOPOPESCU	43	2	0	S+P+1E+Ma	1926	1994	0	Nicolae ALEMAN	U3
1048	Bulevardul	PACHE PROTOPOPESCU	46	2	0	S+P+4E+Ma	1957	1993	0	Radu PETROVICI	U2
1049	Bulevardul	PACHE PROTOPOPESCU	47	2	0	S+P	1865	1994	0	Nicolae ALEMAN	U2
1050	Bulevardul	PACHE PROTOPOPESCU	48	2	0	S+P+2E+Ma	1926	1993;1996	0	Corneliu MUDRACENCU	U2
1051	Bulevardul	PACHE PROTOPOPESCU	71 (corp A+B)	2	0	S+P	1933	1994	0	Nicolae ALEMAN	U2
1052	Bulevardul	PACHE PROTOPOPESCU	92	2	13	S+P+3E	1950	1994	1.580	Voicu DORDEA	U3
1053	Bulevardul	PACHE PROTOPOPESCU	103	2	7	S+P+4E	1940	1994	1.096	Voicu DORDEA	U3
1054	Piata	PACHE PROTOPOPESCU (fostă Bulevardul REPUBLICII)	13 (90)	2	0	S+P+3E+Ma	1925	1993	0	Niculaie TUDOSE	U1
1055	Strada	PALEOLOGU	2	2	0	S+P+3E	1936	1993	0	Niculaie TUDOSE	U2
1056	Strada	PALEOLOGU	5 (corp A)	2	0	S+P+3E	1939	1994	893	Dan POPESCU	U2
1057	Strada	PALEOLOGU	7	2	0	S+P+4E	1930	1993	0	Niculaie TUDOSE	U2
1058	Strada	PALEOLOGU	22	3	0	S+P+1E+Ma	1920	1993	0	Adina SIMION	U3
1059	Strada	PAMFIL NASTASE	22 (corp B)	2	0	S+Ds+P+2E	1940	1995	0	Eugeniu IORDACHESCU	U2
1060	Strada	PANAIT ISTRATI	104 (corp A+B+C)	1	2	S+P	1912	1993	154	Constantin ARIENESCU	U1
1061	Soseaua	PANDURI	10	5	0	S+P+2E+Ma	1933; 1938	1993	0	Niculaie TUDOSE	U2
1062	Soseaua	PANDURI	24	5	0	S+P	1926	1993	0	Cristian BALAN	U3
1063	Soseaua	PANTELIMON	33	2	0	S+P+1E	1914	1993	0	Niculaie TUDOSE	U2
1064	Soseaua	PANTELIMON	144 (bloc 102A)	2	0	S+P+10 .. 11E	1977	1993	0	Mircea CONDRUT	U3
1065	Soseaua	PANTELIMON	237 (bloc 65)	2	0	S+P+10E	1976	1993	0	Mircea CONDRUT	U3
1066	Soseaua	PANTELIMON	254 (tronson I+II+III)	2	169	S+P+11 .. 12E	1974	1995	0	Cristian BALAN	U3
1067	Soseaua	PANTELIMON	285 (bloc 11A)	2	0	S+P+9 ... 11E	1976	1993	0	Mircea CONDRUT	U3
1068	Soseaua	PANTELIMON	286 (bloc 41)	2	0	S+P+10E	1972	1993	0	Dan POPESCU	U3
1069	Soseaua	PANTELIMON	330 (bloc 31)	2	0	S+P+10E	1974	1993	0	Dan POPESCU	U2
1070	Soseaua	PANTELIMON	332 (bloc 32)	2	0	S+P+10E	1974	1993	0	Dan POPESCU	U2
1071	Soseaua	PANTELIMON	334 (bloc 30)	2	0	S+P+10E	1974	1993	0	Dan POPESCU	U2
1072	Soseaua	PANTELIMON	354 (bloc 2)	2	320	S+P+10E	1974	1993;1995	27.864	Nicolae TEMELCU. Mircea CONDRUT	U3
1073	Strada	PARFUMULUI	39	3	0	S+P	1910	1993	0	Dan POPESCU	U3
1074	Strada	PĂRINTELE STĂNILOAIE (fostă Strada CERNICA)	6	2	0	S+P+5E	1937	1994	1.298	Mircea CONDRUT	U1
1075	Strada	PARIS	9	1	0	S+P+3E+Ma	1934	1994	0	Mircea NEICU	U2
1076	Strada	PATRASCU VODA	1	3	0	S+P+3E+Ma	1928	1994	0	Niculaie TUDOSE	U2
1077	Strada	PATRASCU VODA (colț cu Strada SFÂNTUL GHEORGHE NOU)	10 (15)	3	0	S+P+1E+Ma	1900	1993	441	Niculaie TUDOSE	U2
1078	Strada	PATRIEI	3	3	0	S+P+Mz+3E+Pod	1934	1994	0	Mihai URSACHESCU	U2
1079	Strada	PAUL GRECEANU	7 (corp A+B)	2	0	S+P+2ES+P+1E	1918	1993	0	Dan POPESCU	U1
1080	Strada	PAUL GRECEANU	26	2	0	S+P+2E+Ma	1940	1993	0	Niculaie TUDOSE	U1
1081	Strada	PAUL IONESCU	15	1	0	S+P+2E	1939	1996	0	Ovidiu GEORGESCU	U2
1082	Soseaua	PAVEL DIMITRIEVICI KISELEFF	35÷37	1	0	S+P+Ma	1930	1993	0	Gabriel NICULESCU	U2
1083	Strada	PETRE CRETU	77	1	0	S+P+2E+Ma	1935	1995	775	Mihai IONESCU	U3
1084	Strada	PETRU CERCEL	9	4	0	S+P+2E	1933	1993	0	Dan STANCIULESCU	U3
1085	Strada	PETRU PONI	1÷3	1	30	S+P+3E	1958	1995	2.840	Armand NEFIAN	U2
1086	Strada	PETRU PONI	8	1	3	S+P+2E+Ma	1929	1995	889	Anatolie CAZACLIU	U3
1087	Strada	PETRU PONI	18	1	7	S+P+3E+Ma	1928	1995	1.090	Anatolie CAZACLIU	U3

1088	Strada	PETRU RARES	1	1	0	S+ +Ma	1930	1993	0	Mircea PERJESCU	U1
1089	Strada	PETRU RARES	21	1	0	S+ +Pod	1913	1993	0	Mircea PERJESCU	U1
1090	Strada	PETRU RARES	32	1	0	S+P+5E	1930	1993	0	Mircea PERJESCU	U1
1091	Strada	PLANTELOR	23	2	0	S+P+2E+Ma	1936	1993	0	Traian POPP	U2
1092	Strada	PLANTELOR	60	2	0	S+P+2E+Ma	1930	1993	0	Dan POPESCU	U1
1093	Strada	PLANTELOR	70	2	0	S+P+2E+Ma	1935	1993	0	Dan POPESCU	U2
1094	Strada	PLANTELOR	74	2	0	S+P+1E+Ma	1926	1993	0	Niculaie TUDOSE	U3
1095	Strada	PLANTELOR	78	2	0	S+P+2E+Ma	1933	1993	0	Dan POPESCU	U1
1096	Strada	PLANTELOR	80	2	0	S+P+1E+Ma	1935	1993	0	Adina SIMION	U3
1097	Calea	PLEVNEI	11bis (corp B+C)	1	0	S+P+2E+Ma	1900	1993	0	Armand NEFIAN	U1, U2
1098	Calea	PLEVNEI	15	1	0	S+P+6E	1958	1995	0	Virgil FIERBINTEANU	U3
1099	Calea	PLEVNEI	22 (corp A+B+C+D)	1	0	S+P+1E	1870	1993	0	Mircea MIRONESCU, Nicolae ROSCA	U3
1100	Calea	PLEVNEI	26A	1	0	S+P+2E	1910	1993	0	Mihai URSACHESCU	U3
1101	Calea	PLEVNEI	40	1	0	S+P+1E	1900	1993	0	Mihai URSACHESCU	U3
1102	Calea	PLEVNEI	46+48 (corp A+B, C+D, G)	1	0	S+P+2E	1910	1993	0	Aurel COMANESCU	U3
1103	Calea	PLEVNEI	54 (corp A+B)	1	0	S+P+1E+Ma	1920	1993	0	Aurel COMANESCU	U3
1104	Calea	PLEVNEI	56 (corp A+B)	1	0	S+P+1E+Ma	1900	1993	0	Constantin ARIENESCU	U1
1105	Calea	PLEVNEI	57	1	0	S+P+1E+Ma	1935	1993	0	Constantin ARIENESCU	U2
1106	Strada	POENARU BORDEA	6	4	0	S+P+7E	1933	1993	0	Traian POPP	U2
1107	Strada	POENARU BORDEA	8+10	4	0	S+P+8E	1961	1996	2.033	Nicolae ALEMAN	U1
1108	Strada	POENARU BORDEA	4	4	0	S+P+6E	1935	1993	0	Cristian BALAN	U2
1109	Strada	POIANA FLORILOR	27	4	0	S+P+4E+Ma	1939	1995	0	Mihai URSACHESCU	U2
1110	Strada	POIANA NARCISELOR	8	2	56	S+P+9E	1960	1996	0	Constantin TARHON	U3
1111	Strada	POIANA NARCISELOR	10	2	0	S+P+3E+Ma	1938	1993	0	Leonid NEAGOE	U2
1112	Strada	POLONA	23 (corp A)	1	11	S+P+4E	1932	1993	999	Radu DIAMANDOPOL	U3
1113	Strada	POLONA	23C	1	0	S+P+3E	1940	1994	0	Radu AGENT	U3
1114	Strada	POLONA	90	1	0	S+P+2E+Ma	1932	1993	0	Armand NEFIAN	U2
1115	Strada	POPA MARIN	3	1	4	S+Ds+P+3E	1936	1993	0	Eugeniu IORDACHESCU	U3
1116	Strada	POPA NAN	2	2	0	S+P+3E	1939	1993	0	Ion VARSA	U3
1117	Strada	POPA NAN	11	2	0	S+P+3E	1935	1993	0	Traian POPP	U1
1118	Strada	POPA NAN	49	2	0	S+P+2E	1938	1993	0	Niculaie TUDOSE	U3
1119	Strada	POPA NAN	60	2	0	S+P	1896	1993	0	Niculaie TUDOSE	U1
1120	Strada	POPA NAN	68	2	0	S+P+2E	1929	1993	0	Niculaie TUDOSE	U3
1121	Strada	POPA NAN	88	2	0	S+P+1E+Ma	1933	1993	0	Dan POPESCU	U2
1122	Strada	POPA NAN	115B (corp A+B)	3	0	S+P+1E+Ma S+P	1925	1993	218	Adina SIMION	U3
1123	Strada	POPA PETRE	15	2	0	S+P+2E+Ma	1932	1993	0	Anatolie CAZACLIU	U3
1124	Strada	POPA PETRE	28	2	0	S+P+4E	1924	1993	0	Elena DRAGOMIRESCU	U1, U2
1125	Strada	POPA PETRE	42	2	0	S+P+4E	1928	1996	0	Grigore ARSENIE	U3
1126	Strada	POPA RUSU	9 (corp A+B+C)	2	0	S+P+3E+Ma	1930	1993	0	Emil COROIU	U3
1127	Strada	POPA RUSU	12	2	0	S+P+1E	1890	1993	0	Ion LUNGU	U2
1128	Strada	POPA RUSU	17	2	0	S+P+1E	1925	1993	0	Constantin DALBAN	U1
1129	Strada	POPA RUSU	23	2	11	S+P+1E+Ma	1930	1993	672	Anatolie CAZACLIU	U3
1130	Strada	POPA SOARE	9	3	10	S+P+1E+Ma	1890	1993	1.425	Radu AGENT	U2
1131	Strada	POPA SOARE	20	2	0	S+P+2E	1880	1993	0	Niculaie TUDOSE	U1
1132	Strada	POPA STEFAN	9+11	5	0	S+P+2E	1934	1993	0	Radu PETROVICI	U2
1133	Strada	POPA TATU	1+3	1	0	S+P+1E+Ma	1880	1993	0	Gheorghe AFANASENCO	U1
1134	Strada	POPA TATU	29A	1	0	S+P+1E	1925	1993	0	Dan ANASTASIU	U3
1135	Strada	POPA TATU	37A	1	0	S+P+3E	1890	1994	0	Horia DUGAN	U1
1136	Strada	POPA TATU	42	1	0	S+P+1E	1940	1993	0	Nicolae TEMELCU	U3
1137	Strada	POPA TATU	48	1	0	S+P+2E+Ma	1940	1993	0	Nicolae TEMELCU	U2
1138	Strada	POPA TATU	52 (corp A+B)	1	0	S+P+1E	1940	1993	0	Nicolae TEMELCU	U3
1139	Strada	POPA TATU	70	1	0	S+P+2E+Ma	1936	1996	0	Horia DUGAN	U3
1140	Strada	POPA TATU	72	1	0	S+P+1E	1925	1993	0	Ion LUNGU	U3
1141	Strada	POTERAS	3 (corp A+B+C)	4	0	S+P	1910	1993	0	Dan STANCIULESCU	U3
1142	Strada	POTERAS	13	4	0	S+P+Ma	1901	1993	0	Dan STANCIULESCU	U3
1143	Strada	POTERAS	22	4	0	S+P+5E	1921	1993	0	Eugeniu IORDACHESCU	U2
1144	Strada	POTERAS	26A	4	0	S+P+1E+Ma	1932	1993	0	Dan STANCIULESCU	U2, U3
1145	Strada	POTERAS	36 (corp A+C)	4	0	S+P+Ma; S+P	1910	1993	0	Dan STANCIULESCU	U3, U2
1146	Strada	POTERAS	37	4	0	S+P+1E	1910	1993	0	Dan STANCIULESCU	U3
1147	Strada	POTERAS	39	4	0	S+P	1916	1993	0	Dan STANCIULESCU	U2
1148	Strada	POTERAS	41	4	0	S+P+1E	1916	1993	0	Dan STANCIULESCU	U3
1149	Strada	POTERAS	45	4	0	S+P	1916	1993	0	Dan STANCIULESCU	U3
1150	Strada	POVERNEI	7	1	6	S+P+3E	1932	1994	1.155	Rodica VASILESCU	U3
1151	Strada	POVERNEI	10 (corp A+B+C)	1	0	S+P+2E	1922	1993	0	Gabriel NICULESCU	U2, U3
1152	Strada	PRECUPETII VECHI	44	2	0	S+P+1E+Ma	1934	1993	0	Anatolie CAZACLIU	U2
1153	Strada	PRECUPETII VECHI	50	2	0	S+P+1E+Ma	1937	1993	0	Anatolie CAZACLIU	U2
1154	Strada	PRECUPETII VECHI	61	2	0	S+P+1E	1900	1993	0	Constantin DALBAN	U1
1155	Aleea	PRICOPAN	4 (bloc 12)	5	40	S+P+4E	1969	1993	2.244	Gabriel NICULESCU	U3
1156	Aleea	PRICOPAN	6 (bloc 16)	5	40	S+P+4E	1969	1993	2.244	Gabriel NICULESCU	U3
1157	Aleea	PRICOPAN	6A (bloc 18)	5	40	S+P+4E	1969	1993	2.244	Gabriel NICULESCU	U3
1158	Aleea	PRICOPAN	8 (bloc 19)	5	40	S+P+4E	1969	1993	2.244	Mircea CONDRUT	U3
1159	Aleea	PRICOPAN	12 (bloc 20)	5	40	S+P+4E	1969	1993	2.244	Mircea CONDRUT	U3
1160	Strada	PRINCIPATELE UNITE	2 (vila A+A')	4	3	S+P+1E+Ma; S+P+1E	1930	1993	573	Dan STANCIULESCU	U3
1161	Strada	PRINCIPATELE UNITE	2 (vila B)	4	2	S+P+1E	1930	1993	375	Dan STANCIULESCU	U2
1162	Strada	PRINCIPATELE UNITE	59	4	0	S+P; S+P+1E	1925	1993	0	Valentin SEVCENCO	U3
1163	Strada	PRINCIPATELE UNITE	64 (corp C+D)	4	0	S+P; S+P+1E; S+P	1910	1993	0	Valentin SEVCENCO	U3
1164	Strada	PRINCIPATELE UNITE	70	4	0	S+P+1E	1890	1993	0	Valentin SEVCENCO	U3
1165	Strada	PRINCIPATELE UNITE	71	4	0	S+P+1E; S+P	1890	1993	0	Valentin SEVCENCO	U1
1166	Strada	PROFESORILOR	4	4	0	S+P+1E+Ma	1940	1993	0	Adina SIMION	U2
1167	Strada	PROFESORILOR	8	4	0	S+P+1E+Ma	1940	1993	0	Adina SIMION	U2
1168	Intrarea	PROGRESULUI	17C	1	0	S+P+2E+Ma	1920	1993	0	Emil COROIU	U1

1169	Strada	PROGRESULUI	3	1	0	S+ +Ma	1890	1993	0	Gabriel NICULESCU	U2
1170	Strada	PROGRESULUI	4	1	0	S+ +Ma	1930	1993	0	Eugeniu IORDACHESCU	U2
1171	Strada	PROGRESULUI	16	1	0	S+P+1E	1910	1993	0	Gabriel NICULESCU	U3
1172	Strada	PUSCASULUI	18	1	0	S+P+Ma	1915	1993	0	Dan ANASTASIU	U3
1173	Strada	RADU BELLER	25	1	0	S+P+4E	1946	1993	833	Gabriel NICULESCU	U2
1174	Strada	RADU CALOMFIRESCU	1	3	0	S+P+1E	1895	1993	0	Vasile BOGDAN	U1
1175	Strada	RADU CALOMFIRESCU	3	3	0	S+P+2E+Ma	1923	1993	0	Rodica ANGELESCU	U1
1176	Strada	RADU CALOMFIRESCU	11	3	0	S+P+1E	1867	1993	0	Mihai COICULESCU	U1
1177	Strada	RAFAEL	2	2	0	S+P+3E	1920	1993	0	Adina SIMION	U3
1178	Calea	RAHOVEI	51	4	0	S+P	1900	1993	0	Alexandru BRANZEI	U3
1179	Calea	RAHOVEI	53	4	0	S+P+2E	1910	1993	0	Dan STANCIULESCU	U3
1180	Calea	RAHOVEI	65 (corp A+B+C)	4	0	S+P	1914; 1928	1993	0	Cristian BALAN	U2
1181	Calea	RAHOVEI	69	4	0	S+P+3E+Ma	1932	1995	1.164	Nicolae TOPA	U2
1182	Calea	RAHOVEI	71 (corp A+B)	4	0	S+P+1E; S+P+2E	1895	1993	0	Cristian BALAN	U3
1183	Calea	RAHOVEI	72 (corp A+B)	4	0	S+P	1915	1993	0	Alexandru BRANZEI	U2
1184	Calea	RAHOVEI	74+76	4	0	S+P+1E+Ma	1900	1993	0	Corneliu NICUT	U3
1185	Calea	RAHOVEI	86 (corp A+B+C)	4	0	S+P+1E	1900	1993	0	Cristian BALAN	U2
1186	Calea	RAHOVEI	92	4	0	S+P+2E+Ma	1920	1993	0	Dan STANCIULESCU	U2
1187	Strada	RASPANTIILOR	29	2	0	S+P+2E	1934	1993	0	Niculaie TUDOSE	U2
1188	Strada	RAUREANU	5	5	0	S+P+3E+Ma	1927	1995	539	Iorgu NICULA	U3
1189	Bulevardul	REGINA MARIA	30	4	0	S+P+1E	1919	1993	0	Cristian BALAN	U3
1190	Bulevardul	REGINA MARIA	47	4	0	S+P+2E+Ma	1910	1993	0	Gabriel NICULESCU	U2
1191	Bulevardul	REGINA MARIA	57	4	0	S+P+2E+Ma	1930	1994	0	Traian POPP	U1
1192	Bulevardul	REGINA MARIA	62	4	0	S+P+3E	1900	1994	0	Traian POPP	U1
1193	Bulevardul	REGINA MARIA	74	4	0	S+P+1E	1930	1993	0	Adina SIMION	U3
1194	Bulevardul	REGINA ELISABETA	15÷19	3	0	S+P+7E	1979	1994	6.143	Radu DIAMANDOPOL	U3
1195	Bulevardul	REGINA ELISABETA (fost Bulevardul MIHAIL KOGĂLNICEANU)	30 (10)	5	0	S+P+3E+Ma	1900	1993	0	Gabriel NICULESCU	U2
1196	Bulevardul	REGINA ELISABETA (fost Bulevardul MIHAIL KOGĂLNICEANU)	33 (13)	5	0	S+P+2E	1885	1996	0	Marin TEODOR	U2
1197	Bulevardul	REGINA ELISABETA (fost Bulevardul MIHAIL KOGĂLNICEANU)	39 (19)	5	0	S+P+3E	1875	1993	0	Anca GRIGORAS	U3
1198	Bulevardul	REGINA ELISABETA (fost Bulevardul MIHAIL KOGĂLNICEANU)	41 (21)	5	0	S+P+2E+Ma	1920	1993	1.558	Dan STANCIULESCU	U1
1199	Bulevardul	REGINA ELISABETA (fost Bulevardul MIHAIL KOGĂLNICEANU)	54 (34)	5	0	S+P+Mz+3E+Ma	1880	1993	0	Helmuth KOBER	U2
1200	Bulevardul	REGINA ELISABETA (fost Bulevardul MIHAIL KOGĂLNICEANU)	61 (41)	5	0	S+P+4E+Ma	1927	1993	0	Niculaie TUDOSE	U3
1201	Bulevardul	REGINA ELISABETA (fost Bulevardul MIHAIL KOGĂLNICEANU)	71 (51)	5	0	S+P+2E+Ma	1900	1993	0	Radu PETROVICI	U3
1202	Bulevardul	REGINA ELISABETA (fost Bulevardul MIHAIL KOGĂLNICEANU)	73 (53)	5	0	S+P+2E+Ma	1900	1993	0	Vladimir AMBROZIE	U1
1203	Bulevardul	REGINA MARIA	30	4	0	P+1E	1919	1993	0	Constantin BĂLAN	U3
1204	Bulevardul	REGINA MARIA	36	4	0	P+1E+Ma	1900	1993	0	Dan STĂNCIULESCU	U3
1205	Bulevardul	REGINA MARIA	47	4	0	P+2E+Ma	1910	1993	0	Gabriel NICULESCU	U2
1206	Bulevardul	REGINA MARIA	57	4	0	P+2E+Ma	1930	1994	0	Traian POPP	U1
1207	Bulevardul	REGINA MARIA	62	4	0	P+3E	1900	1994	0	Traian POPP	U1
1208	Bulevardul	REGINA MARIA	74	4	0	P+1E	1930	1993	0	Adina SIMION	U3
1209	Strada	RIPICENI	2	2	0	S+P+10E	1976	1993	0	Gabriel NICULESCU	U2
1210	Strada	RITORIDE	14	5	0	S+P+1E+Pod	1929	1993	0	Alexandru NEAGU	U1
1211	Strada	ROBERT KOCH	8	5	0	S+P+1E	1938	1993	0	Gabriel TOMESCU	U3
1212	Strada	ROMA	41	1	3	S+P+1E+Ma	1927	1995	549	Valentin SEVCENCO	U2
1213	Strada	ROMULUS	2	2	0	S+P+2E+Ma	1932	1993	0	Aurel COMANESCU	U3
1214	Strada	ROMULUS	6	2	0	S+P+2E	1942	1993	0	Ion VARSA	U3
1215	Strada	ROMULUS	16	2	0	S+P+3E+Ma	1930	1993	0	Dan POPESCU	U1
1216	Strada	ROMULUS	79	3	0	S+P+1E	1935	1993	0	Adina SIMION	U3
1217	Strada	ROMULUS	83÷85	3	0	S+P+2E	1900	1993	0	Adina SIMION	U2
1218	Strada	RONDA	24	2	0	S+P+2E+Ma	1930	1993	0	Adina SIMION	U1
1219	Strada	ROTASULUI	4 (corp A+B+C)	1	0	S+P+1E; S+P	1930	1993	0	Dan POPESCU	U2
1220	Strada	RUMEOARA	25	2	0	S+P+2E	1930	1993	0	Dan POPESCU	U2
1221	Strada	RUMEOARA	29	2	0	S+P+1E+Ma	1908	1993	0	Dan GEORGESCU	U1
1222	Strada	RUMEOARA	30	2	0	S+P+2E+Ma	1936	1993	0	Eugen ANTONESCU	U3
1223	Strada	RUMEOARA	35	2	0	S+P+3E+Ma	1925	1993	0	Dan POPESCU	U1
1224	Strada	RUSETU	10 (bloc 16)	6	0	S+P+4E	1961	1993	0	Mircea NEICU	U3
1225	Strada	SACHELARIE VISARION	8	2	0	S+P+10E	1975	1994	0	Mircea NEICU	U3
1226	Strada	SAGETII	1 (corp A+B)	2	0	S+P+2E+Ma; S+P	1885; 1905	1993	0	Liliana BALTATEANU	U3
1227	Strada	SAGETII	5	2	0	S+P+1E+Ma	1900	1993	0	Adina SIMION	U1
1228	Strada	SAGETII	9	2	0	S+P+3E	1931	1993	0	Leonid NEAGOE	U2
1229	Strada	SALCAMILOR	7	2	0	S+P+1E+Ma	1901	1993	0	Stelian PICULESCU	U3
1230	Strada	SAPIENTEI	2 (corp A)	5	0	S+Ds+P+3E	1927	1993	0	Cristian ENESCU	U1
1231	Strada	SAPIENTEI	6	5	0	S+P+3E+Ma	1921	1995	0	Armand NEFIAN	U2
1232	Strada	SARMISEGETUZA	3	3	0	S+P+1E+Ma	1878	1993	0	Mircea MIRONESCU	U2
1233	Strada	SARMISEGETUZA	6	3	0	S+P+1E+Ma	1883	1993	0	Mircea MIRONESCU	U3
1234	Strada	SARMISEGETUZA	8	3	0	S+P+2E+Ma	1910	1993	0	Mircea MIRONESCU	U3
1235	Strada	SCARLAT OTULESCU	4	5	20	S+P+4E	1960	1995	1.194	Adina SIMION	U3
1236	Strada	SCARLATESCU	26	1	0	S+P	1920	1993	0	Mircea PERJESCU	U3
1237	Bulevardul	SCHITU MAGUREANU	5	1	0	S+P+2E	1890	1995	0	Mihai URSACHESCU	U1
1238	Bulevardul	SCHITU MAGUREANU	7	1	0	S+P+1E	1940	1993	0	Nicolae TEMELCU	U1
1239	Bulevardul	SCHITU MAGUREANU	9	1	4	S+P+1E+Ma	1930	1995	400	Eugen ANTONESCU	U3
1240	Bulevardul	SCHITU MAGUREANU	20	1	0	S+P+3E	1923	1993	0	Dan ANASTASIU	U2
1241	Bulevardul	SCHITU MAGUREANU	21	1	0	S+P+1E	1890	1993	0	Dan ANASTASIU	U3
1242	Bulevardul	SCHITU MAGUREANU	41	1	0	S+P+2E+Ma	1940	1993	0	Gheorghe AFANASENCO	U3
1243	Bulevardul	SCHITU MAGUREANU	41B	1	0	S+P+1E	1921	1993	0	Dan ANASTASIU	U2
1244	Bulevardul	SCHITU MAGUREANU	51 (corp A+B+C)	1	0	S+P+1E	1910	1993	0	Ecaterina BALL	U3
1245	Bulevardul	SCHITU MAGUREANU	57	1	16	S+P+3E	1920	1993	1.829	Gheorghe DRUGEA	U1. U2
											U1

1246	Strada	SELARI	15	3	0	S+	1910	1993	0	Mihai URSACHESCU	U1
1247	Strada	SELARI	17	3	0	S	1890	1993	0	Mihai URSACHESCU	U1
1248	Strada	SELARI	18	3	0	S+P+2E	1930	1993	0	Mihai URSACHESCU	U1
1249	Strada	SELARI	20	3	0	S+P+2E+Ma	1896	1993	0	Mihai URSACHESCU	U1
1250	Strada	SELARI	24	3	0	S+P+2E	1890	1993	0	Mihai URSACHESCU	U1
1251	Strada	SEMICERCULUI	1	1	18	S+P+4E+Ma	1919	1995	2.723	Nicolae ALEMAN	U2
1252	Strada	SEMICERCULUI	2	1	0	S+P+2E+Ma	1891	1993	0	Mircea MIRONESCU	U3
1253	Strada	SEMILUNEI	4	2	0	S+P	1897	1993	0	Constantin DALBAN	U1
1254	Strada	SEMILUNEI	7	2	0	S+P+1E	1887	1993	0	Mircea NEICU	U3
1255	Strada	SEPCARI	9	3	0	S+P+7E	1930	1993	0	Alexandru PROGRESEANU	U2
1256	Strada	SEPCARI	22	3	0	S+P+2E	1890	1993	0	Zaharia PAULIUC	U1
1257	Calea	SERBAN VODA	43 (bloc 2)	4	160	S+P+8E	1963	1996	1.256	Niculaie TUDOSE	U1
1258	Calea	SERBAN VODA	81÷83	4	0	S+P+3E+Ma	1930	1995	2.570	Nicolae TOPA	U3
1259	Calea	SERBAN VODA	109	4	0	S+P+Ma	1893	1993	0	Aurelian PAVELESCU	U1, U3
1260	Calea	SERBAN VODA	111	4	0	S+P+1E	1948	1993	0	Aurelian PAVELESCU	U1
1261	Calea	SERBAN VODA	115 (corp A+B)	4	0	S+P+2E; S+P	1928	1993	0	Cristian BALAN	U1
1262	Calea	SERBAN VODA	126	4	0	S+P+2E	1900	1993	0	Dan STANCIULESCU	U2
1263	Calea	SERBAN VODA	143 (corp A+B)	4	0	S+P	1917	1993	0	Aurelian PAVELESCU	U2, U1
1264	Calea	SERBAN VODA	147 (corp A+B)	4	0	S+P; S+P+1E+Ma	1938	1993	0	Aurelian PAVELESCU	U3
1265	Calea	SERBAN VODA	266	4	6	S+P+3E+Ma	1942	1995	1.866	Nicolae TOPA	U3
1266	Strada	SFANTA ECATERINA	17 (corp A+B)	4	0	S+P+2E; S+P+2E	1904	1993	0	Traian POPP	U1, U2
1267	Strada	SFANTA ECATERINA	11	4	0	S+P+1E	1911	1993	0	Traian POPP	U3
1268	Strada	SFANTA ECATERINA	15	4	0	S+P+1E	1929	1993	0	Traian POPP	U3
1269	Strada	SFANTA MARIA	18A	1	0	S+P+1E+Ma	1936	1993	0	Dan POPESCU	U3
1270	Strada	SFANTA VINERI	10	3	0	S+P+2E+Ma	1930	1994	1.298	Ion VARSA	U1
1271	Strada	SFANTUL CONSTANTIN	7	1	0	S+P+1E	1920	1993	0	Eugeniu IORDACHESCU	U3
1272	Strada	SFANTUL CONSTANTIN	12	1	0	S+P+1E+Ma	1893	1993	0	Radu PETROVICI	U2
1273	Strada	SFANTUL CONSTANTIN	13÷13A	1	0	S+P+2E	1918	1996	0	Marin TEODOR	U2
1274	Strada	SFANTUL CONSTANTIN	14 (corp D)	1	0	S+P+1E+Ma	1937	1993	0	Gabriel NICULESCU	U3
1275	Strada	SFANTUL CONSTANTIN	22	1	4	S+P+1E	1910	1993	0	Eugeniu IORDACHESCU	U3
1276	Strada	SFANTUL CONSTANTIN	27	1	0	S+P+2E	1935	1993	0	Dan POPESCU	U3
1277	Strada	SFANTUL CONSTANTIN	29A	1	0	S+P+2E	1930	1996	0	Ovidiu GEORGESCU	U1
1278	Strada	SFANTUL CONSTANTIN	30B	1	0	S+P+1E	1920	1993	0	Eugeniu IORDACHESCU	U3
1279	Strada	SFANTUL CONSTANTIN	30C	1	0	S+P+1E+Ma	1925	1993	0	Eugeniu IORDACHESCU	U3
1280	Strada	SFANTUL ELEFTERIE	8	5	0	S+P+1E	1900	1993	0	Niculaie TUDOSE	U1
1281	Strada	SFANTUL ELEFTERIE	12	5	0	S+P+1E+Ma	1932	1993	0	Emilian TITARU	U1
1282	Strada	SFANTUL ELEFTERIE	39 (corp A+B+C)	5	0	S+P+1E	1933; 1935	1993	0	Radu DIAMANDOPOL	U1
1283	Intrarea	SFANTUL MINA	6	3	0	S+Ds+P+Ma	1900	1993	0	Dan POPESCU	U3
1284	Intrarea	SFANTUL MINA	7	3	0	S+P+1E; S+P	1894	1993	0	Dan POPESCU	U3
1285	Intrarea	SFANTUL MINA	8	3	0	S+P+1E	1903	1993	0	Dan POPESCU	U3
1286	Strada	SFANTUL NICETA	5 (corp A)	2	2	S+P+1E	1916	1993	0	Constantin DALBAN	U1
1287	Strada	SFANTUL SPIRIDON	2	2	0	S+P+3E+Ma	1927	1993	0	Mircea NEICU	U2
1288	Strada	SFANTUL SPIRIDON	8	2	0	S+Ds+P+2E+Ma	1930	1995	0	Adina SIMION	U3
1289	Strada	SFANTUL SPIRIDON	12	2	0	S+P+8E	1970	1993	0	Adina SIMION	U3
1290	Strada	SFANTUL STEFAN	14	2	0	S+P+2E+Ma	1932	1993	0	Niculaie TUDOSE	U1
1291	Strada	SFANTUL STEFAN	19 (corp A+B)	2	4	DS+P+1E+Ma; S+P	1925	1993	760	Mihai NAVODARIU	U3
1292	Strada	SFINTII VOIEVOZI	17	1	0	S+P+3E	1928	1995	0	Octavian MANOIU	U2
1293	Strada	SFINTILOR	3	2	0	S+P+4E	1928	1993	0	Radu PETROVICI	U2
1294	Strada	SFINTILOR	8	2	0	S+P+5E	1935	1993	0	Radu PETROVICI	U2
1295	Strada	SFINTILOR	9	2	0	S+P+3E+Ma	1910	1993	0	Ion VARSA	U2
1296	Strada	SFINTILOR	10	2	0	S+P+6E	1938	1993	0	Radu PETROVICI	U2
1297	Strada	SFINTILOR	11 (corp C)	2	0	P	1920	1993	30	Florin VASILIU	Imobil propus pentru demolare
1298	Strada	SIBIU	41 (bloc S14)	6	0	S+P+10E	1974	1995	6.816	Cristian BALAN	U3
1299	Aleea	SILISTEA	1	2	0	S+P+4E	1968	1994	0	Mircea NEICU	U3
1300	Aleea	SILISTEA	4 (bloc 7)	2	0	S+P+4E	1968	1993	0	Adina SIMION	U2
1301	Strada	SILVESTRU	2	2	0	S+P+3E	1934	1994	706	Eugen ANTONESCU	U3
1302	Strada	SILVESTRU	9	2	0	S+P+4E	1934	1993	0	Cristian BALAN	U1
1303	Strada	SILVESTRU	16	2	0	S+P+1E	1910	1993	0	Adina SIMION	U3
1304	Strada	SILVESTRU	18	2	0	S+P+3E+Ma	1939	1993	0	Dan STANCIULESCU	U2
1305	Strada	SILVESTRU	20	2	0	S+P+2E	1925	1993	0	Cristian BALAN	U3
1306	Strada	SILVESTRU	27÷29 (corp A+B)	2	0	S+P+1E+Ma; S+P+2E	1925; 1938	1993	0	Radu PETROVICI	U3
1307	Strada	SILVESTRU	30	2	0	S+P+3E	1936	1994	0	Mircea NEICU	U3
1308	Strada	SILVESTRU	67	2	0	S+P+1E	1890	1993	0	Adina SIMION	U3
1309	Aleea	SINAIA	5	2	0	S+P+8E	1974	1993	0	Dragoș BADEA	U2
1310	Aleea	SINAIA	8	2	0	S+P+8E	1974	1993	0	Gabriel NICULESCU	U2
1311	Aleea	SINAIA	10 (bloc 74)	2	44	S+P+10E	1976	1993	0	Nicolae CONSTANTINESCU	U2
1312	Strada	SLANIC	6	3	0	S+P+2E+Pod	1900	1993	0	Armand NEFIAN	U2
1313	Strada	SLANIC	8	3	0	S+P+1E+Ma	1850	1993	0	Dan POPESCU	U2
1314	Strada	SLANIC	12	3	0	S+P+3E	1926	1994	1.438	Dan CAPATINA	U2
1315	Strada	SLANIC	14÷18	3	0	S+P+9E	1971	1994	0	Paul VERNESCU	U2
1316	Strada	SLANIC	20÷22	3	0	S+P+8E	1950	1993	0	Mircea NEICU	U1
1317	Strada	SLANIC	24	3	0	S+P+1E	1900	1993	0	Mircea NEICU	U3
1318	Strada	SLANIC	26 (corp B)	3	0	S+P	1900	1993	0	Armand NEFIAN	U1
1319	Strada	SLAVESTI	12	1	0	S+P+1E+Ma	1934	1995	250	Anatolie CAZACLIU	U3
1320	Strada	SMÂRDAN	5	3	0	S+P+5E	1910	1993	1.716	Radu PETROVICI	U2
1321	Strada	SMÂRDAN	13	3	0	S+P+3E	1920	1993	0	Mircea PERJESCU	U1
1322	Strada	SMÂRDAN	15	3	0	S+P+2E+Ma	1906	1993	0	Mihai URSACHESCU	U1
1323	Strada	SMÂRDAN	16	3	0	S+P+3E+Ma	1956	1994	0	Mircea NEICU	U3
1324	Strada	SMÂRDAN	17	3	0	S+P+2E+Ma	1910	1993	0	Mihai URSACHESCU	U1
1325	Strada	SMÂRDAN	20	3	0	S+P+3E+Ma	1900	1993	0	Mihai URSACHESCU	U1
1326	Strada	SMÂRDAN	21	3	0	S+P+2E	1910	1993	0	Mihai URSACHESCU	U1
1327	Strada	SMÂRDAN	23÷25	3	0	S+P+3E	1905	1993	0	Mihai URSACHESCU	U1

1328	Strada	SMĂRDAN	27	3	0	S+P	1906	1993	0	Mihai URSACHESCU	U1
1329	Strada	SMĂRDAN	28	3	0	S+P	1900	1993	0	Mihai URSACHESCU	U1
1330	Strada	SMĂRDAN	29	3	0	S+P+2E	1890	1993	0	Radu PETROVICI	U2
1331	Strada	SMĂRDAN	31	3	0	S+P+1E	1890	1993	0	Mihai URSACHESCU	U1
1332	Strada	SMĂRDAN	33	3	0	S+P+1E	1890	1993	0	Mihai URSACHESCU	U1
1333	Strada	SMĂRDAN	37	3	0	S+P+3E	1900	1993	0	Mircea NEICU	U1
1334	Strada	SMĂRDAN	41	3	0	S+P+1E+Ma	1884	1993	0	Mihai URSACHESCU	U1
1335	Strada	SMĂRDAN	43	3	0	S+P+2E	1905	1993	0	Niculaie TUDOSE	U3
1336	Strada	SOMESULUI	8	1	0	S+P	1931	1993	0	Dan ANASTASIU	U3
1337	Strada	SPATARULUI	8	2	0	S+P+1E+Ma	1890	1993	0	Valentin GEORGESCU	U3
1338	Strada	SPATARULUI	17bis	2	7	2S+P+6E	1939	1994	1.020	Helmuth KOBER	U3
1339	Strada	SPATARULUI	27 (corp A+B)	2	0	S+P+1E+Ma; S+P	1880	1993	0	Valentin GEORGRESCU	U3
1340	Strada	SPATARULUI	29	2	0	S+P+3E	1937	1994	0	Mircea NEICU	U2
1341	Strada	SPATARULUI	32	2	0	S+P+4E	1932	1993	0	Adina SIMION	U2
1342	Strada	SPATARULUI	37	2	0	S+P+2E	1928	1993	0	Niculaie TUDOSE	U1
1343	Strada	SPATARULUI	44	2	0	S+P+1E+Ma	1910	1993	0	Anatolie CAZACLIU	U3
1344	Strada	SPERANTEI	3	2	0	S+P+2E+Ma	1930	1993	0	Liliana BALTATEANU	U2
1345	Strada	SPERANTEI	5	2	0	S+Ds+P+3E	1938	1995	9.815	Marin TEODOR	U2
1346	Intrarea	ŞTAFETEI	1	3	0	S+P+2E	1933	1993	0	Adina SIMION	U2
1347	Strada	STANISLAV CIHOVSCHI	7	1	0	S+Ds+Mz+2E	1934	1995	0	Adina SIMION	U3
1348	Strada	STAVROPOLEOS	3	3	0	S+P+2E	1910	1993	0	Mihai URSACHESCU	U1
1349	Strada	STEFAN CAPSA	8+10	5	0	S+P+1E	1925	1993	0	Niculaie TUDOSE	U2
1350	Strada	STEFAN CAPSA	24	5	0	S+P+2E	1933	1993	0	Cristian BALAN	U2
1351	Soseaua	STEFAN CEL MARE	17	2	0	S+P+7E	1960	1993	0	Dan POPESCU	U2
1352	Soseaua	STEFAN CEL MARE	23	2	0	S+P+6E	1959	1993	4.200	Silvia CARAMAN	U2
1353	Soseaua	STEFAN CEL MARE	25	2	114	S+P+9E	1962	1993	8.886	Gheorghe AFANASENCO	U1
1354	Soseaua	STEFAN CEL MARE	29 (bloc 29, tronson A, sc A+B)	2	0	S+P+9E	1962	1993	0	Gabriel NICULESCU	U2
1355	Soseaua	STEFAN CEL MARE	35	2	190	S+P+9E	1961	1995	13.796	Nicolae TEMELCU	U3
1356	Soseaua	STEFAN CEL MARE	37	2	0	S+P+6E	1957	1993	0	Mircea NEICU	U2
1357	Soseaua	STEFAN CEL MARE	40	2	0	S+P+6E	1965	1993	0	Mircea NEICU	U2
1358	Soseaua	Stefan cel Mare	31 (bloc 29, tronson B+C, sc 1, 2 ,3 ,4)	2	-	S+P+9E	1962	1993		Gabriel NICULESCU	U2
1359	Soseaua	STEFAN CEL MARE	15	2	0	S+P+8E	1968	1993	0	Mircea NEICU	U2
1360	Strada	STEFAN LUCHIAN	7	2	0	S+P+2E	1937	1993	0	Ion LUNGU	U3
1361	Strada	STEFAN MIHAILEANU	2	2	0	S+P+1E+Ma	1920	1993	0	Dan POPESCU	U3
1362	Strada	STEFAN MIHAILEANU	20	2	0	S+P+1E+Ma	1931	1993	0	Ion LUNGU	U2
1363	Strada	STEFAN MIHAILEANU	27	2	0	S+P+6E	1947	1993	0	Ion VARSA	U3
1364	Strada	STEFAN MIHAILEANU	31	2	8	S+P+3E	1938	1997	1.000	Dan GHIOCEL	U3
1365	Strada	STEFAN MIHAILEANU	32B	2	0	S+P+2E+Ma	1936	1993	0	Emil COROIU	U3
1366	Strada	STEFAN PROTOPOPESCU	3	1	48	S+P+11E	1963	1995	4.641	Stelian PICULESCU	U2
1367	Strada	STEFAN PROTOPOPESCU	7	1	0	S+P+12E	1962	1995	4.676	Dan POPESCU	U3
1368	Strada	STEFAN PROTOPOPESCU	9	1	0	S+P+11E	1963	1995	4.641	Stelian PICULESCU	U2
1369	Strada	STEFAN PROTOPOPESCU	11	1	0	S+P+11E	1962	1995	4.676	Dan POPESCU	U3
1370	Strada	STEFAN STOIKA (colt cu Strada IANI BUZOIANU)	38 (corp A+B; 15)	1	0	S+P+2E; S+P	1940; 1900	1993	0	Dragoş BADEA	U3
1371	Strada	STELEA SPATARU	6	3	0	S+P	1890	1993	0	Dan POPESCU	U3
1372	Strada	STELEA SPATARU	7 (corp A+B+C)	3	0	S+P+1E+Ma	1936	1993	0	Dan POPESCU	U1
1373	Strada	STELEA SPATARU	14	3	0	S+P+1E	1940	1993	0	Mihai PERJESCU	U1
1374	Strada	STELEA SPATARU	10	3	0	S+P+2E+Ma	1936	1994	129.344	Iorgu NICULĂ	U3
1375	Strada	STELEA SPATARU	10A	3	0	S+P+1E	1890	1993	0	Nicola GOSPODINOV	U2
1376	Strada	STELEA SPATARU	11	3	0	S+P+1E	1879	1993	0	Dan POPESCU	U3
1377	Strada	STELEA SPATARU	20	3	0	S+P+1E	1880	1993	0	Mihai PERJESCU	U1
1378	Strada	STELEA SPATARU	21	3	0	S+P	1903	1993	0	Vasile BOGDAN	U3
1379	Strada	STELEA SPATARU	23	3	0	S+P+2E	1903	1993	0	Vasile BOGDAN	U3
1380	Strada	ŞTIRBEI VODĂ	10	1	0	S+P+2E	1935	1996	0	Nicolae CONSTANTINESCU	U2
1381	Strada	ŞTIRBEI VODĂ	29A	1	0	S+P+9E	1942	1995	2.453	Mircea NEICU	U2
1382	Strada	ŞTIRBEI VODĂ	30	1	0	S+P+2E	1900	1996	0	Nicolae CONSTANTINESCU	U2
1383	Strada	ŞTIRBEI VODĂ	38	1	0	S+P+3E	1930	1995	0	Radu AGENT	U1
1384	Strada	ŞTIRBEI VODĂ	61	1	0	S+P+3E	1930	1994	0	Emil COROIU	U1
1385	Strada	ŞTIRBEI VODĂ	68	1	0	S+P+7E	1946	1996	0	Mihai URSACHESCU	U2
1386	Strada	ŞTIRBEI VODĂ	71	1	6	S+P+3E+Ma	1928	1993	1.142	Aurelian PAVELESCU	U2
1387	Strada	STOIAN MILITARU	53 (corp A)	4	0	S+P+1E	1936	1996	0	Niculaie TUDOSE	U1
1388	Strada	STRADUINTEI	4 (bloc A5)	4	44	S+P+10E	1969	1995	3.540	Dan STANCIULESCU	U3
1389	Strada	STUPILOR	3 (bloc A13)	4	0	S+P+10E	1965	1995	3.540	Dan STANCIULESCU	U3
1390	Strada	SUVENIR	10	2	0	S+P+2E+Ma	1929	1993	0	Liliana BALTATEANU	U3
1391	Strada	TABACARILOR	22 (corp A+B)	4	0	S+P+1E; S+P	1900	1993	0	Alexandru BRANZEI	U2
1392	Strada	TABACARILOR	24 (corp A+B)	4	0	S+P	1900	1993	0	Alexandru BRANZEI	U2
1393	Strada	TABACARILOR	25 (corp A+B)	4	0	S+P+1E; S+P	1930	1993	0	Alexandru BRANZEI	U2
1394	Strada	TABACARILOR	27 (corp A+B)	4	0	S+P	1940	1993	0	Alexandru BRANZEI	U3
1395	Strada	TABACARILOR	30	4	0	S+P	1910	1993	0	Alexandru BRANZEI	U2
1396	Strada	TABACARILOR	33 (corp A+B)	4	0	S+P	1920	1993	0	Alexandru BRANZEI	U2
1397	Drumul	TABEREI	59 (bloc TD48)	6	0	S+P+11E	1973	1995	4.664	Constantin PAVEL	U3
1398	Strada	TACHE GHEORGHE	13 (bloc 14)	4	40	S+P+9E	1962	1995	3.544	Marin TEODOR	U2
1399	Strada	TACHE IONESCU	1	1	0	S+P+7E	1935	1993	12.660	Viorel CONSTANTINESCU	U2
1400	Strada	TACHE IONESCU	5	1	0	S+P+5E+Ma	1935	1995	2.857	Gabriel NICULESCU	U3
1401	Strada	TEHERAN	21+23	1	0	S+P+2E	1962	1993	0	Mihai NAVODARIU	U3
1402	Strada	TEIUL DOAMNEI	2	2	0	S+P+10E	1976	1993	0	Mircea NEICU	U3
1403	Strada	TEIUL DOAMNEI	92	2	0	S+P+3E	1943	1994	0	Mircea NEICU	U3
1404	Strada	TEIUL DOAMNEI	96 (corp A+B)	2	0	S+P+1E; S+P+1E	1937	1993	0	Rodica VASILESCU	U3
1405	Strada	TEIUL DOAMNEI	98	2	0	S+P+2E	1945	1993	0	Niculaie TUDOSE	U3
1406	Strada	TEMISANA	7	1	0	S+P+3E	1924	1993	0	Constantin PAUN	U1
1407	Strada	TEODORESCU G. DEM	20B	3	0	S+P+4E	1941	1994	0	Ioan STOICOVICI	U1

1408	Strada	TEPES VODA	16	2	0	S+	1936	1993	0	Niculaie TUDOSE	U3
1409	Strada	TEPES VODA	72	2	0	S	1937	1993	0	Niculaie TUDOSE	U3
1410	Strada	TEPES VODA	78	2	0	S+P+1E	1937	1993	0	Niculaie TUDOSE	U3
1411	Strada	TEPES VODA	146C	2	0	S+P+1E; S+P+1E	1927	1993	0	Viorel CONSTANTINESCU	U3
1412	Strada	THEODOR D. SPERANTIA	14A	3	0	S+P+3E+Ma	1938	1993	0	Dan POPESCU	U3
1413	Strada	THOMA IONESCU	6	5	0	S+P+2E+Ma	1933	1995	0	Armand NEFIAN	U1
1414	Strada	THOMA IONESCU	16	5	0	S+P+1E+Ma; S+P+1E	1933	1993	0	Armand NEFIAN	U2
1415	Strada	TOAMNEI	29	2	0	S+P+4E+Ma	1958	1993	0	Rodica ANGELESCU	U2
1416	Strada	TOAMNEI	30 (corp A+B)	2	0	S+P+2E; S+P	1928; 1890	1993	0	Niculaie TUDOSE	U2
1417	Strada	TOAMNEI	45	2	0	S+P+2E	1920	1993	0	Mircea NEICU	U2
1418	Strada	TOAMNEI	48A	2	0	S+P+1E+Ma	1935	1993	0	Adina SIMION	U2
1419	Strada	TOAMNEI	89	2	0	S+P+4E	1963	1995	0	Grigore ARSENIE	U3
1420	Strada	TOAMNEI	119	2	0	S+P+2E	1932	1993	0	Niculaie TUDOSE	U2
1421	Strada	TRAIAN	54 (corp A)	3	0	S+P+1E	1920	1993	0	Dan POPESCU	U2
1422	Strada	TRAIAN	71	2	0	S+P+1E	0	1993	0	Dan POPESCU	U2
1423	Strada	TRAIAN	161	2	0	S+P+4E	1940	1993	0	Anastasia NICOLESCU	U2
1424	Strada	TRAIAN	181	2	0	S+P+2E+Ma	1928	1993	0	Alexandru PROGRESEANU	U2
1425	Strada	TRAIAN	183	2	0	S+P+2E+Ma	1926	1993	0	Ion LUNGU	U2
1426	Strada	TRAIAN	187	2	0	S+P+2E+Ma	1938	1993	0	Alexandru PROGRESEANU	U2
1427	Strada	TRAIAN	202	2	0	S+P+3E	1910	1993	0	Alexandru PROGRESEANU	U2
1428	Strada	TRAIAN	206	2	0	S+P+6E	1940	1994	0	Sofronie RAMIRO	U2
1429	Strada	TRAIAN	218	2	0	S+P+2E+Ma	1912	1993	0	Alexandru PROGRESEANU	U3
1430	Strada	TRAIAN	222	2	0	S+P+4E+Ma	1942	1993	0	Niculaie TUDOSE	U2
1431	Strada	TRAIAN	254	2	0	S+P+3E+Ma	1900	1993	0	Mircea CONDRUT	U3
1432	Strada	TRAIAN VASILE	65	1	6	S+Ds+P+2E	1938	1993	611	Dan POPESCU	U2
1433	Strada	TRAIAN VASILE	71	1	6	S+P+1E	1939	1993	247	Dan POPESCU	U3
1434	Strada	TRANSILVANIEI	28	1	0	S+P+2E+Ma	1900	1993	0	Mircea MIRONESCU	U3
1435	Strada	TREI SCAUNE	27	2	0	S+P+1E+Ma	1942	1994	0	Mircea NEICU	U2
1436	Strada	TUDOR ARGHEZI	12	2	0	S+P+2E+Ma	1935	1993	0	Adina SIMION	U2
1437	Strada	TUDOR ARGHEZI	11	2	25	S+P+7E	1946	1993	3.032	Cristian BALAN	U3
1438	Strada	TUDOR ARGHEZI	16	2	0	S+P+6E	1934	1993	0	Rodica ANGELESCU	U2
1439	Strada	TUDOR ARGHEZI	17	2	0	S+P+4E	1951	1993	0	Adina SIMION	U2
1440	Strada	TUDOR ARGHEZI	19	2	0	S+P+3E	1910	1993	0	Mircea NEICU	U3
1441	Strada	TUDOR ARGHEZI	24	2	0	S+P+1E+Ma	1922	1993	0	Mircea NEICU	U3
1442	Strada	TUDOR ARGHEZI	25	2	0	S+P+2E	1911	1993	0	Mircea NEICU	U1
1443	Strada	TUDOR VIANU	33	1	0	S+P+1E+Ma	1930	1993	0	Victor NEDRITA	U2
1444	Strada	TUNARI	6	2	0	S+P+7E	1940	1993	0	Radu PERJESCU	U2
1445	Strada	TUNARI	45	2	0	S+P+1E	1934	1993	0	Adina SIMION	U3
1446	Strada	TUNARI	73	2	0	S+P+2E+Ma	1938	1993	0	Adina SIMION	U2
1447	Strada	TUNARI	81	2	0	S+P+2E+Ma	1938	1993	0	Adina SIMION	U2
1448	Strada	TUNARI	83	2	0	S+P+2E	1936	1993	0	Adina SIMION	U3
1449	Strada	TUNARI	87	2	0	S+P+2E	1938	1993	0	Adina SIMION	U2
1450	Strada	TURTURELELOR	26+26A	3	0	S+P+1E	1930	1993	0	Adina SIMION	U2
1451	Strada	UIOARA (bloc M2)	3	4	0	S+P+10E	1973	1993	0	Mihaela POPESCU	U2
1452	Splaiul	UNIRII	2F	3	0	S+P+3E	1930	1994	0	Ion VARSA	U1
1453	Splaiul	UNIRII	5	3	0	S+P+8E	1939	1993	0	Dan POPESCU	U2
1454	Splaiul	UNIRII	9	3	0	S+P+2E+Pod	1890	1993	0	Dan POPESCU	U1
1455	Splaiul	UNIRII	58	4	0	S+P+2E	1920	1993	0	Dan STANCIULESCU	U2
1456	Splaiul	UNIRII	72	4	0	S+P+1E	1932	1993	0	Dan STANCIULESCU	U3
1457	Splaiul	UNIRII	84	4	0	S+P+1E+Ma	1900	1993	0	Gabriel PANICOV	U3
1458	Splaiul	UNIRII	102÷104	4	0	S+P	1903	1993	0	Dan STANCIULESCU	U3
1459	Splaiul	UNIRII	112	4	0	S+P+1E; S+P	1912	1993	0	Dan STANCIULESCU	U2
1460	Splaiul	UNIRII	209	3	0	S+P+2E	1940	1993	0	Dan POPESCU	U2
1461	Strada	UNITATII	52	3	0	S+P	1930	1993	0	Mircea CONDRUT	U2
1462	Strada	VALERIU BRANISTE	38 (corp B+C+D+E)	3	0	S+P	1940	1993	0	Radu AGENT	U3
1463	Strada	VANATORI	1	5	0	S+P+8E	1934	1995	0	Mihai NAVODARIU	U2
1464	Strada	VASELOR	23	2	0	S+P+1E	0	1993	0	Mircea CONDRUT	U3
1465	Strada	VASELOR	24 (corp A+B+C+D)	2	0	S+P; S+P+1E;	1930	1993	0	Dan POPESCU	U3
1466	Strada	VASELOR	28	2	0	S+P+1E+Ma	1928	1993	0	Mircea NEICU	U3
1467	Strada	VASELOR	30	2	0	S+P+1E+Ma	1934	1993	0	Niculaie TUDOSE	U1
1468	Strada	VASILE CONTA	6	2	0	S+P+1E+Ma	1900	1993	0	Adina SIMION	U2
1469	Strada	VASILE CONTA	17	2	0	S+P+1E+Ma	1915	1993	0	Adina SIMION	U2
1470	Strada	VASILE CONTA	19	2	0	S+P+5E	1949-1950	1993	0	Adina SIMION	U2
1471	Strada	VASILE CRISTESCU	11 (corp A+B+C)	2	0	S+P+2E+Ma; S+P;	1925	1993	0	Dan POPESCU	U1
1472	Strada	VASILE LASCAR	6	2	10	S+P+7E+Ma	1936	1993	1.267	Radu PERJESCU	U1
1473	Strada	VASILE LASCAR	21	2	0	S+P+8E	1937	1993	0	Dan DUMITRESCU	U2
1474	Strada	VASILE LASCAR	24	2	0	S+P+4E	1920	1993	0	Adina SIMION	U3
1475	Strada	VASILE LASCAR	35	2	0	S+P+Mz+7E	1946	1993	0	Radu PERJESCU	U1
1476	Strada	VASILE LASCAR	48+50	2	0	S+P+8E	1935	1993	0	Gabriela POP	U2
1477	Strada	VASILE LASCAR	68	2	0	S+P+4E	1932	1993	0	Dan DUMITRESCU	U3
1478	Strada	VASILE LASCAR	71 (corp B+C)	2	0	S+P+3E; S+P	1935; 1910	1993	0	Dan DUMITRESCU	U3
1479	Strada	VASILE LASCAR	77	2	0	S+P+3E	1936	1993	0	Dan DUMITRESCU	U2
1480	Strada	VASILE LASCAR	79	2	0	S+P+1E+Ma	1935	1993	0	Mircea NEICU	U3
1481	Strada	VASILE LASCAR	80	2	5	S+P+2E+Ma	1935	1995	904	Radu AGENT	U3
1482	Strada	VASILE LASCAR	81	2	0	S+P+2E	1930	1993	0	Dan POPESCU	U2
1483	Strada	VASILE LUCACIU	4 (corp A)	3	1	S+P	1900	1993	170	Adina SIMION	U3
1484	Strada	VASILE LUCACIU	31÷33	3	0	S+P+2E+Ma	1933	1994	1.855	Vasile GURAN	U2
1485	Strada	VASILE LUCACIU	77	3	0	S+P+2E	1930	1993	0	Adina SIMION	U2
1486	Strada	VASILE LUCACIU	88	3	0	S+P+2E	1927	1993	0	Adina SIMION	U2
1487	Strada	VASILE PARVAN	14	1	0	S+P+2E+Ma	1935	1993	0	Aurel COMANESCU	U3
1488	Intrarea	VASILE PĂUN	2	5	0	S+P+5E	1940	1993	0	Mihai NAVODARIU	U3
1489	Strada	VASILE STROESCU	8	2	0	S+P+2E+Ma	1934	1993	0	Dan POPESCU	U1

1490	Strada	VASILE STROESCU	18	2	0	S+P+2E	1930	1993	0	Dan POPESCU	U2
1491	Strada	VASILE TONEANU	17	3	0	S+P+3E	1933	1993	0	Dan POPESCU	U2
1492	Aleea	VERGULUI	1 (bloc 20)	2	0	S+P+10E	1964	1993	0	Stefan MIHAILESCU	U3
1493	Aleea	VERGULUI	3 (bloc 21)	2	0	S+P+10E	1974	1993	0	Stefan MIHAILESCU	U3
1494	Aleea	VERGULUI	4 (bloc 15)	2	0	S+P+10E	1975	1993	0	Stefan MIHAILESCU	U2
1495	Aleea	VERGULUI	5 (bloc 19)	2	0	S+P+10E	1973	1993	0	Gheorghe AFANASENCO	U3
1496	Aleea	VERGULUI	7 (bloc 18)	2	0	S+P+10E	1973	1993	0	Gheorghe AFANASENCO	U3
1497	Soseaua	VERGULUI	11 (bloc H1)	2	0	S+P+11E	1975	1993	0	Stefan MIHAILESCU	U3
1498	Soseaua	VERGULUI	13 (bloc H2)	2	0	S+P+10E	1978	1993	0	Mircea NEICU	U3
1499	Strada	VERONICA MICLE	25	1	0	S+P+1E	1930	1993	0	Dan POPESCU	U3
1500	Strada	VERZISORI	35	4	0	S+P	1930	1993	0	Adina SIMION	U3
1501	Strada	VERZISORI	46 (corp A+B+C)	4	0	S+P; S+P+Ma; S+P	1920	1993	0	Cristian BALAN	U2
1502	Strada	VESPASIAN	54	1	0	S+P+4E	1939	1994	0	Mircea PERJESCU	U1
1503	Strada	VICTOR BABES	12	5	0	S+P+1E+Ma	1927;1930	1993	0	Armand NEFIAN	U1
1504	Calea	VICTORIEI	16+20	3	0	S+P+2E; S+P+3E+Pod	1890	1993	0	Emilian TITARU	U1
1505	Calea	VICTORIEI	26	3	0	S+P+1E	1822	1993	0	Mircea NEICU	U1
1506	Calea	VICTORIEI	54	1	0	S+P+4E	1907	1995	1.740	Mihai URSACHESCU	U2
1507	Calea	VICTORIEI	91÷93	1	0	S+P+5E+M	1937	1993	10.707	Dragoș BADEA	U2
1508	Calea	VICTORIEI	115	1	0	S+P+1E+Ma	1887	1996	2.518	Anatolie CAZACLIU	U2
1509	Calea	VICTORIEI	122	1	0	S+P+Mz+4E	1936	1996	2.121	Gabriel NICULESCU	U2
1510	Calea	VICTORIEI	134	1	25	S+P+2E+Ma	1900	1993	3.115	Eugeniu IORDACHESCU	U2
1511	Calea	VICTORIEI	135	1	0	S+P+9E	1940	1993	0	Mircea NEICU	U1
1512	Calea	VICTORIEI	190	1	0	S+P+2E+Ma	1895	1996	2.876	Mihai URSACHESCU	U3
1513	Strada	VIESPARILOR	29	2	0	S+P+2E	1938	1993	0	Dan STANCIULESCU	U2
1514	Soseaua	VIILOR	94	5	0	S+P+3E	1924	1993	0	Mircea NEICU	U3
1515	Soseaua	VIILOR	96	5	24	S+P+3E	1926	1993	2.165	Niculaie TUDOSE	U3 (Radiată din Lista imobilelor încadrate în clasa de risc seismic Rsl conform Deciziei Civile nr.17/2010)
1516	Strada	VIITORULUI	10÷12	2	0	S+P+2E	1925	1993	0	Leonid NEAGOE	U3
1517	Strada	VIITORULUI	26A	2	0	S+P+2E+Ma	1912	1994	0	Ion LUNGU	U3
1518	Strada	VIITORULUI	33	2	0	S+P+1E+Ma	1920	1993	0	Leonid NEAGOE	U1
1519	Strada	VIITORULUI	70	2	0	S+P+2E	1920	1993	0	Mircea NEICU	U3
1520	Strada	VIITORULUI	117÷119	2	0	S+P+3E	1938	1993	0	Mircea NEICU	U1
1521	Strada	VIITORULUI	157÷159	2	0	S+P+2E+Ma	1938	1993	0	Emil COROIU	U3
1522	Strada	VISARION	19	1	0	S+P+2E	1934	1993	0	Eugeniu IORDACHESCU	U3
1523	Strada	VISARION	25	1	0	S+P+1E+Ma	1910	1993	0	Gabriel NICULESCU	U3
1524	Strada	VISINILOR	2A	2	0	S+P+2E+Ma	1935	1993	0	Dan POPESCU	U1
1525	Strada	VISTIERILOR	1	5	0	S+P+2E	1934; 1935	1993	0	Radu PETROVICI	U2
1526	Strada	VITEJESCU	9 (corp A+B)	4	0	S+P; S+P+2E+Ma	1941	1993	0	Adina SIMION	U1 (corp A); U3 (corp B)
1527	Strada	VITEJESCU	16	4	0	S+P; S+P+1E	1940	1993	0	Adina SIMION	U2, U3
1528	Intrarea	VLADIMIR STREINU	2	2	0	S+P+2E	1937	1993	0	Niculaie TUDOSE	U3
1529	Intrarea	VLADIMIR STREINU	12	2	0	S+P+2E	1937	1993	0	Niculaie TUDOSE	U3
1530	Strada	VULTURILOR	4 (corp A1+A2+B)	3	0	S+P+1E	1910	1993	0	Dan POPESCU	U2
1531	Strada	VULTURILOR	51	3	0	S+P+3E	1936	1996	0	Anatolie CAZACLIU	U2
1532	Strada	VULTURILOR	55 (corp A+B)	3	0	S+P+1E	1890	1993	0	Adina SIMION	U3
1533	Strada	WASHINGTON	5	1	0	S+P+2E	1939	1994	0	Mircea NEICU	U2
1534	Strada	WITING	26	1	0	S+P+2E	1934	1994	0	Ion LUNGU	U2
1535	Strada	WITING	42	1	0	S+P+4E	1930	1994	0	Mircea NEICU	U2
1536	Strada	ZAMBILĂ IONIȚĂ	1 (bloc 33B)	2	0	S+P+10E	1974	1993	0	Stefan MIHAILESCU	U2
1537	Strada	ZAMBILĂ IONIȚĂ	3 (bloc 33)	2	0	S+P+10E	1975	1993	0	Stefan MIHAILESCU	U2
1538	Strada	ZARII	11	5	0	S+P+1E	1940	1993	0	Corneliu NICUT	U1
1539	Strada	ZECE MESE	6A	2	0	S+P+2E+Ma	1935	1993	0	Dan POPESCU	U1
1540	Strada	ZEFIRULUI	3	2	0	S+P	1912	1993	0	Niculaie TUDOSE	U3
1541	Strada	ZEFIRULUI	11	2	0	S+P+2E+Ma	1928	1993	0	Niculaie TUDOSE	U3
1542	Strada	ZEFIRULUI	19	2	0	S+P+1E+Ma	1928	1993	0	Niculaie TUDOSE	U3

LISTA IMOBILELOR EXPERTIZATE TEHNIC DIN PUNCT DE VEDERE AL RISCULUI SEISMIC NEÎNCADRATE ÎN CATEGORII DE URGENŢĂ SAU ÎN CLASE DE RISC SEISMIC CORESPUNZATOARE

[P100-3/2019 - Cod de proiectare seismică, partea a III-a - normativul de proiectare în vigoare]

NOTĂ: P100-3/2019 - Cod de proiectare seismică, partea a III-a – normativul de proiectare în vigoare – încadreaza construcţiile în clase de risc seismic. Pentru încadrarea în clasa de risc seismic corespunzătoare, conform prevederilor art.2 alin.(1) lit.b) din O.G. nr.20/1994, reprezentanţii asociaţiilor de proprietari / reprezentanţii proprietarilor se pot prezenta la punctul nostru de lucru din B-dul NAŢIUNILE UNITE nr.1, bloc 108A, sc.1, parter, sector 5, municipiul Bucureşti (telefon: 021 371 50 50) pentru a ridica spre completare anexele nr.5, 6 şi 7 la Normele metodologice de aplicare a O.G. nr.20/1994, documente necesare în vederea demarării procedurii de achiziţie publică de servicii – expertizarea tehnică din punct de vedere al riscului seismic al construcţiilor neîncadrate nici în categorii de urgenţă, nici în clase de risc seismic.

Nr	Tip strada	Adresa	Nr	Sector	Numărul de apartamente	Regimul de înaltime	Anul construirii	Anul elaborării expertizei tehnice	Arie desfasurata	Expertul tehnic atestat pentru cerinţa esenţiala de calitate-rezistenţă mecanică şi stabilitate de către M.D.R.A.P.	Observatii
1	Strada	ALEXANDRU BALASANU	9 (corp A+B)	4	0	S+P	1900	1993	0	Corneliu NICUT	
2	Bulevardul	ALEXANDRU OBREGIA	33 (bloc O3)	4	0	S+P+9E	1965	1996	0	Corneliu MUDRACENCO	
3	Strada	ALEXANDRU RADOVICI	10	2	6	S+D+P+3E+M	1928	1993	605	Dragoş BADEA	
4	Strada	ALIORULUI	7 (bloc A6)	4	0	S+P+10E	1967	1993	0	Mihaela POPESCU	
5	Soseaua	ANDRONACHE	105	2	0	S+P		1997	0	Horia DUGAN	
6	Strada	APOLODOR	3	5	11	S+P+4E+Ma	1930	1994	1.061	Iorgu NICULA	
7	Strada	ARINII DORNEI	4 (bloc 28)	6	0	S+P+11E	1973	1995	0	Nicolae ALEMAN	
8	Strada	AUREL VLAICU	166	2	0	S+P+5E	1938	1995	0	Grigore ARSENIE	
9	Strada	AVALANSEI	13 (corp A+B)	4	0	S+P	1934	1993	0	Alexandru BRANZEI	
10	Strada	BABA NOVAC	21 (bloc G11)	3	0	S+P+10E	1965	1996	0	Nicolae CONSTANTINESCU	
11	Strada	BALADEI	5 (bloc 73)	4	0	S+P+9E	1984	1993	0	Mihaela POPESCU	
12	Strada	BANAT	2bis	1	14	S+P+1E+Ma	1920	1993	365	Radu AGENT	
13	Bulevardul	BANUL MANTA	28	1	4	S+P+2E	1920	1993	435	Nicolae ROSCA	
14	Bulevardul	BANUL MANTA	30 (corp A)	1	5	S+P+2E+Ma	1910	1993	580	Nicolae ROSCA	
15	Bulevardul	BANUL MANTA	30 (corp B)	1	5	S+P+2E	1936	1993	360	Nicolae ROSCA	
16	Strada	BARBU ŞTEFĂNESCU DELAVRANCEA	2C (bloc 33C)	1	0	S+P+10E	1976	1995	236	Radu AGENT	
17	Strada	BARBU VACARESCU	44	2	0	S+P+7E+Ma	1961	1993	0	Mircea NEICU	
18	Strada	CALUSEI	48	2	0	S+P+1E+Ma	1930	1993	0	Ioan LUNGU	
19	Bulevardul	CAROL I	23 (corp A+B)	3	0	S+P+10E	1980	1994	0	Emilian TITARU	
20	Soseaua	COLENTINA	1 (bloc 34)	2	320	S+P+10E	1972	1991	3.740	Mihai NAVODARIU	
21	Soseaua	COLENTINA	81 (bloc 84)	2	0	S+P+10...11E	1982	1993	0	Mariana SUCEVEANU	
22	Soseaua	COLENTINA	95 (bloc 93)	2	0	P+10	1977	1993	0	Mariana. SUCEVEANU	
23	Strada	COLTEI	6	3	0	S+P+1E	1920	1993	0	Alexandru FOTACHE	
24	Strada	COLTEI	24	3	0	S+P+1E+Ma	1890	1993	0	Mircea MIRONESCU	
25	Strada	CORBENI	14	2	0	S+P	1905	1993	0	Adina SIMION	
26	Strada	CUZA VODA	96	4	0	S+P	1890	1993	0	Corneliu NICUT	
27	Bulevardul	DACIA	72	2	0	S+P+2E+Ma	1935	1993	0	Dan DUMITRESCU	
28	Bulevardul	DACIA	98 (fost 68)	2	0	S+P+3E+Ma	1936	1993	0	Dan DUMITRESCU	
29	Bulevardul	DACIA	125 (fost 71)	2	0	S+P+2E+Ma	1931	1993	0	Dan DUMITRESCU	
30	Strada	DEALUL TUGULEA	2+12 (bloc 8)	6	0	S+P+9...10E		1993	0	Constantin CIOVEIE	
31	Bulevardul	DIMITRIE CANTEMIR	8	4	0	S+P+8E	1963	1995	0	Armand NEFIAN	
32	Bulevardul	DIMITRIE CANTEMIR	25 (bloc 2)	4	0	S+P+7E	1961	1996	0	Dan CAPATINA	
33	Strada	DIMITRIE GUSTI	3	1	0	S+P+1E	1920	1993	0	Mircea PERJESCU	
34	Aleea	DRAGOS MLADINOVICI	2+4 (bloc R11)	4	164	S+P+9E	1965	1996	12.100	Armand NEFIAN	
35	Aleea	DRAGOS MLADINOVICI	5 (bloc R16)	4	80	S+P+9E	1965	1996	6.920	Nicolae CONSTANTINESCU	
36	Aleea	DRAGOS MLADINOVICI	7 (bloc R17)	4	80	S+P+9E	1965	1996	6.500	Armand NEFIAN	
37	Strada	DUMBRAVA ROSIE	19	2	0	S+P+2E+Ma	1928	1993	0	Dan DUMITRESCU	
38	Intrarea	DUMITRESCU PROCOPIE	6	2	0	S+P+2E	1936	1993	0	Corneliu NICUT	
39	Strada	ELENA CUZA	1 (corp A+B+C)	4	0	S+P	1920	1993	0	Alexandru BRANZEI	
40	Strada	ELENA CUZA	16	4	0	S+P	1890	1993	0	Alexandru BRANZEI	
41	Strada	EMANOIL IONESCU	21+23	1	0	S+P+1E	1906	1993	0	Nicolae TEMELCU	
42	Strada	EMANOIL IONESCU	35+37	1	0	S+P+1E	1906	1993	0	Nicolae TEMELCU	
43	Strada	EPISCOPUL RADU	19	2	0	S+P+2E	1900	1993	0	Mircea NEICU	
44	Strada	FRUMOASA	14 (corp B)	1	0	S+P+1E	1970	1993	0	Vasile BOGDAN	
45	Strada	GABROVENI	14	3	0	S+P+1E	1880	1993	0	Vasile BOGDAN	
46	Strada	GABROVENI	27	3	0	S+P+2		1993	0	Mircea NEICU	
47	Strada	GABROVENI	29	3	0	S+P+2		1993	0	Mircea NEICU	
48	Strada	GEORGE MURGOCI	1	4	0	S+P	1901	1993	0	Valentin SEVCENCO	
49	Strada	GEORGE MURGOCI	5	4	0	S+P	1900	1993	0	Valentin SEVCENCO	
50	Strada	GEORGE MURGOCI	7	4	0	S+P	1900	1993	0	Valentin SEVCENCO	
51	Strada	GHIRLANDEI	5 (bloc 46)	6	60	S+P+4E	1965	1993	5.250	Ion LUNGU	
52	Strada	GHIRLANDEI	9 (bloc 43)	6	0	S+P+9E	1965	1993	0	Mircea CONDRUT	
53	Strada	GHIRLANDEI	9A (bloc 44)	6	0	S+P+9E	1965	1993	0	Mircea CONDRUT	
54	Strada	GRIGORE COBALCESCU	34	1	0	S+P+2		1993	0	Mircea NEICU	
55	Strada	GRIGORE COBALCESCU	46	1	0	S+P+2E+Ma	1929	1995	0	Nicolae TOPA	
56	Calea	GRIVITEI	234	1	96	S+P+7E	1961	1996	6.548	Alexandru HRISTOFOROV	
57	Strada	HAGA	10	1	0	S+P+2E	1925	1993	392	Mircea NEICU	
58	Strada	HARALAMBIE BOTESCU	15	5	0	S+P	1920	1994	0	Mircea NEICU	
59	Strada	HORATIU	5	1	0	S+P+1E+Ma	1926	1993	0	Radu PETROVICI	
60	Strada	HRISOVULUI	5	1	0	S+P+3E	1961	1996	0	Alexandru HRISTOFOROV	
61	Bulevardul	I. C. BRATIANU	22	3	0	S+P+1E	1833	1993	0	Mircea NEICU	
62	Bulevardul	I. C. BRATIANU	44bis	3	0	S+P+9E	1988	1994	7.884	Alexandru PROGRESEANU	

63	Strada	ICOANEI	8 (corp D)	2	0	S+P	1990	1993	0	Dan DUMITRESCU	
64	Strada	ILICI PIOTR CEAIKOVSKI	7	2	0	S+P+3E	[illegible]	1995	0	Maria TEODOR	
65	Splaiul	INDEPENDENTEI	56B	5	0	S+P+3E	[illegible]94	1995	0	Mihai IONESCU	
66	Strada	IOAN BUDAI DELEANU	7	4	0	S+P+1E+Ma	1935	1993	0	Cristian BALAN	
67	Bulevardul	ION MIHALACHE	40	1	42	S+P+10E	1976	1995	6.444	Radu AGENT	
68	Intrarea	ITALIANA	2	2	0	S+P+2E+Ma	1934	1993	0	Dan DUMITRESCU	
69	Bulevardul	LACUL TEI	77	2	0	S+P+2E	1956	1993	0	Emil COROIU	
70	Strada	LATINA	11 (corp A)	2	0	S+P+1E+Pod	1890	1994	0	Mariana STEFANESCU	
71	Strada	LIPSCANI	78	3	0	S+P+2E	1900	1993	0	Nicolae GOSPODINOV	
72	Strada	LIVIU REBREANU	37 (bloc M24)	3	0	S+P+4E	1965	1995	0	Cristian BALAN	
73	Strada	LOGOFATUL LUCA STROICI	5	2	0	S+P+2E	1956	1993	0	Dan STANCIULESCU	
74	Strada	LOUIS PASTEUR	43	5	0	S+P+1E+Ma	1927	1993	805	Dan STANCIULESCU	
75	Strada	MARIA ROSETTI	61	2	0	S+P+1E+Ma	1918	1993	0	Dan DUMITRESCU	
76	Strada	MAȘINA DE PAINE	37 (bloc 2)	2	44	S+P+10E	1976	1993;1995	0	Marin TEODOR	
77	Soseaua	MIHAI BRAVU	125	2	0	S+P+9E		1995	0	Mircea NEICU	
78	Intrarea	MIHAI EMINESCU	3	2	0	S+P+2E+Ma	1932	1993	0	Radu PETROVICI	
79	Strada	MIHAI EMINESCU	8A	1	0	S+P+7E+Ma	1939	1993	2.618	Mircea CONDRUT	
80	Strada	MIHAI EMINESCU	183	2	0	S+P+1E	1903	1993	0	Cristian BALAN	
81	Piața	MIHAIL KOGALNICEANU	7	5	0	S+P+2E	1933	1996	0	Alexandru HRISTOFOROV	
82	Strada	MIRCEA VULCANESCU	96	1	4	S+P	1870	1993	337	Radu AGENT	
83	Strada	MIRCEA VULCANESCU	107 (corp A+B+C)	1	0	S+P+2E	1870	1993	0	Radu AGENT	
84	Strada	MITROPOLIT ANTIM IVIREANU	4bis	5	0	S+P+4E+Ma	1925	1994	0	Dan GHIOCEL	
85	Strada	MITROPOLIT NIFON	12A	4	0	S+P+1E; S+P	1890	1993	0	Dan STANCIULESCU	
86	Strada	NICOLAE RACOTA	8	1	0	S+P+10E	1976	1994	0	Traian POPP	
87	Soseaua	NICOLAE TITULESCU	48 (corp A)	1	0	S+P+2		1993	0	Mircea NEICU	
88	Soseaua	NICOLAE TITULESCU	80 (bloc 1A)	1	0	S+P+12E	1975	1995	0	Dan POPESCU	
89	Strada	NICOLAE VELESCU	3	1	0	S+P+1E	1924	1993	0	Mircea NEICU	
90	Strada	NIFON BALASESCU	14	2	0	S+P+2E	1930	1993	0	Adina SIMION	
91	Strada	NIȚU VASILE	42 (bloc 2)	4	0	S+P+4E	1963	1995	0	Mircea NEICU	
92	Strada	OCCIDENTULUI	21	1	0	S+P	1890	1993	0	Mircea MIRONESCU	
93	Strada	OSTAȘILOR	23A	1	0	S+P	1900	1993	0	Mircea PERJESCU	
94	Bulevardul	PACHE PROTOPOPESCU	57	2	0	S+P+Ma	1930	1994	0	Nicolae ALEMAN	
95	Aleea	PANTELIMON	7	3	0	P+4	1969	1993	0	Mircea NEICU	
96	Calea	PLEVNEI	131A	1	0	S+P+2E	1931	1993	0	Mircea MIRONESCU	
97	Strada	POLONA	40	1	0	P		1993	0	Mircea NEICU	
98	Strada	POPA TATU	13	1	0	S+P+Ma	1889	1993	0	Mircea NEICU	
99	Strada	POPA TATU	18	1	0	S+P+1E	1935	1993	0	Dan ANASTASIU	
100	Strada	POPA TATU	33	1	0	S+P+1E	1897	1993	0	Dan ANASTASIU	
101	Strada	POPA TATU	80	1	6	S+P+3E+Ma	1940	1993	985	Radu AGENT	
102	Strada	POPA TATU	85	1	0	S+P+2E	1885	2010	0	Rodica VASILESCU	
103	Strada	POSTAVARUL	22 (bloc 12)	3	43	S+P+10E	1968	1995	2.798	Dan CAPATINA	expertul propune demolarea imobilului
104	Strada	PRECUPETII VECHI	54	2	0	S+P+2E	1915	1993	0	Anatolie CAZACLIU	
105	Strada	PRINCIPATELE UNITE	45	4	0	S+P+1E; S+P+1E	1920	1993	0	Valentin SEVCENCO	
106	Strada	PRINCIPATELE UNITE	47C (corp A+B+C)	4	0	S+P	1934	1993	0	Valentin SEVCENCO	
107	Strada	PRINCIPATELE UNITE	56÷58	4	0	S+P+1E	1900	1993	0	Valentin SEVCENCO	
108	Strada	PRINCIPATELE UNITE	61	4	0	S+P	1935	1993	0	Valentin SEVCENCO	
109	Calea	RAHOVEI	46 (corp A+B)	4	0	S+P+2E+Ma	1923	1993	0	Alexandru BRANZEI	
110	Calea	RAHOVEI	50	4	6	S+P+2E+Ma	1895	1995	2.389	Nicolae TOPA	
111	Calea	RAHOVEI	332÷336 (bloc 43A+B)	5	0	S+P+9E	1980	1993	0	Vlad DUMITRESCU	
112	Strada	RASNOV	3	2	0	S+P+4E	1970	1993	0	Adina SIMION	
113	Aleea	RAUL SADULUI	6 (bloc 7)	4	0	S+P+9E	1964	1993	0	Traian POPP	
114	Bulevardul	REGINA MARIA	21	4	0	S+P+1E+Ma	1900	1993	0	Dan STANCIULESCU	
115	Bulevardul	REGINA MARIA	75÷79	4	52	S+P+3E+Ma	1924	1995	3.225	Nicolae TOPA	
116	Strada	RESITA	1 (bloc 8)	4	0	S+P+10E	1970	1993	0	Constantin LAVRIC	
117	Strada	RIPICENI	6 (bloc 9)	2	110	S+P+10E	1975	1993	0	Adina SIMION	
118	Strada	RIPICENI	6 (corp A)	2	0	S+P+10E	1974	1993	0	Adina SIMION	
119	Strada	RIPICENI	6 (corp B)	2	0	S+P+10E	1973	1993	0	Constantin CIOVEIE	
120	Strada	ROMA	21	1	0	S+P+2E	1930	1996	0	Eugeniu IORDACHESCU	
121	Bulevardul	SCHITU MAGUREANU	49	1	0	S+P+3E	1937	1995	0	Nicolae CONSTANTINESCU	
122	Aleea	SECUILOR	2 (bloc 31)	4	107	S+P+8E	1965	1993	6.557	Nicolae CONSTANTINESCU	
123	Strada	SFANTUL SPIRIDON	4	2	0	S+P+3E+Ma	1936	1993	0	Radu PETROVICI	
124	Aleea	SINAIA	18	2	0	S+P+10E	1973	1993	0	Adina SIMION	
125	Strada	SPATARULUI	9	2	0	S+P+1E+Ma	1898	1993	0	Dan DUMITRESCU	
126	Strada	SPINENI	10 (corp A+B+C)	4	0	S+P	1912	1993	0	Cristian BALAN	
127	Strada	STIRBEI VODA	96	1	0	S+P+2E	1905	1993	0	Mihai URSACHESCU	
128	Strada	STRADUINTEI	2 (bloc O4)	4	240	S+P+9E	1965	1993;1995	19.044	Constantin CIOVEIE	
129	Strada	TACHE GHEORGHE	13 (bloc 16)	4	40	S+P+10E	1963	1996	3.544	Niculae TUDOSE	
130	Intrarea	TEIUL DOAMNEI	1 (bloc 19)	2	0	S+P+10E	1974	1993	0	Elena DRAGOMIRESCU	
131	Strada	TEIUL DOAMNEI	108	2	0	S+P+10E	1974	1993	0	Mircea NEICU	
132	Strada	TERMOPILE	2	2	0	S+P+2E	1910	1993	0	Mircea NEICU	
133	Strada	THOMAS MASARYK	6	2	0	S+P	1935	1993	0	Dan DUMITRESCU	
134	Bulevardul	TIMISOARA	19 (bloc C6)	6	180	S+P+8E	1963	1996	14.500	Șerban PAUNESCU	Expertul concluzionează că nu este necesară consolidarea imobilului
135	Strada	TOHANI	1 (bloc 30)	4	0	S+P+10E	1974	1993	0	Gabriel NICULESCU	
136	Strada	TURNU MAGURELE	11 (bloc A16)	4	0	S+P+10E	1967	1993	0	Mihaela POPESCU	
137	Strada	TURNU MAGURELE	15 (bloc A17)	4	0	S+P+10E	1967	1993	0	Mihaela POPESCU	
138	Strada	TURNU MAGURELE	23 (bloc A14)	4	0	S+P+10E	1967	1993	0	Mihaela POPESCU	
139	Strada	VASILE LASCAR	11	2	0	S+P+1E	1902	1993	0	Mircea NEICU	
140	Strada	VASILE LASCAR	20	2	0	S+P+1E+Ma	1893	1993	0	Iorgu NICULA	
141	Strada	VASILE LASCAR	55	2	0	S+P+1E+Ma	1911	1993	0	Dan DUMITRESCU	

142	Strada	VETERANILOR	5 (bloc 7)	6	0	S+P+9...10E	9	1993	0	Constantin CIOVEIE
143	Strada	VISARION	15	1	0	S+P+2E	4	1996	0	Stelian PICULESCU
144	Strada	ZABLOVSCHI	21	1	0	S+P+1E	1912	1993	0	Dan ANASTASIU
145	Strada	ZEFIRULUI	3A	2	0		1939	1994	0	Adina SIMION

Operatorii economici sursă de risc nuclear sau radiologic

Nr. crt.	Denumirea unităţii deţinătoare, adresă, telefon, fax	Tipul instalaţiei/sursei închise, amplasament	Responsabil cu radioprotecţia	Personal de intervenţie	Serie/an fabricaţie	Obs.
1	**S.C. VULCAN S.A.** **Şos. Berceni nr. 104, sector 4** **Tel: 021.319.94.80; fax: 021.319.94.81**	Sursă închisă Ir-192, tip GAMMARID 192/120m – Laborator CDN, str. Dumitru Brumărescu nr. 15, sector 4	Bocăneală Marian Hanumolo Camelia	Bocăneală Doina Pescaru Cristian Pantelie Dimitri Bălan Vasile	1491/1991	
		Sursă închisă Co tip TECH/OPS 680E - Laborator CDN, str. Dumitru Brumărescu nr. 15, sector 4	Bocăneală Marian Hanumolo Camelia	Bocăneală Doina Pescaru Cristian Pantelie Dimitri Bălan Vasile	263/1980 262/1980	
		Sursă închisă Ir tip GAMMARID 192/120m –Laborator CDN, str. Dumitru Brumărescu nr. 15, sector 4	Bocăneală Marian Hanumolo Camelia	Bocăneală Doina Pescaru Cristian Pantelie Dimitri Bălan Vasile	496/1988	
		Sursă închisă Ir-192 tip GAMMARID 192/120m –Laborator CDN, str. Dumitru Brumărescu nr. 15, sector 4	Hanumolo Camelia	Bocăneală Doina Pescaru Cristian Pantelie Dimitri Bălan Vasile	489/1988	

Nr. crt.	Denumirea unității deținătoare, adresă, telefon, fax	Tipul instalației/sursei închise, amplasament	Responsabil cu radioprotecția	Personal de intervenție	Serie/an fabricație	Obs.
		Sursă închisă Ir-192 tip GAMMARID 192/120m – Laborator CDN, str. Dumitru Brumărescu nr. 15, sector 4	Bocăneală Marian Hanumolo Camelia	Bocăneală Doina Pescaru Cristian Pantelie Dimitri Bălan Vasile	939/1988	
		Sursă închisă Ir-192 tip GAMMARID 192/120m – Container transport UKT-D-11, Laborator CDN, str. Dumitru Brumărescu nr. 15, sector 4	Bocăneală Marian Hanumolo Camelia	Bocăneală Doina Pescaru Cristian Pantelie Dimitri Bălan Vasile	937/1988	
2	S.C. FECNE S.A. FABRICA DE ECHIPAMENTE PENTRU CENTRALE NUCLEAR –ELECTRICE Șos. Berceni nr. 104, sector 4 Tel: 031.80.54.180; fax: 031.80.54.181	3 containere Gammamat – Ir192, activitate până la 100 Curie sau 3,7 TBq	Ing. Stoianovici Constantin	Personalul laboratorului avertizoare de radiații CND-Rp	1145/1985 1162/1985 1639/1985	
		Container Gammamat - Co60 , activitate până la 100 Curie sau 3,7 TBq	Ing. Stoianovici Constantin	Personalul laboratorului avertizoare de radiații CND-Rp	413/85	
		Container Gammavolt – Co60, activitate până la 300 Curie sau 1,1 TBq	Ing. Stoianovici Constantin	Personalul laboratorului avertizoare de radiații CND-Rp	851525/1985	
		2 containere GDP-U5 în întreținere, cu o activitate de până la 50 Curie sau 1,85 TBq	Ing. Stoianovici Constantin	Personalul laboratorului avertizoare de radiații CND-Rp	5488/1984 5489/1984	
3	INSTITUTUL ONCOLOGIC „PROF. DR. AL. TRESTIOREANU” Șos. Fundeni nr. 252, sector 2 Tel: 021.227.10.00; fax: 021.240.61.60	Accelerator MEVARON PRIMUS situat în laboratorul de radioterapie cu energii înalte - subsol	Dr. Savu Mircea Fiz. Vasile Mădălina		001743/2001	
		Accelerator MEVATRON MD2 situat în laboratorul de radioterapie cu energii înalte - subsol	Fiz. Popa Răducu		02544/1995/1996	
		Cobaltron THERATRON 1000E situat în laboratorul de radioterapie cu energii înalte - subsol	Fiz. Ciocăltei Violeta Fiz. Popa Răducu		058/1998/1999	
		Microselectron 1 situat în laboratorul de radioterapie cu energii înalte - subsol, activitate 450 TBq	Dr. Savu Mircea Fiz. Ciocăltei Violeta Fiz. Săndulescu Teodor		39589/1995/1995	
		Microselectron 2 situat în laboratorul de radioterapie cu energii înalte - subsol, activitate 200 TBq	Dr. Savu Mircea Fiz. Ciocăltei Violeta Fiz. Săndulescu Teodor		38047/2000/2001	
4	AGENȚIA NAȚIONALĂ DE PROTECȚIA MEDIULUI Splaiul Independenței nr. 294, sector 6 Tel: 021.207.11.17 Fax: 021.207.11.29	Surse Ir 192 import Sursă radioactivă închisă cu radionuclid Cs 137, activitate 199 KBq	Dr. Savu Mircea Fiz. Ciocăltei Violeta Fiz. Săndulescu Teodor			
		Sursă radioactivă închisă cu radionuclid Cs 90, activitate 137 KBq	Simion Elena			
		Sursă radioactivă închisă cu radionuclid Ra 226, activitate 98.64 KBq				
		Soluție etalon Sr 90, activitate 125 KBq				
5	INSTITUTUL DE SĂNĂTATE PUBLICĂ BUCUREȘTI Str. Dr. Leonte nr. 1-3, sector 5 Tel: 021.224.92.28; fax: 021.312.34.26	Instalație automată pentru calibrarea filmelor dozimetrice cu sursă de Cs 137, activitate maximă de 1,7 GBq	Dr. fiz. Constantin Milu	Funcționarea este asigurată prin SERVICE	H6/1970/Ungaria	Fără risc radiologic pentru populație. Instalația este situată în incinta Compartimentului de Sănătatea și Radiațiile Ionizante

Spitale/Institute (atât cele de stat cât şi cele private) care au laborator de microbiologie şi Laboratoarele de microbiologie autonome

Spitale/Institute

Nr. crt.	Denumire unitate	Adresa
1	Centrul de Boli Reumatismale „Dr. Ion Stoia”	Str. Thomas Masaryk nr. 5, sector 2
2	Institutul de Boli Cardiovasculare „Prof. Dr. C.C. Iliescu”	Şos. Fundeni nr. 37, sector 2
3	Institutul Oncologic „Prof. Dr. Al. Trestioreanu”	Şos. Fundeni nr. 39, sector 2
4	Spitalul Clinic „Dr. Theodor Burghele”	Şos. Panduri nr. 20, sector 5
5	Spitalul Clinic „Dr. Cantacuzino”	Str. Ion Movilă nr. 5-7, sector 2
6	Spitalul Clinic Colentina	Şos. Ştefan cel Mare nr. 21, sector 2
7	Spitalul Clinic „Nicolae Malaxa”	Şos. Vergului nr. 12, sector 2
8	Spitalul Clinic „Sf. Maria”	B-dul Ion Mihalache nr. 37-39, sector 1
9	Spitalul Clinic „Colţea”	B-dul I.C. Brătianu nr. 1, sector 3
10	Spitalul Clinic de Urgenţă Chirurgie Plastică Reparatorie şi Arsuri	Calea Griviţei nr. 218, sector 1
11	Spitalul Clinic de Copii „Dr. V. Gomoiu”	B-dul Basarabiei nr. 21, sector 3
12	Spitalul Clinic de Urgenţă pentru Copii „Gr. Alexandrescu”	B-dul Iancu de Hunedoara nr. 30-32, sector 1
13	Spitalul Clinic de Ortopedie, Traumatologie şi TBC „Foişor”	B-dul Ferdinand nr. 35-37, sector 2
14	Spitalul Clinic de Urgenţă Floreasca	Calea Floreasca nr. 8, sector 1
15	Spitalul Clinic de Urgenţă „Prof. Dr. Bagdasar Arseni”	Şos. Berceni nr. 10-12, sector 4
16	Spitalul Clinic de Urgenţă „Sf. Ioan”	Şos. Vitan Bârzeşti nr. 13, sector 4
17	Spitalul Clinic de Urgenţă „Sf. Pantelimon”	Şos. Pantelimon nr. 340, sector 2
18	Spitalul Clinic de Urgenţe Oftalmologice	Piaţa Lahovari nr. 1, sector 1
19	Spitalul Clinic Dermato-Venerologie „Prof. Dr. Scarlat Longhin”	Şos. Mihai Bravu nr. 281, sector 3
20	Spitalul Clinic de Nefrologie „Carol Davila”	Calea Griviţei nr. 4, sector 1
21	Spitalul Clinic „Filantropia”	C-dul Ion Mihalache nr. 11-13, sector 1
22	Spitalul Clinic de Obstretică-Ginecologie „Gh. Polizu”	Str. Gheorghe Polizu nr. 38, sector 1
23	Spitalul Clinic de Obstretică-Ginecologie „Prof. Dr. Panait Sârbu”	Calea Giuleşti nr. 5,sector 6
24	Spitalul Clinic de Psihiatrie „Prof. Dr. Al. Obregia”	Şos. Berceni nr. 10-12, sector 4
25	Institutul Clinic Fundeni	Şos. Fundeni nr. 37, sector 2
26	IOMC „Pof. Dr. Alfred Rusescu”	B-dul Lacul Tei nr. 120, sector 2
27	Spitalul de Pneumoftiziologie „Sf. Ştefan”	Şos. Ştefan cel Mare nr. 11, sector 2
28	Spitalul Universitar de Stomatologie „Prof. Dr. Dan Theodorescu”	Calea Plevnei nr. 44, sector 6
29	Spitalul Universitar de Urgenţă Bucureşti	Splaiul Independenţei nr. 169, sector 5
30	Fundaţia „Dr. Victor Babeş”	Şos. Mihai Bravu nr. 281, sector 3
31	Maternitatea Bucur	Str. Bucur nr. 10, sector 4
32	Spitalul Clinic de Urgenta pentru Copii Grigore	Bd. Iancu de Hunedoara nr. 30-32

Nr. crt.	Denumire unitate	Adresa
	Alexandrescu	
33	Spitalul Clinic de Chirurgie Oro-Maxilo-Faciala Prof. Dr. Dan Theodorescu	Calea Plevnei nr. 19
34	Spitalul de Urgenta Prof. Dr. Agrippa Ionescu	Str. Arh. Ion Mincu 7
35	Spitalul Universitar de Urgenta Elias	Bd. Marasti nr. 17
36	Spitalul Clinic Universitar CF Nr. 2 Bucuresti	Bd. Marasti nr. 63
37	Spitalul Clinic de Urgenta Militar Central Dr. C. Davila	Str. Mircea Vulcanescu nr. 88
38	Spitalul C.F. Gara de Nord	str. Gara De Nord, Nr. 1-3,
39	Institutul National de Endocrinologie C. I. Parhon	Bd. Aviatorilor nr. 34
40	Institutul National de Gerontologie si Geriatrie Ana Aslan	Str. Manastirea Caldarusani nr. 9; Str. Vasile Mironiuc, nr. 2-28;
41	Centrul Clinic de Urgenta de Boli Cardiovasculare Academician Vasile Candea	Calea Plevnei nr. 134
42	Institutul National de Hematologie Transfuzionala Bucuresti	Str. C-tin Caracas nr. 2-8
43	Ambulatoriul de specialitate - Institutul de diabet, nutritie si boli metabolice, prof. dr. N. PAULESCU	Str. Grigore Manolescu nr. 22
44	Centrul de Boli Reumatismale DR ION STOIA	Str. Thomas Masaryk nr. 5
45	Centrul de osteoporoză -	Str. Dimitrie Sergiu, nr. 26-28
46	Institutul Central De Paradontologie şi Implantologie -	Str. Docentilor, nr. 16.
47	Institutul central de imagistică medicală „Focus”	Str.Comana, nr. 50;
48	Centrul Medical de Diagnostic si Tratament Ambulator si Medicina Preventiva	Str. Washington nr. 8-10

Laboratoare microbiologie

Nr. crt.	Denumire unitate	Adresa
1	SC „TODY LABORATORIES” SRL	Str. Vadul Moldovei nr. 22, sector 1
2	SC „Centrul Medical POLIMED” SRL	Str. Caraiman nr. 65, sector 1
3	SC „AUSTROMED CLINIC” SRL	Str. Dinicu Golescu nr. 23-25, sector 1
4	SC „BIOS DIAGNOSTIC” SRL	Str. Roma nr. 39, sector 1
5	SC „HUMANITAS MEDICAL” SRL	Str. Subcetate nr. 45, sector 1
6	SC „NICOLE-CDTM” SRL	Str. Caransebeş nr. 1, sector 1
7	SC „IDS LABORATORIES” SRL	Calea Dorobanţilor nr. 58, sector 1
8	SC „MED LIFE” SRL	Calea Griviţei nr. 359, sector 1
9	SC „MED-AS 2000” SRL	Intrarea Lacul Sărat nr. 3, sector 1
10	Policlinica cu Plată nr. 1	Calea Victoriei nr. 168, sector 1
11	Societatea Civilă PAJURA (Dr. Cedru Claudia)	Str. Pajura nr. 15, sector 1
12	Centrul de Diagnostic şi Tratament DOROBANŢI	Calea Dorobanţilor nr. 32A, sector 1
13	SC „CITY LAB” SRL	Str. George Barițiu nr. 40, sector 1
14	CMI- Dr. Rotaru Lavia-Liliana	Str. Clăbucet nr. 6, sector 1
15	CMI- Dr. Rotaru Lavia-Liliana	Str. Povernei nr. 42, sector 1
16	CMI- Dr. Mocanu Georgeta	Str. Ştirbei Vodă nr. 86, sector 1
17	SC „Centrul Medical ROMAR” SRL	Str. Ghe. Polizu nr. 38-53, sector 1

Nr. crt.	Denumire unitate	Adresa
18	SC „BIOTERRA MED" SRL	Str. Ion Negulici nr. 27, sector 1
19	IOMC „Prof. Dr. Alfred Rusescu" – Centru Medical	Str. Ion Câmpineanu nr. 22, sector 1
20	Direcţia de Sănătate Publică a Municipiului Bucureşti	Str. Spiru Haret nr. 14, sector 1
21	SC „ROMCLINIC" SRL	Str. Ardeleni nr. 3A, et. 2, sector 2
22	SC „MEDICOVER ROMBEL" SRL	Str. Dr. Grozovici nr. 6, sector 2
23	SC „DIAMED CENTER" SRL	Str. Pescăruşului nr. 13, sector 2
24	SC „PLUS COMPANY" SRL	Str. Ion Călin nr. 37A, sector 2
25	SC „LABORETICA" SRL	Str. Baicului nr. 80, corp C37, sector 2
26	SC „Centrul Medical ROMAR" SRL	Şos. Ştefan cel Mare nr. 19-21, sector 2
27	SC „BIOSED CENTER" SRL	Str. Ştefan Mihăileanu nr. 33, sector 2
28	SC „BIOSED CENTER" SRL	Str. Zidurilor nr. 36, sector 2
29	SC „ANALITIC LABORMED" SRL	B-dul Chişinău nr. 6-8, sector 2
30	SC „MED LIFE" SRL	Str. Ion Movilă nr. 5-7, sector 2
31	SC „BINAFARM" SRL	Str. Teofil nr. 3-5, sector 2
32	Policlinica cu Plată nr. 1	Str. Batiştei nr. 27, sector 2
33	Policlinica cu Plată nr. 2	Şos. Pantelimon nr. 292, sector 2
34	CMI- Dr. Nicolau Maria	Şos. Iancului nr. 3, sector 2
35	SC „Clinica Medicală HIPOCRAT 2000" SRL	B-dul Chişinău nr. 16, bl. M7, ap.1 + ap. 41, sector 2
36	Institutul Naţional de Gerontologie şi Geriatrie	Str. Spătarului nr. 15, sector 2
37	Centrul de Sănătate RATB	Str. Grozovici nr. 6, sector 2
38	SC „Centrul Medical ROMAR" SRL	Şos. Iancului nr. 46, sector 2
39	SC „ROMAR MEDICARE" SRL	Şos. Pantelimon nr. 340-342, sector 2
40	Centrul Medical MICRO ŞI LAB ANALIZE MED PT AMB SPIT	Str. Mihai Eminescu nr. 143, sector 2
41	SC „TELEMEDICA" SRL	Str. Traian nr. 29, sector 3
42	SC „Centrul Medical ROMAR" SRL	Str. Unităţii nr. 79-91, sector 3
43	Centrul de Testare Forţă de Muncă	Str. Traian nr. 29, sector 3
44	SC „FOCUS LAB PLUS" SRL	Calea Călăraşilor nr. 88, sector 3
45	SC „ENDOCENTER MEDICINA INTEGRATIVĂ" SRL	Şos. Mihai Bravu nr. 285, sector 3
46	SC „Centrul de Sănătate SF. ALEXE" SRL	Str. Cezar Boliac nr. 52, sector 3
47	SC „Centrul Medical MATEI BASARAB" SRL	Str. Matei Basarab nr. 47, sector 3
48	Centrul de Diagnostic şi Tratament Titan	B-dul N. Grigorescu nr. 41, sector 3
49	CMI- Dr. Ţărmurean Cristina	Str. Pictor Tătărăscu nr. 2, sector 3
50	SC „MEDICOVER ROMBEL" SRL	B-dul N. Grigorescu nr. 41, sector 3
51	SC „INTERNATIONAL MEDICAL CENTER" SRL	Str. Brăiliţa nr. 48B, sector 3
52	SC „MEDCENTER" SRL	Şos. Berceni nr. 8, sector 4
53	SC „LOTUS MEDICA 2002" SRL	Şos. Olteniţei nr. 105, et.2, sector 4
54	SC „MEDICTEST" SRL	B-dul Regina Maria nr. 37-39, sector 4
55	SC „ALFA MEDICAL SERVICE" SRL	Str. Colnicului nr. 2, sector 4
56	SC „FILIP SAN" SRL	Str. Cpt. Eremia Popesu nr. 21, sector 4
57	SC „GINECOLAND" SRL	Str. Gramont nr. 7, sector 4
58	SC „MED LIFE" SRL	B-dul C-tin Brâncoveanu nr. 20, sector 4
59	CMI- Dr. Gogulescu	Str. Raul Sadului nr. 2-4, sector 4
60	SC „Clinica LIFE MED" SRL	Str. Poteraşii nr. 20-22, sector 4
61	SC „VIPER INTERNET" SRL	Şos. Olteniţei nr. 48-50, sector 4

Nr. crt.	Denumire unitate	Adresa
62	CMI- Dr. Catejanu Rodica Cornelia	Str. 11 Iunie nr. 10, sector 4
63	Societatea Civilă Medicală Dr. Popescu şi Asociaţii	Calea Şerban Vodă nr. 211, sector 4
64	SC „CORONIS" SRL	Str. Bucur nr. 21, sector 4
65	SC „Clinica SANTE" SRL	Şos. Giurgiului nr. 46, sector 4
66	SC „BIOLUMIMEDICA" SRL	Calea Şerban Vodă nr. 232-234, sector 4
67	SC „Clinica POLISANO" SRL	Str. Cuza Vodă nr. 53, sector 4
68	SC „Clinica LIL MED" SRL	Str. Suzana nr. 7, sector 5
69	SC „THEAFARM-LABORATOR CLINIC" SRL	Str. Mărgeanului nr. 24, sector 5
70	SC „Centrul Medical ROMAR" SRL	Şos. Viilor nr. 90, sector 5
71	CMI- Dr. Stoica Florisanda	Str. Eforie nr. 4, sector 5
72	CMI-Dr. Tudorache	Str. Marcoci nr. 4, sector 5
73	Laborator Analize Medicale „Institutul Cantacuzino"	Splaiul Independnţei nr. 103, sector 5
74	SC „CLIN LAB INTERNATIONAL" SRL	Str. Sabinelor nr. 52, sector 5
75	SC „VALCRI MEDICAL" SRL	Str. Coriolan Caius Nacius nr. 41, sector 5
76	SC „MEDIC LINE" SRL	Calea 13 Septembrie nr. 194-196, sector 5
77	SC „UROMED CENTER" SRL	Str. Circulaţiei nr. 11-13, sector 5
78	SC „Laboratoarele UNISIN" SRL	B-dul Tudor Vladimirescu nr. 29, sector 5
79	SC „Cabinet Medical Dr. Frunză Michaela" SRL	Str. Vigilenţei nr. 4, sector 5
80	SC „Centrul Medical MEDICLAB" SRL	Şos. Panduri nr. 20, sector 5
81	Laboratoare microbiologie din Institutul de Sănătate Publică Bucureşti	Str. Dr. Leonte nr. 1-3, sector 5
82	SC „LASERMED MEDICAL SERVICES" SRL	Str. Drumul Taberei nr. 35A, bl. 803, sc. A, ap. 1, sector 6
83	SC „Centrul Medical Simona" SRL	Str. Ing. Cristian Pascal nr. 33, sector 6
84	SC „MEDICLIN A&M" SRL	Str. Cetatea Histria nr. 12, sector 6
85	SC „Centrul Medical de Diagnostic şi Tratament" SRL	Calea Giuleşti nr. 333, sector 6
86	SC „ADMEDICA INVEST" SRL	B-dul Regiei nr. 8, sector 6
87	SC „UROMED CENTER" SRL	Str. G-ral Culcer Ioan nr. 32, sector 6
88	SC „Centrul Medical MEDICLAB" SRL	Str. Drumul Taberei nr. 136, bl. 714, parter, sector 6
89	SC „CRIS MEDICAL" SRL	Calea Plevnei nr. 142-144, sector 6
90	Centrul de Diagnostic şi Tratament „Cotroceni"	Splaiul Independenţei nr. 200, sector 6
91	CMI- Dr. Marinescu Dana	Str. Cetatea Histria nr. 12, sector 6
92	CMI- Dr. Stoica Mariana	B-dul Iuliu Maniu nr. 7, corp G, et. 1, sector 6
93	CMI- Dr. Macsuta Sabina	Str. Aleea Pravăţ nr. 12, sector 6
94	CM „POLIMED APACA"	B-dul Timişoara nr. 5, sector 6
95	SC „Centrul Medical Sf. Alexandru" SRL	B-dul Iuliu Maniu nr. 524, sector 6
96	SC „IOROVI MEDICA IMPEX" SRL	Str. Moineşti nr. 54, sector 6
97	SC „TOTAL MEDICAL GRUP" SRL	Str. Dezrobirii nr. 43, bl. P 19, parter, sector 6
98	Policlinica BATISTEI	Str. Tudor Arghezi,28, sector 1
99	Policlinica Luterana	str. Luterna, nr. 1 sector 1
100	Dispensarul Medical Herăstrău	str. Smaranda Brăescu nr. 16

Nr. crt.	Denumire unitate	Adresa
101	Policlinica de CopiiI CARAIMAN (sectie in cadrul spitalului Caraiman)	Str. Caraiman, 33A Sector 1
102	Policlinica C.F.R.2	Bd. Marasti, 63 Sector 1
103	Policlinica C.F.R. Griviţa	Cal Griviţei, 359
104	Policlinica cu Plata Nr. 1	Str. Batistei, 24 sector 1
105	Policlinica PRESA LIBERA (sub jurisdictia Spitalului Sf. Maria)	P-ta Presei Libere, 1
106	Dispensarul Medical Bucureşti Târgovişte	Sos. Bucureşti - Târgovişte nr. 9
107	Policlinica Pentru Studenti	Str. General Berthelot, 8
108	Policlinica Centrală Map.N	Str. Cobălcescu Grigore, nr. 26-28
109	Policlinica „Dionisie Lupu"	Str. Dionisie Lupu nr. 54
110	Policlinica SRI	str. Roma 32-36
111	Policlinica S.N.C.F.R	Str. Piaţa Gării de Nord nr. 2-4
112	Policlinica Stomatologie DUCA	B-dul I. Gh. Duca nr. 10-22
113	Policlinica Medicina în Familie	str. Floare de Crîng nr.1

Unităţi de cercetare-producţie seruri şi vaccinuri, de uz uman sau veterinar şi spitale de boli infecţioase – sursa de date – Direcţia de Sănătate Publică a Municipiului Bucureşti

Nr. crt.	Unitatea	Tipul	Adresa	Riscul potenţial
1	Institutul de Microbiologie „Dr. I. Cantacuzino"	Unitate de cercetare-producţie seruri şi vaccinuri	Splaiul Independenţei nr. 103, sector 5	Colecţie de tuplini de referinţă pt cercetare-diagnostic şi producţie
2	Institutul Naţional de Medicină Veterinară „L. Pasteur"	Unitate de cercetare-producţie seruri şi vaccinuri uz vaterinar	Calea Giuleşti nr. 333, sector 6	Colecţie de tuplini de referinţă pt cercetare-diagnostic şi producţie
3	Spitalul Clinic de Boli Infecţioase şi Tropicale „Dr. Victor Babeş"	Spital de boli infecţioase şi tropicale	Şos. Mihai Bravu nr. 381, sector 3	Tratamentul bolnavilor cu afecţiuni infecţio-contagioase
4	Institutul de Boli Infecţioase „Prof. Dr. Matei Balş"	Spital de boli infecţioase	Str. Grozovici nr. 1, sector 2	Tratamentul bolnavilor cu afecţiuni infecţio-contagioase
5	Institutul de Pneumoftiziologie „Prof. Dr. Marius Nasta"	Spital de pneumoftiziologie şi tuberculoză	Şos. Viilor nr. 90, sector 5	Tratamentul bolnavilor cu tuberculoză

Clinici private sector 1		
1	CENTRUL MEDICAL PROFESOR DOCTOR LASCAR SRL	str. POIANA, 25
2	MEDICOVER PLEVNEI, CENTRU MEDICAL	CaL PLEVNEI, 96
3	MEDINVEST SRL	POVERNEI, 2

4	EUROCLINIC	Cal FLOREASCA, 14 a
5	MEDICAL CARE SRL	Intr TUDOR STEFAN, 42-44
6	BIOMEDICA INTERNATIONAL SA	MIHAI EMINESCU, 42
7	UNIREA, CENTRU MEDICAL-ARCUL DE TRIUMF	CLUCERULUI, 55
8	SABYC SRL	Bd ION MIHALACHE, 13
9	DIAGNOSIS CENTRU MEDICAL	MIRCEA ELIADE,18
10	TOP MEDICAL CENTER SRL	STIRBEI VPDA
11	UNIREA, CENTRU MEDICAL-ENESCU	GEORGE ENESCU, 12
12	Spitalul Regina Maria -EUROCLINIC	Calea Floreasca nr. 14 A (021-231 3575)
13	Spitalul Regina Maria - BANEASA	Str. Dobrogeanu Gherea, nr 85
14	MEDLIFE VICTORIEI	Calea Victoriei nr. 222,
15	MEDLIFE	Zagazului nr. 7 sector 1
16	MEDLIFE GRIVIŢA	Cal. GRIVITE, 365I
17	MEDLIFE FLOREASCA	Şos. Pipera nr. 43
18	MEDICOVER	STR. Grigore Alexandrescu, nr. 16-20
19	MEDICOVER-PLEVNEI	Cal. Plevnei 96
20	MEDICOVER SPITAL	str. Pechea, nr. 8
21	SANADOR	Sevastopol, nr 4
22	SANADOR BĂNEASA	Sos. Bucuresti – Ploiesti nr. 42-44
23	SANADOR VICTORIEI	Strada Dumitru Sergiu 26-28,
24	CLINICA PULS	STR. Turda, nr. 127
25	CLINICA MEDICALA VILLAGE	Soseaua Nordului nr. 119
26	MUNPOSAN 94 CENTRU MEDICAL	Str Witting, nr 10-12
27	MEDSANA	Bd. Primaverii Nr. 9
28	CENTRU MEDICAL ACADEMIA	Str. Pitar Moş nr. 20
29	CLINICA ELITE BUCUREŞTI	Str. Tudor Ştefan nr. 42-44 (zona Piaţa Dorobanţi),
30	VILLAGE MEDICAL CLINIC	Sos.Nordului,nr.119
31	Centrul medical Fix Clinique	Bd Buc. Noi, nr.64
32	Centrul medical Avesta Medical	str. Pieţei nr.83
33	Centrul medical Societate Civilă Medicis	str. Subcetate nr.45
34	SOS Medical Group	str. Virgil Madgearu, nr. 28
35	Ava clinique	str. Pajurei. nr. 7
36	Biomedica	Calea Floreasca nr. 111-113
37	Policlinica Oftalmologică „Laser Optics" SRL	B-dul-ul Dinicu Golescu nr. 10;
38	Policlinica Micro Tot Consulting Engineering & Service	şos. Ghe.I.Siseşti
39	Policlinica Eurosanity	Calea Plevnei nr. 44
40	Centrul Medical Pajura	str. Pajurei, nr. 15
41	Centrul Oculus	str. Cornescu 4.
42	Clinica „Angiomed" -	Str. Grigore Manolescu, nr. 22-24

43	Centrul Medical – Diagnostic şi Tratament	B-dul I. Mihalache nr. 124–126
44	CLINICA MEDICALĂ DATA PLUS	STR. COBĂLCESCU, NR. 35
45	Clinica ANIMA	STR. BUZEȘTI, NR. 83

AMC CRS ADMINISTRAȚIA MUNICIPALĂ PENTRU CONSOLIDAREA CLĂDIRILOR CU RISC SEISMIC

LISTELE IMOBILELOR EXPERTIZATE TEHNIC DIN PUNCT DE VEDERE AL RISCULUI SEISMIC – actualizate la 9.3.2021

LISTE PUBLICATE ÎN TEMEIUL art.4 alin.(9) lit.a2) DIN ORDONANȚA GUVERNULUI nr.20/1994 PRIVIND MĂSURI PENTRU REDUCEREA RISCULUI SEISMIC AL CONSTRUCȚIILOR EXISTENTE, MODIFICATĂ ȘI COMPLETATĂ PRIN LEGILE nr.223/2018 ȘI nr.170/2019

1. LISTA IMOBILELOR ÎNCADRATE ÎN CLASA I DE RISC SEISMIC
2. LISTA IMOBILELOR ÎNCADRATE ÎN CLASA a II-a DE RISC SEISMIC
3. LISTA IMOBILEOR ÎNCADRATE ÎN CLASA a III-a DE RISC SEISMIC
4. LISTA IMOBILELOR ÎNCADRATE ÎN CLASA a IV-a DE
5. LISTA IMOBILELOR CONSOLIDATE
6*. LISTA IMOBILELOR înCADRATE înN CATEGORII DE URGENȚĂ. NEÎNCADRATE ÎN CLASE DE RISC SEISMIC CORESPUNZATOARE
7*. LISTA IMOBILELOR NEînCADRATE ÎN CATEGORII DE URGENȚĂ SAU ÎN CLASE DE RISC SEISMIC CORESPUNZATOARE

* P100-3/2019 - Cod de proiectare seismică, partea a III-a – normativul de proiectare în vigoare – încadreaza construcțiile în clase de risc seismic. Pentru încadrarea în clasa de risc seismic corespunzătoare, conform prevederilor art.2 alin.(1) lit.b) din O.G. nr.20/1994, reprezentanții asociațiilor de proprietari / reprezentanții proprietarilor se pot prezenta la punctul nostru de lucru din Calea Plevnei Nr. 53 Sec.1 , municipiul București (CALL-CENTER: 021 9529) pentru a ridica spre completare anexele nr.5, 6 și 7 la Normele metodologice de aplicare a O.G. nr.20/1994, documente necesare în vederea demarării procedurii de achiziție publică de servicii – expertizarea tehnică din punct de vedere al riscului seismic al construcțiilor încadrate în categoriile de urgență U1, U2, U3 / neîncadrate nici în categorii de urgență, nici în clase de risc seismic.

IQNet SR AC ISO 9001 SR AC ISO 14001

PROCEDURI DE INTERVENŢIE

1. Proceduri specifice de intervenţie şi coordonarea acţiunilor de răspuns în caz cutremure şi prăbuşiri de teren

a) Definiţie:

Alunecare de teren - deplasare a rocilor şi/sau a masivelor de pământ care formează versanţii unor munţi sau dealuri, a pantelor unor lucrări de hidroameliorații sau a altor lucrări funciare, ce poate produce victime umane şi pagube materiale.

Cutremur - mişcare vibratoare a scoarţei terestre, generată de o ruptură brutală în aceasta, ce poate duce la victime umane şi distrugeri materiale.

b)Caracteristicile zonei de competenţă:

Din evidenţa Inspectoratului Teritorial de Stat în Construcţii Bucuresti-Ilfov rezultă următoarele date privind localităţile, gospodăriile şi persoanele ce pot fi afectate de alunecările de teren (tratate la capitolul III - Analiza riscurilor generatoare de situaţii de urgenţă, Secţiunea 1 – Riscuri naturale, punctul 3.1.5. Alunecări de teren)

c)Acte normative care reglementează activitatea I.G.S.U. în caz de alunecări, cutremure şi prăbuşiri de teren:

- Legea nr. 575 din 22 octombrie 2001
- O.U.G. 21 din 15 aprilie 2004
- O.M.A.I. nr. 1134 din 13 ianuarie 2006
- O.M.A.I. nr. 1160 din 30 ianuarie 2006
- O.M.A.I. nr. 1184 din 6 februarie 2006

d) Efectele negative ale alunecărilor de teren:

- blocarea totală sau parţială a accesului;
- sistarea furnizării utilităţilor (energie electrică, gaze naturale,apă);
- imposibilitatea desfăşurării unor acţiuni de aprovizionare;
- sistarea activităţilor la obiectivele socio- economice;
- afectarea unor construcţii civile, operatori economici.

e) Monitorizarea pericolelor, riscurilor specifice şi efectelor negative:

1) centralizarea datelor
2) monitorizarea pericolelor
3) evaluarea riscurilor
4) evaluarea efectelor negative

f) Managementul intervenţiei la alunecările de teren:

- concentrarea forţelor şi mijloacelor;
- organizarea dispozitivului de acţiune;
- realizarea/ dislocarea căilor de acces;
- identificarea persoanelor afectate, izolate;
- organizarea salvării şi evacuării persoanelor şi animalelor afectate.
- organizarea salvării bunurilor de patrimoniu.

g) Acţiuni/măsuri/competenţe ale forţelor de intervenţie

În funcţie de natura dezastrului sau a substanţelor periculoase implicate se solicită intervenţia de urgenţă a altor structuri specializate de la : CNCAN - Comisia Naţională a Controlului Activităţii Nucleare; ARR - Autoritatea Rutieră Română; AFER - Autoritatea

Feroviară Română; ANSPCP- Autoritatea Naţională a Substanţelor şi Preparatelor Chimice Periculoase; D.S.P- Direcţia de Sănătate Publică; A.N.M.- Agenţia Naţională a Mediului; S.G.A- Serviciul de Gospodărire a Apelor ; Crucea Roşie.

h) Cronologia de angajare a forţelor, mijloacele disponibile şi timpul de răspuns sunt prevăzute mai jos.

La timpul de punere în alertă a subunităţilor trebuie adăugat timpul consumat pe durata deplasării de la sediile subunităţilor la locurile de intervenţie.

CRONOLOGIA DE ANGAJARE A FORŢELOR

Nr crt	Plecării din loc dispunere	Ajungerii în raion	Activitatea ce se desfăşoară	Mijloace la dispoziţie	
				Efective	Tehnică
1	**C+5**	**C+10**	**Ordinul inspectorului şef pentru intervenţie (transmiterea la subunităţi)**	**Şef CO, ofiţer operativ/dispecerat**	**Telefon fix, mobil, IC, Fax**
2	**C+5**	**C+15**	**Faza I – Intervenţia subunităţii în al cărei raionul de intervenţie s-a produs situaţia de urgenţă**	**Anexa 11**	**Anexa 11**
3	**C+10**	**C+20**	**Faza II – Intervenţia subunităţii(lor) din raioanele de intervenţie vecine celui afectat**	**Anexa 11**	**Anexa 11**
4	**C+12**	**C+22**	**Faza III – Intervenţia altor subunităţi din zona de competenţă a ISUBIF**	**Anexa 11**	**Anexa 11**
5	**C+60**	**C+90**	**Intervenţia SVSU din zona afectată şi limitrofe**	**Anexa 11**	**Anexa 11**
6	**C+60**	**C+90**	**Intervenţia SVSU din zona afectată şi limitrofe**	**Anexa 11**	**Anexa 11**
7	**C+60**	**C+80**	**Intervenţia grupării operative a ISUBIF**	**6 persoane**	**..1.. autoturism de teren ..1..punct de comanda mobil**
8	Intervenţia forţelor structurilor cu care se cooperează (MAI, MAN):				
	C+5	**C+15**	**- Direcţia Generala de Poliţie a Municipiului Bucureşti**	**Echipaje de siguranţă publică şi patrulare, respective poliţie rutieră, în funcţie de amploarea accidentului**	
	C+5	**C+15**	**- Direcţia Generala de Jandarmi a Municipiului Bucureşti**	**Echipe specializate în funcţie de amploarea accidentului**	
	C+180	**C+220**	**- Comandamentul Garnizoanei Municipiului Bucureşti**	**Echipe specializate în funcţie de amploarea accidentului**	
9	Intervenţia structurilor din Municipiul Bucureşti cu funcţii de sprijin:				
	C+100	**C+140**	**- Direcţia de Sănătate publică,**	**Echipe specializate în funcţie de amploarea accidentului**	

	C+100	**C+140**	**- Direcţia Sanitară Veterinară şi pentru Siguranta Alimentelor a Municipiului Bucureşti**	**Echipe specializate în funcţie de amploarea accidentului**	
	C+100	**C+140**	**- Agenţia Regională Pentru Protecţia Mediului.**	**Echipe specializate în funcţie de amploarea accidentului**	
	C+100	**C+140**	**- Crucea Roşie**	**Echipe specializate în funcţie de amploarea accidentului**	
	C+100	**C+140**	**• A.R.R. – Autoritatea Rutieră Română • A.F.E.R. – Autoritatea Feroviară Română • A.N.S.P.C.P. – Autoritatea Naţională a Substanţelor şi Preparatelor Chimice Periculoase • I.S.C. – Inspectoratul Teritorial de Stat în Construcţii Bucureşti-Ilfov S.G.A. – Serviciul de Gospodărire a Apelor Bucureşti-Ilfov**	**Echipe specializate în funcţie de amploarea accidentului**	
10		**C+270**	**Intervenţia grupărilor de sprijin de la judeţele limitrofe**	**Cu aprobarea IGSU, în funcţie de amploarea accidentului**	
11		**C+24 h**	**Intervenţia grupărilor de sprijin din alte judeţe**		
12			**Acordarea ajutoarelor persoanelor implicate în accident.**	**La solicitarea autorităţilor**	
13			**Participarea la evaluarea pagubelor**	**Comisie mixtă**	
14			**Rapoarte operative către IGSU (începera şi terminarea intervenţiei, zilnic la orele 07.00, 14.00,20.00, la ordin, ori decâte ori situaţia impune acest lucru)**	**Şef CO ISUBIF , ofiţer operativ /dispecerat**	**Fax Rapoarte de la subunităţi**

2. Proceduri specifice de intervenţie şi coordonarea acţiunilor de răspuns în caz de inundaţii

a) **Proceduri de intervenţie în cazul situaţiei de atenţie**

Situaţia de atenţie *- are semnificaţia unei situaţii deosebite şi nu reprezintă neapărat un pericol.*

Consecinţele intrării în situaţia de atenţie sunt:

- îndesirea observaţiilor şi măsurătorilor care se fac pentru urmărirea fenomenului şi pentru prognoza evoluţiei sale;
- verificarea construcţiilor cu rol de apărare şi urmărirea asigurării condiţiilor de scurgere a apelor mari;
- informarea despre posibilitatea producerii unei poluări accidentale.

Pentru toate situațiile de urgență generate de fenomene hidrometeorologice periculoase, având ca efect producerea de inundații, incidente/accidente la construcțiile hidrotehnice, la nivelul **Inspectoratului pentru Situaţii de Urgenţă „Dealul Spirii" Bucureşti-Ilfov,** se vor lua următoarele măsuri:

1. Informarea structurilor proprii cu privire la „Situaţia de atenţie";
2. Informarea structurilor cu care se cooperează, cu privire la „Situaţia de atenţie", în vederea verificării proprii a capacităţii de intervenţie;
3. Verificarea şi pregătirea tehnicii de luptă, a mijloacelor şi accesoriilor specifice de intervenţie pentru a asigura în permanenţă funcţionarea şi menţinerea în stare operativă;
4. Identificarea tuturor zonelor cu potenţiale riscuri, din fiecare sector al capitalei;
5. Confruntarea bazei de date de la nivelul Inspecţiei de prevenire pentru situaţii de urgenţă de la mivelul ISUBIF, referitoare la tehnica şi mijloacele de intervenţie în astfel de situaţii, de care dispun Comitetele locale precum şi operatorii economici de la sectoare (cu responsabili : nume şi nr. de telefon), care pot fi folosite, cu situaţia la zi a acestora;
6. Menţinerea permanentă a legăturii cu organele administraţiei centrale şi locale, în vederea informării operative privind starea drumurilor şi a tuturor căilor de acces din zona de competenţă / responsabilitate / raionul de intervenţie.

NOTĂ : Unităţile şi subunităţile subordonate Inspectoratului pentru Situaţii de Urgenţă "Dealul Spirii" Bucureşti-Ilfov vor pune accent pe verificarea tehnică a motopompelor, ejectoarelor pentru ape mici, pompelor submersibile, bărcilor, vestelor de salvare, etc. şi a modalităţilor de încadrare operativă, în vederea asigurării intervenţiei în cazul apariţiei unor evenimente în zona de competenţă / responsabilitate / raionul de intervenţie.

b) **Proceduri de intervenţie în cazul situaţiei de alarmă**

Situaţia de alarmă - *este caracterizată printr-o evoluţie a fenomenelor în direcţia în care poate conduce la un anume pericol (de exemplu: creşterea în continuare a nivelurilor pe cursul de apă, creşterea debitelor infiltrate prin construcţiile hidrotehnice de retenţie şi a antrenării de materiale din corpul acestora, creşterea intensităţii precipitaţiilor sau a vitezei vântului, poluări accidentale confirmate care necesită intervenţii şi altele).*

Declanşarea stării de alarmă conduce la intrarea în situaţia operativă a comitetelor pentru situaţii de urgenţă. Activităţile desfăşurate sunt atât activităţi menite să stăpânească fenomenul, cât şi activităţi pregătitoare pentru eventualitatea declanşării situaţiei de pericol.

A. Inspectoratul pentru Situaţii de Urgenţă „Dealul Spirii" Bucureşti-Ilfov:

- în funcţie de situaţia de la locul evenimentului, vor intra în dispozitiv, în conformitate cu ordinul comandantului acţiunii;

NOTĂ: În funcţie de evoluţia evenimentelor, se vor trimite forţe şi mijloace (pe cât este posibil din raionul de intervenţie/zona de responsabilitate/zona de competenţă), conform anexei nr.11.

Prin intermediul **Comitetelor Locale pentru Situaţii de Urgenţă** se va apela şi la operatorii economici din zona evenimentului care dispun de forţe şi mijloace necesare acestui tip de intervenţie.

B. Direcţia Generală de Jandarmi a Municipiului Bucureşti (conform atribuţiilor stabilite prin Protocolul de cooperare)**:**

- în funcţie de situaţia de la locul evenimentului, vor intra în dispozitiv, în conformitate cu ordinul comandantului acţiunii;
- participă împreună cu celelalte forţe la salvarea, evacuarea şi transportul sinistraţilor.

NOTĂ: Numărul forţelor şi mijloacelor se vor stabili de comandantului acţiunii, în funcţie de evoluţia evenimentelor.

C. Direcţia Generala de Poliţie a Municipiului Bucureşti *(conform atribuţiilor stabilite prin Protocolul de cooperare)**:***

- în funcţie de situaţia de la locul evenimentului, în conformitate cu ordinul comandantului acţiunii, se vor lua măsurile specifice de deviere şi restricţionare a circulaţiei rutiere (dacă situaţia o impune)
- participă împreună cu celelalte forţe la salvarea, evacuarea şi transportul sinistraţilor.

NOTĂ: Numărul forţelor şi mijloacelor se vor stabili de comandantului acţiunii, în funcţie de evoluţia evenimentelor.

D. Direcţia de Sănătate Publică a Municipiului Bucureşti (conform atribuţiilor stabilite prin Protocolul de cooperare**):**

- în funcţie de situaţia de la locul evenimentului, execută triajul, acordă primul ajutor, transportă victimele la spital, etc;
- în funcţie de situaţia de la faţa locului, anunţă spitalele de urgenţă pentru primirea şi repartizarea răniţilor.

E. Comitetele Locale pentru Situaţii de Urgenţă (conform atribuţiilor stabilite prin Protocolul de cooperare**):**

- în funcţie de situaţia de la locul evenimentului, activează formaţiunile proprii de intervenţie pentru evacuarea, transportul, cazarea şi hrănirea persoanelor sinistrate.

F. Agenţia pentru Protecţia Mediului Bucureşti (conform atribuţiilor stabilite prin Protocolul de cooperare**):**

- în funcţie de situaţia de la locul evenimentului, execută măsurători în vederea stabilirii poluării (dacă este cazul), pericolul pentru mediu (poluare apă, aer, sol) şi stabilesc măsurile care se iau pentru aducerea la parametrii normali a factorilor de mediu;
- prelevează probe din reţeaua de canalizare, în vederea stabilirii gradului de contaminare.

G. Sistemul de Gospodărire a Apelor Ilfov-Bucureşti :

- asigură conducerea Grupului de Suport Tehnic pentru gestionarea tipurilor de risc specifice, constituit în cadrul C.M.B.S.U.;
- dispune măsuri operative obligatorii, în legătură cu exploatarea lacurilor de acumulare și barajelor, indiferent de deținător, astfel încât prin exploatarea coordonată la nivel de bazin hidrografic, să se realizeze eficiența maximă în acțiunile de apărare împotriva inundațiilor;
- asigură fluxul informațional, precum și raportările specifice, conform prevederilor legale în vigoare;
- asigură diseminarea informațiilor și avertizărilor la obiectivele hidrotehnice din administrare și Centrul Operațional al I.S.U. "Dealul Spirii București-Ilfov, precum și a cantităților de precipitații înregistrate la posturile pluviometrice din administrare;
- asigură forțele și mijloacele de intervenție operative, prin sistemele hidrotehnice și formațiile de exploatare, cu prioritate pentru acțiunile de combatere a efectelor inundațiilor produse la lurările hidrotehnice din administrare.

<u>NOTĂ</u>: În funcţie de situaţia de la faţa locului, de estimarea evoluţiei ulterioare şi consecinţelor probabile ale evenimentului, comandantul acţiunii poate dispune luarea măsurilor de evacuare a populaţiei (dacă este cazul).

c) **Proceduri de intervenţie în cazul situaţiei de pericol**

Situaţia de pericol - *este declanşată în momentul în care pericolul devine iminent şi este necesară luarea unor măsuri excepţionale pentru limitarea efectelor inundaţiilor (evacuarea populaţiei, a animalelor, a unor bunuri materiale, măsuri deosebite în exploatarea construcţiilor hidrotehnice cu rol de apărare împotriva inundaţiilor, restricţii de circulaţie pe unele drumuri şi poduri, precum şi pe căile navigabile), precum şi pentru combaterea poluărilor accidentale cu efecte grave*

asupra ecosistemului (modificarea parametrilor de calitate a apei, distrugerea faunei şi ihtiofaunei, a mediului înconjurător şi altele, sau care depăşesc teritoriul de competenţă).

A. Inspectoratul pentru Situaţii de Urgenţă „Dealul Spirii" Bucureşti-Ilfov:

- în funcţie de situaţia de la locul evenimentului, vor intra în dispozitiv, în conformitate cu ordinul comandantului acţiunii, pentru oprirea circulaţiei (dacă este cazul);
- participă împreună cu celelalte forţe la salvarea, evacuarea şi transportul sinistraţilor.

NOTĂ: În funcţie de evoluţia evenimentelor, se vor trimite forţe şi mijloace (pe cât posibil din raionul de intervenţie / zona de responsabilitate).

Prin intermediul **Comitetelor Locale pentru Situaţii de Urgenţă** se va apela şi la operatorii economici din zona limitrofă evenimentului care dispun de forţe şi mijloace necesare unei asemenea intervenţii.

B. Direcţia Generală de Jandarmi a Municipiului Bucureşti (conform atribuţiilor stabilite prin Protocolul de cooperare)**:**

- în funcţie de situaţia de la locul evenimentului, vor intra în dispozitiv, în conformitate cu ordinul comandantului acţiunii;
- participă împreună cu celelalte forţe la salvarea, evacuarea şi transportul sinistraţilor.

Notă: Numărul forţelor şi mijloacelor se vor stabili de comandantului acţiunii în funcţie de evoluţia evenimentelor.

C. Direcţia Generala de Poliţie a Municipiului Bucureşti *(conform atribuţiilor stabilite prin Protocolul de cooperare)**:***

- în funcţie de situaţia de la locul evenimentului, vor intra în dispozitiv, în conformitate cu ordinul comandantului acţiunii, pentru oprirea circulaţiei, (dacă este cazul).
- participă împreună cu celelalte forţe la salvarea, evacuarea şi transportul sinistraţilor.

NOTĂ: Numărul forţelor şi mijloacelor se vor stabili de comandantului acţiunii în funcţie de evoluţia evenimentelor.

D. Direcţia de Sănătate Publică a Municipiului Bucureşti (conform atribuţiilor stabilite prin Protocolul de cooperare)**:**

- în funcţie de situaţia de la locul evenimentului, execută triajul, acordă primul ajutor, transportă victimele la spital, etc.
- în funcţie de situaţia de la faţa locului, anunţă spitalele de urgenţă pentru primirea şi repartizarea răniţilor.

E. Operatorii reţelelor de utilităţi publice (ApaNova, Distrigaz, Enel etc.) (conform atribuţiilor stabilite prin Protocoalele de cooperare)

- în funcţie de situaţia de la locul evenimentului, activează formaţiunile proprii de intervenţie pentru restabilirea st[rii de normalitate;

F. Comitetele Locale pentru Situaţii de Urgenţă (conform atribuţiilor stabilite prin Protocolul de cooperare)**:**

- în funcţie de situaţia de la locul evenimentului, activează formaţiunile proprii de intervenţie pentru evacuarea, transportul, cazarea şi hrănirea persoanelor sinistrate.

G. Agenţia pentru Protecţia Mediului Bucureşti (conform atribuţiilor stabilite prin Protocolul de cooperare)**:**

- în funcţie de situaţia de la locul evenimentului, execută măsurători în vederea stabilirii poluării (dacă este cazul), pericolul pentru mediu (poluare apă, aer, sol) şi stabilesc măsurile care se iau pentru aducerea la parametrii normali a factorilor de mediu;
- prelevează probe din reţeaua de canalizare, în vederea stabilirii gradului de contaminare.

H. Sistemul de Gospodărire a Apelor Ilfov-Bucureşti:

- transmite situaţia lacurilor de acumulare şi a construcţiilor hidrotehnice, deciziile luate privind exploatarea acestora, pentru corelarea situaţiei hidrologice din bazin, cu exploatarea construcţiilor hidrotehnice;
- transmite, când este cazul, situaţiile periculoase la construcţiile hidrotehnice (depăşirea pragurilor critice la aparatele de măsură şi control, infiltraţii, alunecări de taluzuri, blocări de vane, alte date), măsurile luate la obiectivele hidrotehnice, precum şi pe cele de avertizare în aval;
- participă cu forţe şi mijloace proprii, la combaterea efectelor inundaţiilor.

NOTĂ: În funcţie de situaţia de la faţa locului, de estimarea evoluţiei ulterioare şi consecinţelor probabile ale evenimentului, comandantul acţiunii poate dispune luarea măsurilor de evacuare a populaţiei (dacă este cazul), în conformitate cu normele în vigoare.

Acţiuni pe termen lung

În perioada care succede evenimentul, se vor executa activităţi pentru menţinerea măsurilor aplicate anterior şi se vor desfăşura acţiuni de intervenţie, localizare şi înlăturare a urmărilor evenimentului, salvare a oamenilor şi diminuare a pierderilor. În paralel cu activităţile specifice de conducere, Comitetul Municipiului Bucureşti pentru Situaţii de Urgenţă realizează, potrivit planului, acţiuni care vizează:

- informarea populaţiei prin folosirea mijloacelor mass media;
- cercetarea – căutarea şi salvarea persoanelor afectate;
- întreruperea alimentării cu gaze şi energie electrică a zonelor afectate pentru evitarea produceri unor incendii sau a altor evenimente;

- deblocarea şi salvarea răniţilor (supravieţuitorilor);
- degajarea căilor de acces;
- acordarea primului ajutor, asigurarea ajutorului medical de urgenţă, transportul persoanelor vătămate şi spitalizarea acestora;
- remedierea avariilor la reţelele afectate;
- evacuarea eventualilor sinistraţi;
- organizarea transportului şi distribuţiei apei potabile, alimentelor şi altor produse de strictă necesitate;
- supravegherea şi controlul zonelor afectate – stabilirea priorităţilor acţiunilor de răspuns;
- realizarea măsurilor de ordine, pază şi îndrumare a circulaţiei;
- supravegherea factorilor de mediu, surselor de risc complementare şi neutralizarea acestora, dacă este cazul;
- organizarea unor puncte de primire, evidenţă şi identificare a persoanelor decedate, precum şi înhumarea lor.

Activităţile de mai sus sunt o continuare a acţiunilor de localizare şi înlăturare a urmărilor evenimentului şi au drept scop restabilirea vieţii economico – sociale şi reabilitarea zonelor afectate. În afara măsurilor specificate, se vor desfăşura activităţi pe termen lung care vor avea în vedere:

- deblocarea căilor de acces (circulaţie) şi curăţirea locurilor afectate;
- consolidarea unor construcţii avariate şi refacerea infrastructurii;
- remedierea avariilor la toate reţele utilitare existente;
- decontaminarea (dacă este cazul);
- evaluarea evenimentului, a consecinţelor acestuia şi a modului în care s-a intervenit şi formularea unor concluzii şi propuneri care se impun.

3. Proceduri specifice de intervenţie şi coordonarea acţiunilor de răspuns în caz de accidente chimice

a) Definiţie:

Accidentul chimic – reprezintă eliberarea în mediu, ca urmare a unor cauze antropice sau naturale, a unor substanţe toxice industriale în asemenea cantităţi încât depăşesc mult nivelele maxim admise şi pot afecta sănătatea populaţiei (pot cauza intoxicarea sau moartea).

Accidentul chimic – reprezintă o eliberare necontrolată în mediul înconjurător a unor substanţe toxice industriale la concentraţii mai mari decât concentraţiile maxim admise, punând astfel în pericol sănătatea populaţiei.

Spaţiul în care substanţa toxică industrială îşi manifestă acţiunea vătămătoare, ca urmare a unui accident chimic, se numeşte *focar chimic*.

Zona letală este considerată zona de acţiune a norului toxic în care concentraţia substanţei toxice (concentraţia de intoxicare) poate produce moartea unei persoane într-un timp de cel mult 15 minute prin inhalare.

Zona de intoxicare este considerată zona de acţiune a norului toxic în care concentraţia substanţei toxice (concentraţia de intoxicare) poate produce intoxicarea organismului timp de 1-5 minute, fiind necesar tratamentul medical (limita de suportabilitate).

Accidentul chimic este un eveniment imprevizibil!

b) Se vor avea în vedere caracteristicile zonei de competenţă.

Introducerea agenţilor economici care deţin SCTI

c) Se studiază actele normative care reglementează activitatea I.S.U. în caz de accident chimic.

d) Efectele negative ale accidentelor chimice:

- necesitatea intervenţiei cu forţe şi mijloace cu funcţii de sprijin la nivel judeţean din partea unor servicii şi instituţii publice;
- afectarea sănătăţii sau pierderea de vieţi omeneşti, poluarea mediului;
- provocarea de distrugeri colaterale;
- disfuncţionalitatea şi / sau blocarea căilor de transport.

e) Se monitorizează pericolele, riscurile specifice şi efectele negative.

Planuri de urgenţă internă, planuri de urgenţă externă, rapoarte de securitate.

f) Managementul intervenţiei la accidente chimice.

- asistenţa de urgenţă în cazul accidentelor chimice va fi coordonată de Agenţia pentru protecţia Mediului Bucureşti, Garda Naţională de Mediu;
- serviciile publice de urgenţă prespitalicească intră cu toate funcţiile planificate sub comanda unică a I.S.U.;

g) Acţiuni/măsuri/competenţe ale forţelor de intervenţie.

Principalele operaţiuni de desfăşurare în caz de poluări ale factorilor de mediu:

- recunoaşterea zonei;

- asigurarea/balizarea/paza şi protecţia bunurilor din zonă–Forţele de poliţie şi jandarmi;
- protejarea şi evacuarea la nevoie a colectivităţilor aflate în pericol;
- prezenţa şi/sau identificarea substanţelor periculoase;
- dispunerea măsurilor de protecţie a personalului de intervenţie cât şi a persoanelor din zona afectată;
- participarea cu specialişti în comisiile de stabilire a cauzelor, împrejurărilor producerii evenimentului precum şi evaluarea consecinţelor accidentului;
- înlăturarea efectelor şi restabilirea situaţiei anterioare.

Forţe participante:

În funcţie de natura accidentului sau a substanţelor periculoase implicate se solicită intervenţia de urgenţă a altor structuri specializate de la:

- **A.R.R.** – Autoritatea Rutieră Română
- **A.F.E.R.** – Autoritatea Feroviară Română
- **A.N.S.P.C.P.** – Autoritatea Naţională a Substanţelor şi Preparatelor Chimice Periculoase
- **D.S.P.M.B.** – Direcţia de Sănătate Publică a Municipiului Bucureşti
- **D.S.V.S.A.** – Direcţia Sanitar Veterinară şi pentru Siguranţa Alimentelor a municipiului Bucureşti
- **A.N.M.** – Agenţia Naţională de Mediu
- **I.S.C.** – Inspectoratul Teritorial de Stat în Construcţii Bucureşti-Ilfov
- **S.G.A.** – Serviciul de Gospodărire a Apelor
- **Crucea Roşie**
- **M.Ap.N.**
- **Direcţia Generală de Poliţie a Municipiului Bucureşti**
- **Direcţia Generală de Jandarmi a Municipiului Bucureşti**

***4. Proceduri specifice de intervenţie şi coordonarea acţiunilor de răspuns în caz de* de îmbolnăviri în masă, epidemii, pandemii, epizootii şi zoonoze**

I. Monitorizarea pericolelor, riscurilor specifice şi efectelor negative:

1) centralizarea datelor
2) monitorizarea pericolelor
3) evaluarea riscurilor
4) evaluarea efectelor negative

II. Managementul intervenţiei:

- concentrarea forţelor şi mijloacelor; constituirea unui centru de criză la nivelul Municipiului Bucureşti;

- organizarea dispozitivului de acţiune; furnizarea unei liste a centrelor locale de control al bolii;
- măsurile aplicate în caz de suspiciune sau confirmare a îmbolnăvirii în masă:
  * realizarea carantinei zonei afectate;
  * identificarea persoanelor afectate, izolate;
  * organizarea evacuării persoanelor afectate;
  * organizarea eutanasierii animalelor afectate;
  * organizarea decontaminării personalului.

III. Acţiuni/măsuri/competenţe ale forţelor de intervenţie:

Se vor utiliza măsurile de profilaxie sanitară:
- izolarea strictă a focarelor;
- curăţarea şi dezinfecţia riguroasă a adăposturilor şi a tuturor spaţiilor de cazare;
- controlul traficului de persoane, distrugerea tuturor animalelor bolnave;
- ecarisarea şi procesarea carcaselor şi a tuturor surselor posibile de contaminare;
- controlul vectorilor în populaţiile de păsări;
- interzicerea contactului cu păsări cu un status de sănătate necunoscut.

În cazul unui focar se aplică:
- tăierea sau uciderea integrală a păsărilor în efectivul afectat;
- ecarisarea carcaselor şi a produselor provenite de la acestea;
- curăţirea şi dezinfecţia.

Pentru o bună gestionare a situaţiei de urgenţă apărute, se impune o conducere/coordonare unitară la locul producerii situaţiei de urgenţă.

***5. Proceduri specifice de intervenţie şi coordonarea acţiunilor de răspuns în caz de* de accidente aviatice civile**

Forţele participante, după alarmare, se vor deplasa în zona de intervenţie în cel mai scurt timp.

În zona producerii accidentului, până la numirea de către prefect a unui comandant al acţiunii, responsabil cu conducerea intervenţiei va fi primul ofiţer care ajunge în perimetrul intervenţiei, celelalte forţe respectând ordinele acestuia.

Comandantului acţiunii va avea puse la dispoziţie, de către instituţiile implicate în gestionarea situaţiei de urgenţă generate de un accident aviatic, forţele şi mijloacele de intervenţie prezentate în ***Situaţia forţelor şi mijloacelor de intervenţie*** din Anexa 3.

În urma evaluării situaţiei din teren, comandantul acţiunii, la nevoie va solicita, în sprijin, forţe şi mijloace Comitetului Municipiului Bucureşti pentru Situaţii de Urgenţă.

Zona accidentului se va împărţi astfel:

✓ **Zona I - de intervenţie;**

- sectoare de intervenţie;
- puncte de lucru;
- puncte control acces în zona de intervenţie;

✓ **Zona II, în care se regăsesc următoarele:**

- Punctul de triere răniţi;
- Punctul de preluare a supravieţuitorilor;
- Punct depunere persoane decedate;
- Punctul de aşteptare a ambulanţelor;
- Punct de adunare a obiectelor şi bunurilor care au aparţinut pasagerilor şi membrilor echipajului;
- Punct de adunare a documentelor, actelor de identitate şi valorilor;
- Punct de adunare a componentelor aeronavei distruse sau avariate;
- Punte de conducere în teren;
- Punct de comandă al acţiunii;

Dacă în urma accidentului s-a produs contaminare chimică sau radioactivă, în zonă se vor instala puncte de decontaminare personal şi tehnică.

✓ **Zona III, în care se regăsesc următoarele**:

- Punctul de reconciliere a rudelor cu supravieţuitorilor;
- Rezerva forţelor de intervenţie;
- Punctul de logistică a intervenţiei;
- Punct de Informare Publică (PR);
- Centrul de presă;
- Punct(e) control acces în zona accidentului.

Se stabilesc, astfel, echipele care au acces în zona de intervenţie, pentru: stingerea incendiilor, descarcerare, salvare şi limitarea distrugerii de probe, în vederea efectuării identificării persoanelor decedate şi a începerii anchetei, de către instituţiile acreditate în acest sens.

Comandantul acţiunii va stabili accesul în cele trei zone a echipajelor, în funcţie de nivelul de acces şi de gravitatea accidentului, astfel:

- ZONA I

- echipele de pompieri, participante la stingerea incendiului şi la activităţile de descarcerare;
- echipele SMURD, SABIF şi ASVSU, în vederea acordării primului ajutor, la locul accidentului (ambulanţele SMURD şi SABIF nu au acces în această zonă, transportul răniţilor la Punctul de Triere Răniţi efectuându-se pe brancardă);
- echipele Institutului de Medicină Legală, care vor preleva probe în vederea identificării persoanelor decedate;
- echipa de investigatori desemnaţi cu ancheta accidentului;
- echipe de decontaminare;

- echipe pentru dezasamblarea şi evacuarea elementelor aeronavei avariate sau distruse.

- ZONA II
  - echipele de la Crucea Roşie;
  - echipele de la Direcţia Generală de Poliţie a Municipiului Bucureşti;
  - echipele de la Direcţia Generală de Jandarmi a Municipiului Bucureşti;
  - echipele de la Poliţia Locală;
  - echipele de la Comandamentul Garnizoanei Bucureşti;
- ZONA III
  - echipele de intervenţie a celorlalte structuri de intervenţie pentru remedierea avariilor apărute la utilităţile din zonă.

Închiderea, limitarea şi accesul în cele trei zone se va face prin puncte control-acces organizate de către Direcţia Generală de Poliţie a Municipiului Bucureşti, Direcţia de Jandarmi a Municipiului Bucureşti şi Poliţia Locală a Municipiului Bucureşti;

- echipe de logistica intervenţiei;
- alţi factori cu responsabilităţi în domeniul situaţiilor de urgenţă generate de un accident aviatic.

Procedura se aplică de către forţele participante în următoarele situaţii:

Inspectoratul pentru Situaţii de Urgenţă „Dealul Spirii" Bucureşti-Ilfov;

Deplasarea la locul intervenţiei se execută imediat după primirea mesajului de alertare a subunităţii, sub comanda:

- şefului G.I.S. pentru alertarea eşalonului I al gărzii de intervenţie (intervenţiile proprii ale subunităţii)
- unui comandant de echipaj nominalizat de către Şeful G.I.S., în cazul în care se solicită forţe în sprijin din eşalonul II.

Deplasarea la locul intervenţiei se execută la ordinul de marş (deplasare) al şefului gărzii de intervenţie, în care se va preciza:

- obiectivul unde se intervine (locaţia exactă);
- itinerariul de deplasare;
- forţele si mijloacele ce se deplasează,
- ordinea acestora în coloană.

Deplasarea la locul acţiunii se face în coloană, pe itinerariul ordonat, respectând regulile de siguranţă în traficul rutier, folosindu-se mijloacele de avertizare sonoră şi optică, astfel încât să se ajungă la locul intervenţiei în timpul cel mai scurt şi cu capacitatea de acţiune completă.

Pe timpul deplasării, servanţii pregătesc pentru intervenţie accesoriile ce se află în cabină.

Dacă din diferite motive autospeciala nu poate ajunge la locul intervenţiei, toţi servanţii din grupă, mai puţin şoferul, continuă deplasarea cu un alt autovehicul sau pe jos, dacă distanţa este scurtă. Felul şi cantitatea accesoriilor ce se iau vor fi stabilite de şeful gărzii de intervenţie, în funcţie de natura intervenţiei şi de posibilităţile de acţiune

existente la obiectivul respectiv. Ajungând la locul intervenţiei, şoferul opreşte autospeciala pe locul ordonat, astfel încât să nu stânjenească circulaţia altor autovehicule şi să permită manevrarea ulterioară a acesteia.

Intrarea în acţiune a forţelor, amplasarea mijloacelor şi realizarea dispozitivului preliminar de intervenţie;

Intrarea în acţiune a forţelor, amplasarea mijloacelor şi realizarea dispozitivului preliminar de intervenţie se face imediat după sosirea la locul intervenţiei sub comanda nemijlocită a şefului G.I.S., ţinând cont de următoarele principii:

Amplasarea autospecialelor şi utilajelor de intervenţie se va face pe cât posibil circular faţă de locul accidentului aviatic, lăsându-se spaţiu de manevră între ele (pentru realizarea alimentării, întinderii furtunelor, etc.) evitându-se blocarea căilor de acces şi concentrarea pe o latură (stradă, arteră, etc.) „bară la bară"a autospecialelor.

Amplasarea servanţilor în dispozitiv se va face ţinând cont de direcţia şi viteza vântului care favorizează propagarea rapidă a incendiului. Se va acţiona pe cât posibil circular, cu jeturi între-tăiate de apă/spumă astfel încât pe direcţia principală de propagare a incendiului servanţii să aibă vântul „în faţă".

Se va ţine cont de precipitaţiile (ploi, zăpadă) existente – cantitatea şi intensitatea lor.

Se va încerca primordial izolarea focarului de incendiu pentru oprirea propagării şi nu stingerea efectivă a acestuia.

Înaintea începerii operaţiunilor de stingere se vor opri toate utilităţile – curent, gaze, ventilaţie, apă. etc.

Recunoaşterea începe imediat după sosirea la locul acţiunii şi se continuă pe toată durata intervenţiei, trebuie să se desfăşoare într-un ritm rapid şi cu eficienţă maximă.

Executarea recunoaşterilor constă în cercetarea directă a locului şi împrejurărilor evenimentului, în scopul cunoaşterii situaţiei şi obţinerii datelor necesare pentru luarea hotărârii.

Recunoaşterea este condusă de comandantul acţiunii şi se execută pe mai multe direcţii, prin observare şi cercetare nemijlocită de către acesta, şeful grupei operative, şefii sectoarelor de intervenţie sau alte cadre, împreună cu specialiştii din obiectivul afectat şi în mod obligatoriu comandantul echipajului care acţionează pe direcţia unde se execută recunoaşterea.

La recunoaştere se stabilesc:

- gradul de pericol pentru oameni, căile, mijloacele şi procedeele de salvare, evacuare;
- persoanele surprinse de accident care nu se pot salva/evacua şi a căror viaţă este pusă în pericol;
- locul, natura, proporţiile, posibilităţile şi direcţiile de propagare ale incendiului, precum şi urmările avariei, accidentului sau dezastrului;
- pericolul de explozie, prăbuşire, intoxicare sau electrocutare;
- dispunerea obstacolelor împotriva incendiilor, a instalaţiilor fixe de stingere, starea acestora şi eficienţa lor pentru limitarea propagării;

- existenţa golurilor, instalaţiilor de ventilaţie sau de altă natură, ce pot favoriza propagarea incendiului;
- existenţa bunurilor materiale, necesitatea evacuării lor, a protejării împotriva focului, apei şi fumului;
- necesitatea desfacerii, dislocării sau demolării elementelor de construcţie, ce pot contribui la propagarea incendiului;
- sursele de apă, dispunerea, capacitatea şi posibilităţile de folosire ale acestora pentru alimentarea autospecialelor şi utilajelor.
- pericolele iminente pentru personalul propriu de intervenţie cât şi pentru populaţie şi/sau mediu înconjurător – existenţa substanţelor explozive şi/sau inflamabile în zona sau vecinătatea zonei de ardere, pericol iminent de explozie, prăbuşiri ale construcţiei, alunecări de teren, deversări ale unor substanţe periculoase, etc.
- localizarea focarului principal al incendiului

Analiza situaţiei, luarea hotărârii şi darea ordinului de intervenţie se execută de şeful gărzii de intervenţie/comandantul intervenţiei în toate situaţiile, în scopul coordonării acţiunii si întrebuinţării forţelor şi mijloacelor la dispoziţie într-o concepţie unitară, potrivit situaţiei concrete evaluată în urma executării recunoaşterilor.

Pe baza documentului de organizare a intervenţiei, sau în funcţie de complexitatea situaţiei şi a datelor obţinute, şeful gărzii de intervenţie/comandantul intervenţiei poate analiza situaţia, elabora hotărârea si transmite ordinul de intervenţie odată cu ordinul de marş (deplasare), pe timpul deplasării sau după sosirea la locul acţiunii.

Succesiunea hotărârilor şeful gărzii de intervenţie/comandantul intervenţiei şi a ordinelor de intervenţie va fi strict legată de evoluţia, în timp şi spaţiu, a situaţiei de la locul acţiunii.

Analiza situaţiei, luarea deciziei şi darea ordinului de intervenţie se face de către şeful G.I.S/comandantul intervenţiei imediat după executarea recunoaşterii.

Evacuarea, salvarea şi/sau protejarea persoanelor, limitarea distrugerii bunurilor materiale se execută concomitent cu operaţiunile de stingere a incendiului, sau de limitare şi înlăturare a efectelor avariei, accidentului sau dezastrului, de către personalul stabilit şi pregătit/specializat în acest scop.

Limitarea distrugerii bunurilor materiale se execută când acestea sunt ameninţate direct de incendiu sau efectele avariei, accidentului sau dezastrului.

În celelalte situaţii bunurile se evacuează, în prima urgenţă materialele şi substanţele cu pericol de explozie, precum si bunurile de valoare.

Dispozitivul de intervenţie se realizează, se adaptează şi se finalizează în raport cu situaţia concretă, gradul de cunoaştere al obiectivului şi variantele pentru care este organizată acţiunea, din mişcare, la sosirea gărzii de intervenţie la locul acţiunii, sau după executarea recunoaşterilor.

În orice situaţie, dispozitivul de intervenţie trebuie să corespundă:
- misiunii primite;
- concepţiei de acţiune;

- situaţiei în care se realizează dispozitivul;
- posibilităţilor de acţiune;
- dimensiunilor obiectivului şi proporţiilor incendiului, avariei, accidentului sau dezastrului
- vitezei şi direcţiilor de propagare ale incendiului şi efectelor avariei, accidentului sau dezastrului;
- caracteristicilor obiectivului (terenului);
- compunerii şi dotării /forţelor proprii şi ale celor cu care se cooperează.

Ca urmare, **structura dispozitivului de intervenţie** va fi:
- echipe de cercetare;
- echipe de recunoaştere;
- echipe de intervenţie (descarcerare, stins incendiul, sanitari-brancardieri, tehnice pentru dezmembrarea aeronavei, de decontaminare etc.);
- echipe de investigare;
- echipe de pază, ordine şi îndrumarea circulaţiei;
- puncte de prim ajutor;
- puncte de adunare-triere răniţi;
- puncte de adunare decedaţi;
- puncte de adunare bunuri, documente şi valori;
- puncte de decontaminare;
- puncte de conducere şi de comandă;
- puncte de informare publică;
- puncte de logistică;
- raion de adunare a forţelor după îndeplinirea misiunilor de intervenţie.

Manevra de forţe reprezintă regruparea forţelor şi mijloacelor, reorganizarea parţială sau totală a dispozitivului de intervenţie si se execută atunci când apar schimbări importante în evoluţia incendiului sau noi misiuni, cum sunt:
- necesitatea luării unor măsuri suplimentare pentru salvarea oamenilor şi evacuarea bunurilor materiale;
- propagarea cu rapiditate a incendiului la întreaga construcţie, instalaţie sau obiectivele învecinate;
- crearea unor condiţii avantajoase, care permit urgentarea stingerii incendiului;
- apariţia unor factori care pun în pericol personalul, tehnica şi materialele de prevenire şi stingere a incendiilor din dispozitiv.

Manevra de forţe se hotărăşte numai de comandantul intervenţiei.

După stingerea incendiului, limitarea şi înlăturarea urmărilor avariilor, accidentelor, sau dezastrelor, în raport de situaţie, se execută activitatea de regrupare a forţelor şi mijloacelor şi se asigură supravegherea clădirilor, instalaţiilor sau zonelor afectate.

De regulă, în acest scop, se desemnează forţe şi mijloace aparţinând subunităţilor din subordinea Inspectoratului pentru Situaţii de Urgenţă "Dealul Spirii" Bucureşti-Ilfov, care au competenţe în raionul de intervenţie în care s-a produs accidentul aviatic.

Serviciul de Ambulanţă Bucureşti-Ilfov:

În funcţie de numărul de persoane afectate, de suprafaţa afectată şi de timpul cât acţionează echipele de salvare acestea se împart în:

Gradul 1 — mici;
Gradul 2 — medii;
Gradul 3 — mari.

În acest plan sunt cuprinse atribuţiile întregului personal pe structuri profesionale şi nivel de competenţă.

Ca urmare a primirii alertării medicul coordonator de tură este informat imediat despre acest apel şi va trimite în regim de urgenţă în focarul respectiv 2-4 ambulante bine dotate care vor informa şi vor ţine legătura permanent cu dispeceratul SAMB şi medical coordonator asupra naturii accidentului, numărul de victime, necesarul de personal, de ambulanţe, material sanitar şi medicamente.

Concomitent medicul coordonator anunţă:

- Directorul SABIF şi în funcţie de amploarea acţiunii, ceilalţi factori responsabilitate;
- Ministerul Sănătăţii;
- Direcţia de Sănătate Publică a Municipiului Bucureşti, Instituţia Prefectului-Municipiul Bucureşti, Direcţia Generală de Poliţie a Municipiului Bucureşti, Inspectoratul pentru Situaţii de Urgenţă „Dealul Spirii" Bucureşti-Ilfov.

În focarul respectiv medicul coordonator desemnează un medic şef de focar, dirijând în continuare echipaje în funcţie de necesităţi şi de gradul evenimentului.

- Evenimentele de grad I se rezolva cu echipaje aflate în program
- Evenimentele de grad II - echipajele turei respective vor lucra şi după terminarea programului şi sunt mobilizaţi şi cei din tura următoare astfel ca jumătate din efectivul SABIF să lucreze 16 - 24 de ore.
- Evenimentele de grad III — se folosesc toate resursele instituţiei şi se pot cere sprijin şi de la alte unităţi sanitare.

Medicul coordonator alertează spitalele de urgenţă şi dacă este cazul şi celelalte spitale Medicul şef de focar organizează şi răspunde de întreaga acţiune medicală din focar, păstrează legătura cu dispeceratul SABIF, colaborează cu celelalte echipe de salvare implicate (Pompieri, Poliţie, etc.).

În funcţie de amploarea dezastrului atitudinea este următoarea:

Dezastre de grad I - se acordă primul ajutor medical calificat şi transportul de urgenţă la spital.

Dezastre de grad II - se stabilesc locurile de amplasare a punctelor de prim ajutor medical unde se transportă iniţial victimele:

- se realizează triajul victimelor şi măsurile medicale de prim ajutor calificat;

- se organizează transportul medicalizat sau nemedicalizat al victimelor.

Dezastre de grad III — în afară de măsurile anterioare intervine şi temporizarea transporturilor unor victime datorită stării lor clinice sau numărul insuficient de mijloace de transport, distanţa mare faţă de spitale, drumuri greu practicabile. În aceasta situaţie sunt necesare mai multe puncte de prim ajutor şi cu sprijinul autorităţilor locale, clădiri pentru adăpostirea şi tratarea victimelor ce urmează a fi transportate mai târziu.

La încheierea acţiunii medicul şef de focar şi medicul coordonator întocmesc **raportul de informare** cu următoarele date:

- natura acţiunii numărul victimelor (asistate pe loc, internate, decedate specificându-se în limita posibilităţilor numele, vârsta, adresa) numărul şi tipul echipajelor participante la acţiune;
- durata acţiunii.

Raportul de informare v-a fi trimis Direcţiei de Sănătate Publică a Municipiului Bucureşti, Ministerului Sănătăţii şi autorităţilor locale: Primăriei Municipiului Bucureşti, Instituţiei Prefectului Municipiului Bucureşti, Inspectoratului pentru Situaţii de Urgentă „Dealul Spirii" Bucureşti-Ilfov.

Victimele sunt scoase şi aduse la echipajele ambulantelor sau la punctele de acordare a primului ajutor medical calificat de către echipajele de intervenţie ale I.S.U.B.-IF.

În situaţia existenţei mai multor victime, succesiunea acţiunilor de intervenţie este:

- punct de adunare răniţi, victime;
- triajul victimelor;
- acordarea primului ajutor medical calificat;
- transportul în ordinea priorităţilor medico chirurgicale.

Direcţia Generală de Poliţie a Municipiului Bucureşti

În situaţia preluării apelului unic de urgenţă 112 de către Dispeceratul Poliţiei Capitalei cu privire la producerea accidentului de aviaţie pe teritoriul Capitalei, acesta va retransmite sesizarea subunităţilor poliţiei competente teritorial conform indexului naţional 112 ce cuprinde obligaţiile operatorului de poliţie în astfel de cazuri, care vor întreprinde următoarele masuri:

- după primirea datelor necesare intervenţiei, efectivele de poliţie se vor deplasa în cel mai scurt timp la locul producerii accidentului aviatic civil;
- echipajele prezentate la fața locului vor transmite către personalul de serviciu al subunității orice date și informații;
- personalul de serviciu al subunității informează șeful subunității, Serviciul Dispecerat și personalul principal de serviciu pe D.G.P.M.B. despre efectele accidentului și măsurile luate;
- personalul de serviciu pe D.G.P.M.B. comunică cu operativitate toate informațiile/datele primite conducerii D.G.P.M.B., personalului de serviciu pe I.G.P.R. și M.A.I.;

- echipajele sosite la fața locului intensifică măsurile de menținere a ordinii publice, a celor de combatere a infracțiunilor și a altor fapte antisociale în zona de producere a accidentului; asigură izolarea zonei afectate și devierea circulației autovehiculelor și persoanelor, în scopul diminuării pierderilor complementare; asigură fluența traficului și priorității de deplasare pentru mijloacele de intervenție specifice;
- în cazul activării Planului Roșu de Intervenție la nivelul municipiului București, conducerea D.G.P.M.B. asigură punerea în aplicare a acestuia;
- structurile de intervenții criminale sprijină formațiunile specializate în acțiunile de identificare a victimelor și participă la activitățile de cercetare la fața locului;
- personalul de serviciu al D.G.P.M.B. asigură permanent schimbul de date și informații cu celelalte strucuri ale M.A.I.

Direcţia Generală de Jandarmi a Municipiului Bucureşti

Detaşamentele de jandarmi, se vor deplasa în zona unde s-a produs accidentul de aviaţie civilă, aplicând procedurile proprii de intervenţie urmărind executarea următoarelor activităţi:

- Limitarea accesului în zonă;
- Cooperarea cu poliţia la respectarea restricţiilor de circulaţie în zonă impuse de situaţia respectivă;
- Participarea la evacuarea populaţiei din zona afectată, dacă situaţia o impune;
- Participarea la acţiunile de căutare şi salvare a răniţilor;
- Participarea la acţiunile de însoţire a transporturilor spre punctele de acordare a primului ajutor;
- Asigurarea pazei şi protecţia bunurilor evacuate;
- Participarea cu forţele şi mijloacele disponibile la limitarea şi înlăturarea efectelor produse de accidentul aviatic.

Direcţia Generală de Poliţie Locală şi Control a Municipiului Bucureşti

Echipajele de poliţie comunitară se va deplasa în zona în care s-a produs, aplicând propriile proceduri de intervenţie pentru:

- Participă la deblocarea căilor de acces spre locul (zona) de producere a accidentului, pentru a se crea condiţiile operative de intervenţie ;
- Anunţă riveranii despre iminenţa propagării incendiului sau a existenţei riscului unei explozii care poate afecta zona adiacentă locului accidentului;
- Participă la evacuarea cetăţenilor surprinşi în apropierea accidentului, expuşi unor potenţiale stări de pericol;
- Participă, împreună cu agenţii de circulaţie la instituirea şi menţinerea restricţiilor de circulaţie pe arterele rutiere convergente zonei accidentului;

Asigură circulaţia spre locul accidentului a autovehiculelor autorităţilor (Parchet, Prefectură, Autoritatea Aeronautică, Primărie, etc.) şi a autospecialelor de intervenţie (I.S.U., serviciul de ambulanţă, Institutul de Medicină. Legală), precum

şi a echipajelor furnizorilor de servicii publice pentru întreruperea acestora sau remedierea, unor avarii cauzate de accidentul aviatic (Distrigaz-sud, APA NOVA, S. C. ENEL DISTRIBUŢIE MUNTENIA S. A. – Unitatea Teritorială Bucureşti, Termoelectrica, Apele Române, etc.);

- Conlucrează cu Jandarmii sosiţi la faţa locului în vederea asigurării pazei perimetrului zonei accidentului pentru a da posibilitatea derulării activităţilor de salvare a victimelor şi bunurilor acestora, precum şi alte operaţiuni prevăzute de lege în astfel de situaţii;
- Participă la salvarea victimelor şi bunurilor acestora aflate în pericol;
- Efectuează alte activităţi stabilite de Primarul General la cererea Prefectului Capitalei.

S.C. Apa Nova Bucureşti S.A

- Declararea alarmei pentru anunţarea salariaţilor şi informarea de îndată a Inspectoratului pentru Situaţii de Urgenţă „Dealul Spirii" Bucureşti-Ilfov, a Prefecturii şi a celorlalte organe de stat abilitate;
- Se va desemna o persoana de contact responsabilă cu preluarea situaţiilor create în teren şi luarea măsurilor ce se impun;
- Un echipaj se va deplasa în zona de producere a evenimentului şi va executa următoarele activităţi conform cu procedurile de intervenţie interne:
  - Verificarea instalaţiei de apă potabilă;
  - Verifică reţeaua de hidranţi stradali şi măreşte presiunea în funcţie de solicitări;
  - Aprovizionarea populaţiei cu apă potabilă, în cazul în care reţeaua de apă potabilă este avariată;
  - Remediază reţeaua de apă potabilă avariată.

S. C. Distrigaz – Sud – Reţele Bucureşti

Un echipaj de intervenţie se va deplasa în zona producerii situaţiei de urgenţă generată de un accident aviatic, dacă situaţia o impune, aplicând procedurile proprii va urmări următoarele:

– verificarea instalaţiile pentru distribuirea gazelor naturale şi remediază defecţiunile apărute;.

– anunţă şi colaborează cu Dispeceratul ISUMB în cazul defecţiunilor majore ce sunt urmate de incendii (alte cazuri de forţă majoră) ;

– acţionează pentru întreruperea distribuirii gazelor naturale în zonele în care acţionează forţele de intervenţie.

S. C. ENEL DISTRIBUŢIE MUNTENIA S. A. – Unitatea Teritorială Bucureşti

Dacă situaţia o impune, un echipaj de intervenţie se va deplasa în zona producerii accidentului de aviaţie civilă şi va aplica procedurile proprii pentru:

- întreruperea furnizării energiei electrice în perimetrul afectat;
- verificarea instalaţiei de înaltă tensiune;
- remedierea defectelor în cel mai scurt timp.

COMPANIA MUNICIPALĂ TERMOENERGETICA BUCUREŞTI

Compania Municipală Termoenergetica Bucureşti are echipe specializate cu personal calificat în remedierea avariilor, care funcţionează non-stop pe raza celor 6 sectoare ale capitalei. Echipa de intervenţii este compusă dintr-un autoatelier deservit de o echipă formată din 5 muncitori dotat cu grup electrogen şi de sudură care comunică cu Dispeceratul Central prin staţie de emisie-recepţie. Timpul de reacţie al acestora este de 30 de minute în condiţii normale de trafic ei acţionând la cel mai apropiat cămin (canal cu vane) care deserveşte zona în care s-a produs accidentul (menţionăm că nu întotdeauna canalele cu vane se află în apropierea zonei unde se produce avaria).

6. Procedura de înştiinţare şi alarmare a forţelor participante în cazul unei situaţii de urgenţă

În vederea realizării intervenţiei dispeceratelor de urgenţă ale agenţiilor competente (Inspectoratul pentru Situaţii de Urgenţă „Dealul Spirii"Bucureşti-Ilfov-U.P.U.-S.M.U.R.D. Bucureşti, Serviciul de Ambulanţă Bucureşti-Ilfov, Direcţia Generală de Poliţie a Municipiului Bucureşti şi Direcţia Generală de Jandarmi a Municipiului Bucureşti), Centrul Unic pentru Apel de Urgenţă Bucureşti (S.T.S.) preia, procesează şi transferă urgenţele cetăţenilor, potrivit responsabilităţilor asumate prin indexul de incidente. Dispeceratele enumerate anterior vor alarma forţele şi mijloacele aflate în apropierea zonei în care s-a produs situaţia de urgenţă.

După identificarea situaţiei de urgenţă creată, Inspectoratul pentru Situaţii de Urgenţă „Dealul Spirii" Bucureşti-Ilfov. va informa operativ Comitetul Municipiului Bucureşti pentru Situaţii de Urgenţă,

Secretariatul Tehnic Permanent va aplica procedura Comitetului Municipiului Bucureşti pentru Situaţii de Urgenţă privind gestionarea tipului de risc apărut, astfel:

- înştiinţarea prefectului, în calitatea sa de preşedinte al Comitetului Municipiului Bucureşti pentru Situaţii de Urgenţă;
- convocarea membrilor Comitetului Municipiului Bucureşti pentru Situaţii de Urgenţă şi a grupului de suport tehnic;
- înştiinţarea dispeceratului Inspectoratului pentru Situaţii de Urgenţă „Dealul Spirii" Bucureşti-Ilfov asupra situaţiei de urgenţă creată şi punerea în aplicare a planurilor de acţiune.

La ordinul Prefectului municipiului Bucureşti, membrii Comitetului Municipiului Bucureşti pentru Situaţii de Urgenţă vor înştiinţa şi alarma forţele proprii cu atribuţii în

gestionarea situaţiei de urgenţă generată create, şi deplasarea în zona respectivă în cel mai scurt timp a acestora pentru limitarea efectelor produse de această situaţie.

SCHEMA FLUXULUI INFORMAŢIONAL-DECIZIONAL

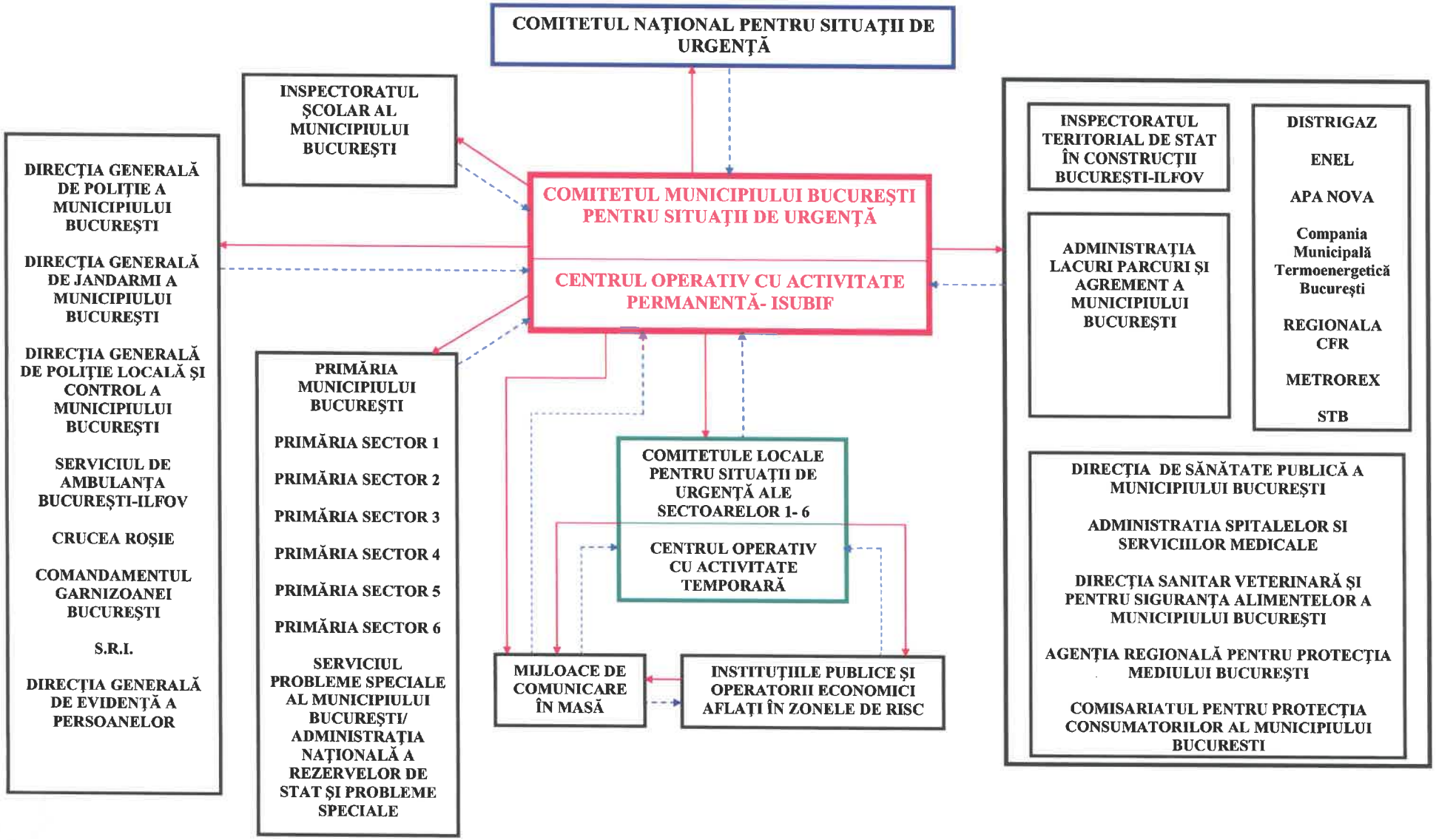

SPAŢIILE PENTRU CAZAREA EVACUAŢILOR ŞI PREPARAREA HRANEI ÎN CAZUL EVACUĂRII

SECTOR 1

Grădiniţe:

DENUMIRE	Adresă	Nr. pers. care pot fi cazate	Nr. săli de clasă/supraf	Preparare hrană/ nr.porţii în 24 ore
Gradinita de copii nr. 1	Str. FRUMOASA NR. 24	30	3/120mp	60
Gradinita de copii nr. 1	str. A.I.Cuza nr. 58	10	3/42mp	
Gradinita de copii nr. 2 "WALDORF"	Str. HENRI COANDA NR. 24-B	70	6/280mp	60
Gradinita de copii nr. 2	str. Monetariei nr. 2	25	3/80mp	
Gradinita de copii nr. 42	Str. GALA GALACTION NR. 1	90	5/370mp	115
Gradinita de copii nr. 43	Str. ION INCULET NR. 2	30	3/120mp	
Gradinita de copii nr. 43	str. Pavlov nr. 68-70	20	3/96mp	
Gradinita de copii nr. 44 (consolidată)	Str. BARLOGENI NR. 24	80	8 /320mp	160
Gradinita de copii nr. 46 (consolidată)	Str. MARMOREI NR. 13 - 15	100	10/980mp	160
Gradinita de copii nr. 47	Int. VARLAAM NR. 140	100	10/906mp	200
Gradinita de copii nr. 50 (consolidată)	Str. NICOLAE IORGA NR. 5	60	6/240mp	150
Gradinita de copii nr. 50 – VA FI RECHIZIŢIONATĂ	str. Caderea Bastiliei nr. 13	10	2/55mp	
Gradinita de copii nr. 52 (consolidată)	Str. DOCENTILOR NR. 5	60	5/257mp	100
Gradinita de copii nr. 56	Str. POPA TATU NR. 47	20	3/75mp	60
Gradinita de copii nr. 56	str. Bihor. Nr. 31	30	3/112mp	
Gradinita de copii nr. 85	CALEA DOROBANTILOR NR. 32	80	8/320mp	
Gradinita de copii nr. 97 (consolidată)	Str. ISLAZ NR. 13	30	3/98mp	
Gradinita de copii nr. 97 (consolidată)	str. Minervei nr.31	80	12/340mp	100
Gradinita de copii nr. 116 (consolidată)	Str. MENDEELEV NR. 27	100	10/492mp	200
Gradinita de copii nr. 117	Str. PETOFFI SANDOR NR. 16	50	5/192mp	120
Gradinita de copii nr. 122	Str. BANEASA NR. 12	150	11/640mp	140
Gradinita de copii nr. 146	Str. HRISOVULUI NR. 24	70	5/288mp	120
Gradinita de copii nr. 203 (consolidată)	Str. C.A. ROSETTI NR. 32	140	8/560mp	160
Gradinita de copii nr. 206 (consolidată)	Str. C. DISESCU NR. 37	60	3/250mp	60
Gradinita de copii nr. 206	str. Laculet nr. 12	25	2/110mp	
Gradinita de copii nr. 206	str. Dobrogeanu Ghereanr. 156	25	2/107mp	
Gradinita de copii nr. 222 (consolidată)	Str. ARAD NR. 38	60	5/260mp	109
Gradinita de copii nr. 222	str. Elena Plesoianu nr. 4	20	3/90mp	
Gradinita de copii nr. 248	Str. ARTHUR VARTEJEANU NR.15	160	8/1670mp	160
Gradinita de copii nr. 248 (consolidată)	str. Ostasilor nr. 2	40	3/160mp	
Gradinita de copii nr. 251 (consolidată)	Str. VENEZUELA NR. 11	100	13/444mp	260
Gradinita de copii nr. 251	str. Miercani nr. 89	50	3/288mp	
Gradinita de copii nr. 252	Str. ALEEA ALEXANDRU NR. 24	90	9/352mp	180
Gradinita de copii nr. 281 "Steaua"	Str. ION INCULET NR. 5 - 7	70	7/224mp	140
Gradinita de copii nr. 283 (consolidată)	B-DUL MARESAL AVERESCU NR. 17	40	4/200mp	80
Gradinita de copii nr. 283	str. Baneasa nr. 39	30	4/100mp	
Gradinita de copii nr. 285 (consolidată)	STR. WITING NR. 15	30	4/137mp	80
Gradinita de copii nr. 285	str. Sf. Constantin, nr. 6	30	3/107mp	
Gradinita de copii nr. 115 (arondata la Scoala nr. 13)	str. Coralilor nr. 59	90	9/260mp	85

Gradinita de copii nr. 186 (arondata la Scoala nr. 162)	str. Sangerului, nr. 23-27	50	4/257mp	240
Gradinita de copii nr. 123 (arondata la Liceul Jean Monnet)	Calea Floreasca nr. 96	30	3/152mp	
Gradinita de copii nr. 65 (hipoacuzici)	STR. NICOLAE CARAMFIL Nr. 24	80	7/89mp	480
Gradinita de la SCOALA CU CLASELE I-VIII NR. 181	STR NAZARCEA NR 30	20	2/116mp	
Gradinita nr. 249 de la SCOALA CU CLASELE I-VIII NR. 177	STR CORALILOR NR 1	30	3/170mp	
TOTAL LOCURI CAZARE ŞI HRĂNIRE		**2561 persoane cazare**	**-**	**3779 Porţii hrănire/24 h**

Şcoli generale:

DENUMIRE	Adresă	Nr. pers. care pot fi cazate	Nr. săli de clasă/supraf	Săli sport/MP/ Nr. pers. care pot fi cazate	Prep. hrană/ nr.porţii în 24 ore
SCOALA CU CLASELE I-VIII NR. 1 "SFINTII VOIEVOZI"	STR ATELIERULUI NR 25	70	20/1080mp	1/1100mp - 440	
SCOALA CU CLASELE I-VIII NR. 3 "NICOLAE TITULESCU"	STR N.TITULESCU NR. 52	70	20/990mp	1/175mp - 70	
SCOALA CU CLASELE I-VIII NR. 5 "CORNELIU POPESCU" (consolidare bazin inot)	CALEA VICTORIEI NR 114	70	10/1000mp	1/157mp - 63	
SCOALA CU CLASELE I-VIII NR 6	STR DOBROGEANU GHEREA NR 74	50	27/1426mp	-	
SCOALA CU CLASELE I-VIII NR. 7	STR NEAGOE VODA NR 11	70	20/1841mp	1/713mp - 285	
SCOALA CU CLASELE I-VIII NR . 11 "I.HELIADE RADULESCU" (consolidată)	SOS KISELEFF NR 5-7	70	14/550mp	1/187mp -75	
SCOALA CU CLASELE I-VIII NR. 12, Herăstrău	STR BORSA NR 27	70	24/1310mp	1/920mp -368	
SCOALA CU CLASELE I-VIII NR. 13	B-DUL PETRILA NR 10-12	70	8/320mp	-	
SCOALA CU CLASELE I-VIII NR. 17 "PIA BRATIANU"	STR. PETOFFI SANDOR NR. 14-16	50	35/1780mp	1/360mp -144	160
SCOALA CU CLASELE I-VIII NR. 45 "TITU MAIORESCU"	CALEA DOROBANTILOR NR 163	70	33/1150mp	1/1100mp - 440	Pct. Prim ajutor PMB
SCOALA CU CLASELE I-VIII NR. 118 "VASILE ALECSANDRI" VA FI RECHIZIŢIONATĂ	STR STIRBEI VODA NR 32-34	70	7/420mp	1/416mp - 166	
SCOALA CU CLASELE I-VIII NR. 152 "URUGUAY" (consolidată)	STR VERGILIU NR 40	70	31/1507mp	-	
SCOALA CU CLASELE I-VIII NR. 162	STR COPSA MICA NR 1	70	24/1200mp	1/1100mp - 440	
SCOALA CU CLASELE I-VIII NR. 170 "GEO BOGZA"	STR BARBU LAUTARU NR. 4	70	14/864mp		
SCOALA CU CLASELE I-VIII NR. 171 "PETRE ISPIRESCU" (consolidată)	STR VASILE GHERGHEL NR 2	70	16/912mp	1/57mp - 20	
SCOALA CU CLASELE I-VIII NR. 175 "SF. NICOLAE"	STR. LAINICI NR 4-8	70	20/985mp	1/1100mp - 440	
SCOALA CU CLASELE I-VIII NR. 177 "NICOLAE GRIGORESCU"	STR. CORALILOR NR 1	70	15/835mp	-	
SCOALA CU CLASELE I-VIII NR. 178	STR. DRIDU NR 2	70	27/1522mp	1/172mp - 69	
SCOALA CU CLASELE I-VIII NR. 179	STR. ARDEALULUI NR 34	50	18/1550mp	1/238mp - 95	
SCOALA CU CLASELE I-VIII NR. 181	STR. NAZARCEA NR 30	70	23/1334mp	-	
SCOALA CU CLASELE I-VIII NR. 182 "ALEXANDRU COSTESCU" (consolidată)	STR. AMINTIRILOR NR 26	70	18/1480mp	1/500mp - 200	
SCOALA CU CLASELE I-VIII NR. 183 (Gradinita nr. 102)	STR DUNEI NR 1	70	18/3800mp	-	
SCOALA CU CLASELE I-VIII NR. 184 (Gradinita nr. 100)	STR. STEFAN MAGHERI NR 13	70	24/570mp	-	
SCOALA CU CLASELE I-VIII NR. 186 "ELENA VACARESCU"	STR STANISLAV CIHOSCHI NR 15	70	17/884mp	-	

SCOALA CU CLASELE I-VIII NR. 192	STR MUNTENIEI NR 28	70	16/836mp	-	
SCOALA DE MUZICA SI ARTE PLASTICE NR. 1 " IOSIF SAVA " (consolidată)	STR. C-TIN DISESCU NR. 37 SECTOR 1	70	30/1600mp	-	
SCOALA DE MUZICA SI ARTE PLASTICE NR. 3	STR. STIRBEI VODA NR. 101 SECTOR1	70	-	-	
		1830 persoane cazare săli de clasă		**3315** persoane cazare săli de sport	**160** Porţii hrănire/2 4 h
TOTAL LOCURI CAZARE ŞI HRĂNIRE		**5145** - cazare			**160** hrană

Licee şi colegii:

DENUMIRE	Adresă	Nr. persoane care pot fi cazate	Nr. săli de clasă/supraf	Săli sport/ MP/Nr. pers. care pot fi cazate	Cazare Camere/ paturi	Prep. hrană/ nr.porţii în 24 ore
COLEGIUL NATIONAL "SFANTUL SAVA"	STR. G-RAL. BERTHELOT NR. 23	150	34/2612mp	2/376mp - 150		
COLEGIUL NATIONAL "I.L.CARAGIALE" (consolidare sală sport)	STR. DOROBANTILOR NR. 163	150	52/4226mp	2/663mp - 265		
COLEGIUL NATIONAL DE INFORMATICA "TUDOR VIANU"	STR. ARHITECT ION MINCU NR. 10	100	16/912mp	1/1100mp - 440		
COLEGIUL GERMAN "GOETHE"	STR. CIHOSCHI NR. 17	90	17	1/800mp - 320		
COLEGIUL NATIONAL "ION NECULCE"	STR. ION NECULCE NR. 2	100	26/1446mp	1/585mp - 234		
COLEGIUL NATIONAL "AUREL VLAICU" (consolidată)	STR. STEPHAN LUDWIC ROTH NR. 1	70	28/3942mp	2/1720mp - 688	20/80	
COLEGIUL ECONOMIC "V. MADGEARU"	B-DUL. DACIA NR. 34	100	24/1380	1/171 mp - 68		
COLEGIUL TEHNIC "MEDIA" VA FI RECHIZIŢIONAT (cantină, sală sport atelier şi 2 cămine)	STR. JIULUI NR. 163	150	26/1274mp	1/560mp - 224 -	137/548	150
COLEGIUL TEHNIC MECANIC "GRIVITA"	CALEA GRIVITEI NR. 363	150	36/2830mp	2/200 - 80	13/67	
COLEGIUL TEHNIC „DINICU GOLESCU„	SOS. GIULESTI NR. 10	300	33/2800mp	Pct. Prim ajutor PMB	101/303	500
COLEGIUL TEHNIC DE ARHITECTURA SI LUCRARI PUBLICE "IOAN N. SOCOLESCU" (consolidată)	STR. OCCIDENTULUI NR. 12	70	33/1711mp	1/144mp - 58		
LICEUL TEORETIC "JEAN MONNET"	STR. JEAN MONNET NR. 2	100	10/540mp	1/584mp - 233		
LICEUL TEORETIC "C-TIN BRANCOVEANU"	STR. PAJURA NR. 9	100	28/2500mp	1/323mp - 129		
LICEUL TEORETIC "NICOLAE IORGA"	B-DUL. ION MIHALACHE NR. 126	100	30/1579mp	1/588mp - 235		
LICEUL TEORETIC BULGAR "HRISTO BOTEV"	STR. SEMICERCULUI NR. 12	70	10/412mp	1/170mp - 68	10/44	
LICEUL TEORETIC "ALEXANDRU VLAHUTA" (consolidată)	STR. SCOALA FLOREASCA NR. 5	100	33/1962mp	1/107mp - 43		60
LICEUL TEORETIC BILINGV "MIGUEL DE CERVANTES" (consolidată)	STR. CALEA PLEVNEI NR. 38-40	150	40/2165mp	1/170mp - 68		
LICEUL DE ARTE PLASTICE "NICOLAE TONITZA"	STR. G-RAL. BERTHELOT NR. 58	100	34	-		

LICEUL DE ARTE PLASTICE "NICOLAE TONITZA" (consolidată)	Bd. Iancu de Hunedoara nr. 25-27	70	50	2/450mp – 180		
COLEGIUL TEHNIC "V. HARNAJ" (consolidată)	B-DUL. FICUSULUI NR. 18	150	20/1300mp	-	39/156	120
COLEGIUL NAȚIONAL DE AERONAUTICA "HENRI COANDA"	B-DUL. FICUSULUI NR. 44	70	40/2556mp	1/683mp - 273		
COLEGIUL TEHNIC „MIRCEA CEL BĂTRÂN„ (consolidată)	STR. FEROVIARILOR NR. 37	60	24/1260mp	1/72mp - 28 - -		
COLEGIUL TEHNIC FEROVIAR „MIHAI I„	STR. BUTUCENI NR. 10	200	42/2599mp	2/630mp - 240	57/250	100
COLEGIUL NAȚIONAL DE MUZICĂ "GEORGE ENESCU"	STR. GHEORGHE MANU NR. 30	60	32/726mp	1/64 mp - 25		
LICEUL TEORETIC "GEORGE CALINESCU"	STR. BISERICA AMZEI NR. 20-24	150	35/3815mp	1/100mp - 40		
LICEUL GRECO-CATOLIC "TIMOTEI CIPARIU" (consolidată)	STR. Bucegi nr. 97	100	23/1150mp	-		
GRUP ȘCOLAR DE ARTE SI MESERII "DIMITRIE PACIUREA"	STR. BAICULESTI NR. 29	50	7/304mp	-		
LICEUL TEORETIC "ION NECULCE"	STR. ION NECULCE NR. 2	50	7/384mp	-		
ȘCOLI SPECIALE						
SCOALA SPECIALA NR. 7	STR SURORILOR NR. 4	120	10/241mp	1/50mp - 20		120
SCOALA SPECIALA NR. 8	STR. VICTOR DAIMACA NR. 2	70	38/160mp	1/170mp - 68		
SCOALA SPECIALA NR. 10	STR GENERAL BERTHELOT NR. 20-25	276	32/930mp	2/151mp - 60		276
SCOALA PENTRU SURZI NR.1	STR NEATARNARII NR. 5	300	47/2496mp	1/144mp - 58		
			3876 Persoane cazare săli clasă	**4295** Persoane cazare săli sport	**1448** Persoane cazare cămine	**1326** Porții hrană/24 h
TOTAL LOCURI CAZARE ȘI HRĂNIRE			**9619** - cazare			**1326** hrană
TOTAL GENERAL grădinițe, școli, licee			**CAZARE – 17.325**		**HRANĂ – 5265** porții	

POSIBILITĂȚI DE EXTINDERE A SPAȚIILOR DE CAZARE

Cămine Studențești (50% din capacitatea de cazare)

NR CRT.	DENUMIRE	ADRESA	CAPACITATE		
			Nr. persoane care pot fi cazate		Prep. hrană/ nr. porții în 24 ore
1.	**Universitatea de Științe Agronomice și Medicină Veterinară București**	Bd.Mărăști, nr. 59	**Cămin**	**Sală sport**	
	Cămin studențesc Agronomie-Herăstrău		2000	500	1000
2.	**Academia de Studii Economice (ASE)**	PIAȚA ROMANĂ, NR. 6			
	Cămin studențesc „MOXA„	Str. Mihail Moxa, nr. 11	350	-	300
	Cămin studențesc Compex Agronomie-Herăstrău (2 cămine)	Bd.Mărăști, nr. 59	440	-	-
	Cantina studențească „ CIHOSCHI„	Piața Romană	-	-	100

3.	**Facultatea de Administrație Publică** - Școala Națională de Studii Politice și Administrative (SNSPA)	Bdul. Expoziției, nr. 30 A			
	Cămin studențesc „Complex Băneasa„	Str. Biharia, nr. 12	275	-	100
4.	Cămin studențesc „Poligrafiei„ (al Universității București)	Str. Ficusului, nr. 4	122	-	
5	**Universitatea Româno – Americană**	Bd. Expoziției, nr.1B.	200	-	100
6	**Universitatea Bioterra**	B-dul Ion Ionescu de la Brad, nr. 97	250	-	150
TOTAL CAZARE/HRĂNIRE CĂMINE STUDENȚEȘTI			**Cămin**	**Sală Sport**	**Hrănire**
			3637	**500**	**1750**

Licee/școli private:

Nr. crt.	DENUMIRE	ADRESĂ	CAPACITĂȚI CAZARE
1	Școala Japoneză	str Alexandru Constantinescu nr. 61	50
2	Școala Europeană	Bd. Poligrafiei, nr. 69 – 71	150
3	Școala Arabă	Str. Pecetei, nr.9	50
4	Școala privată International School for Primary Education clasele I-IV-	Str. Petre Aurelian Nr. 72 (Green Lake Residences)	40
5	Școala privată„Genesis" , clasele I-IV	Șos. Străulești, nr. 89 A	40
6	Școala „Avenor College„	Complex Rezidențial Greenfield	50
7	Cambrige School	Cal. Dorobantilor nr. 39	100
8	Mark Twian International Scool	Str. Erou Iancu Nicolae nr. 25	150
9	Liceul Francez „Anna de Noailles„	Șos. București-Ploiești, nr. 160 A	200
10	Liceul theoretic Național	str. Buzești, nr. 14	100
TOTAL			**930**

Alte săli:

Nr. crt.	DENUMIRE	ADRESĂ	CAPACITATE CAZARE
1	Complex sportiv Floreasca sala Lucian Grigorescu Sala Grigorescu	str. Calea Floreasca /Str. Aviator Popa Marin, nr.2	800
2.	Pavilionul expozițional „Romexpo''	Bulevardul Mărăști, nr.65-67	40.000
TOTAL			**40.800**

Săli de spectacole:

SALI SPECTACOLE	ADRESA	CAPACITATEA
Teatrul Național București	Bd. Nicolae Bălcescu nr.2	1000
Teatrul de Operetă "Ion Dacian"	Bd. Nicolae Bălcescu nr.2	300
Teatrul " Constantin Nottara"	Bd. Magheru nr. 20	300
Teatrul "C. Tănase"	Calea Victoriei nr. 33-35	300
Teatrul "Țăndărica"- sala Lahovari	Str. Eremia Grigorescu nr. 24	300
TOTAL		**2200**

OBS: în cazul producerii unui cutremur, cazarea sinistraților în sălile de spectacol nu se poate realiza, deoarece acestea sunt situate în zona afectată de seism.

Hoteluri – spații de cazare și de servit masa:

NR. crt.	DENUMIRE HOTEL	CAMERE X 2 persoane	ADRESA	CAPACITATE CAZARE	CAPACITATE HRANĂ NR. LOCURI /SERIE
1	Apolo	35 x2	Str. Sangerului nr. 29;	70	
2	ARC TRIUMPF	35x2	STR. Clucerului, nr. 19	70	120
3	SC.AMBASADOR	99x2	Bd.Magheru nr.8-10;	198	1000
4	Andy Bucuresti	50x2	Str. Witing Nr. 2	100	60
5	Astoria	200	B-dul Dinicu Golescu Nr. 27	400	100
6	Avis Bucuresti	30	B-dul Aerogarii Nr. 10	60	
7	Bucharest Confort Suites	26	B-dul Nicolae Balcescu Nr.16	52	
8	Brelox Confort Suits	40	B-dul Nicolae Bălcescu nr. 22;	80	
9	Hotel „Băneasa" -	50	Șos. București-Ploiești, nr. 69	100	

10	Baneasa Parc Hotel & Restaurant	100	str.Gen. Ştefan Holban	200	
11	BASARAB	27	Strada Fluviului 23	54	
12	Best Western Stil	30	Str. Nicolae Caranfil Nr 63	60	
13	BERTHLOT	43	Bdul Berthlot, nr. 9	80	120
14	Capitol	80	Calea Victoriei nr. 29;	160	120
15	Capşa	40	Calea Victoriei nr. 36;	80	
16	CASA LOCATO BUCUREŞTI	23	BDUL. ION MIHALACHE, NR. 125	46	
17	Continental (renovare)		Calea Victoriei nr. 56;		
18	Central	62	Str. Ion Brezoianu, nr. 13	124	
19	Crowne Plaza	164	B-dul Poligrafiei Nr.1	328	450
20	CENTRE VILLES	240	Cal. Victoriei, Nr.63-81	480	
21	CLASS Bucuresti	63	Str. Garlei Nr.30	126	160
22	Capital Plaza	95	B-dul Iancu De Hunedoara Nr. 54	190	200
23	Crystal Palace	74	Str. Alexandru Serbanescu Nr.18-20	140	150
24	CRISTINA		Str. Ion Slătineanu nr. 13	76	
25	Duke Bucuresti	38	B-dul Dacia Nr.33	44	
26	DIPLOMAT	88 LOCURI	B-dul Poligrafiei Nr.73-75	88	150
27	Euro HOTEL INTERNAŢIONAL	30	B-dul Maresal Averescu Nr. 32-34	60	
28	ERBAŞU	20	Str.Av.Al.Serbănescu, nr.24,	40	120
29	EPOQUE	15	INTR. AURORA NR. 17 C	30	150
30	Elizeu Bucuresti	52	Str. Elizeu Nr.11-13	52	
31	Euro HOTEL Polizu	30	Str. Gheorghe Polizu Nr.4	60	
32	Eurointern Trium	96	B-dul Maresal Averescu Nr 32-34	180	120
33	Phoenicia Grand	2000 locuri	Str. Alexandru Serbanescu Nr. 2-4	2000	500
34	Phoenicia Comfort	38	şos.Buc.-Târgovişte nr.16	76	100
35	Phoenicia Express	180	Str. Odaii Nr 441-443	360	180
36	Grand Hotel Continental	59	Cal. Victoriei Nr 56	118	250
37	Golden Tulip	81	Cal. Victoriei Nr. 166	162	60
38	GRAFFITI	11	STR. ALBAC, NR. 25	22	
39	HILTON ATHENEE PALACE	272	Str.Episcopiei 1-3	544	200
40	Howard Jonson	285	Cal. Dorobanti Nr 5-7	570	400
41	Herastrau	28	Sos. Nordului Nr.7-9	56	300
42	Hello HOTELS GARA DE NORDBucuresti	150	Cal. Grivitei Nr. 143	300	
43	Irisa	60	B-dul Banu Manta, nr. 24;	120	150
44	INTERCONTINENTAL	283	Bd.Nic.Bălcescu nr.4	566	450
45	Ibis Gara De Nord	250	Cal Grivitei Nr.143	500	150
46	LIDO	119	Bd.Magheru, nr.5	238	
47	Michelangelo	28	Str. Henri Coanda Nr. 25	56	
48	MINERVA	151	Str. Gheorghe Manu nr. 2-4,	302	100
49	Marshal Garden	63	Cal. Dorobanti Nr.50B	126	100
50	Marna	44	Str. Buzesti, nr. 3;	88	
51	MAJESTIC	111	Str. Academiei, nr.11	222	
52	Moxa	53	Cal. Victoriei int cu Str.Mihail Moxa	106	
53	MONTE CRISTO HOSTEL	60	Str. Baiculesti Nr. 29,	120	
54	NOVOTEL	257	Calea Victoriei, nr. 37B	514	300
55	Opera Bucuresti	33	Str. Brezoianu Nr.37	66	
56	Omega	50	Bd. Poligrafiei, nr. 73 – 75	100	
57	PULLMAN - WORLD TRADE CENTER S.A. BUCUREŞTI	203	Piaţa Montreal nr.10	406	300
58	Palace	80	STR. CONSTANTIN MILLE, NR. 18	160	
59	Picolomondo	30	Str. Clucerului, nr. 7	60	
60	Persepolis Tratoria Verdi	30	str. V. Madgearu, nr. 25-27	60	
61	RADISSON BLUE	424	Calea Victoriei nr. 63-79	848	300
62	Residence Arc De Triomphe	35	Str. Clucerului Nr. 19	70	
63	Ramada Parc	267	B-dul Polgrafiei Nr.3-5	534	400
64	Ramada Nord	134	Str.Daniel Danielopolu Nr.44	268	800
65	Ramada Plaza	298	Bd. Poligrafiei, nr. 3 – 5;	596	300
66	Ramada Majestic	110	Calea Victoriei nr. 35-40;	220	200
67	Residence Domenii Plaza	33	Str. Alexandru Constantinescu Nr.33	66	
68	SERV Or Bucuresti	70	Str. Occidentului Nr.25	140	
69	SAMAA Bucuresti	22	B-dul Ion Mihalache Nr 319	44	
70	Sigua Bucuresti	60	Cal. Plevnei Nr. 55	120	100
71	Sir Gara De Nord	83	Str. Dinicu Golescu Nr. 29	166	
72	Western Still	30	str. Nicolae Caramfil, nr.63A;	60	40
73	Suisse	25	Strada Jiului Nr. 49	50	
74	TRANZZIT	12	Str. Lipova, Nr. 24	24	
75	Trianon Bucuresti	35	Str. Grigore Cobalcescu Nr. 9	70	50
76	TRAIAN	90	Str. Traian Nr. 55,	180	
77	TRIUMPH	70	BDUL. MARESAL AVERESCU, NR. 32-34	140	
78	TEMPO	33	Strada Armand Calinescu Nr.19,	66	
79	Uranus	35	Cameliei Nr. 37	70	
80	UNIQUE	15	Str. Căderea Bastiliei nr. 35,	30	
81	VENEŢIA	50	STR. POMPILIU ELIADE, NR. 2	100	
82	VENUS	28	Şos. Chitilei, nr. 12	56	

83	VOLO	19	STR. SCHITU Măgureanu, nr. 6	38	
84	Venezia Bucuresti	49	Piata Mihail Kogalniceanu	98	
TOTAL LOCURI CAZARE				**15900**	
TOTAL CAPACITATE HRANĂ				**8705**	

Capacităţi lăcaşuri de cult:

Nr. crt.	DENUMIRE	ADRESĂ	CAPACITĂŢI CAZARE
1	Biserica Sf. Nicolae	Calea Dorobanţilor nr. 168	25
2	Biserica Sf. Sofia	Calea Floreasca nr. 216	25
3	Biserica Franciscană	str. Gh. Demetriade	20
4	Biserica Evanghelică Luterană	str. Gavril Musicescu nr. 11.	30
5	Biserica „Sf. Nicolae dintr-o zi"	Str. Academiei nr. 22	30
6	Biserica „Boteanu Ienei"	Str. Boteanu nr. 8	20
7	Biserica Amzei –	Str. Biserica Amzei nr. 10-12	20
8	Biserica „Nicolea, Ilie şi Haralambie"	Calea Victoriei nr. 101	30
9	Biserica „Sf. Nicolae Tabacu"	Calea Victoriei nr. 80	20
10	Biserica „Sf. Vasile cel Nou"	Calea Victoriei nr. 198	30
11	Biserica Italiană (romano-catolică) „Preasfântul Mântuitor"	B-dul N. Bălcescu nr. 28	25
12	Biserica „Pitar Moş"	Str. Pitar Moş nr. 16	30
13	Sinagoga	Str. Tache Ionescu nr. 9	20
14	Biserica Alba	Calea Victoriei nr. 110	20
15	Biserica Creştina Baptistă-Nădejdea -	Str. Luduş nr.	25
16	Biserica „Sfântul Gheorghe"	Calea Griviţei nr. 218;	30
17	Biserica „Sfântul Vasile"	Str. Iani Buzoiani nr. 57	30
18	Biserica „Sfinţii Voievozi"	Calea Griviţei nr. 58	35
19	Biserica „Sfântul Nicolae"	Str. G-ral Berthelot nr. 14	25
20	Biserica „Schitu Măgureanu"	B-dul-ul Schitu Măgureanu nr. 14	30
21	Biserica "Sfântul Ştefan"-Cuibul cu Barză	Str. Berzei nr. 99	25
22	Biserica „Sfinţii Împăraţi Constantin şi Elena"	Str. Sf. Constantin nr. 33	30
23	Biserica „Creştină Adventistă de ziua a 7-a"	Str. Popa Tatu nr. 38	30
24	Biserica „Capela Greco-Catolică"	Str. Bogdan Vodă nr. 6	40
25	Biserica „Nunţiatura Apostolică"	Str. Pictor Stahi nr. 5-7;	20
26	Biserica Ortodoxă „Sfanta Paraschiva"	Şos. N. Titulescu nr. 157-159	30
27	Biserica „Sfanta Vineri"	Str. Buzesti, nr. 55	30
28	Biserica „Naşterea Domnului"	Str. Barbu Delavrancea nr. 17	25
29	Biserica „Ana Aslan"	Str. Manastirea Caldarusani nr. 8	30
30	Parohia „Cismeanu Mavrogheni"	Str. Monetariei nr. 4.	30
31	Biserica Herăstrău Sf. Apostoli Petru şi Pavel -	Şos. Pipera, nr.2;	30
32	Biserica "Sf. Martiri Brâncoveni" – Pajura	Str. Baiculesti, nr.27	30
33	Biserica ortodoxă "Podeanu" –	Str. Dorna, nr. 72;	20
34	Mănăstirea Caşin	B-dul Marasti, nr. 16	50
35	Biserica Costeasca	Str. Navigaţiei nr.54.	30
36	Biserica „Sf. Treime"	Şos. Gheorghe Ionescu Sisești, nr. 15-17	30
37	Biserica „Sf. Vasile cel Mare"	Şos. Bucureşti- Târgovişte, nr. 10	15
38	Biserica „Sf. Nicolae"	Şos. Bucureşti-Ploieşti, nr. 3	20
39	Biserica Sf. Andrei	Şos. Chitilei nr.138	30
40	Biserica Bazilescu	bd. Buc.Noi nr.116	30
41	Biserica Galileea	Străulești – str. Nazarcea nr.3	20
42	Biserica Sf. Nicolae	str. Victor Daimaca nr.1	25
43	Biserica Sf.Nifon (rit ortodox vechi)	str. Cireşoaia nr.146	25
44	Mănăstirea Sfânta Familie	str. Jiului nr.37	30
45	Biserica Sf. Nicolae Băneasa	str. Neagoe Vodă nr.20	30
46	Biserica Sf. Maria	str. Trifeşti nr.2	30
47	Biserica Catolica Petru şi Pavel	str. Pechea nr.16	25
47	Biserica Adventistă Crinul	str. Crinului nr.59	25
TOTAL			**1300**

Restaurante principale -capacităţi hrănire:

NR. CRT.	DENUMIRE	ADRESĂ	NR. LOCURI /SERIE
1	RESTAURANT ADAM	STR. PIATRA MORII NR.16	180
2	AGORA	STR. ŢINTAŞULUI, NR. 27	120
3	RESTAURANTUL BISTRO –BALADA	STR. PRIMO NEBIOLO, NR.1	100
4	BERĂRIA „H„	Pavilion „H„Herăstrău	2000
5	BOEMA	STR. NICOLAE CARAMFIL, NR.33;	100
7	RESTAURANT CLUB POLO	BD. MIRCEA ELIADE NR. 3	150
8	CASA OAMENILOR DE ŞTIINŢĂ	STR. LAHOVARI NR. 9	150
9	CINA	STR. B. FRANKLIN NR. 12	200
10	CASA VERNESCU	Calea Victoriei nr. 133	100
11	RESTAURANTUL „CLASSICO"	ŞOS. GHEORGHE IONESCU SISEŞTI, NR. 14B	150
12	RESTAURANTUL „CAPRICIOSSA"	B-DUL ION IONESCU DE LA BRAD, NR. 2	160
13	RESTAURANTUL „CARNIVORE"	STR. GĂRLEI, NR. 1	100
14	RESTAURANT „LA COCOŞATU"	BD. AEROGĂRII NR. 21	150

15	RESTAURANT „CASA DOINA„	ŢOS. KISELEFF	150
16	RESTAURANTUL CERISIERS -	STR. ALEXANDRU CONSTANTINESCU NR. 33	100
17	RESTAURANT PERLA	CAL. DOROBANŢILOR NR. 100	200
18	LA CÎRCIUMA HERĂSTRĂU	Soseaua Nordului 7-9,	200
19	LA GONDOLA	Str. Nicolae Caramfil, nr. 2C	160
20	RESTAURANTUL „DOI COCOŞI" -	ŞOS. BUCUREŞTI-TÂRGOVIŞTE, NR. 6-8	150
21	EXCALIBUR	STR. ACADEMIEI NR. 39-41	250
22	LA GIL	Bd. Aerogării, nr. 21	200
23	RESTAURANT LA FATORIA	STR. EMIL PANGRATTI NR. 25	150
24	LAGUNA BLU	STR. GÂRLEI, NR. 1	250
25	RESTAURANT FATTORIA	ŞOS. NORDULUI, NR.7-9	150
26	HERITAGE	STR. POLONĂ NR. 17;	250
27	RESTAURANT PESCĂRUS	Parc Herăstrău	300
28	RESTAURANT HERĂSTRĂU	Parc Herăstrău	300
29	RESTAURANTUL TOM CLUB B	DUL ION MIHALACHE, NR. 128	180
30	RESTAURANTUL TAVERNA SARBULUI	STR. TIPOGRAFILOR, NR.29E;	400
31	TRATORIA DON VITO	STR. MENDELEEV, NR. 1	200
32	RESTAURANT SELECT	ALEEA ALEXANDRU NR. 13	200
33	RESTAURANTUL MC MONT'S	STR. PRIMO NEBIOLO, NR.1	600
34	RISTORANTE QUATRO STAGIONI GIARDINO	ŞOS. NORDULUI, NR.7-9;	100
35	RESTAURANT PAPION	ŞOS.G.I.SISEŞTI NR, 38 A	150
36	RESTAURANT VOIEVODAL	ŞOS. BUCUREŞTI – PLOIEŞTI NR.10	200
37	ZAFFERANO	Str. Popa Savu, nr. 20	70
38	RESTAURANT CELEBRATION GARDEN	STR. PĂJUREI NR. 1	160
39	BURLESQUE EVENTS	BDUL. BUCUREŞTII NOI , NR. 48	300
40	RESTAURANT REGAL BAALROOM	BDUL POLIGRAFIEI, NR. 1	900
TOTAL PREPARARE HRANĂ (PORTII/SERIE)			**9.930**

De asemenea mai pot fi folosite şi spaţiile din Reţea de magazine tip Mall

Careffour FERRIA

S.C. SELGROS CASH&CARRY SRL BĂNEASA

METRO BĂNEASA

SECTOR 2

SITUAŢIA CU CAPACITĂŢILE DE CAZARE ŞI HRĂNIRE A SINISTRAŢILOR ÎN CAZUL SITUAŢIILOR DE URGENŢĂ PE TERITORIUL SECTORULUI 2

Nr. Crt.	LOCUL DE RELOCARE (CAZARE)		ADRESA TEL./FAX	NUME ŞI PRENUME MANAGER	LOCURI CAZARE PERSOANE	POSIBILITĂŢI HRĂNIRE PERSOANE
1	UNIVERSITATEA DE CONSTRUCŢII BUCUREŞTI	Căminul C2	B-dul Lacul Tei nr. 118A	Prof. Univ. Dr. Ing. DAN STEMATIU	436	750 (250 persoane pe serie) în Cantina din Str. Inginerilor Tei nr. 11
		Căminul C3	Str. Inginerilor Tei nr. 29		788	
		Căminul C5	B-dul Lacul Tei nr. 122-124		99	
		Căminul C6	B-dul Lacul Tei nr. 122-124		93	
		Căminul C7	Str. Oteşani nr. 24		498	
		TOTAL			**1914**	
2	**ŞCOALA CENTRALĂ**		Str. Icoanei nr. 3-5 Tel.: 211.96.98	Dir. SVETLANA BODNĂRAŞ	15	120
3	**COLEGIUL NAŢIONAL IULIA HAŞDEU**		B-dul Ferdinand nr. 91 Tel.: 252.44.25	Dir. DOINA MELINTE	30	140
4	**COLEGIUL TEHNIC EDMOND NICOLAU**		B-dul Dimitrie Pompei nr. 3 Tel.: 233.19.10	Dir. CARMEN MUŞAT	185	185
5	**HOTEL TEMPO**		Str. Armand Călinescu nr. 19 Tel.: 310.12.16	Dir. MIHAELA CONDREA	33	–

Nr. Crt.	LOCUL DE RELOCARE (CAZARE)	ADRESA TEL./FAX	NUME ŞI PRENUME MANAGER	LOCURI CAZARE PERSOANE	POSIBILITĂŢI HRĂNIRE PERSOANE
6	**HOTEL AMPHITRYON**	Str. Ardeleni nr. 2 Tel.: 201.65.10	Dir. COSTACHE MITACHE	28	80
7	**HOTEL ASIROM**	B-dul Carol I nr. 31-33 Tel. 250.38.48	Dir. Manuela Filipoiu	8	180
8	**HOTEL STERE**	Şos. Colentina nr. 380 Tel.: 240.64.85	Dir. Stere Gheorghe	40	–
9	**HOTEL BANATUL**	Str. Piaţa Rosetti nr. 5 Tel.: 313.10.57	Dir. Geantă Bileică	48	150
10	**URAC RATB**	Str. Dr. Grozovici nr. 4 Tel.: 210.39.65	Dir. Scarlat Mihai	–	400
11	**STADIONUL „ARENA NAŢIONALĂ”**	B-dul Basarabia nr. 37-39 Tel.: 324.91.88	Dir. Dan Tudose	10000	–
12	**CIRCUL GLOBUS**	Aleea Circului nr. 15 Tel.: 210.51.52	Dir. adj. Victor Viorel Coman	4000	–
TOTAL				**16106**	**2305**

SECTOR 3

Nr. Crt.	DENUMIREA INSTITUTIEI DE INVATAMANT	ADRESĂ	NR. SĂLI DE CLASĂ*	POSIBILITĂŢI CAZARE		POSIBILITĂŢI HRĂNIRE	
				SALI DE SPORT **	INTERNATE ***	SALI DE FESTIVITATI ****	SALI DE MESE *****
1.	**Şcoala nr. 16**	**Intr. Constantin Brâncuşi Nr. 7**	**35/50MP**				
2.	**Scoala nr. 20**	**Str. Prevederii nr.19**	**23/50MP**	**800MP**			
3.	**Scoala nr. 21**	**Aleea Barajul Rovinari nr.1**	**21/50MP**	**1/50MP**			
4.	**Scoala nr. 22 Mexic**	**Str. 1 Decembrie 1918 nr.28**	**16/57MP**	**1/900MP**			
5.	**Şcoala nr. 47**	**Şos. Gării Cătelu nr.130**	**14/30MP**	**1/60MP**			

6.	Şcoala nr. 54	Str. Istriei nr.19	16/51MP	1/510 MP			
7.	Şcoala nr. 55	Şos. Industriilor nr. 46	18/48MP				
8.	Şcoala nr. 67	Str. Magnetului nr.1 – 3	14/48MP				
9.	Şcoala nr. 70	Str. Ţiglina nr. 37	24/48MP	2/48MP			
10.	Şcoala nr. 73	Str. Matei Basarab nr. 28 – 30	16/43.2MP				
11.	Şcoala nr. 75	Str. Pictor Gh. Petraşcu nr. 49	24/51MP	1/162MP			
12.	Şcoala nr. 78	Şos. Gării Căţelu nr. 50	9/48MP				
13.	Şcoala nr. 80	Calea Dudeşti nr. 191	28/56.25MP	1/820MP			1/28MP
14.	Şcoala nr. 81	Str. Nerva Traian nr. 33	18/53MP				
15.	Şcoala nr. 82	Str. Jean Steriadi nr. 17	1/300MP 1/480MP				
16.	Şcoala nr. 84	Calea Vitan nr. 135	24/48MP	2/148MP	2/20PERS	1/160MP	1/70PERS
17.	Şcoala nr. 86	Intr. Reconstrucţiei nr. 6 A					
18.	Şcoala nr. 87	Str. Râmnicul Vîlcea nr. 32	24/49MP				
19.	Şcoala nr. 88	Str. Odobeşti nr. 3	30/100MP	1/1500MP			
20.	Şcoala nr. 89 „ Nicolae Labiş ”	Str. Firidei nr. 2	16/51MP				
21.	Şcoala nr. 92	Aleea Vlăhiţa nr. 1 A	24/50MP				
22.	Şcoala nr. 94	Str. Barajul Iezer nr. 8	20/55MP	1/55MP			
23.	Şcoala nr. 95	Str. Foişorului nr. 111 – 113	17/50MP	1/80MP		1/80MP	1/50MP
24.	Şcoala nr. 112	Str. Pătulului nr. 2	24	53.5MP			
25.	Şcoala nr. 116	Str. Gura	18	1			1

		Ialomiţei nr. 2					
26.	Şcoala nr. 149	Aleea Perişoru nr. 4	21/50MP	1/56MP			
27.	Scoala nr. 195	Aleea Lunca Bradului nr. 2	30	1/1107MP			
28.	Scoala nr. 196 „F.G.Lorca”	Str. Cozla nr. 1	16/54MP				
29.	Scoala nr.199	Bd Nicolae Grigorescu nr.14	324.39.70	14/54 2LAB/54 2CAB/54			
30.	Scoala nr.200	Str. Postavarul nr.13	348.05.50	13/54MP			
31.	Şcoala Specială nr. 5	Str. Turturelelo r nr. 13	323.25.22	18/45MP	1/70MP		
32.	Clubul Copiilor Sector 3	Str. Barajul Dunării Nr. 5	340.49.22	9/40MP	1/54MP		
33.	Club Sportiv Şcolar Nr. 4	Aleea Buchetului Nr. 5	340.36.35		100MP	150/PERS	1/80MP/ 40 P
34.	Liceul teoretic „ Al.I.Cuza”	Str.Barajul Dunarii nr.5	340.48.11	16/30MP	1/555.46M P		1/106MP
35.	Liceul teoretic „Decebal”	B-dul Energeticie nilor nr.9-11	321.20.12	36			1/60MP
36.	Liceul teoretic „Dante Alighieri”	Str. Fuiorului nr.9	348.19.50	21/ 50	1/430MP		
37.	Colegiul National „Matei Basarab”	Str. Matei Basarab nr.32	321.66.40	16/70MP	1/200MP		
38.	Scoala Sup. Com. „N.Kretzulescu”	Str. Hristo Botev nr.17	313.90.82	30/60MP	1/160MP		1
39.	Grup Scolar Industrial „Unirea”	Str. Sborului nr.7-9	322.09.60	14/60MP	1/180MP		
40.	Grup Scolar Industrial „Timpuri Noi”	Calea Dudesti nr.127	321.42.68	6/60MP	1/176MP		
41.	Grup Scolar Constr.Montaj „A. Saligni”	B-dul Nicolae Grigorescu nr.12	340.26.54	34	1/100MP 1/1500MP	1/135 PERS	1/96MP
42.	Grup Scolar Constr. Montaj „M. Bravu”	Sos. Mihai Bravu nr.428	321.76.99	25/1350M P	1/288MP		1/154MP
43.	Grup Scolar Constr.Montaj „E. Radu”	B-dul Energiticie nilor nr.5-11	321.59.16	19/220MP			

44.	**Grup Scolar Industrial „N. Stanescu”**	**Str. Lucretiu Patrascanu nr.3**	**340.23.30**	**30/1200MP**	**1/108MP**	**100 PERS.**	
45.	**Grup Scolar Industrial Nr.19**	**B-dul Theodor Pallady nr.250**	**345.30.80**	**19/65MP**	**449.98MP**		
46.	**Grup Scolar Industrial „B. Franklin”**	**Str. Pictor Gh. Tattarescu nr.1**	**324.48.90**	**18/55MP**			
47.	**Grup Scolar Industrial „Republica”**	**B-dul Muncii nr.256**	**255.79.15**	**23/55MP**	**1/40MP**	**56/228**	
48.	**Grup Scolar Chimie „C. Nitescu”**	**B-dul Theodor Pallady nr.26**	**345.09.20**	**34/1632**	**1/700**		
49.	**Grup Scolar Industrial „N. Teclu”**	**Str. Stejarului nr.42**	**324.54.75**	**21/48MP**			
50.	**Seminarul Liceal Teologic Baptist**	**Str.Prevederii nr. 19**	**345.10.72**	**5/55 MP**			

* **Nr. / suprafata aproximativa a uneia;**
** **Nr. / suprafaţa totală**
*** **Nr. / nr. de persoane ce pot fi cazate**
**** **Nr. / suprafaţă**
***** **Nr. / nr. de persoane ce pot servi masa într-o serie**

SECTOR 4

SPATII DE CAZARE DESTINATE SINISTRATILOR

Nr. Crt	Denumire	Adresa	Nr. Incaperi	Nr. paturi	Telefon
1	Lic de muzica Dinu Lipati	Str.Pricipatele Unite	30	200	3363588
2	Seminarul Teologic Ortodox internat	Str.Radu Voda Nr.24	25	240	3305754
3	Casa de copii Scolari Nr.2 internat	Str.Sold.Enescu	55	150	4990307
4	Casa de copii Scolari Nr.7 internat	Str.Aleea Ciceu nr.7	70	120	4990585
5	Scoala ajutatoare Nr.4	Sos Oltenitei Nr.8	15	140	4990167
6	Leaganul de copii Nr.5 internat	Str.Covasna Nr.8A	12	120	6847635
7	Sala Polivalenta	Parcul Tineretului nr.1	8	200	3304040
8	Palatul copiilor	B-dul Tineretului 8-10	6	200	3304083
9	Cort cazare sinistrati	Primaria Sector 4 Inspectoratul de Protectie Civila	2	50	3355575

SURSE DE HRANIRE PENTRU SINISTRATI

Nr. Crt.	Unitatea care asigura relocarea	Capacitatea de hranire(total)	Serii de servire a mesei	OBS.

1	Hotel Alunis	140	2	
2	Casa de copii scolari nr.2	120	2	
3	Casa de copii scolari nr.7	106	2	
4	Casa de copii scolari nr.11	96	2	
5	Scoala ajutatoare nr.4	30	1	
6	Scoala ajutatoare nr.6	90	2	
9	Restaurant Alunis	150	2	
10	Restaurant Hanul Haiducilor	120	2	
11	Restaurant Soimul	165	2	
12	Restaurant Sarra Monteil	110	2	

SECTOR 5

SITUAŢIA
SPAŢIILOR DESTINATE CAZĂRII SINISTRAŢILOR ÎN HOTELURI, CĂMINE ŞI INTERNATE

NR. CRT.	UNITATEA	ADRESA	CAPACITATE CAZARE	OBS.
I	II	III	IV	V
A - HOTELURI				
1	BULEVARD	Bd. Regina Elisabeta nr. 4		RENOVARE
2	CENTRAL	Str. Brezoianu nr. 9	28	
3	VENEŢIA	Piaţa M. Kogălniceanu		RENOVARE
4	DÂMBOVIŢA	Bd. Schitu Măgureanu nr. 6		RENOVARE
5	PARLIAMNET	Str. Izvor nr. 106	60	
6	MARRIOTT	Calea 13 Septembrie nr 90	900	
7	IBIS	Str. Izvor nr. 82-84	400	
TOTAL			1388	
B – CĂMINE ŞI INTERNATE				
1	GRUPUL ŞCOLAR ECONIMIC NR.4 „ VIILOR „	Şos. Viilor nr. 38	60	
2	GRUP ŞCOLAR IND. „ D. MOŢOC „	Str. Spătaru Preda nr.16	600	
3	ŞCOALA GEN. NR. 150	Bd. Eroii Sanitari nr.29-31	100	
4	GRUP ŞCOLAR IND. ENERGETIC	Podul Giurgiului nr.5	400	
TOTAL			1160	
TOTAL GENERAL			2548	

SITUAŢIA
CU CAPACITĂŢILE DE ASIGURARE A HRANEI

NR. CRT.	UNITATEA	ADRESA	CAPACITATE HRĂNIRE	OBS.
I	II	III	IV	V
A - HOTELURI				
1	BULEVARD	Bd. Regina Elisabeta nr. 4	-	RENOVARE

NR. CRT.	UNITATEA	ADRESA	CAPACITATE HRĂNIRE	OBS.
2	CENTRAL	Str. Brezoianu nr. 9	28	
3	VENEŢIA	Piaţa M. Kogălniceanu	-	RENOVARE
4	DÂMBOVIŢA	Bd. Schitu Măgureanu nr. 6	-	RENOVARE
5	PARLIAMNET	Str. Izvor nr. 106	60	
6	MARRIOTT	Calea 13 Septembrie nr 90	900	
7	IBIS	Str. Izvor nr. 82-84	400	
TOTAL			1388	
B – CĂMINE ŞI INTERNATE				
1	GRUPUL ŞCOLAR ECONIMIC NR.4 „ VIILOR „	Şos. Viilor nr. 38	200	
2	GRUP ŞCOLAR IND. „ D. MOŢOC „	Str. Spătaru Preda nr.16	300	
3	ŞCOALA GEN. NR. 150	Bd. Eroii Sanitari nr.29-31	100	
4	GRUP ŞCOLAR IND. ENERGETIC	Podul Giurgiului nr.5	400	
5	CENTRUL DE PLASAMENT „ Sf. ANA „	Str. Munţii Carpaţi nr.79	100	
TOTAL			1100	
C – RESTAURANTE				
1.	OPERA	Piaţa Eforie	100	
2.	STADION	Str. Dr. Staicovici nr.	100	
3.	DANA ŞI FII	Bd. M. Kogălniceanu nr.	100	
4.	BRĂDET	Str. Carol Davila nr.	100	
5.	SPRING TIME	Splaiul Independenţei nr.	50	
6.	COANDĂ	Str. Brezoianu nr. 5	100	
TOTAL			550	
TOTAL GENERAL			3038	

SITUAŢIA
SPAŢIILOR DESTINATE CAZĂRII SINISTRAŢILOR
ÎN SĂLI DE SPORT

NR. CRT.	DENUMIREA UNITĂŢII	ADRESA	SALĂ DE SPORT (suprafaţa / nr. locuri)	OBS.
I	II	III	IV	V
1.	LICEUL TEORETIC „ ION BARBU „	Str. Nabucului nr. 18	250 mp / 53 loc.	
2.	ŞCOALA GENERALĂ NR.2	Prelungirea Ferentari nr.25	396 mp / 83 loc.	
3.	ŞCOALA GENERALĂ NR.103	Str. Vigoniei nr.7	64 mp / 13 loc.	
4.	ŞCOALA GENERALĂ NR.114	Str. Pandele Roşca nr.2-4	144 mp / 30 loc.	
5.	ŞCOALA GENERALĂ NR.128	13 Septembrie nr.41	450 mp / 95 loc.	
6.	ŞCOALA GENERALĂ NR.130	Str. Doina nr.1	61 mp / 11 loc.	
7.	ŞCOALA GENERALĂ NR.132	Str.Grigore Tocilescu nr.20	90 mp / 19 loc.	
8.	ŞCOALA GENERALĂ	Str. Baicului nr.4	160 mp / 34 loc.	

NR. CRT.	DENUMIREA UNITĂŢII	ADRESA	SALĂ DE SPORT (suprafaţa / nr. locuri)	OBS.
I	II	III	IV	V
	NR.134			
9.	ŞCOALA GENERALĂ NR.135	Calea Ferentari nr. 72.	140 mp / 31 loc.	
10.	ŞCOALA GENERALĂ NR.139	Şos. Alexandriei nr.21	72 mp / 15 loc.	
11.	ŞCOALA GENERALĂ NR.143	Str. Banu Mărăcine nr.16	90 mp / 19 loc.	
12.	ŞCOALA GENERALĂ NR.146	Şos. Panduri nr.42	71 mp / 15 loc.	
13.	ŞCOALA GENERALĂ NR.147	Str. Bacău nr.1	560 mp / 118 loc.	
14.	ŞCOALA GENERALĂ NR.148	Str. Bahus nr.42	568 mp / 119 loc.	
15.	ŞCOALA GENERALĂ NR.150	Bd. Eroii Sanitari nr. 29-31	160 mp / 34 loc.	
16.	ŞCOALA GENERALĂ NR.280	Str. Sg. Gh.Donici nr.4A	460 mp / 97 loc.	
17.	LICEUL TEORETIC „DIMITRIE BOLINTINEANU„	Calea Rahovei nr.311	320 mp / 67 loc.	
18.	COLEGIUL NAŢIONAL „ GHEORGHE LAZĂR „	Bd. Regina Elisabeta nr.48	185 mp / 39 loc.	
19.	GRUP ŞCOLAR INDUSTRIAL ENERGETIC	Şos. Podul Giurgiului nr.5	300 mp / 63 loc.	
20.	GRUP ŞCOLAR INDUSTRIAL „ D. MOŢOC „	Str. Spătaru Preda nr.16	168 mp / 35 loc.	
21.	GRUP ŞCOLAR INDUSTRIAL „ GRIGORE CERCHEZ „	Calea Şerban Vodă nr.280	168 mp / 35 loc.	
22.	GRUP ŞCOLAR ECONOMIC NR. 4 „ VIILOR „	Şos. Viilor nr.38	200 mp / 42 loc.	
TOTAL			5077mp / 1067 loc.	

SITUAŢIA
SPAŢIILOR DESTINATE CAZĂRII SINISTRAŢILOR
ÎN SĂLI DE SPECTACOLE ŞI STADIOANE

NR. CRT.	DENUMIREA UNITĂŢII	ADRESA	SALĂ DE SPECTACOL	OBS.
I	II	III	IV	V
1.	OPERA NATIONALA ROMANA	B-dul. N.Kogălniceanu nr.1	950 loc.	
2.	TEATRUL BULANDRA	Str.Schitu Magureanu nr. 1	340 loc.	
3.	A.N.F.CINEMATECA	Str. Eforie nr. 2	250 loc.	

	ROMANA			
4.	CINEMA CORSO	Bd. Regina Elisabeta nr.1	273 loc.	
5.	CINEMA FESTIVAL	Bd. Regina Elisabeta nr.34	750 loc.	
6.	CINEMA LUMINA	Bd. Regina Elisabeta nr.32		RENOVARE
7.	CINEMA BUCURESTI	Bd. Regina Elisabeta nr.6		RENOVARE
8.	STADIONUL COTROCENI	Str. Dr. Lister nr. 37	14.500 loc.	
9.	TOTAL		17063	

OBS: în cazul producerii unui cutremur, cazarea sinistraţilor în sălile de spectacol nu se poate realiza, deoarece acestea sunt situate în zona afectată de seism.

SITUAŢIA
SPAŢIILOR DESTINATE CAZĂRII SINISTRAŢILOR ÎN SPITALE

Nr. Crt.	DENUMIREA INSTITUŢIEI	ADRESĂ ŞI TELEFONUL INSTITUŢIEI	PROFIL	SECŢII	Nr. Paturi	Total paturi
1.	Sp. Clinic Prof. Dr. Th. Burghele	Şos. Panduri Nr.20 sector 5 Bucureşti	Urologie	A.T.I. Spitalizare de zi Chirurgie	20 20 192	232
2.	Institutul de Pneumofiziologie „ Marius Nasta „ Sp. T.B.C. Copii	Şos. Viilor Nr.90 sector 5 Bucureşti Şos. Viilor Nr. 90 sector 5 Bucureşti	Pneumoftiziologie Ftiziopediatrie	Chirurgie Pneumologie A.T.I. Pneumologie copii	60 435 20 100	615
3.	Institutul de fono-audiologie şi chirurgie funcţională O.R.L. Prof. Dr. „ H. Hociotă „	Str. Mihail Cioranu Nr. 21 sector 5 Bucureşti	Fono-audiologie	A.T.I. Recuperare copii O.R.L.	20 90 230	340
TOTAL						1187

SITUAŢIA
SPAŢIILOR DESTINATE CAZĂRII SINISTRAŢILOR ÎN BISERICI

NR. CRT.	UNITATEA	ADRESA	CAPACITATE CAZARE	OBS.
I	II	III	IV	V
1.	BISERICA SF. NICOLAE	Str. Sapienţei nr. 4	50 loc.	
2.	BISERICA T.VLADIMIRESCU	Str. Floarea de Gheaţă nr. 5	50 loc.	
3.	BISERICA SF. TREIME GHENCEA	Str. Sebastian nr. 118-120	50 loc.	

NR. CRT.	UNITATEA	ADRESA	CAPACITATE CAZARE	OBS.
4.	BISERICA SF. ELEFTERIE NOU	Str. Sf.Elefterie nr. 1	50 loc.	
5.	BISERICA SF. DUMITRU PARCUL RAHOVA	Str. Preda Caporal nr. 28	50 loc.	
6.	BISERICA DOMNIŢA BĂLAŞA ÎNĂLŢAREA DOMNULUI	Str. Sfinţii Apostoli nr. 60	50 loc.	
7.	BISERICA SF.IERARH NICOLAE	Str. Bărbătescu Vechi nr. 3	50 loc.	
8.	BISERICA ADORMIREA MAICII DOMNULUI	Intr. Biserica Răzvan nr. 3-5	50 loc.	
9.	BISERICA CUVIOASA PARASCHIVA	Str. Iacobeni nr. 39	50 loc.	
10.	BISERICA NAŞTEREA MAICII DOMNULUI	Str. Mărgeanului nr. 107	50 loc.	
11.	BISERICA SF. ÎMPĂRAŢI CONSTANTIN ŞI ELENA	Str. Mărgeanului nr. 6	50 loc.	
12.	BISERICA SF.MARE MUCENIŢA ECATERINA	Str. Ostrov nr. 11	50 loc.	
13.	BISERICA SPIREA NOUĂ	Str. Puişor nr. 59	50 loc.	
14.	BISERICA SF. ELEFTERIE	Str. Elefterie nr. 15C	50 loc.	
15.	BISERICA SF.ILIE-GORGANI	Str. Silfidelor nr. 3-7	50 loc.	
16.	BISERICA SF. ILIE-RAHOVA	Str. Silvestri Constantin nr. 18	50 loc.	
17.	BISERICA NAŞTEREA MAICII DOMNULUI	Str. Toporaşi nr. 70	50 loc.	
TOTAL			850	

SITUAŢIA
SPAŢIILOR DESTINATE CAZĂRII SINISTRAŢILOR
ÎN CASE, CĂMINE DE COPII

Nr. Crt.	DENUMIREA INSTITUŢIEI ADRESA	CAPACITATE CAZARE	OBSERVAŢII
1.	**Centrul de plasament Sf. Ana** Str. Munţii Carpaţi nr. 72	100	
2.	**Centrul de plasament Sf.Maria** Str. Trompetului nr. 10	115	
3.	**Centrul de plasament Sf. Andrei** Str.Elev Popovici Nicolae nr. 20-22	204	

4.	**Centrul de plasament Ciresarii** Calea Ferentari nr. 60	86	
TOTAL SECTOR 5		**505**	

Locuri de realizare a taberelor de sinistraţi: Parcul Cişmigiu, Parcul Izvor

SECTOR 6

Nr. Crt.	**Denumirea unităţii deţinătoare**	**Adresa**	**Supr. totală (mp)**	**Nr. încăperi/ nr. paturi**	**Cazarmament**		**Număr de pers.**
					Tare (nr. paturi)	**Moale (nr.păturii/ nr.saltele)**	
0.	1.	2.	3.	4.	5.	6.	9.
INTERNATE							
1.	Grup Şcolar Industrial M. Eliade	Spl. Independenţei nr.315-317	2640	48/192	-	-	-
2.	Colegiul Tehnic Gh. Airinei	Str. Romancierilor nr.1-3	17.535	50/200	250	250/250	5
3.	Grup Şcolar Industrial P. Poni	Bd. Preciziei nr.18	810	81/324	99	139/235	2
4.	Grup Şcolar I. Maniu*	Bd. Iuliu Maniu nr.381-391	13300	69/276	-	-	-
5.	Academia Educatie Fizica	Str. C-tin Noica nr.140	2344	3/428	428	428/428	-
	Universitatea Politehnica Bucuresti	Spl. Independentei nr.290					
CAMINE							
1.	P1	Spl. Independentei nr.290	4740	122/488	488	976/488	3
2.	P2	Spl. Independ nr.290	2970	76/304	304	608/304	3
3.	P3	Spl. Independentei nr.290	3823	99/393	393	792/396	3
4.	P4	Spl. Independentei nr.290	4708	120/480	480	960/480	4
5.	P5	Spl. Independentei nr.290	4500	104/416	416	832/416	3
6.	P6	Spl. Independentei nr.290	3438	79/316	316	632/316	3
7.	P7	Spl. Independentei nr.290	3318	60/240	240	480/240	3
8.	P8	Spl. Independentei nr.290	4317	105/420	420	840/420	3
9.	P9	Spl. Independentei	4317	105/420	420	840/420	3

		nr.290					
10.	P10	Spl. Independentei nr.290	4317	105/420	420	840/420	3
11	P11	Spl. Independentei nr.290	4959	123/492	492	984/492	4
12	P12	Spl. Independentei nr.290	2953	106/212	212	424/212	3
13	P13	Spl. Independentei nr.290	5438	136/408	408	816/408	5
14	P14	Spl. Independentei 290	5184	136/408	408	816/408	5
15	P15	Spl. Independentei nr.290	5980	256/512	512	1024/512	6
16	P16	Spl. Independentei nr.290	5980	256/512	512	1024/512	6
17	P17	Spl. Independentei nr.290	5346	136/408	408	816/408	5
18	P18	Spl. Independentei nr.290	5346	136/408	408	816/408	5
19	P19	Spl. Independentei nr.290	5346	136/272	408	816/408	5
20	P21	Spl. Independentei nr.290	5208	184/368	368	736/368	5
21	P22	Spl. Independentei nr.290	5208	198/396	396	792/396	5
22	P23	Spl. Independentei nr.290	5208	171/342	342	684/342	5
23	P24	Spl. Independentei nr.290	5208	197/394	394	788/394	5
24	P25	Spl. Independentei nr.290	5208	197/394	394	788/394	5
25	P26	Spl. Independentei nr.290	5160	224/448	448	896/448	5
26	P27	Spl. Independentei nr.290	5608	196/392	392	784/392	5
27	A- Leu	Spl. Independentei nr.290	17287	492/944	944	1888/944	10
28	C- Leu	Spl. Independentei nr.290	6453	252/504	504	1008/504	5

CENTRE DE PLASAMENT							
1.	Centru Plasament nr.5	Uverturii nr.81	6100	15/83	83	166/83	79
2.	Centru de Primire în Regim de Urgenta	Uverturii nr.81	164	7/35	35	70/35	31
3	Centru Maternal pentru Copii	Uverturii nr.81	120	8/18	18	18/36	13
4.	Centru Plasament nr.8	Tibles nr.64	250	30/50	50	100/50	53
5.	Centru pentru Copii cu Nevoi Speciale nr.2	Istru nr.4	1968	58/154	154	308/154	81
6.	Centru pentru Copii cu Nevoi Speciale nr.11	Istru nr.6	1968	33/160	160	320/160	81
7.	Centru Plasament Cotroceni	Spl. Independentei 200	226,85	18/28	28	56/28	54

* Nu este în folosinţă (se fac amenajări)

SITUATIA CAPACITATILOR DE PREPARARE SI SERVIRE A HRANEI

Nr. crt	Denumirea unitatii detinatoare si adresa	Capacitatea medie zilnica (nr. de portii/zi)		Suprafata (m^2)				Combustibili folositi pentru preparare	
		De preparare	De servire	Totala	Din care			Tipul	Consum normat in 24 h
					De preparare	De servire	De depozitare		
1	2	3	4	5	6	7	8	9	10
CANTINE									
1	Expres Olimp SRL Bd. Iuliu Maniu 102-104	40	40	124	15	74	35	gaze	7 mc
2.	Dragos Voda Bd. Preciziei 4-6	40	40	107	23	75	9	gaze	7 mc
3	Mimar Contmins Calea Giulesti 177	40	40	90	10	60	20	gaze	7 mc
4.	Romtas Expres Bd. Uverturii 122	60	60	180	20	100	60	gaze	10 mc
5.	Cioran Comimpex Intr. Ghioceilor 4	40	40	96	12	60	24	gaze	7 mc
6.	Alicom Bucuresti Vest SRL Bd. Preciziei nr.38	40	40	444	100	160	144	gaze	7 mc
7.	Cantina Turbomecanica Bd. Iuliu Maniu 244A	150	150	1250	200	800	250	gaze	27 mc
8.	Marian 2000 Spl. Independentei 229	70	70	44	17	23	40	gaze	14 mc

9	Comat Auto Timisoara 90	60	60	224	70	112	42	gaze	12 mc
10	Emi Serv Com SRL Virtutii 17-19	70	70	164	24	76	64	gaze	14 mc
11	Cantina Regie 3 Spl. Independentei 290	500	500	2350	750	1000	600	gaze	100 mc
12	Cantina Leu Iuliu Maniu 1-3	1500	1500	1600	300	800	500	gaze	30 mc
RESTAURANTE									
1	Irbocris Com Trans SRL Spl. Independentei 313	30	30	133	16	100	17	gaze	7 mc
2	Danca serv 2002 Intr. Panificatiei 2	50	50	330	30	150	150	gaze	9 mc
3	Divertis Prest Com SRL Spl. Independentei nr.290	200	200	467	30	350	87	gaze	39 mc
4	Stephany Comert Servicii Dr. Taberei 24	140	140	950	200	300	450	gaze	23 mc
5	Hanu Ancutei SRL Porumbacu nr.66	70	70	190	190	30	40	gaze	14 mc
6	Lara Company SRL Independentei 290	100	100	550	43	477	30	gaze	18 mc
7.	Avans Consult SRL Dr. Taberei 68	60	60	341	15	310	16	gaze	12 mc
8	Mengemar Imp. SRL Dr. Taberei 4	70	70	135	20	90	25	gaze	14 mc
9.	Danicosti SRL Rostogolea Gheorghe 2	280	280	520	100	340	80	gaze	54 mc
10	Finesse Select SRL Ghirlandei 12	44	44	94	14	60	20	gaze	8 mc
11	Bistef 2002 SRL Rasaritului 5	40	40	200	20	110	70	gaze	7 mc
12	Meneco SRL 9 mai 51	80	80	240	40	200	25	gaze	15 mc
13	Grizzly SRL Dr. Taberei 30	60	60	450	170	200	80	gaze	12 mc
14	Norma Intermed SRL Brasov 1-3	50	50	70	10	35	25	gaze	10 mc
15	Cristian Impex SRL Dr.	300	300	560	30	470	60	gaze	55 mc

	Taberei 122								
16	Florin 94 SRL Uverturii 14	100	100	200	56	110	34	gaze	18 mc
17	Cristian Impex SRL Tg. Neamt 12	340	340	560	56	470	34	gaze	62 mc
18	Georgio Marinof SRL Timisoara 73	100	100	70	10	35	25	gaze	18 mc
19	Pui de urs Ec. Cezarescu nr. 42	400	400	560	80	400	80	gaze	75 mc
20	Motanul Negru SRL Comimpex Stoicescu 14	120	120	350	80	170	100	gaze	20 mc
21	Club R1 Company SRL Spl Independentei 290	200	200	890	90	675	215	gaze	39 mc
22	Myt Impex SRL Dr. Taberei 2-4	150	150	140	30	80	30	gaze	27 mc
23	Rimo Trade SRL Calea Plevnei 242 A	70	70	250	30	160	60	gaze	14 mc
24	Seven Eleven SRL Virtutii 2	400	400	273	12	250	11	gaze	75 mc
25	Mavi Trans International SRL Chitila Triaj 2	90	90	130	20	90	20	gaze	17 mc
26	Cris Id Impex SRL Virtutii 1C	150	150	200	6	200	4	gaze	25 mc
27	Munplast SA 1Mai 51-55	40	40	294	133	54	117	gaze	7 mc
28	Nemira Group SA Orhideelor 2	120	120	609	40	369	200	gaze	20 mc
29	Rozs Impex SRL Margelelor 61-63	220	220	690	140	430	120	gaze	40 mc
30	Milenium 2Kms SRL Valea Oltului 113-115	100	100	500	100	200	200	gaze	18 mc
31	Salamandra SRL Grozavesti 5	110	110	444	58	217	169	gaze	19 mc
32	Shorley SRL Ec. Cezarescu 50	500	500	1000	70	500	430	gaze	93 mc
INTERNATE									
1	Grupul Şc. Ind. M. Eliade	-	300	612	40	306	266	gaze	-
2	Colegiul Tehnic Gh. Airinei	400	400	1000	200	800	150	gaze	75 mc

3	Grupul Şc. Ind. P. Poni	-	-	-	-	-	-	-	-
4	Grupul Şc. I. Maniu	-	300	1200	200	400	600	motorina	-

SITUATIA CU CARACTERISTICILE SPATIILOR DE ADAPOSTIRE LA METROU

Nr. crt.	Staţii/Spatii Subterane Metrorex	Acoperire Pamant	Căi de acces	Capacitate de adapostire (nr.pers) În evidenţa ISUBIf	Capacitate de adapostire (nr.pers.) În evidenţa Metrorex	Nr. capacitati	Spatii Medicale / (m.p.)	Sector	Obs.
0	1	2	3	4	5	6	7	8	9
1	REPUBLICA (Rebrusment)	2.70	1	1000		1	0	3	*
2	REPUBLICA	2.70	2	3000	4465	1	115	3	
3	C.GEORGIAN	1,20 - 2,00	2	3000	2631	1	115	3	
4	TITAN	2,00 – 2,70	2	2400	2313	1	155	3	
5	N.GRIGORESCU 1	1,50 – 2,00	2	3000	3629	1	115	3	
6	DRISTOR 1	2.20	2	3000	2605	1	115	3	
7	MIHAI BRAVU	2.00	2	2400	1864	1	115	3	
8	TIMPURI NOI	2.00	2	2700	3143	1	155	4	
9	PIATA UNIRII 1	2.00	2 3	7000	6436	1	115	4	
10	PIATA UNIRII 1 (dispecerat)	2.00	2	200		1	0	4	**
11	IZVOR	1.40	2	2400	2312	1	115	5	
12	EROILOR	0,70 – 3,40	2	6000	4567	1	200	5	
13	POLITEHNICA	2.00	3	6000	3324	1	600	6	
14	ARMATA POPORULUI LUJERULUI	2.00	2	3000	2631	1	115	6	
15	PACII	1,20 – 2,00	2	3000	3103	1	115	6	
16	INDUSTRIILOR PRECIZIEI	2.00	2	3300	2759	1	155	6	
17	GROZAVESTI	2.00	2	3000	2869	1	115	6	
18	SEMANATOAREA PETRACHE POENARU	3.00	2	3600	3261	1	115	6	
19	CRANGASI	1,50 – 2,00	2	3300	2652	1	115	6	
20	GORJULUI	2.00	2	1450	3320	1	0	6	
21	CIUREL DEPOUL	2,00 – 2,70	2	300		1	0	6	*
22	I.M.G.B DEPOUL DEPOUL BERCENI	0.00	2	1200		1	0	4	*
23	I.M.G.B. BERCENI	0,00 – 1,80	1	2100	795	1	115	4	
24	APARATORII PATRIEI	1,10 – 2,00	2 1	2700	1762	1	200	4	
25	PIAŢA	1,20 – 2,00	2	2400	2538	1	115	4	

	SUDULUI								
26	CONSTANTIN BRANCOVEANU	2.00	2 1	3000	2658	1	200	4	
27	EROII REVOLUTIEI	2,00 – 3,00	1	3000	2366	1	115	4	
28	TINERETULUI	1,20 – 1,80	1	2400	1626	1	115	4	
29	PIATA UNIRII 2	1,50 – 2,20	2	3000	5803	1	0	4	
30	UNIVERSITATE	1,00 – 2,00	2 3	3000	4984	1	115	1	
31	PIAȚA VICTORIEI 1	1.00	2	3000	3312	1	200	1	
32	AVIATORILOR	0,80 – 1,50	2	1200	2094	1	115	1	
33	AUREL VLAICU	1,00 – 3,00	2	1500	1992	1	115	1	
34	PIPERA	0,00– 2,00	3	2400	2285	1	115	2	
35	PIPERA (Rebrusment)	1.70	2		0	1	0	2	*
36	GARA DE NORD 1	0.90	7	3000	5997	1	200	1	
37	GARA DE N. (Rebrusment)	0.90	1		0	1	0	1	*
38	PIATA VICTORIEI 2	0.50	1 2	3000	3408	1	115	1	
39	STEFAN CEL MARE	1,50 – 2,00	3	1800	3168	1	115	2	
40	PIAȚA IANCULUI	1,50 – 2,00	2	2400	2118	1	115	2	
41	DRISTOR 2	1,20 – 2,00	2	1200	2100	1	115	3	
42	BASARAB 1 si 2	1,50 – 2,00	2 3	2300	5103	1	150	6	
43	GRIVITA	1,50 – 2,00	2	1300	2395	1	70	1	
44	1 MAI	1,50 – 2,00	2	1400	2208	1	130	1	
45	GARA DE NORD 2		2		4647	1		1	
46	OBOR		4		1855	1		2	
47	PIAȚA MUNCII		2		1972	1		2	
47	DIMITRIE LEONIDA		1		2580	1		4	
48	PIAȚA ROMANĂ		2		2991	1		1	
49	JIULUI		3		2617	1		1	
50	PARC BAZILESCU		2		1829	1		1	
51	1 DECEMBRIE 1918		4		2971	1		3	
52	NICOLAE TECLU		3		2272	1		3	
53	ANGHEL SALIGNY		1		1770	1		3	
54	NICOLAE GRIGORESCU 2		3		1390	1		3	
55	PANTELIMON		1		795			2	
Total			10	110350	144.261	51	5175		

	5						

Notă: * - sunt spații exclusiv cu echipamente tehnice de vitalitate ridicată, ce nu pot fi destinate publicului larg.

**- Dispeceratul din stația Piața Unirii 1 este un spațiu exclusiv tehnic, unde sunt concentrate echipamentele și personalul specializat de conducere și control, așa dar, nu poate fi destinat accesului publicului larg.

PASAJE SI PARCAJE CE POT FI FOLOSITE CA ADAPOSTURI IN CAZ DE NECESITATE IN MUNICIPIUL BUCURESTI

Nr.crt.	Sector	DENUMIRE OBIECTIV	TIP	Destinatie	SUPRAFATA CONSTRUITA (mp)	SUPRAFATA UTILA (mp)	OBS
0	1	2	3	4	5	6	7
1	2	BUCUR-OBOR	pasaj	rutier	6,010	5,150	
2	2	BUCUR-OBOR	pasaj	pietonal	1,463	1,463	
3	2	BUCUR-OBOR	Parcaj	auto	17,150	15,687	nivele=2
4	3	Piata MUNCII	pasaj	rutier	4,715	4,265	
5	1	UNIVERSITATII	pasaj	pietonal	3,840	3,430	
6	1	INTERCONTINENTAL	Parcaj	auto	27,642	23,800	nivele=2
7	3	LIPSCANI	pasaj	pietonal	663.70	606.10	
8	3	LIPSCANI	pasaj	st.pompare	6.00	4.00	
9	3	LIPSCANI	pasaj	camera IDEB	16.50	14.10	
10	1	Piata PRESEI LIBERE	pasaj	pietonal	1,347	1,260.30	
11	1	Piata PRESEI LIBERE	pasaj	st.pompare	12.30	10.00	
12	6	FAVORIT-Dr.TABEREI	Parcaj	auto	2,272	2,045	
13	3	MARASESTI	pasaj	rutier	4,405	4,042	
14	6	LUJERULUI	pasaj	rutier	9,350	8,925	
15	4	1848-D.CANTEMIR	pasaj	rutier	17,000	14,100	
16	3	VICTORIA	pasaj	rutier	10,220	9,925	
17	3	REPUBLICA-FAUR	pasaj A	pietonal	335	330	
18	3	REPUBLICA-FAUR	pasaj B	pietonal	270	265	
19	6	1 Mai-DRUMETULUI	Parcaj	auto	1,345	1,215	
20	6	ORIZONT	Parcaj	auto	2,200	1,980	
				Total	110,263	98,517	

Direcția Generală de Asistență Socială a Municipiului București

Nr. crt.	INSTITUTIE		Adresa		NR Locuri
	DGASPC SECTOR 1	**Complex Social ODĂI** responsabil **Eugen BICHI** tel. 0213505896/0742678022	sos. Odăi, nr. 3-5	găzduire pe timpul nopții (19:00 – 09:00)	150 locuri

	DGASPC SECTOR 2	**Adăpost social de urgență pentru persoane adulte** responsabil - **DANCU Petre** tel . 0770799863	sos Pantelimon, nr. 500	persoane adulte fara adapost cu ultimul domiciliu pe raza sect 2	54 locuri (30 bărbați; 24 femei)
		Adăpost pentru copii străzii –"Dănilă Prepeleac" responsabil : **Alin COJOCARU** tel: 0212433848	str. Mașina de pâine, nr. 41	copii cu vârsta cuprinsă între 2 – 18 ani	18 locuri
	DGASPC SECTOR 3	**Centrul de urgență pentru persoane adulte**	b-dul. 1 Decembrie 1918, nr. 9J, sector 3	persoane adulte fara adapost cu ultimul domiciliu pe raza sect 3	20 locuri
	DGASPC SECTOR 4	**Centrul medico – social "Sf. Andrei"** responsabil **Cătălin Moșneanu** tel: 0727377116 **DOVLEAC Alexandru** tel. 0372733782	sos. Berceni, nr. 12A,	găzduire în situații de urgență	80 locuri capacitate alocată pe timpul iernii: 15 paturi
	DGASPC SECTOR 5	Nu funcționează nici un adăpost în subordinea			
	DGASPC SECTOR 6	**Adăpost de noapte** Coordonator: **Elena POPA** tel. 0727225480 tel urgenta: 0731624849	str. Inspirației, nr. 4	persoane adulte fara adapost cu ultimul domiciliu pe raza sect 6	16 locuri capacitate alocată pe timpul iernii (2013-2014): 20 locuri (15 pentru bărbați, 5 locuri pentru femei)
		Centrul de primire și evaluare în regim de urgență "Arlechino" șef centru: **Anca SAVU** tel. 0727228921 tel urgență: 0731624849	splaiul Independenței, nr. 200	copii depistați pe raza sectorului 6, lipsiți de supraveghere	20 locuri

REGULI DE PREGĂTIRE ANTISEISMICĂ, PROTECŢIE, COMPORTARE ŞI ACŢIUNE A POPULAŢIEI ÎN CAZ DE CUTREMUR ŞI/SAU ALUNECĂRI DE TEREN

A) REGULI DE PREGĂTIRE ANTISEISMICĂ ÎN CLĂDIRILE ŞI SPAŢIILE ÎN CARE LOCUIM SAU LUCRĂM

1. Culegerea de informaţii referitoare la evenimentele seismice precedente şi acţiunile lor asupra clădirii;
2. Executarea tuturor lucrărilor de întreţinere şi reparaţii curente pentru a menţine caracteristicile de rezistenţă pe întreaga durată de exploatare/serviciu a clădirii;
3. Conştientizarea riscurilor la care utilizatorii s-ar expune dacă ar efectua modificări la clădire fără un aviz privind proiectul intervenţiei şi autorizaţiile legale din partea unui expert; toate modificările efectuate se înscriu în cartea tehnică a construcţiei;
4. Efectuarea unei expertize tehnice asupra clădirii, de către un expert autorizat sau de către un institut specializat conform prevederilor legale;
5. Executarea lucrărilor de consolidare, refacere şi reparaţii atât la clădire cât şi la instalaţiile aferente clădirii: apă, gaze, încălzire, electricitate, canalizare, etc. numai pe baza raportului de expertiză şi a proiectelor autorizate;
6. Respectarea unor principii simple şi sigure pentru execuţia de clădiri rezistente în localităţi rurale, respectiv a cerinţelor legale privind calitatea construcţiilor în zone urbane, precum şi luarea măsurilor privind reabilitarea clădirilor în conformitate cu normele actuale;
7. Interzicerea intervenţiei asupra structurii clădirii - ex. lărgirea unor camere, mutarea pereţilor, practicarea de goluri, supraetajarea, săparea de pivniţe sau garaje etc., fără a avea un proiect întocmit de un specialist atestat pentru astfel de lucrări şi toate autorizaţiile necesare, deoarece altfel, se pot declanşa, cu sau fără seisme, procese de degradare rapidă sau chiar bruscă a clădirii, care pot periclita viaţa;
8. Întocmirea proiectelor de consolidare şi execuţia acestora precum şi recepţia lucrărilor în conformitate cu prevederile Legii nr. 10/1995 privind calitatea în construcţii, cu modificările ulterioare şi ale regulamentelor în vigoare;
9. Cunoaşterea de către asociaţiile de proprietari/locatari ale clădirilor multietajate - tip bloc, a modului în care firmele cu sediul în apartamente respectă măsurile de protecţie antiseismică, precum şi pe cele de prevenire a unor incendii, explozii, deversări de materiale combustibile, toxice şi chimice. În aceste spaţii se interzice depozitarea de materiale pe planşee, peste sarcina pentru care au fost proiectate. Dacă firma este în locuinţa personală cu 1-2 niveluri, se vor aplica toate măsurile de protecţie pentru a nu afecta clădirile învecinate în cazul producerii unui cutremur, alunecare de teren, prin declanşarea de explozii, incendii etc.;

10. Interzicerea depozitării de materiale combustibile, explozive, substanţe toxice etc. în clădiri de locuit; amplasarea şi fixarea obiectelor grele se va face după consultarea unui specialist;
11. Fixarea antenelor de satelit de elementele structurale ale clădirii pentru ca în cazul unui cutremur să se evite căderea lor şi producerea de accidente;
12. Cunoaşterea măsurilor necesare prevenirii şi stingerii incendiilor şi aplicarea lor de către proprietarii, administratorii, locatarii din clădirile de tip bloc;
13. Cunoaşterea planului subsolului clădirii tip bloc şi a reţelelor de conducte din subsolul clădirii, precum şi cunoaşterea locurilor de amplasare a robineţilor şi vanelor de închidere a diferitelor utilităţi pe diferite ramificaţii;
14. Cunoaşterea şi verificarea periodică a tavanelor, podului, acoperişului, balcoanelor, cornişelor, calcanelor, coşurilor, terasei şi învelitorii blocului/casei, astfel ca în cazul unui cutremur să se evite căderea cărămizilor, placajelor, tencuielilor, ornamentelor, ţiglelor, olanelor, jardinierelor, în zona intrărilor, aleilor înconjurătoare, străzilor sau la vecini. Se va proceda similar la elementele ce ar putea să cadă dinspre clădirea învecinată, inclusiv pentru îmbinarea cu blocul alăturat sau gardurile de zid ale vecinilor;
15. Consultarea unui expert autorizat la cumpărarea sau închirierea unei locuinţe sau sediu de firmă, asupra evaluării rezistenţei antiseismice conform normativelor tehnice în vigoare, în vederea evitării expunerii la un potenţial risc.

B) PROTECŢIA ANTISEISMICĂ ÎN INTERIORUL LOCUINŢEI SAU LOCULUI DE MUNCĂ

Măsuri de pregătire a locului de muncă sau locuinţei pentru prevenirea distrugerilor provocate de efectele unui seism:

1. evitarea aglomerării spaţiilor de la locul de muncă sau din locuinţă cu piese de mobilier sau aparatură instabile la seism şi amplasate în vecinătatea locurilor în care se aglomerează de obicei familia, sau în spaţiul de lucru;
2. asigurarea pieselor de mobilier grele, zvelte, suprapuse şi înalte, între ele şi prin prindere de un perete, grindă solidă în locurile unde se aglomerează de obicei persoane la locul de muncă sau în familie;
3. amplasarea echipamentelor tehnice şi aparatelor casnice mai grele sau a celor pe rotile - de exemplu: copiatoare, calculatoare mari, maşini de spălat, frigidere etc., astfel încât să nu se afle în vecinătatea ieşirilor din încăperi sau apartament spre a nu bloca prin deplasarea lor accesul în cazul unui seism;
4. fixarea aparatelor în aşa fel încât racordurile să nu sufere deteriorări în caz de cutremur;
5. amplasarea obiectelor fragile şi valoroase într-un loc mai jos şi sigur;
6. amplasarea vaselor cu chimicale, combustibili în dulapuri în care să nu se poată răsturna, în încăperi în care nu se locuieşte şi nu există pericolul de contaminare şi de incendiu;
7. asigurarea uşilor dulapurilor cu închizători eficiente la oscilaţii, astfel încât deplasarea veselei depozitate să nu producă accidente;

8. procurarea în locuinţă a cel puţin unui extinctor şi amplasarea acestuia într-un loc cunoscut şi accesibil în orice moment, lângă sursele potenţiale de incendiu; învăţaţi utilizarea acestuia;
9. reţinerea locului de amplasare a comutatoarelor, siguranţelor, robinetelor generale şi locale pentru apă, gaze şi electricitate şi a modului lor de manevrare, astfel încât, la nevoie, după seism, să puteţi lua măsurile minime de intervenţie de urgenţă - închidere/deschidere;
10. păstrarea la îndemână o unei truse de scule adecvate.

Dacă locuim într-o clădire multifamilială tip bloc, ne informăm personal sau prin administraţia asociaţiei despre îndeplinirea obligaţiilor legale privind:

- evaluarea rezistenţei antiseismice actuale a structurii clădirii;
- reparaţiile şi consolidările necesare;
- proiectarea şi executarea lucrărilor necesare;
- asigurarea pentru daune seismice, forme şi taxe necesare.

Reţinem particularităţile localităţii, cartierului şi împrejurimile locuinţei, ale drumului pe care ne deplasăm zilnic la serviciu, şcoală sau cumpărături, având în vedere eventualele pericole descrise mai jos:

- căderea unor elemente de construcţie nestructurale: tencuielei, cărămizi etc.;
- spargerea şi căderea unor geamuri, în special la clădirile înalte;
- căderea unor obiecte, mobilier etc.;
- căderea unor stâlpi şi linii electrice;
- incendii rezultând din scurtcircuite electrice, conducte de gaz rupte, răsturnarea unor instalaţii de încălzire etc.;
- alunecări de teren, avalanşe în zona muntoasă, lichefierea unor terenuri nisipoase.

C) REGULI DE COMPORTARE RAŢIONALĂ, INDIVIDUALE ŞI DE GRUP: LOC DE MUNCĂ, FAMILIE, PE STRADĂ, ÎN TIMPUL PRODUCERII SEISMULUI

1. Păstraţi-vă calmul, nu intraţi în panică, liniştiţi-i şi pe ceilalţi, protejaţi copiii, bătrânii şi femeile. Nu vă speriaţi de zgomotele din jur.
2. Preveniţi tendinţele de a părăsi camera sau locuinţa, deoarece faza seismică iniţială are o durată redusă, astfel încât tocmai faza puternică a mişcării seismice vă poate surprinde pe scări, holuri, paliere, în aglomeraţie şi panică, conducând la accidente grave, nedorite.

Atenţie! Scările sunt elemente de construcţii foarte sensibile la deplasările diferenţiate ale etajelor şi, chiar dacă ar rezista, deplasarea persoanelor pe scări sub efectul oscilaţiei seismice este extrem de periculoasă. Chiar dacă ieşirea de la etajele inferioare sau dintr-o locuinţă parter ar fi în principiu posibilă şi fezabilă în scurt timp, în special pentru persoane tinere, afară sunt multe alte riscuri: calcane şi coşuri de fum, parapete, ornamente, vitraje etc.

3. Rămâneţi în încăpere sau locuinţă, departe de ferestre care se pot sparge şi vă pot accidenta, protejaţi-vă sub o grindă, toc de uşă solid, sub un birou sau masă care sunt suficient de rezistente spre a vă feri de căderea unor obiecte, mobile suprapuse, lămpi, tencuieli ornamentale etc. În lipsa unor astfel de posibilităţi vă puteţi proteja stând la podea lângă un perete solid, pe genunchi

şi coate, cu faţa în jos iar cu palmele împreunate vă veţi proteja capul, ceafa, iar cu antebraţele pe lateral capul. Această recomandare implică o cunoaştere prealabilă a acelor elemente de construcţie rezistente, prin consultarea unui specialist atestat.

4. Dacă este posibil, închideţi sursele de foc cât puteţi mai repede iar dacă a luat foc ceva interveniţi imediat după ce a trecut şocul puternic.
5. Nu fugiţi pe uşă, nu săriţi pe fereastră, nu alergaţi pe scări, nu utilizaţi liftul, evitaţi aglomeraţia, îmbulzeala, iar dacă este posibil deschideţi uşa locuinţei spre exterior, spre a preveni blocarea acesteia, în vederea evacuării după terminarea mişcării seismice.
6. Nu alergaţi în stradă.
7. Dacă vă aflaţi în afara unei clădiri, deplasaţi-vă cât mai departe de clădire, feriţi-vă de tencuieli, cărămizi, coşuri, parapete, cornişe, geamuri, ornamente care de obicei se pot prăbuşi în stradă. Nu fugiţi pe stradă, deplasaţi-vă calm spre un loc deschis şi sigur.
8. Acordaţi prim ajutor persoanelor rănite.
9. În cazul în care sunteţi surprinşi de căderea unor tencuieli sau obiecte de mobilier răsturnate, căutaţi să vă protejaţi capul şi membrele sau să vă asiguraţi supravieţuirea; ulterior veţi căuta să alarmaţi prin diferite metode vecinii cât şi echipele de salvare-intervenţie de prezenţa dvs.

D) COMPORTAREA DUPĂ PRODUCEREA UNUI CUTREMUR

1. Nu părăsiţi imediat spaţiul, camera, apartamentul, clădirea în care v-a surprins seismul. Acordaţi mai întâi primul ajutor celor afectaţi de seism. Calmaţi persoanele intrate în panică sau speriate, în special copiii de vârstă mai fragedă.
2. Ajutaţi pe cei răniţi sau prinşi sub mobilier, obiecte sau elemente uşoare de construcţii, să se degajeze. Nu mişcaţi răniţii grav - dacă nu sunt în pericol imediat de a fi răniţi suplimentar din alte cauze - până la acordarea unui ajutor sanitar-medical calificat.
3. Îngrijiţi-vă de siguranţa copiilor, bolnavilor, bătrânilor, asigurându-le îmbrăcăminte şi încălţăminte corespunzătoare sezonului în care s-a declanşat seismul, în vederea unei eventuale evacuări din locuinţă sau clădire pentru o perioadă anume, de la câteva ore la câteva zile.
4. Nu utilizaţi telefonul decât pentru apeluri la salvare, pompieri sau de către organismul cu însărcinări oficiale în privinţa intervenţiei post-dezastru, în cazuri justificate, spre a nu bloca circuitele telefonice.
5. Dacă s-a declanşat un incendiu, căutaţi să-l stingeţi prin forţe proprii.
6. Verificaţi preliminar starea instalaţiilor electrice, gaze, apă, canal, verificaţi vizual starea construcţiei în interior. În cazul constatării de avarii, închideţi alimentarea locală sau generală şi anunţaţi unitatea pentru intervenţie. Nu folosiţi foc deschis.
7. Părăsiţi cu calm clădirea, fără a lua cu dvs. lucruri inutile, dar verificaţi mai întâi scara şi drumul spre ieşire spre a nu vă expune la pericole.
8. Pentru orice eventualitate, preveniţi rănirea provocată de căderea unor tencuieli, cărămizi etc. la ieşirea din clădire utilizând o cască de protecţie sau în lipsa

acesteia un scaun/taburet ori alt obiect protector: geantă, ghiozdan, cărţi groase etc.

9. Dacă la ieşire întâlniţi uşi blocate, acţionaţi fără panică pentru deblocare. Dacă nu reuşiţi, iar acestea au vitraje, procedaţi cu calm la spargerea geamului şi curăţirea ramei şi a zonei de cioburi, utilizând un scaun, o vază etc. Dacă se constată că în ascensor sunt persoane blocate, liniştiţi-le, mai întâi, după care solicitaţi concursul persoanelor autorizate.
10. Evitaţi clădirile grav avariate, cu excepţia unor cazuri de ajutor sau salvare, măsuri ce trebuie întreprinse cu un minimum de măsuri de securitate şi fără riscuri inutile. Evitaţi să fiţi confundat cu răufăcătorii pătrunşi în astfel de clădiri, nu aglomeraţi fără rost zonele calamitate.
11. Ajutaţi echipele de intervenţie pentru ajutor sau salvare.
12. Ascultaţi numai anunţurile posturilor de radioteleviziune naţionale şi recomandările de acţiune imediată ale organelor în drept.
13. Fiţi pregătiţi psihic şi fizic pentru eventualitatea unor şocuri ulterioare primei mişcări seismice - aşa numitele replici -, fără a intra în panică. Nu daţi crezare zvonurilor care apar frecvent imediat după seisme, chiar dacă aparent sunt vehiculate de aşa-zişi specialişti!
14. La evacuare daţi prioritate celor răniţi sau copiilor, bătrânilor, femeilor şi ascultaţi întocmai recomandările salvatorilor.
15. Experienţa cutremurelor precedente a dovedit că este util să aveţi cunoştinţe necesare supravieţuirii până la intervenţia echipelor de salvare în cazul unei situaţii extreme în care, de exemplu, aţi fi surprinşi sub nişte dărâmături, mobilier răsturnat sau într-o cameră, incintă, ascensor etc. blocată, prin înţepenirea uşilor sau din alte cauze.
16. În primul rând trebuie să fiţi calmi, să îi liniştiţi pe cei şocaţi, să nu permiteţi reacţii de panică, să acordaţi primul ajutor celor răniţi iar dacă dumneavoastră sau altă persoană din grup are posibilitatea de mişcare să faceţi un mic plan de salvare. Deblocarea căii de acces se poate încerca numai dacă prin aceasta nu se înrăutăţeşte situaţia - de exemplu prin mişcarea dărâmăturilor sau a mobilierului.
17. O variantă clasică de comunicare cu cei din afară, este să bateţi la intervale regulate cu un obiect tare în conducte învecinate sau în pereţii incintei, iar dacă aţi stabilit contactul verbal, furnizaţi informaţiile cerute şi cereţi primul ajutor necesar. Inspectoratul judeţean/local pentru Situaţii de Urgenţă va concentra personal specializat şi aparate de ascultare ca să identifice locurile cu persoane blocate.
18. Nu vă preocupaţi de durata timpului scurs până la salvare, deoarece în astfel de condiţii, deşi timpul pare nesfârşit, corpul uman îşi mobilizează resurse nebănuite pentru a trece peste o perioadă critică. În acest mod se explică durate extreme de rezistenţă de sute de ore în condiţii de blocare la cutremur a unor persoane aparent fragile, înregistrate în ţara noastră în 1977 şi în mod similar în întreaga lume.

E) MĂSURI DE VERIFICARE A STĂRII CLĂDIRII, LOCUINŢEI

1. Daţi concursul dvs. organizaţiilor de intervenţie post-seismică pentru analiza stării construcţiilor, precum şi pentru celelalte activităţi întreprinse de organele în drept.
2. Verificaţi mai întâi afară şi apoi cu precauţii şi în interior starea locuinţei, a clădirii pentru a vedea avariile. După primele observaţii proprii, este bine să vă adresaţi unui specialist-expert autorizat în construcţii pe care îl cunoaşteţi din timp, sau cu care aveţi o înţelegere sau un contract pentru astfel de situaţii - în cazul instituţiilor sau firmelor.
3. Dacă starea structurii construcţiei prezintă avarii evidente iar echipele autorizate nu au sosit încă, solicitaţi instituţiilor abilitate evaluarea de către specialişti a stării post-seismice a structurii clădirii şi aveţi în vedere continuarea ulterioară a operaţiunilor de proiectare şi execuţie a reparaţiilor şi consolidărilor, cu concursul asociaţiei de proprietari sau locatari.
4. În cazul în care clădirea în care locuiţi este într-o stare de avariere a structurii evaluată de specialiştii abilitaţi legal ca fiind grav afectată de cutremur, va trebui să respectaţi dispoziţiile legale şi să vă adaptaţi la condiţiile de sinistrat. În acest sens organele administraţiei publice locale vor lua măsurile de relocare.
5. Dacă aţi contractat o asigurare la o societate de profil, informaţi-vă cum trebuie să procedaţi pentru înregistrarea în termen legal a daunelor complete produse de cutremur, în vederea solicitării despăgubirilor.

F) MĂSURI DE REVENIRE ÎN NORMAL A ACTIVITĂŢII UMANE DIN ZONA AFECTATĂ DE CUTREMUR

După producerea unui cutremur cu urmări deosebite, autorităţile publice locale împreună cu organismele abilitate vor lua măsurile necesare revenirii la normal a activităţilor umane din zona sinistrată sau calamitată.

Autorităţile publice locale vor întocmi pe baza investigaţiilor şi a expertizelor tehnice listele de priorităţi ale clădirilor afectate pentru execuţia intervenţiilor/consolidărilor şi reabilitării construcţiilor de locuit.

În acest sens investitorii, proprietarii şi/sau administratorii clădirilor de locuit vor participa la îndeplinirea măsurilor de investigare a clădirilor de locuit pentru a cunoaşte situaţia acestora după dezastru, vor solicita efectuarea de expertize tehnice asupra clădirilor afectate, şi elaborarea de proiecte de intervenţie/consolidare la clădirile avariate de cutremur, conform legislaţiei în vigoare.

REGULI DE COMPORTARE SI ACTIUNE IN CAZ DE INCENDIU

- Daca pentru salvarea oamenilor, trebuie sa treceti prin incaperi incendiate, puneti pe cap o patura umeda;
- Deschideti cu prudenta usile, deoarece afluxul rapid de aer, provoaca cresterea rapida a flacarilor;
- Prin incaperile cu fum dens deplasati-va târâş sau aplecati;
- Strigati victimele, gasiti-i si salvati-i;

- Daca vi se aprinde imbracamintea nu fugiti, culcati-va pe pamant si rostogoliti-va;
- Asupra oamenilor carora li s-a aprins imbracamintea, aruncati un palton, o patura sau ceva care ii acopera etans;
- In cazul stingerii incendiului folositi stingatoare, apa, nisip, pamant, invelitori etc.;
- Daca arde suprafata verticala, apa se arunca de sus in jos;
- Lichidele incendiare se sting prin acoperire cu nisip, pamant, cuverturi grele;
- Instalatiile electrice se sting numai dupa intreruperea prealabila a sursei de energie;
- Iesiti din zona incendiara in directia dinspre cara bate vantul;
- Bombele incendiare de aviatie se sting prin acoperire cu pamant sau prin scufundare in butoaie cu apa;
- Picaturile de napalm cazute pe imbracaminte se sting prin acoperirea locului respectiv cu imbracaminte subtire, lut sau nisip;
- Amestecurile pe baza de fosfor sau sodiu se sting prin izolarea acestora de aerul inconjurator prin acoperire cu pamant, nisip, acoperiri etanse;
- Aplicati pe partile afectate pansament uscat si curat si prezentati-va la punctele medicale.

PROCEDURI COMPORTAMENTALE ÎN CAZ DE ACCIDENT CHIMIC ŞI POLUARE ACCIDENTALĂ

Accidentul chimic este un eveniment imprevizibil. Ca urmare există posibilitatea ca la orice dereglare a procesului tehnologic prin avarierea sau deteriorarea unei instalaţii, a unui utilaj sau mijloc de transport să se elibereze în mediul înconjurător (aer, apă, sol) substanţe toxice care pot avea impact atât asupra mediului cât şi asupra populaţiei.

Aceasta impune realizarea unor măsuri şi acţiuni de ***prevenire şi protecţie***.

Populaţia trebuie să cunoască:

- care este unitatea sursă de pericol chimic;
- tipul de substanţă toxică industrială pe care îl deţine;
- caracteristicile şi modul de acţiune al substanţei toxice;
- zona de risc în care s-ar putea afla;
- măsurile de protecţie specifice zonei;
- locul în care se asigură protecţia prin adăpostire sau izolare;
- locurile de dispunere şi itinerarele de evacuare temporară.

În locurile de adăpostire-izolare pentru populaţie trebuie asigurate măsurile de siguranţă prin:

- procurarea materialelor de etanşare (chit, bandă izolantă, bureţi izolatori, purfix etc.);
- asigurarea mijloacelor de protecţie individuală speciale (mască contra gazelor, aparat de respiraţie, costume de protecţie) sau improvizate;
- realizarea unei truse familiale de prim-ajutor medical;
- pregătirea unei rezerve permanente de apă şi alimente;
- asigurarea unui radioreceptor cu baterii.

Populaţia trebuie să-şi însuşească:

- cunoştinţele necesare în vederea realizării măsurilor de protecţie;
- regulile de comportare la accident în zona norului toxic.

Măsurile de protecţie ce se iau în caz de accident chimic sunt:

- Înştiinţarea şi alarmarea populaţiei despre pericolul chimic;
- Asigurarea protecţiei cu mijloace individuale de protecţie;
- Asigurarea protecţiei prin adăpostire (izolare) sau prin evacuare (autoevacuare) temporară;
- Introducerea restricţiilor de consum al apei, produselor agroalimentare, vegetalelor etc., contaminate;
- Introducerea unor restricţii de circulaţie şi acces, a unor măsuri de pază şi ordine în zona de acţiune a norului toxic;
- Organizarea cercetării chimice, a controlului şi supravegherii zonei de acţiune a norului toxic şi a contaminării;
- Acordarea primului ajutor şi a asistenţei medicale de urgenţă persoanelor intoxicate;
- Aplicarea măsurilor de neutralizare şi împiedicare a răspândirii substanţelor toxice. Colectarea, transportul şi depozitarea materialelor contaminate.

Apărarea în caz de accident chimic se referă la un ansamblu de măsuri care se realizează în mod unitar şi continuu şi se împarte în acţiuni:

- pre-dezastru
- în timpul dezastrului
- post-dezastru

Faza de Pre-Dezastru:

- Informaţi-vă asupra sursei de risc, substanţele toxice industriale folosite, zonele de pericol;
- Participaţi la exerciţiile privind situaţiile de urgenţă, procuraţi-vă materiale cu reguli de comportare şi acţiune în caz de dezastre şi însuşiţi-vi-le;
- Evitaţi amplasarea locuinţelor în apropierea unor instalaţii cu procese de risc;
- Procuraţi-vă materiale de etanşare;
- Asiguraţi-vă mijloace de protecţie individuală speciale (mască contra gazelor, aparat de respiraţie, costume de protecţie) sau improvizate;
- Pregătiţi-vă o rezervă permanentă de apă şi alimente;
- Procuraţi-vă un radioreceptor cu baterii.

Faza de Dezastru:

- Urmaţi întocmai anunţurile făcute de protecţia civilă prin intermediul mass mediei sau prin semnalele de alarmare;
- Anunţaţi-vă vecinii şi prietenii despre pericolul chimic (de preferinţă prin telefon);

- Adăpostiţi-vă în locul stabilit şi etanşaţi toate intrările şi ieşirile pentru a evita pătrunderea agentului toxic! Dacă adăpostirea se face în propria casă sau apartament, etanşaţi toate uşile şi ferestrele şi rămâneţi într-o cameră cu cât mai puţine uşi şi ferestre;
- Închideţi toate instalaţiile cu pericol (gaze, apă, curent electric);
- Opriţi toate ventilatoarele şi instalaţiile de aer condiţionat;
- Ţineţi la îndemână mijloacele de protecţie respiratorie şi folosiţi-le dacă este cazul;
- Asiguraţi-vă că aveţi acces la rezerva de apă şi alimente şi că nu sunt afectate de accidentul chimic;
- Ţineţi radioreceptorul deschis şi fiţi atenţi la anunţurile care se fac;
- Nu părăsiţi locul de adăpostire până nu se anunţă că acest lucru este posibil.

Dacă sunteţi surprins în afara locuinţei:

- Nu intraţi în panică, de cele mai multe ori în cazul accidentelor chimice victimele din rândul populaţiei civile au apărut ca urmare a panicii;
- Acoperiţi-vă căile respiratorii superioare cu o batistă şi îndreptaţi-vă spre adăpostul cel mai apropiat adăpost;
- Respectaţi restricţiile de circulaţie şi acces;
- Evitaţi deplasarea pe direcţia vântului, deplasaţi-vă perpendicular pe direcţia lui.

Faza Post-Dezastru:

- Nu părăsiţi adăpostul sau locuinţa chiar dacă pericolul a trecut, riscaţi să încurcaţi intervenţia forţelor specializate;
- Ascultaţi cu atenţie mesajele către populaţie transmise prin mass media;
- Verificaţi dacă vecinii şi prietenii au probleme, în cazul în care există probleme acordaţi-le primul ajutor şi chemaţi ambulanţa;
- Respectaţi restricţiile de circulaţie şi consum;
- Reveniţi la activităţile cotidiene, remediind eventualele pagube;
- Reţineţi învăţămintele trase din aceste situaţii şi pregătiţi-vă continuu pentru a putea face faţă unor alte eventuale asemenea evenimente;

REGULI DE COMPORTARE SI ACTIUNE LA INZAPEZIRI

- Informati-va permanent asupra conditiilor atmosferice folosind radioul si televizorul;
- Fiti pregatit pentru a rezista acasa; pregatiti rezerva de alimente, apa si combustibil si asigurati-va mijloacele diferite pentru incalzit si preparat hrana;
- Pregatiti mijloace de iluminat independente de reteaua electrica;
- Păstrati la indemana uneltele pentru degajarea zapezii;
- Evitati absolut orice fel de calatorie daca nu este necesara;
- Daca totusi este necesar sa plecati luati-va imbracaminte groasa, caciula, manusi;
- Calatoriti numai ziua si folositi soselele principale;
- Nu fiti cutezatori si temerari; opriti, intorceti-va sau cereti ajutorul;
- Daca plecati cu masina, asigurati-o cu lanturi pentru zapada, lopata, razuitoare, cablu de remorcare, benzina de rezerva si asigurati-va ca stie cineva incotro plecati;

- Daca mijlocul de transport se strica, nu intrati in panica si pastrati-va calmul, dati semnale de alarma, aprindeti luminile, ridicati capota masinii si asteptati ajutorul;
- Nu parasiti mijlocul de transport pentru a cere ajutor, deoarece va puteti rataci;
- Evitati suprasolicitarea.

Anexa nr. 16

Situația cu generatorii de deșeuri periculoase de pe teritoriul Municipiului București

Nr.crt.	Denumirea generatorului de deseuri periculoase	Adresa punctului de lucru	Codul deșeurilor periculoase	Denumirea principalelor deșeuri generate de operator	Observatii
1.	SPITALUL CLINIC COLENTINA	Sos Stefan cel Mare nr. 19-21, sector 2, Bucuresti	18 01; 18 01 06*	Deseuri provenite din activitatile de prevenire, diagnostic si tratament desfasurate in unitatile sanitare; Chimicale constând din sau conținând substanțe periculoase	
2	SPITALUL CLINIC DE URGENTA PENTRU COPII MS CURIE	Bulevardul Constantin Brancoveanu 20, Bucuresti	18 01	Deseuri provenite din activitatile de prevenire, diagnostic si tratament desfasurate in unitatile sanitare;	
3	DATRIMEX GROUP SRL	Str. Preciziei nr. 34, sector 6, Bucuresti	15 01 10* ; 03 01 04* ; 15 02 02* ; 18 01 11*	Ambalaje care contin reziduuri sau sunt contaminate cu substante periculoase; rumegus, talas, aschii, resturi de scandura si furnir cu continut de substante periculoase;absorbanti, materiale filtrante (inclusiv filtre de ulei fara alta specificatie), materiale de lustruire, imbracaminte de protectie contaminata cu substante periculoase; deseuri de vopsele si lacuri cu continut de solventi organici sau alte substante periculoase	
4	SPITALUL UNIVERSITAR DE URGENTA BUCURESTI	Bucuresti, Splaiul Independentei 169	18 01	Deseuri provenite din activitatile de prevenire, diagnostic si tratament desfasurate in unitatile sanitare	
5	MHS TRUCK SERVICE S.R.L.	Bdul Iuliu Maniu nr. 592A, sector 6, Bucuresti	13 02 08*;	alte uleiuri de motor, de transmisie si de ungere	
6	IKEA ROMANIA SA	Bdul Theodor Pallady nr. 57, sector 3, Bucuresti	20 01 21*	Tuburi fluorescente si alte deseuri cu continut de mercur	
7	Romania Hypermarche SA	SOS. Alexandriei nr. 152, sector 5, Bucuresti	20 01 23*	Echipamente abandonate cu continut de CFC (Clorofluorocarburi)	
8	Romania Hypermarche SA	Cora Sun Plaza-Calea Vacaresti nr. 391, sector 4, Bucuresti	20 01 23*	Echipamente abandonate cu continut de CFC (Clorofluorocarburi)	

9	Romania Hypermarche SA	Cora Lujerului-Bdul Iuliu Maniu nr. 19, sector 6, Bucuresti	20 01 23*	Echipamente abandonate cu continut de CFC (Clorofluorocarburi)	
10	DEDEMAN BUCURESTI ACTIUNII	Str. Actiunii nr. 2-4, Sector 4, Bucuresti	20 01 35*	Echipamente electrice si eleectronice casate, altele decat cele specificate la 20 01 21 si 20 01 23 cu continut de componenti periculosi	
11	Medsana Bucharest Medical Center Srl	Str. Dr. Ioan Nanu-Muscel nr. 12, sector 5, Bucuresti/Bdul Eroii Sanitari nr. 45, sector 5, Bucuresti/Bd. Primaverii nr. 9, sector 1, Bucuresti	18 01*	Deseuri provenite din activitatile de prevenire, diagnostic si tratament desfasurate in unitatile sanitare	
12	SPITALUL UNIVERSITAR DE URGENTA ELIAS	Vulevardul Marasti 17, Bucuresti	18 01	Deseuri provenite din activitatile de prevenire, diagnostic si tratament desfasurate in unitatile sanitare	
13	Fundatia Dr. Victor Babes	Sos. Mihai Bravu nr. 281, sector 3, Bucuresti	18 01*	Deseuri provenite din activitatile de prevenire, diagnostic si tratament desfasurate in unitatile sanitare	
14	Directia Generala de Asistenta Sociala si Protectia Copilului Sector 4	Intrarea Targu Frumos nr. 24, sector 4, Bucuresti	18 01*	Deseuri provenite din activitatile de prevenire, diagnostic si tratament desfasurate in unitatile sanitare	
15	SPITALUL CLINIC DE URGENTA SF. IOAN	Sos Vitan Barzesti nr. 13, sector 4, Bucuresti.	18 01*	Deseuri provenite din activitatile de prevenire, diagnostic si tratament desfasurate in unitatile sanitare	
16	SPITALUL CLINIC DE URGENTA SF. IOAN – MATERNITATEA BUCUR	Str. Intre Garle nr. 10, sector 5, Bucuresti;/Sos. Vitan Barzesti nr. 13, sector 4, Bucuresti, Str. Intre Garle nr. 10, sector 5	18 01*	Deseuri provenite din activitatile de prevenire, diagnostic si tratament desfasurate in unitatile sanitare	
17	SPITALUL DE CHIRURGIE PLASTICA REPARATORIE SI ARSURI	Calea Grivitei 218, Bucuresti	18 01	Deseuri provenite din activitatile de prevenire, diagnostic si tratament desfasurate in unitatile sanitare	
18	CLINICA SANTE SRL	Str. Ion Baiesi, Bl. C3, Parter, localitatea Buzau, judet Buzau; Str. Agricultori nr. 35, sector 2, Bucuresti/ Sos Giurgiului nr. 46, sector 4, Bucuresti/Str Magura Vulturului nr. 87, sector 2	18 01*	Deseuri provenite din activitatile de prevenire, diagnostic si tratament desfasurate in unitatile sanitare	
19	DIAVERUM ROMANIA S.R.L	Sos Fundeni nr. 74, sector 2, Bucuresti/ Sos Morarilor nr. 2A, sector 2, Bucuresti/Splaiul Independentei nr. 319, sector 6, Bucuresti. /Sos Industriilor nr. 2N, sector 3, Bucuresti./Str.Racari,Nr.6A,Parter,Sector 3,Bucuresti	18 01*	Deseuri provenite din activitatile de prevenire, diagnostic si tratament desfasurate in unitatile sanitare	

20	INSTITUTUL NATIONAL DE MEDICINA AERONAUTICA SI SPATIALA	Str Mircea Vulcanescu nr. 88, sector 1, Bucuresti.	18 01*	Deseuri provenite din activitatile de prevenire, diagnostic si tratament desfasurate in unitatile sanitare	
21	SPITALUL CLINIC DE URGENTA BUCURESTI	Calea Floreasca nr. 8, sector 1, Bucuresti.	18 01*	deseuri provenite din activitatile de prevenire, diagnostic si tratament in unitatilor sanitare	
22	MIRALUX STAR S.R.L.	Bdul Timisoara nr. 56, sector 6, Bucuresti.	20 01 23*	Echipamente abandonate cu continut de CFC (Clorofluorocarburi)	
23	CENTRUL MEDICO-SOCIAL SFANTUL ANDREI	sos Berceni nr. 12A, sector 4, Bucuresti	18 01*	deseuri provenite din activitatile de prevenire, diagnostic si tratament in unitatilor sanitare	
24	INSTITUTUL DE FONOAUDIOLOGIE SI CHIRURGIE FUNCTIONALA ORL PROF DR. D. HOCIOTA	Str. Mihai Cioranu nr. 21, sector 5, Bucuresti	18 01*	deseuri provenite din activitatile de prevenire, diagnostic si tratament in unitatilor sanitare	
25	BAZY AUTO SERV S.R.L.	Str. Matei Voievod nr. 116, sector 2, Bucuresti	13 02 08*	alte uleiuri de motor, de transmisie si de ungere	
26	CORA ALEXANDRIEI	Sos Alexandriei nr. 152, sector 5, Bucuresti	20 01 23*; 20 01 35*	echipamente abandonate cu continut de CFC; echipamente electrice si electronice casate, altele decat cele speficicate la 20 01 21 si 20 01 23 cu continut de componenti periculosi	
27	CORA SUN PLAZA	Calea Vacaresti nr. 391, sector 4, Bucuresti	20 01 23* ; 20 01 35*	echipamente abandonate cu continut de CFC; echipamente electrice si electronice casate, altele decat cele speficicate la 20 01 21 si 20 01 23 cu continut de componenti periculosi	
28	CORA LUJERULUI	Bdul Iuliu Maniu nr. 19, sector 6, Bucuresti	20 01 35*; 20 01 23*	echipamente electrice si electronice casate, altele decat cele specificate la 20 01 21 si 20 01 23 cu continut de componenti periculosi; echipamente abandonate cu continut de CFC	
29	SC DEDEMAN SRL	Sos Colentina nr. 426, sector 2, Bucuresti; Bdul Ghencea nr. 91C, sector 6, Bucuresti; Sos Dudesti-Pantelimon nr. 2-40, sector 3, Bucuresti.;Bdul Theodor Pallady nr. 50, sector 3, Bucuresti.;Calea Ion Zavoi nr. 2-4, sector 1, Bucuresti./ Str Valea Cascadelor nr. 26, sector 6, Bucuresti. Str Actiunii nr. 2-4, sector 4, Bucuresti.	20 01 35* ; 20 01 23* ; /16 06 01* ;	echipamente electrice si electronice casate, altele decat cele specificate la 20 01 21* si 20 01 23* cu continut de componenti periculosi; echipamente abandonate cu continut de CFC chipamente abandonate cu continut de CFC; echipamente abandonate cu continut de CFC; /baterii cu plumb	



30	SERVICIUL DE AMBULANTA BUCURESTI ILFOV	Bucuresti, Str. Mihai Eminescu	18 01		
31	SPITALUL PROFESOR DR CONSTANTIN ANGELESCU	Aleea Cauzasi 49-51	18 01		
32	FLANCO RETAIL S.A.	Calea Vacaresti nr. 391, Bucuresti/Bdul Iuliu Maniu nr. 19, sector 6, Bucuresti/Splaiul Independentei nr. 210, Bucuresti./Bdul 1 Decembrie 1918 nr. 33A, Bucuresti./Bdul Pierre de Coubertin nr. 3-5, Bucuresti.;Str Brasov nr. 25,25A, 25B, 25C, 25J, Bucuresti.; Calea Serban Voda nr. 286, Bucuresti;Sos Vergului nr. 18-20, Bucuresti; Sos Colentina nr. 2, Bucuresti.	20 01 23* ; 20 01 35*	echipamente abandonate cu continut de CFC; echipamente electrice si eletronice casate, altele decat cele mentionate la 20 01 21 si 20 01 23, cu continut de componente periculoase	
33	PROENERG S.A.	Bdul Abatorului nr. 4F, sector 4, Bucuresti	03 02 06* ; 13 02 05*	uleiuri sintetice de otor, de transmisie si de ungere; uleiuri minerale neclorurate de motor, de transmisie si de ungere	
34	ASOCIATIA ATELIERE FARA FRONTIERE	Sos Oltenitei nr. 105,sector 4, Bucuresti	16 02 13* ; 16 02 11*	echipamente casate cu continut de componente periculoase, altele decat cele mentionate la codurile 16 02 09- 15 02 12 – televizoare, monitoare; echipamente casate cu continut de CFC, HCFC	
35	AD AUTO TOTAL S.R.L.	Sos Berceni nr. 104, sector 4, Bucuresti	15 01 10* ; 16 06 01*	deseuri de ambalaje care contin reziduuri sau sunt contaminate cu substante periculoase; baterii cu plumb	
36	UNISON ENGINE COMPONENTS-BUCHAREST S.A.	Bdul. Iuliu Maniu nr. 224C, sector 6, Bucuresti /B dul Timisoara,Nr.92D,Spatiu Depozitare 3,Sector 6,Bucuresti	12 03 01* ; 15 02 02* ; 11 01 16* ; 12 01 07*; 16 10 01*; 12 01 09* /15 01 10* ; 12 01 09*	lichide apoase de spalare; absorbanti, materiale filtrante (inclusiv filtre de ulei fara alta specificatie), materiale de lustruire, imbracaminte de protectie contaminata cu substante periculoase; rasini schimbatoare de ioni saturate sau epuizate ; uleiuri minerale de ungere uzate fara halogeni (cu exceptia emulsiilor si solutiilor); deseuri lichide apoase cu continut de substante periculoase; emulsii si solutii de ungere uzate fara halogeni /ambalaje care contin reziduuri sau sunt contaminate cu substante periculoase; emulsii si solutii de ungere uzate fara halogenati	
37	Advanced Retail System SA	Str. Tufanica nr. 2, sector 3, Bucuresti	16 02 11*; 16 02 13*	echipamente casate cu continut de CFC, HCFC; echipamente electrice si electronice casate cu continut de componenti periculosi	
38	SPITALU DE URGENTA AL MAI	Vasile Vasilievici Stroescu 29-31	18 01		
39	BOIL RECYCLING S.R.L.	Str. Biruintei nr. 2, sector 3, Bucuresti	13 07 01* ; 05 01 03*	ulei combustibil si combustibil diesel; slamuri din rezervoare	

40	PACKSTORE S.R.L.	Str Viitorului nr. 79, sector 2	16 06 01*	baterii cu plumb	
41	DUAL MAN S.R.L.	Str. Preciziei nr. 3-D, Bucuresti	13 02 06* ; 15 01 10* ; 11 01 05* ; 13 02 06* ; 16 02 09*	uleiuri de motor, de transmisie si de ungere; ambalaje care contin reziduri sau sunt contaminate cu substante periculoase; acizi de decapare; uleiuri de motor,de transmisie si de ungere; transformatori si condensatori continand PCB	
42	PENITENCIARUL-SPITAL BUCURESTI-Rahova	Sos Alexandriei nr. 154, sector 5, Bucuresti	18 01*	Deseuri provenite din activitatile de prevenire, diagnostic si tratament desfasurate in unitatile sanitare	
43	TIPOGRAFIA REAL S.R.L.	Bdul Iuliu Maniu nr. 220B, sector 6, Bucuresti	07 02 04* ; 15 01 10*; 09 01 02*; 15 02 02*	alti solventi organici, solutii de spalare si solutii muma ; ambalaje care contin reziduuri sau sunt contaminate cu substante periculoase; solutii de developare pe baza de apa pentru placile offset; absorbanti, materiale filtrante(inclusiv filtre de ulei fara alta specificatie), materiale de lustruire, imbracaminte de protectie contaminata cu substante periculoase	
44	CORREO ALLORE S.R.L.	str. Zabrautului nr. 15, Sector 5, Bucuresti	16 06 01*	baterii cu plumb	
45	NEFROMED CONCEPT	Splaiul Unirii 313	18 01		
46	ISOVOLTA S.A.	Str Drumul intre Tarlale nr. 130, Bucuresti	13 01 10* ; 13 03 07*; 08 01 07*; 15 01 10* ; 08 01 11* ; 16 01 10*; 16 10 01* ; 12 01 14* ; 07 07 04*	uleiuri minerale hidraulice neclorinate; uleiuri minerale hidraulice neclorinate ; deseuri de la indepartatrea vopselelor si lacurilor cu continut de solventi organici sau alte substante periculoase ; ambalaje care contin reziduuri de substante periculoase sau sunt contaminate cu substante periculoase ; deseuri de vopsele si lacuri cu continut de solventi organici sau alte substante periculoase ; ambalaje care contin reziduuri de substante periculoase sau sunt contaminate cu substante periculoase ; deseuri lichide apoase cu continut de substante periculoase ; namoluri de la masini – unelte, cu continut de substante periculoase ; alti solventi organici,lichide de spalare si solutii muma	
47	ANTUPO IMPEX S.R.L.	str. Prelungirea Ghencea nr. 33A, sector 6, Bucuresti	13 02 08*	alte uleiuri de motor, de transmisie si de ungere	
48	GENERAL ELECTRIC POWER SERVICES ROMANIA S.A	Sos Berceni nr 104, sector 64, Bucuresti	13 03 07* ; 12 01 09*	deseuri uleiuri minerale neclorinate, izolante si de transmitere a caldurii; deseu emulsii si solutii de ungere uzate fara halogeni	
49	CENTRUL CLINIC DE BOLI REUMATISMALE DR ION STOICA	Str Thomas Masarik nr. 5, sector 2, Bucuresti.	18 01	deseuri provenite din activitatile de prevenire, diagnostic si tratrament desfasurate in unitatile sanitare	
50	COMPLEX MULTIFUNCTIONAL CARAIMAN	Str. Caraiman nr. 33A, sector1, Bucuresti	18 01	deseuri provenite din activitatile de prevenire, diagnostic si tratrament desfasurate in unitatile sanitare	

51	SANADOR S.R.L.	Str Dumitru Sergiu nr. 26-28, sector 1, Bucuresti; Str Stevastopol nr. 9, sector1, Bucuresti; Str Dr. Iacob Felix nr. 32, sector 1, Bucuresti; Str Stevastopol nr. 5, sector1, Bucuresti; Bdul Iuliu Maniu nr. 101, sector 6, Bucuresti; Bdul Decebal nr. 1, sector 3, Bucuresti; Str Calea Plevnei nr. 172, sector 1, Bucuresti; Str Dumitru Sergiu nr. 26-28, sector 1, Bucuresti.	18 01	deseuri provenite din activitatile de prevenire, diagnostic si tratrament desfasurate in unitatile sanitare	
52	SPITALUL DE BOLI INFECTIOASE V BABES	Soseaua Mihai Bravu	18 01		
53	Centrul Medical Unirea S.R.L.	Str Splaiul Independentei nr. 319C, sector 6, Bucuresti	18 01*	deseuri provenite din activitatile de prevenire, diagnostic si tratrament desfasurate in unitatile sanitare	
54	SYNEVO ROMANIA		18 01		
55	CIAO MARKETING	Aleea Costinesti nr. 11, sector 5, Bucuresti	07 06 01*	lichide apoase de spalare si solutii muma	
56	AUTOITALIA IMPEX	Bdul Timisoara nr. 117A, sector 6, Bucuresti / Sos colentina nr. 459A-459B, sector 2, Bucuresti	16 01 07* ; 16 06 01* ; 13 05 02*; 15 01 10*	filtre de ulei; baterii cu plumb; namoluri de la separatoarele ulei/apa; ambalaje care contin reziduuri sau sunt contaminate cu substante periculoase	
57	NESTY AUTO SERVICE	Sos Berceni nr. 80, sector 4, Bucuresti	13 02 08*; 15 01 10*; 16 01 07*	alte uleiuri de motor, de transmisie si de ungere; ambalaje care contin reziduuri sau sunt contaminate cu substante periculoase; filtre de ulei	
58	EURODEALER PARTS	Str Preciziei nr. 11, sector 6, Bucuresti	13 02 08*	alte uleiuri de motor, de transmisie si de ungere	
59	TIRES AND PARTS	Bdul 1 Decembrie 1918 nr. 33A, sector 3, Bucuresti	13 02 08*	alte uleiuri de motor, de transmisie si de ungere	
60	TOP LAC SERVICE INTERNATIONAL	Bdul Timioara nr. 8-10, sector6, Bucureşti	15 01 10*	ambalaje care contin reziduuri sau sunt contaminate cu substante periculoase	

61	PROPERTY SOLUTIONS	Str Mieilor nr. 10, sector 2, Bucuresti	05 01 03*	slamuri din rezervoare	
62	GARRETT MOTION ROMANIA	Bdul Iuliu Maniu nr. 244A, sector 6, Bucuresti	13 01 10* ; 15 02 02*	uleiuri minerale hidraulice neclorinate ; absorbanti, materiale filtrante (inclusiv filtre de ulei fara alta specificatie), materiale de lustruire, imbracaminte de protectie contaminata cu substante periculoase	
67	TOP LAC SERVICE COTROCENI	Bdul Timioara nr. 8-10, sector6, Bucureşti	15 02 02* ; 13 02 08*	absorbanti, materiale filtrante (inclusiv filtre de ulei fara alta specificatie), materiale de lustruire, imbracaminte de protectie contaminata cu substante periculoase; alte uleiuri de motor, de transmisie si de ungere	
68	PROMOTOR REAL SERVICE	Drumul Bacriului nr. 17, Bucuresti	13 02 08*	alte uleiuri de motor, de transmisie si de ungere	
69	RADACINI MOTORS	Sediu/Punct de lucru: Calea Vitan nr. 112, sector 3, Bucureşti;/ Bdul Iuliu Maniu nr. 246, sector 6, Bucureşti	13 02 08*;/ 15 01 10* ; 13 02 06*	alte uleiuri de motor, de transmisie si de ungere; ambalaje care contin reziduuri sau sunt contaminate cu substante periculoase; ulei uzat	
70	INSTITUTUL PENTRU OCROTIREA MAMEI SI COPILULUI		18 01 06*		
71	MOBIL TOTAL	Bdul Gloriei nr. 4, sector 1, Bucuresti	16 06 01*	baterii cu plumb	
72	COMPLETE RECYCLING SYSTEMS	Str Drumul Bercenarului nr. 4, sector 4, Bucuresti	16 02 13*; 16 02 11*	echipamente casate cu continut de componente periculoase, altele decat cele mentionate la codurile 16 02 09-16 02 12-televizoare, monitoare; echipamente electrice si electronice casate cu continut de clorofluorocarburi, HCFC, CFC, frigidere, aparate aer conditionat, vitrine frigorifice	
73	STB	Sos Nordului , sector 1, Bucuresti;/ Sos Alexandriei , sector 5, Bucuresti.	13 02 08*; 16 06 01*	alte uleiuri de motor, de transmisie si de ungere; baterii cu plumb	
74	INSTITUTUL NATIONAL DE NEUROLOGIE SI BOLI NEUROVASCULARE	Sos. Berceni nr. 10-12, sector 4, Bucuresti	18 01	deseuri rezultate din activitatilr de prevenirte, diagnosticsi tratament desfasurate in unitatile sanitare	
75	SPITALUL CLINIC CR. I. CANTACUZINO	Str. Ion Movila nr. 5-7, sector 2, Bucuresti	18 01 03*	deseuri rezultate din activitatile de prevenirte, diagnosticsi tratament desfasurate in unitatile sanitare	
76	INSTITUTUL DE BOLI INFECTIOASE MATEI BALS	Doctor Calistrat Grozovici 1, Bucuresti	18 01		
77	SMART ELECTRO-DISTRIBUTION	Bdul Basarabia nr. 256, sector 3, Bucuresti	16 02 11*	echipamente casate cu continut de clorofluorcarburi , HCFC, HFC	
78	TRANSPORTURI AUTO FILARET	Str. Spataru Preda nr. 7A, sector 5, Bucuresti	13 02 08*	alte uleiuri de motor, de trasmisie si de ungere48	

79	OMV PETROM	Depozit Grivita, str Carpati nr. 5-11, sector 1, Bucurestiş/ lucru:Str.Industriilor,Sector 3, Bucuresti	17 05 03*	pamant si pietre cu continut de substante periculoase	
80	SERVICE AUTO SERUS	Bdul Timisoara nr. 60e, sector 6, Bucuresti; Bdul Timisoara nr. 87, sector 6, Bucuresti.	13 02 08* ; 16 01 07* ; 16 06 01*;/ 15 01 10*	alte uleiuri de motor, de transmisie si de ungere; filtre de ulei; baterii cu plumb ; ambalaje care contin reziduuri sau sunt contaminate cu substante periculoase	
81	TIRIAC AUTO	Sos Bucuresti-Ploiesti nr. 107A, sector 1, Bucureşti;/ Bdul Metalurgiei nr. 70, sector 4, Bucureşti;/ Bd.Expozitiei,Nr.2,Cladirea C9,Sector 1,Bucuresti; Bucuresti,Str.Parcului,Nr.55-57,Sector 1	16 06 01* ; 13 02 08* ; 15 02 02* ; 15 01 10* ; 16 01 07* / 15 02 02* ; 13 02 08* ; 16 01 07* ; 15 01 10* ;/ 16 06 01*	baterii cu plumb ; alte uleiuri de motor, de transmisie si de ungere ; absorbanti, materiale filtrante(inclusiv de ulei fara alta specificatie), materiale de lustruire, imbracaminte de protectie cu substante periculoase ; filtre de ulei ambalaje care contin reziduuri sau sunt contaminate cu substante periculoase ;/ absorbanti, materiale filtrante (inclusiv de ulei alta specificatie), materiale de lustruire, imbracaminte de protectie contaminata cu substante periculoase ; alte uleiuri de motor, de transmisie si de ungere ; filtre de ulei ; ambalaje care contin reziduuri sau sunt contaminate cu substante periculoase;/ baterii cu plumb	
82	MEDICOVER HOSPITALS	Pechea 8, Bucuresti	18 01 03*		
83	MEDICABLE LIFE HOSPITAL	Bulevardul Aviatorilor 47, Bucuresti	18 01 03*		
84	DELTA HEALTH CARE		18 01 03*		
85	AUTOKLASS CENTER	Splaiul Unirii nr. 166A, sector 4, Bucuresti	13 02 08*; 13 07 03*	alte uleiuri de motor, de transmisie si de ungere ; alti combustibili (inclusiv amestecuri)	
86	SPITAL DE PSIHIATRIE TITAN DR. CONSTANTIN GORGOS	Bdul Nicolae Grigorescu nr. 41, sector 3, Bucuresti.	18 01	Deseuri provenite din activitatile de prevenire, diagnostic si tratament desfasurate in unitatile sanitare	
87	INSTITUTUL CLINIC FUNDENI	Sos Fundeni nr. 258, sector 2, Bucuresti	18 01	Deseuri provenite din activitatile de prevenire, diagnostic si tratament desfasurate in unitatile sanitare	
88	SPITALUL CLINIC DE OBSTRETICA SI GINECOLOGIE PROF DR PANAIT SIRBU	Calea Giulesti nr. 5, sector 6, Bucuresti	18 01	Deseuri provenite din activitatile de prevenire, diagnostic si tratament desfasurate in unitatile sanitare	

89	REMATHOLDING CO	Sos Berceni nr. 110A, sector 4, Bucuresti;/ Sos Chitilei nr. 499, sector 1, Bucuresti.	16 02 11* ; 13 01 13* ; 13 02 08* ; 13 01 10* ; 16 02 15*;/ 16 06 01* ; 13 01 10* ; 13 02 08*	echipamente casate cu continut de clorofluorocarburi.HCFC si HFC; alte uleiuri hidraulice 150; alte uleiuri de motor, de transmisie si de ungere; uleuiri minerale hiudraulice neclorinate ; componente periculoase dementate din echipamente casate;/ baterii cu plumb ; uleuiri minerale hiudraulice neclorinate ; alte uleiuri de motor, de transmisie si de ungere	
90	PPG ROMANIA	Str. Catanoaia nr. 33, sector 3, Bucuresti.	15 01 10*; 15 02 02*; 08 01 11*; 08 01 17*	ambalaje care contin reziduuri sau sunt contaminate cu substante periculoase; absorbanti, materiale filtrante (inclusiv filtre de ulei fara alta specificatie), materiale de lustruire, imbracaminte de protectie contaminate cu substante periculoase; deseuri de vopsele si lacuri cu continut de solventi organici sau alte substante periculoase; deseuri de la indepartarea vopselelor cu continut de solventi organici sau alte substante periculoase	
91	GKM RECYCLING GMBH	Bdul Timisoara nr. 76-78, sector 6, Bucuresti	20 01 35*	echipamente electrice si electronice casate altele decat cele mentionate la 20 01 21 si 20 01 23, cu continut de componente periculoase	
92	ELDICLAU	Bdul Unirii nr. 63, sector 4, Bucuresti	13 07 03*	alti combustibili, inclusiv amestecuri	
93	STERICYCLE ROMANIA	Drumul Poiana Trestiei nr. 17-27, sector 1, Bucuresti	18 01 ; 18 01 03*; 18 03 12* ; 20 01 31*	deseuri provenite din activitatile de prevenire, diagnostic si tratament desfasurate in unitatile sanitare; deseuri a caror colectare si eliminare fac obiectul unor masuri speciale privind prevenirea infectiilor; deseuri de cerneluri cu continut de substante periculoase; medicamente citotoxice si citostatice	
94	BA GLASS ROMANIA	Bdul. Theodor Pallady nr. 45, sector 3, Bucuresti	06 05 02*	namoluri de la epurarea efluentilor in incinta, cu continut de substante periculoase	
95	LOMILUXB	Bdul Theodor Pallady nr. 66D, sector 3, Bucuresti	08 01 11*	deseuri de vopsele si lacuri cu continut de solventi organici sau alte substante periculoase	
96	SPITALUL CLINIC DE UROLOGIE THEODOR BURGHELE	Sos. Panduri 20, Bucuresti	18 01; 18 01 06*	Deşeuri rezultate din activitaţile unităţilor sanitare; Chimicale constând din sau cinţinând substanţe periculoase	
97	PERSONAL GENETICS	Str. Frumoasa nr. 4, sector 1, Bucuresti	18 01	deseuri provenite din activitatile de prevenire, diagnostic si tratament desfasurate in unitatile sanitare	
98	PULS MEDICA	Int. Spatarului 3, Bucuresti, Sector 2	18 01	Deşeuri rezultate din activitaţile unităţilor sanitare	
99	SPITALUL CLINIC DE URGENTA PENTRU COPII GRIGORE ALEXANDRESCU	Bdul Iancu de Hunedoara nr. 30-32, sector 1, Bucuresti	18 01*	Deseuri provenite din activitatile de prevenire, diagnostic si tratament desfasurate in unitatile sanitare	

100	INSTITUTUL DE PNEUMOFTIZOLOGIE MARIUS NASTA	Str Lacul Bucura nr. 40, sector 5, Bucuresti;/ Sos Viilor nr. 90, sector 5, Bucuresti	18 01*	Deseuri provenite din activitatile de prevenire, diagnostic si tratament desfasurate in unitatile sanitare	
101	AUGSBURG INTERNATIONAL IMPEX	Str Nicolae Apostol nr. 2-4, sector 2, Bucuresti	16 06 01	baterii cu plumb	
102	APA NOVA BUCURESTI	Laborator Control Calitate Apa Uzata, Str Drumetului nr. 19, sector 3, Bucuresti; Str Sinei nr. 44, sector 5, Bucuresti	16 10 01* ;	deseuri lichide apoase cu continut de substante periculoase	
103	DIRECȚIA GENERALĂ DE ASISTENȚĂ SOCIALĂ ȘI PROTECȚIA COPILULUI S6	Aleea Istru 4	18 01	Deșeuri rezultate din activitățile unităților sanitare	
104	FEDERAȚIA COMUNITĂȚILOR EVREIEȘTI DIN ROMÂNIA	Sfanta Vineri 9-11, Bucuresti	18 01	Deșeuri rezultate din activitățile unităților sanitare	
105	EUROCLINIC HOSPITAL	Calea Floreasca 14, Bucuresti	18 01	Deșeuri rezultate din activitățile unităților sanitare	
106	REGINA MARIA BANCA CENTRALĂ DE CELULE STEM	Bld. Ion Ionescu, Bucuresti	18 01	Deșeuri rezultate din activitățile unităților sanitare	
107	SPITAL CLINIC DE PSIHIATRIE ALEXANDRU OBREGIA	Sos Berceni nr. 10, sector 4, Bucuresti	18 01	Deseuri provenite din activitatile de prevenire, diagnostic si tratament desfasurate in unitatile sanitare	
108	POLICOLOR S A	Bdul Timisoara nr. 98, sector 6, Bucuresti	08 01 11*	deseuri de vopsele si lacuri cu continut de solventi organici sau alte substante periculoase	
109	EUROSERVICE TECHNOLOGY SRL	Bdul Theodor Pallady nr. 287, sector 3, Bucuresti	04 02 14*	deseuri de la finisare cu continut de solventi organici	
110	SC AUTO HAUS IMPEX SRL	Sos. Colentina nr. 364, sector 2, Bucuresti	16 06 01*	baterii cu plumb	
111	SC.CESS-TECH SRL	Bdul Theodor Pallady nr. 287, sector 3, Bucuresti	16 10 01*	lichide apoase de spalare si solutii muma	

112	SC CAN PACK ROMANIA SRL	Sos Berceni nr. 106R, sector 4, Bucuresti	15 01 10*	ambalaje care contin reziduuri sau sunt contaminate cu substante periculoase	
113	SC.CEES-TECH SRL	Bdul Theodor Pallady nr. 287, sector 3, Bucuresti	08 01 11*	deseuri de lacuri si vopsele	
114	PAPILLON LABORATOIRES COSMETIQUES SRL	Drumul Gilaului nr. 44-50, sector 4, Bucuresti	15 01 10*; 16 03 05*	ambalaje care contin reziduuri sau sunt contaminate cu substante periculoase; deseuri organice cu continut de substante periculoase	

Anexa nr. 17

Sitații de distribuție carburanți din municipiul București

Nr. crt.	Denumire obiectiv	Sector	Str.	Denumire stradă	Nr. stradă	Domeniu
1	O.M.V PETROM	Sector 1	Str.	Alexandru Ioan Cuza	96	Benzinarie
2	LUKOIL ROMANIA S.R.L.	Sector 1	Sos.	Bucuresti - Ploiesti	22-40	Benzinarie
3	OMV PETROM MARKETING S.R.L.	Sector 1	B-dul	Bucurestii Noi	141-143	Benzinarie
4	ROMPETROL DOWNSTREAM S.R.L.	Sector 1	B-dul	Bucurestii Noi	48	Benzinarie
5	PETROM - Sector 1	Sector 1	Sos.	Bucuresti-Ploiesti	2	Benzinarie
6	MOL ROMANIA PETROLEUM PRODUCTS S.R.L.	Sector 1	Str.	Nicolae Caramfil	76-80	Benzinarie
7	MOL ROMANIA PETROLEUM PRODUCTS S.R.L.	Sector 1	Str.	Chișcani	1	Benzinarie
8	OMV PETROM S.A.	Sector 1	Sos.	Chitilei	228A	Benzinarie
9	LUKOIL ROMANIA S.R.L.	Sector 1	Sos.	Chitilei	1A	Benzinarie
10	ROMPETROL DOWNSTREAM S.R.L.	Sector 1	Sos.	Chitilei	128A	Benzinarie
11	MOL ROMÂNIA PETROLEUM PRODUCTS S.R.L.	Sector 1	Sos.	Chitilei	242C	Benzinarie
12	LUKOIL	Sector 1	Str.	Coralilor	107-109	Benzinarie
13	OMV PETROM MARKETING S.R.L.	Sector 1	Str.	Cpt. Av. Alexandru Serbanescu	85	Benzinarie
14	O.M.V PETROM	Sector 1	B-dul	Dinicu Golescu	29A	Benzinarie
15	O.M.V PETROM	Sector 1	Str.	Dorobantilor	180	Benzinarie
16	ROMPETROL DOWNSTREAM S.R.L.	Sector 1	Sos.	Gheorghe Ionescu Sisești	46-48	Benzinarie
17	OMV PETROM MARKETING S.R.L.	Sector 1	Calea	Grivitei	183	Benzinarie
18	O.M.V PETROM	Sector 1	Str.	Jiului	10A	Benzinarie
19	MOL RETAIL COMERT SRL STATIA 1 MAI	Sector 1	Sos.	Mihalache Ion	176	Benzinarie
20	ART PETROL SERVICE S.R.L.	Sector 1	Sos.	Odăi	147A	Benzinarie
21	MOL - Sector 1	Sector 1	Sos.	Odăi	425-431	Benzinarie

22	LUKOIL	Sector 1	Sos.	Pipera	37-41	Benzinarie
23	O.M.V PETROM	Sector 1	Sos.	Pipera	23A	Benzinarie
24	GAS ACTIV STATION S.R.L. (SDC Lukoil Poligrafiei)	Sector 1	B-dul	Poligrafiei	79	Benzinarie
25	OMV PETROM MARKETING S.R.L.	Sector 1	Sos.	Straulesti	69A	Benzinarie
26	OMV PETROM MARKETING S.R.L.	Sector 1	Str.	Vasile Parvan	1A	Benzinarie
27	MOL ROMANIA	Sector 1	Str.	București - Ploiești	127C	Benzinarie
28	MOL ROMANIA PETROLEUM PRODUCTS SRL - STATIA FUNDENI	Sector 2	Str.	Barbu Vacarescu	164B	Benzinarie
29	OMV PETROM MARKETING S.R.L.	Sector 2	Str.	Barbu Vacarescu	78	Benzinarie
30	MOL ROMANIA PETROLEUM PRODUCTS S.R.L.	Sector 2	Str.	Barbu Vacarescu	62-72	Benzinarie
31	SOCAR PETROLEUM S.A.	Sector 2	B-dul	Basarabia	103	Benzinarie
32	MOL - Sector 2	Sector 2	Sos.	Colentina	258-260	Benzinarie
33	OMV PETROM MARKETING S.R.L.	Sector 2	Sos.	Colentina	446	Benzinarie
34	MOL ROMANIA PETROLEUM PRODUCTS S.R.L.	Sector 2	Sos.	Colentina	374E	Benzinarie
35	LUKOIL ROMANIA SRL - LUKOIL GHICA TEI	Sector 2	Sos.	Doamna Ghica	2	Benzinarie
36	ROMPETROL DOWNSTREAM S.R.L.	Sector 2	Sos.	Fundeni	124B	Benzinarie
37	LUKOIL ROMANIA S.R.L.	Sector 2	Sos.	Fundeni	29A	Benzinarie
38	IBBCO COMPANY S.R.L. Partener ROMPETROL - Sector 2	Sector 2	Sos.	Fundeni	21-25	Benzinarie
39	MOL ROMANIA PETROLEUM PRODUCTS S.R.L.	Sector 2	Sos.	Fundeni	161	Benzinarie
40	OMV-PETROM Marketing S.R.L.	Sector 2	Sos.	Fundeni	217	Benzinarie
41	OMV PETROM MARKETING S.R.L.	Sector 2	Str.	Maica Domnului	1	Benzinarie
42	OMV PETROM MARKETING SRL - PETROM MANTULEASA	Sector 2	Str.	Mântuleasa	35	Benzinarie
43	OMV PETROM MARKETING S.R.L.	Sector 2	Str.	Mihai Eminescu	85	Benzinarie
44	ROMPETROL DOWNSTREAM S.R.L.	Sector 2	Sos.	Pantelimon	448A	Benzinarie
45	V TANKEN S.R.L. OMV PETROM MARKETING S.R.L.	Sector 2	Sos.	Pantelimon	454	Benzinarie
46	OMV PETROM MARKETING S.R.L.	Sector 2	Sos.	Pierre de Coubertin	3-5	Benzinarie

47	OMV PETROM MARKETING SRL - PETROM INTERCONTINENTAL	Sector 2	Str.	Tudor Arghezi	3A	Benzinarie
48	ARTOIL SERVICE S.R.L.	Sector 2	Str.	Vasile Lascar	141A	Benzinarie
49	TSV	Sector 2	Str.	Horei	21	Benzinarie
50	CARBOGAS SRL	Sector 2	Str.	Electronicii	19	Benzinarie
51	LUKOIL ROMÂNIA S.R.L. STAȚIA LUKOIL 1 DECEMBRIE	Sector 3	B-dul	1 Decembrie 1918	56 I	Benzinarie
52	LUKOIL ROMÂNIA S.R.L. STAȚIA LUKOIL CAMIL RESSU	Sector 3	B-dul	Camil Ressu	62F	Benzinarie
53	MOL ROMÂNIA PETROLEUM PRODUCT S.R.L. - STAȚIA MOL COPOSU	Sector 3	B-dul	Corneliu Coposu	14	Benzinarie
54	OMV PETROM MARKETING S.R.L. - OMV COPOSU	Sector 3	B-dul	Corneliu Coposu	12	Benzinarie
55	MOL	Sector 3	B-dul	Decebal	23	Benzinarie
56	OMV PETROM MARKETING S.R.L. - STAȚIE PETROM MUNCII	Sector 3	Str.	Gheorghe Pătrașcu	2A	Benzinarie
57	LUKOIL ROMÂNIA S.R.L. STAȚIA LUKOIL LEMNIȘORULUI	Sector 3	Str.	Lemnisorului	1B-1D	Benzinarie
58	LUKOIL ROMÂNIA S.R.L. STAȚIA LUKOIL REBREANU	Sector 3	Str.	Liviu Rebreanu	30C-30D	Benzinarie
59	(TROTTER GAS SRL) OMV PETROM MARKETING S.R.L.	Sector 3	Str.	Lucretiu Patrascanu	2	Benzinarie
60	LUKOIL ROMÂNIA S.R.L. STAȚIA LUKOIL MIHAI BRAVU	Sector 3	Sos.	Mihai Bravu	472-474	Benzinarie
61	ROMPETROL DOWNSTREAM S.R.L. - STAȚIE ROMPETROL VULCAN JUDEȚUL	Sector 3	Sos.	Mihai Bravu	396	Benzinarie
62	ROMPETROL DOWNSTREAM S.R.L. - STAȚIE ROMPETROL MIHAI BRAVU	Sector 3	Sos.	Mihai Bravu	473-483	Benzinarie
63	OMV PETROM MARKETING S.R.L. (S.C. TOP FUEL DISTRIBUTION S.R.L.) - PETROM	Sector 3	Sos.	Mihai Bravu	321	Benzinarie
64	OMV PETROM MARKETING S.R.L. - STAȚIA PETROM MIHAI BRAVU NR. 566	Sector 3	Sos.	Mihai Bravu	566	Benzinarie
65	OMV PETROM MARKETING S.R.L.	Sector 3	Sos.	Mihai Bravu	485 - 489	Benzinarie

66	OMV PETROM MARKETING S.R.L. (S.C. FULL, MOTORS S.R.L.) - STAȚIE PETROM NICOLAE GRIGORESCU	Sector 3	B-dul	Nicolae Grigorescu	51	Benzinarie
67	OMV PETROM MARKETING S.R.L. (S.C. BEMOGAZ S.R.L.) - OMV PETROM TITAN	Sector 3	B-dul	Nicolae Grigorescu	2-4	Benzinarie
68	OMV PETROM MARKETING S.R.L.	Sector 3	B-dul	Nicolae Grigorescu	34B	Benzinarie
69	MOL ROMÂNIA PETROLEUM PRODUCT S.R.L. (S.C. RASIB PARTNER S.R.L.) - STAȚIA MOL POSTĂRUL	Sector 3	Str.	Postavarului	24-42	Benzinarie
70	MOL ROMÂNIA PETROLEUM PRODUCT S.R.L. STAȚIA MOL RM. VÂLCEA	Sector 3	Str.	Ramnicu Valcea	12	Benzinarie
71	LUKOIL ROMÂNIA S.R.L. STAȚIA LUKOIL NICOLAE GRIGORESCU	Sector 3	Str.	Splaiul Unirii	633-637	Benzinarie
72	MOL ROMÂNIA PETROLEUM PRODUCT S.R.L. (S.C. TRI STAR MANAGEMENT S.R.L.)	Sector 3	B-dul	Thedor Pallady	66	Benzinarie
73	MOL ROMÂNIA PETROLEUM PRODUCT S.R.L. (S.C. TRI STAR MANAGEMENT S.R.L.)	Sector 3	B-dul	Thedor Pallady	117-119	Benzinarie
74	SOCAR - Sector 3	Sector 3	B-dul	Theodor Pallady	50	Benzinarie
75	OMV PETROM MARKETING S.R.L. (S.C. MEV OIL S.R.L.) - STAȚIA VITAN	Sector 3	Calea	Vitan	49-55	Benzinarie
76	BAZIN OIL S.R.L.	Sector 4	Str.	11 Iunie	10	Benzinarie
77	OMV BERCENI	Sector 4	Sos.	Berceni	8	Benzinarie
78	LUKOIL	Sector 4	Sos.	Berceni	104R	Benzinarie
79	OMV PETROM	Sector 4	B-dul	Constantin Brancoveanu	16A	Benzinarie
80	OMV PETROM MARKETING S.R.L.	Sector 4	B-dul	Constantin Brancoveanu	110A	Benzinarie
81	OMV PETROM MARKETING S.R.L.	Sector 4	B-dul	Constantin Brancoveanu	97A	Benzinarie
82	Lukoil Romania S.R.L. - Statia Elena Peroni	Sector 4	Str.	Peroni	27	Benzinarie
83	OMV PETROM MARKETING S.R.L.	Sector 4	Str.	Gazelei	18-20	Benzinarie
84	OMV PETROM MARKETING S.R.L.	Sector 4	Sos.	Giurgiului	293A	Benzinarie
85	MOL - Sector 4	Sector 4	Sos.	Giurgiului	200	Benzinarie
86	ROMPETROL DOWNSTREAM SRL	Sector 4	Sos.	Giurgiului	162	Benzinarie
87	LUKOIL ROMANIA S.R.L.	Sector 4	Str.	Huedin	37	Benzinarie
88	MOL IRICEANU	Sector 4	Str.	Srg. Ion Iriceanu	25-53	Benzinarie
89	ROMPETROL LUICA	Sector 4	Str.	Luica	4D	Benzinarie

90	LUKOIL LUICA	Sector 4	Str.	Luica	56-58	Benzinarie
91	MOL ROMANIA PETROLEUM PRODUCTS - BERCENI	Sector 4	Str.	Mariuca nr. 53-67, S4	53-67	Benzinarie
92	LUKOIL ROMÂNIA	Sector 4	Sos.	Mihai Bravu	551-555	Benzinarie
93	LUKOIL OLTENITEI	Sector 4	Sos.	Oltenitei	217A	Benzinarie
94	OMV PETROM S.A.	Sector 4	Sos.	Oltenitei	253A	Benzinarie
95	OMV PETROM MARKETING S.R.L.	Sector 4	Sos.	Oltenitei	2A	Benzinarie
96	MOL - Sector 4	Sector 4	Sos.	Oltenitei	83A	Benzinarie
97	LUKOIL ROMANIA S.R.L.	Sector 4	B-dul	Splaiul Unirii	164	Benzinarie
98	MOL TURNU MAGURELE	Sector 4	Str.	Str. Turnu Magurele	110-112	Benzinarie
99	LUKOIL TURNU MAGURELE	Sector 4	Str.	Turnu Magurele	26-28	Benzinarie
100	MOL RETAIL COMERT SRL + SKID	Sector 4	Calea	Vacaresti	132-134	Benzinarie
101	OMV PETROM S.A.	Sector 4	Str.	Veniamin Costache	3A	Benzinarie
102	MOL - Sector 5	Sector 5	Calea	13 Septembrie	293-297	Benzinarie
103	MOL ROMANIA PETROLEUM PRODUCTS S.R.L. - Administrat de JUST ESUS S.R.L.	Sector 5	Str.	13 Septembrie	204 - 206A	Benzinarie
104	OMV PETROM S.A.	Sector 5	Sos.	Alexandriei	166	Benzinarie
105	OMV PETROM MARKETING S.R.L.	Sector 5	Sos.	Alexandriei	120-122	Benzinarie
106	LUKOIL ROMANIA S.R.L.	Sector 5	Sos.	Alexandriei	199C	Benzinarie
107	OMV.PETROM S.A.	Sector 5	Sos.	Antiaeriana	2A	Benzinarie
108	OMV PETROM SA	Sector 5	Str.	Dr. Herescu Petre	2A	Benzinarie
109	OMV PETROM MARKETING S.R.L.	Sector 5	Calea	Ferentari	65-75	Benzinarie
110	LUKOIL ROMÂNIA S.R.L.	Sector 5	Str.	Odoarei	5-7	Benzinarie
111	MOL ROMANIA PETROLEUM PRODUCTS SRL	Sector 5	B-dul	Progresului	154	Benzinarie
112	LUKOIL ROMANIA SRL	Sector 5	Calea	Rahovei	234	Benzinarie
113	GIL OIL COMPANY SRL	Sector 5	Calea	Rahovei	266A	Benzinarie
114	OMV PETROM MARKETING S.R.L.	Sector 5	Sos.	Salaj	124	Benzinarie
115	OMV PETROM MARKETING S.R.L.	Sector 5	Str.	Splaiul Independentei	26	Benzinarie
116	OMV PETROM SA	Sector 5	Sos.	Toporași	1A	Benzinarie
117	ROMPETROL	Sector 5	Str.	Zetarilor	33	Benzinarie
118	LUKOIL ROMANIA S.R.L.	Sector 5	B-dul	Tudor Vladimirescu	50-58	Benzinarie
119	SC TOP SPORT SRL / OMV PETROM MARKETING SRL - PETROM TUDOR VLADIMIRESCU	Sector 5	B-dul	Tudor Vladimirescu	64-78	Benzinarie
120	C ROMPETROL DOWNSTREAN	Sector 5	Sos.	Viilor	67	Benzinarie

121	OMV PETROM MARKETING S.R.L.	Sector 6	Str.	Brasov	23	Benzinarie
122	ROMPETROL DOWNSTREAM S.A.	Sector 6	B-dul	Ghencea	154	Benzinarie
123	MOL ROMANIA PETROLEUM PRODUCTS S.R.L.	Sector 6	Calea	Giulesti	39	Benzinarie
124	OMV/PETROM	Sector 6	B-dul	Iuliu Maniu	390-400	Benzinarie
125	OMV/PETROM	Sector 6	B-dul	Iuliu Maniu	486	Benzinarie
126	MOL ROMANIA PETROLEUM PRODUCTS	Sector 6	B-dul	Iuliu Maniu	8	Benzinarie
127	MOL ROMANIA PETROLEUM PRODUCTS	Sector 6	B-dul	Iuliu Maniu	194	Benzinarie
128	MOL	Sector 6	B-dul	Iuliu Maniu	15B	Benzinarie
129	MCG OIL DISTRIBUTION S.R.L.	Sector 6	B-dul	Iuliu Maniu	205-211	Benzinarie
130	OMV PETROM MARKETING S.R.L.	Sector 6	Str.	Lt. Av. Caranda Gheorghe	5	Benzinarie
131	LUKOIL	Sector 6	Str.	Lujerului	14B	Benzinarie
132	LUKOIL	Sector 6	Str.	Lujerului	3-5	Benzinarie
133	LUKOIL ROMANIA S.R.L.	Sector 6	Sos.	Orhideelor	4	Benzinarie
134	LUKOIL ROMANIA S.R.L.	Sector 6	B-dul	Preciziei	34	Benzinarie
135	OMV/PETROM	Sector 6	Str.	Sibiu	5A	Benzinarie
136	OMV/PETROM	Sector 6	B-dul	Splaiul Independentei	191	Benzinarie
137	OMV PETROM MARKETING S.R.L.	Sector 6	B-dul	Timisoara	60B	Benzinarie
138	OMV PETROM MARKETING S.R.L.	Sector 6	B-dul	Timisoara	8C	Benzinarie
139	LUKOIL ROMÂNIA S.R.L.	Sector 6	B-dul	Timişoara	18	Benzinarie
140	MOL	Sector 6	Str.	Valea Cascadelor	26	Benzinarie
141	ROMPETROL DOWNSTREAM S.R.L.	Sector 6	Str.	Valea Oltului	95-99	Benzinarie
142	OMV PETROM MARKETING S.R.L.	Sector 6	Str.	Vasile Milea	6	Benzinarie
143	OMV/PETROM	Sector 6	Str.	Virtuţii	27	Benzinarie
144	OMV/PETROM	Sector 6	Str.	Virtuţii	48	Benzinarie
145	MOL ROMANIA PETROLEUM PRODUCTS	Sector 6	Sos.	Virtuţii	22A	Benzinarie
146	ROMPETROL DOWNSTREAM S.R.L.	Sector 6	Sos.	Virtuţii	42-48	Benzinarie
147	LUKOIL ROMANIA S.R.L.	Sector 6	Sos.	Virtuţii	61-63	Benzinarie
148	LUKOIL	Sector 6	Prel.	Ghencea	42	Benzinarie
149	SC PETROL B SRL	Sector 6	Str.	ing. Cristian Pascal	4	Benzinarie

Evidenţa staţiilor de distribţie carburanţi - Bucureşti

Nr. crt	Nr. si data autorizatiei de mediu	Denumire	Titular	Adresa obiectivului	Obs.
1	13/18.01.2010	Statie distributie GPL tip SKID (4730)	S.C. FLORIAN TOP COMERCIAL S.R.L.	Sos. Virtutii nr. 48-48A, sector 6, Bucuresti	
2	183/07.04.2009	Statie distributie GPL tip SKID-4730	S.C. M si I GAS S.R.L.	Sos. Berceni, nr.104, sect.4, Bucuresti	Autorizatie transferata catre S.C. CROSWAN GAS S.R.L. prin Decizia de Transfer nr. 2/30.01.2014
3	257/11.06.2010	Statie distributie GPL tip SKID (4730)	S.C. MONDIAL GRUP S.R.L.	Str. Stelian Mihale nr. 14-20, sector 3, Bucuresti	
4	258/11.06.2010	Statie distributie GPL tip SKID (4730)	S.C. MONDIAL GRUP S.R.L.	Str. Toporasi nr. 14, sector 5, Bucuresti	
5	275/21.06.2010	Spalatorie auto si statie distributie GPL tip SKID (4520, 4730)	S.C. SELENA TRANS IMPORT EXPORT S.R.L.	Bd. Basarabia nr. 250, sector 3, Bucuresti	
6	276/21.06.2010	Spalatorie auto si statie distributie GPL tip SKID (4520, 4730)	S.C. SELENA TRANS IMPORT EXPORT S.R.L.	Sos. Oltenitei nr. 388, sector 4, Bucuresti	
7	397/22.09.2010	Statie distributie carburanti (4730)	S.C. OMV PETROM S.A.	Sos. Alexandriei nr. 166, sector 5, Bucuresti	
8	398/22.09.2010	Statie distributie carburanti (4730)	S.C. OMV PETROM S.A.	Sos. Oltenitei nr. 253A, sector 4, Bucuresti	

9	399/22.09.2010	Statie distributie carburanti (4730)	S.C. OMV PETROM S.A.	Sos. Pipera x str. Maguricea, sector 1, Bucuresti	
10	400/22.09.2010	Statie distributie carburanti (4730)	S.C. OMV PETROM S.A.	Str. Sibiu nr. 5A, sector 1, Bucuresti	Autorizatie transferata catre S.C. OMV PETROM MARKETING S.R.L. prin Decizia de Transfer nr. 8/04.01.2011
11	401/22.09.2010	Statie distributie carburanti (4730)	S.C. OMV PETROM S.A.	Sos. Chitilei nr. 228A, sector 1, Bucuresti	
12	402/22.09.2010	Statie distributie carburanti (4730)	S.C. OMV PETROM S.A.	Bd. Iuliu Maniu nr. 486, sector 6, Bucuresti	Autorizatie transferata catre S.C. OMV PETROM MARKETING S.R.L. prin Decizia de Transfer nr. 4/04.01.2011
13	403/22.09.2010	Statie distributie carburanti (4730)	S.C. OMV PETROM S.A.	Bd. Nicolae Grigorescu nr. 51, sector 3, Bucuresti	
14	404/22.09.2010	Statie distributie carburanti (4730)	S.C. OMV PETROM S.A.	Str. Veniamin Costache nr. 3A, sector 4, Bucuresti	
15	405/22.09.2010	Statie distributie carburanti (4730)	S.C. OMV PETROM S.A.	Str. Mantuleasa nr. 35, sector 2, Bucuresti	
16	406/22.09.2010	Statie distributie carburanti (4730)	S.C. OMV PETROM S.A.	Sos. Pantelimon nr. 454, sector 2, Bucuresti	

17	407/22.09.2010	Spalatorie auto, statie distributie carburanti (motorina) (4520, 4730, 5610)	S.C. CAMION LOGISTIC S.R.L.	Bd. Timisoara nr. 92, sector 6, Bucuresti	
18	419/01.10.2010	Statie distributie carburanti LUICA (4730)	S.C. ROMPETROL DOWNSTREAM S.R.L.	Str. Luica nr. 4D, sector 4, Bucuresti	
19	420/01.10.2010	Statie distributie carburanti MIHAI BRAVU (4730)	S.C. ROMPETROL DOWNSTREAM S.R.L.	Sos. Mihai Bravu nr. 473-483, sector 3, Bucuresti	
20	434/01.10.2010	Statie distributie carburanti NICOLAE GRIGORESCU (4730)	S.C. LUKOIL ROMANIA S.R.L.	Str. Splaiul Unirii nr. 633-641, sector 3, Bucuresti	
21	446/15.10.2010	Statie distributie carburanti BRANCOVEANU (4730)	S.C. OMV PETROM S.R.L.	Bd. Constantin Brancoveanu nr. 97A, sector 4, Bucuresti	
22	453/21.10.2010	Statie distributie GPL tip SKID (4671, 4730)	S.C. NIKELA GAS S.R.L.	Str. Paduretu nr. 3, sector 6, Bucuresti	
23	484/06.12.2010	Statie distributie carburanti Pantelimon (4730)	S.C. ROMPETROL DOWNSTREAM S.R.L.	Sos. Pantelimon nr. 448A, sector 2, Bucuresti	
24	485/06.12.2010	Statie distributie carburanti Virtutii (4730)	S.C. ROMPETROL DOWNSTREAM S.R.L.	Sos. Virtutii nr. 42, sector 6, Bucuresti	
25	489/06.12.2010	Statie distributie GPL tip SKID (4730)	S.C. M SI I GAS S.R.L.	Bd. Metalurgiei nr. 27, sector 4, Bucuresti	
26	494/06.12.2010	Statie distributie carburanti Ghencea (4730)	S.C. OMV.PETROM S.A.	Sos. Antiaeriana nr. 2A, sector 5, Bucuresti	

27	495/06.12.2010	Statie distributie carburanti 11 Iunie (4730)	S.C. OMV PETROM S.A.	Str. 11 Iunie nr. 8, sector 4, Bucuresti	Autorizatie transferata catre S.C. OMV PETROM MARKETING S.R.L. prin Decizia de Transfer nr. 31/25.07.2014
28	500/06.12.2010	Statie distributie carburanti si statie GPL (4730)	S.C. AMIRA S.R.L.	Sos. Electronicii nr. 19, sector 3, Bucuresti	Autorizatie transferata catre S.C. CARBOGAZ S.R.L. prin Decizia de Transfer nr. 39/04.09.2012
29	518/07.12.2010	Statie distributie carburanti (4730)	S.C. ROMPETROL DOWNSTREAM S.R.L.	Sos. Mihai Bravu nr. 396, sector 3, Bucuresti	
30	152/04.04.2011	Statie GPL tip SKID (4730)	S.C. CARBOGAZ S.R.L.	Str. Ramnicu Sarat nr. 5A, sector 3, Bucuresti	Autorizatie transferata catre S.C. REAL GAS IMPEX S.R.L. prin Decizia de Transfer nr. 47/27.09.2013
31	173/18.04.2011	Statie GPL tip SKID (4730)	S.C. M&I GAS S.R.L.	Str. Zarnesti nr. 2, sector 4, Bucuresti	
32	223/05.05.2011	skid GPL (4730)	S.C. PANEBO NEW 2010 S.R.L.	Prelungirea Ghencea nr. 63, sector 6, Bucuresti	

33	224/05.05.2011	skid GPL (4730)	S.C. PANEBO NEW 2010 S.R.L.	Str. Luica nr. 46, sector 4, Bucuresti	Autorizatie transferata catre S.C. INTELLIGENT GAS S.R.L. prin Decizia de Transfer nr. 19/28.03.2013
34	225/05.05.2011	skid GPL (4730)	S.C. PANEBO NEW 2010 S.R.L.	Intr. Ciurului nr. 13, sector 4, Bucuresti	Autorizatie transferata catre S.C. INTELLIGENT GAS S.R.L. prin Decizia de Transfer nr. 21/28.03.2013
35	226/05.05.2011	skid GPL (4730)	S.C. PANEBO NEW 2010 S.R.L.	Bd. Basarabia nr. 250, sector 3, Bucuresti	Autorizatie transferata catre S.C. VOID TECH S.R.L. prin Decizia de Transfer nr. 20/28.03.2013
36	285/26.05.2011	Statie distributie carburanti ROMPETROL GHENCEA (4730)	S.C. ROMPETROL DOWNSTREAM S.A.	Bd. Ghencea nr. 154, sector 6, Bucuresti	
37	307/06.06.2011	Skid GPL (4730)	S.C. PANEBO NEW 2010 S.R.L.	Bd. Bucurestii Noi nr. 154, sector 1, Bucuresti	Autorizatie transferata catre S.C. INTELLIGENT GAS S.R.L. prin Decizia de Transfer nr. 15/26.03.2013

38	308/06.06.2011	Skid GPL (4730)	S.C. PANEBO NEW 2010 S.R.L.	Str. Fabrica de Chibrituri nr. 5, sector 5, Bucuresti	Autorizatie transferata catre S.C. PROD COM IMPEX T.G.M.I. 2001 S.R.L. prin Decizia de Transfer nr. 11/06.03.2013
39	360/21.06.2011	Skid GPL (4730)	S.C. CARBOGAZ S.R.L.	Calea Giulesti nr. 177, sector 6, Bucuresti	
40	401/07.07.2011	Statie distributie GPL tip SKID (4730)	S.C. PROSTAR GAS S.R.L.	Str. Gh. Titeica nr. 85-87, sector 3, Bucuresti	
41	406/13.07.2010	Statie distributie carburanti si GPL (4730)	S.C. AMIRA S.R.L.	Sos. Andronache nr. 199, sector 2, Bucuresti	Autorizatie transferata catre S.C. CARBOGAZ S.R.L. prin Decizia de Transfer nr. 38/04.09.2012
42	427/20.07.2011	Statie distributie GPL tip SKID (4730)	S.C. CRIMBO GAS 2000 S.R.L.	Sos. Giurgiului nr. 258A, sector 4, Bucuresti	
43	428/20.07.2011	Statie distributie GPL tip SKID (4730)	S.C. CRIMBO GAS 2000 S.R.L.	Bd. Basarabia nr. 86B, sector 2, Bucuresti	
44	429/20.07.2011	Statie distributie GPL tip SKID (4730)	S.C. CRIMBO GAS 2000 S.R.L.	Str. Ing. Pascal Cristian nr. 4-6, sector 6, Bucuresti	
45	430/20.07.2011	Statie distributie GPL tip SKID (4730)	S.C. CRIMBO GAS 2000 S.R.L.	Str. Luica nr. 184-196, sector 4, Bucuresti	
46	486/05.08.2011	Skid GPL (4730)	S.C. NATURAL MIND S.R.L.	Sos. Chitilei nr. 58, sector 1, Bucuresti	

47	490/09.08.2011	Statie distributie carburanti (4730)	S.C. ENI ROMANIA S.R.L.	Sos. Virtutii nr. 22A, sector 6, Bucuresati	Autorizatie transferata catre S.C. MOL RETAIL COMERT S.R.L. prin Decizia de Transfer nr. 46/11.06.2015
48	496/12.08.2011	Statie de distributie carburanti GARA DE NORD (4730)	S.C. OMV PETROM MARKETING S.R.L.	Calea Grivitei nr. 183, sector 1, Bucuresti	
49	497/12.08.2011	Statie de distributie carburanti BUCURESTII NOI (4730)	S.C. OMV PETROM MARKETING S.R.L.	Bd. Bucurestii Noi nr. 141-143, sector 1, Bucuresti	
50	540/12.09.2011	Statie distributie carburanti OMV MIHAI BRAVU (4730)	S.C. OMV PETROM MARKETING S.R.L.	Sos. Mihai Bravu nr. 566, sector 3, Bucuresti	
51	541/12.09.2011	Statie distributie carburanti OMV BARBU VACARESCU (4730)	S.C. OMV PETROM MARKETING S.R.L.	Str. Barbu Vacarescu nr. 78, sector 2, Bucuresti	
52	542/12.09.2011	Statie distributie carburanti OMV DRUMUL GAZARULUI(4730)	S.C. OMV PETROM MARKETING S.R.L.	Bd. Constanti Brancoveanu nr. 110A, sector 4, Bucuresti	
53	543/12.09.2011	Statie distributie carburanti OMV JIULUI (4730)	S.C. OMV PETROM MARKETING S.R.L.	Str. Jiului nr. 10A, sector 1, Bucuresti	
54	548/12.09.2011	Statie distributie carburanti OMV, spalatorie auto (4730, 4520)	S.C. OMV PETROM MARKETING S.R.L.	Sos. Chitilei nr. 228A, sector 1, Bucuresti	
55	600/29.09.2011	Statie distributie carburanti OMV MIRAJ (4730)	S.C. OMV PETROM MARKETING SR.L.	Sos. Mihai Bravu nr. 321, sector 3, Bucuresti	
56	601/29.09.2011	Statie distributie carburanti OMV MUNCII (4730)	S.C. OMV PETROM MARKETING SR.L.	Str. Gheorghew Petrascu nr. 2A, sector 3, Bucuresti	

57	602/29.09.2011	Statie distributie carburanti MOL GARA DE NORD (4730)	S.C. MOL ROMANIA PETROLEUM PRODUCTS S.R.L.	Bd. Dimitrie Golescu nr. 29A, sector 1, Bucuresti	
58	612/04.10.2011	Statie distributie carburanti OMV (4730, 4520)	S.C. OMV PETROM MARKETING S.R.L.	Str. Cpt. Av. Alexandru Serbanescu nr. 85, sector 1, Bucuresti	
59	613/04.10.2011	Statie distributie carburanti OMV (4730, 4520)	S.C. OMV PETROM MARKETING S.R.L.	Sos. Alexandriei nr. 120-122, sector 5, Bucuresti	
60	614/04.10.2011	Statie distributie carburanti OMV (4730, 4520)	S.C. OMV PETROM MARKETING S.R.L.	Bd. Timisoara nr. 60B, sector 6, Bucuresti	
61	654/19.10.2011	Statie de distributie carburanti (4941, 4730)	S.C. AUTOTEHNIC ARO TOMA INTERTRANS S.R.L.	Str. Luica nr. 184-196, sector 4, Bucuresti	
62	655/20.10.2011	Statie de distributie carburanti (4730)	S.C. OMV PETROM MARKETING S.R.L.	Sos. Pantelimon/Pierre de Coubertin nr. 3-5, sector 2, Bucuresti	
63	663/01.11.2011	Statie distributie carburanti (4730)	S.C. ENI ROMANIA S.R.L.	Calea 13 Septembrie, sector 5, Bucuresti	Autorizatie transferata catre S.C. MOL RETAIL COMERT S.R.L. prin Decizia de Transfer nr. 61/29.07.2015
64	753/13.12.2011	Statie distributie carburanti OMV COSBUC (4730)	S.C. OMV PETROM MARKETING S.R.L.	Str. Gazelei nr. 18-20, sector 4, Bucuresti	
65	754/13.12.2011	Statie distributie carburanti OMV GIURGIULUI (4730)	S.C. OMV PETROM MARKETING S.R.L.	Sos. Giurgiului nr. 293A, sector 4, Bucuresti	

66	755/13.12.2011	Statie distributie carburanti MOL (4730)	S.C. MOL ROMANIA PETROLEUM PRODUCTS S.R.L.	Str. Valea Cascadelor nr. 26, sector 6, Bucuresti	
67	785/20.12.2011	Statie distributie carburanti (4730)	S.C. LUKOIL ROMANIA S.R.L.	Str. Coralilor nr. 107, sector 1, Bucuresti	
68	33/24.01.2012	Statie distributie carburanti (4730)	S.C. LUKOIL ROMANIA S.R.L.	Sos. Chitilei nr. 1, sector 1, Bucuresti	
69	49/30.01.2012	Statie distributie carburanti (4730)	S.C. LUKOIL ROMANIA S.R.L.	Str. Lujerului nr. 14A, sector 6, Bucuresti	
70	113/21.02.2012	Statie distributie carburanti (4730, 4529)	S.C. OMV PETROM MARKETING S.R.L.	Sos Berceni nr. 8, sector 4, Bucuresti	
71	114/21.02.2012	Statie distributie carburanti (4730, 4529)	S.C. OMV PETROM MARKETING S.R.L.	Sos. Oltenitei nr. 2A, sector 4, Bucuresti	
72	119/22.02.2012	Statie distributie carburanti (4730)	S.C. LUKOIL ROMANIA S.R.L.	Str. Peroni nr. 27, sector 4, Bucuresti	
73	122/28.02.2012	Statie distributie carburanti (4730)	S.C. OMV PETROM MARKETING S.R.L.	Str. Maica Domnului nr. 1, sector 2, Bucuresti	
74	123/28.02.2012	Statie distributie carburanti (4730)	S.C. OMV PETROM MARKETING S.R.L.	Str. Vasile Milea nr. 5, sector 6, Bucuresti	
75	141/02.03.2012	Statie distributie carburanti (4730)	S.C. LUKOIL ROMANIA S.R.L.	Bd. Liviu Rebreanu nr. 30C-30D, sector 3, Bucuresti	
76	194/03.04.2012	Statie distributie carburanti (4730)	S.C. ROMPETROL DOWNSTREAM S.R.L.	Sos. Fundeni nr. 124B, sector 2, Bucuresti	
77	202/06.04.2012	Statie distributie carburanti (4730)	S.C. OMV PETROM MARKETING S.R.L.	Str. Lt. Av. Caranda Gheorghe nr. 5, sector 6, Bucuresti	
78	222/24.04.2012	Statie distributie carburanti (4730)	S.C. FLORIAN TOP COMERCIAL S.R.L.	Str. Sergent Nutu Ion nr. 44, sector 5, Bucuresti	

79	223/24.04.2012	Statie distributie carburanti (4730)	S.C. FLORIAN TOP COMERCIAL S.R.L.	Bd. Theodor Pallady nr. 40, sector 3, Bucuresti	
80	297/11.06.2012	Statie distributie carburanti LUKOIL RAHOVEI (4730)	S.C. LUKOIL ROMANIA S.R.L.	Calea Rahovei nr. 234, sector 5, Bucuresti	
81	298/11.06.2012	Statie distributie carburanti LUKOIL TUDOR VLADIMIRESCU (4730)	S.C. LUKOIL ROMANIA S.R.L.	Bd. Tudor Vladimirescu nr. 50-58, sector 5, Bucuresti	
82	302/11.06.2012	Statie distributie GPL tip SKID (4730)	S.C. FLORIAN TOP COMERCIAL S.R.L.	Str. Ion Sahighian nr. 2, sector 3, Bucuresti	
83	319/18.06.2012	Statie distributie carburanti (4730)	S.C. LUKOIL ROMANIA S.R.L.	Str. Poligrafiei, sector 1, Bucuresti	
84	320/18.06.2012	Statie distributie carburanti (4730)	S.C. LUKOIL ROMANIA S.R.L.	Bd. Timisoara nr. 18, sector 6, Bucuresti	
85	333/20.06.2012	Statie distributie carburanti (4730)	S.C. LUKOIL ROMANIA S.R.L.	Sos. Mihai Bravu nr. 602-610 x Splaiul Unirii nr. 164, sector 4, Bucuresti	
86	349/27.06.2012	Statie distributie carburanti (4730)	S.C. LUKOIL ROMANIA S.R.L.	Str. Turnu Magurele nr. 26-28, sector 5, Bucuresti	
87	350/27.06.2012	Statie distributie carburanti (4730)	S.C. LUKOIL ROMANIA S.R.L.	Sos. Orhideelor nr. 4, sector 6, Bucuresti	
88	351/27.06.2012	Statie distributie carburanti (4730)	S.C. LUKOIL ROMANIA S.R.L.	Prelungirea Ghencea nr. 44, sector 6, Bucuresti	
89	352/27.06.2012	Statie distributie carburanti (4730)	S.C. LUKOIL ROMANIA S.R.L.	Sos. Virtutii nr. 61-63, sector 6, Bucuresti	
90	360/28.06.2012	Statie distributie carburanti (4730)	S.C. LUKOIL ROMANIA S.R.L.	Bd. Camil Ressu nr. 62F, sector 3, Bucuresti	

91	380/04.07.2012	Statie distributie carburanti LUKOIL (4730)	S.C. LUKOIL ROMANIA S.R.L.	Str. Lemnisorului nr. 1B-1D, sector 3, Bucuresti	
92	398/16.07.2012	Statie distributie carburanti (4730)	S.C. LUKOIL ROMANIA S.R.L.	Sos. Mihai Bravu nr. 551, sector 4, Bucuresti	
93	403/18.07.2012	Statie distributie carburanti (4730)	S.C. ENI ROMANIA S.R.L.	Calea Vacaresti nr. 132-134, sector 4, Bucuresti	Autorizatie transferata catre S.C. MOL RETAIL COMERT S.R.L. prin Decizia de Transfer nr. 49/12.06.2015
94	433/03.08.2012	Statie distributie carburanti (4730)	S.C. LUKOIL ROMANIA S.R.L.	Sos. Bucuresti - Ploiesti nr. 22-40, sector 1, Bucuresti	
95	448/08.08.2012	Statie distributie carburanti (4730)	S.C. ENI ROMANIA S.R.L.	Bd. Iuliu Maniu nr. 194, sector 6, Bucuresti	Autorizatie transferata catre S.C. MOL RETAIL COMERT S.R.L. prin Decizia de Transfer nr. 42/10.06.2015
96	449/08.08.2012	Statie distributie carburanti (4730)	S.C. ENI ROMANIA S.R.L.	Sos. Oltenitei nr. 83A, sector 4, Bucuresti	Autorizatie transferata catre S.C. MOL RETAIL COMERT S.R.L. prin Decizia de Transfer nr. 41/10.06.2015

97	450/08.08.2012	Statie distributie carburanti (4730)	S.C. ENI ROMANIA S.R.L.	Sos. Colentina nr. 258-260, sector 2, Bucuresti	Autorizatie transferata catre S.C. MOL RETAIL COMERT S.R.L. prin Decizia de Transfer nr. 40/10.06.2015
98	494/03.09.2012	Statie distributie carburanti (4730)	S.C. OMV PETROM MARKETING S.R.L.	Str. Herescu Petre nr. 2A, sector 5, Bucuresti	
99	495/03.09.2012	Statie distributie GPL tip SKID (4730)	S.C. BULROM GAS IMPEX S.R.L.	Bd. Bucurestii Noi nr. 48, sector 1, Bucuresti	
100	503/04.09.2012	Statie distributie carburanti (4730)	S.C. LUKOIL ROMANIA S.R.L.	Str. Huedin nr. 37, sector 4, Bucuresti	
101	513/05.09.2012	Statie distributie carburanti (4730)	S.C. LUKOIL ROMANIA S.R.L.	Sos. Oltenitei nr. 217A, sector 4, Bucuresti	
102	525/12.09.2012	Statie distributie GPL tip SKID (4730)	S.C. AXA GPL S.R.L.	Sos. Oltenitei nr. 201, sector 4, Bucuresti	
103	543/13.09.2012	Statie distributie carburanti (4730)	S.C. ENI ROMANIA S.R.L.	Bd. Decebal nr. 2, sector 3, Bucuresti	Autorizatie transferata catre S.C. MOL RETAIL COMERT S.R.L. prin Decizia de Transfer nr. 45/11.06.2015
104	547/14.09.2012	Statie distributie carburanti (4730)	S.C. LUKOIL ROMANIA S.R.L.	Sos. Mihai Bravu nr. 472-474, sector 3, Bucuresti	
105	563/19.09.2012	Statie distributie carburanti (4730)	S.C. LUKOIL ROMANIA S.R.L.	Bd. 1 Decembrie 1918 nr. 56I, sector 3, Bucuresti	

106	579/27.09.2012	Statie distributie carburanti (4730)	S.C. ENI ROMANIA S.R.L.	Bd. Ion Mihalache nr. 176, sector 1, Bucuresti	Autorizatie transferata catre S.C. MOL RETAIL COMERT S.R.L. prin Decizia de Transfer nr. 47/11.06.2015
107	580/27.09. 2012	Centru de colectare deseuri si SKID G.P.L. (4677, 4730)	S.C. PROD DESIGN MARIO S.R.L.	Calea Vitan nr. 273, sector 3, Bucuresti	
108	586/04.10.2012	Statie distributie carburanti (4730)	S.C. ENI ROMANIA S.R.L.	Str. Progresului nr. 154, sector 5, Bucuresti	Autorizatie transferata catre S.C. MOL RETAIL COMERT S.R.L. prin Decizia de Transfer nr. 44/11.06.2015
109	611/16.10.2012	Statie distributie carburanti (4730)	S.C. LUKOIL ROMANIA S.R.L.	Sos. Pipera nr. 37-41, sector 1, Bucuresti	
110	612/16.10.2012	Statie distributie carburanti (4730)	S.C. LUKOIL ROMANIA S.R.L.	Str. Odoarei nr. 5-7, sector 5, Bucuresti	
111	618/17.10.2012	Statie distributie carburanti (4730, 4520)	S.C.OMV PETROM MARKETING S.R.L.	Bd. Nicolae Grigorescu nr.2, sector 3, Bucuresti	
112	619/17.10.2012	Statie distributie carburanti (4730)	S.C.OMV PETROM MARKETING S.R.L.	Bd. Nicolae Grigorescu nr.34B, sector 3, Bucuresti	
113	629/22.10.2012	Statie distributie carburanti (4730)	S.C. LUKOIL ROMANIA S.R.L.	Sos. Fundeni nr. 29-31A, sector 2, Bucuresti	
114	630/22.10.2012	Statie distributie carburanti (4730)	S.C. LUKOIL ROMANIA S.R.L.	Str. Luica nr. 56-58, sector 4, Bucuresti	
115	693/21.11.2012	Statie distributie carburanti (4730)	S.C. OMV PETROM MARKETING S.R.L.	Sos. Virtutii nr. 27, sector 6, Bucuresti	

116	745/11.12.2012	Statie distributie carburanti (4730)	S.C. OMV PETROM MARKETING S.R.L.	Calea Vitan nr. 49-55, sector 3, Bucuresti	
117	746/11.12.2012	Statie distributie carburanti (4730)	S.C. OMV PETROM MARKETING S.R.L.	Bd. Tudor Vladimirescu nr. 64-78, sector 5, Bucuresti	
118	749/12.12.2012	Statie distributie carburanti (4730)	S.C. MOL ROMANIA P.P. S.R.L.	Bd. Theodor Pallady nr. 66, sector 3, Bucuresti	
119	757/17.12.2012	Statie distributie carburanti (4730)	S.C. OMV PETROM MARKETING S.R.L.	Bd. Timisoara nr. 8C, sector 6, Bucuresti	
120	764/19.12.2012	Statie GPL tip SKID (4730)	S.C. RED BOX GPL S.R.L.	Str. Electronicii nr. 9-11, sector 2, Bucuresti	
121	3/07.01.2013	Statie distributie carburanti (4730)	S.C. MOL ROMANIA PETROLEUM PRODUCTS S.R.L.	Sos. Virtutii nr. 48, sector 6, Bucuresti	
122	23/14.01.2013	Statie distributie carburanti (4730)	S.C. SERVICE BENZ COM 2007 S.R.L.	Str. Horei nr. 21, sector 2, Bucuresti	
123	31/16.01.2013	Statie distributie carburanti (4730)	S.C. OMV PETROM MARKETING S.R.L.	Sos. Fundeni nr. 217, sector 2, Bucuresti	
124	46/21.01.2013	Statie distributie carburanti (4730)	S.C. LUKOIL ROMANIA S.R.L.	Str. Doamna Ghica nr. 2, sector 2, Bucuresti	
125	57/24.01.2013	Statie distributie GPL tip SKID (4730)	S.C. FLORIAN TOP COMERCIAL S.R.L.	Bd. Pieptanari nr. 86, sector 5, Bucuresti	
126	93/12.02.2013	Statie distributie carburanti (4730)	S.C. OMV PETROM MARKETING S.R.L.	Bd. Iuliu Maniu nr. 390-400, sector 6, Bucuresti	
127	94/12.02.2013	Statie distributie carburanti (4730, 4520)	S.C. OMV PETROM MARKETING S.R.L.	Str. Lucretiu Patrascanu nr. 2, sector 3, Bucuresti	

128	150/15.03.2013	Statie distributie G.P.L. tip SKID (4730)	S.C. FLORIAN TOP COMERCIAL S.R.L.	Bd. Energeticienilor nr. 88, sector 3, Bucuresti	
129	156/18.03.2013	Statie distributie carburanti (4730)	S.C. MOL ROMANIA PETROLEUM PRODUCTS S.R.L.	Bd. Theodor Pallady nr. 117-119, sector 3, Bucuresti	
130	167/20.03.2013	Statie distributie carburanti (4730, 4520, 4941)	S.C. IBBCO COMPANY S.R.L.	Sos. Fundeni nr. 21-25, sector 2, Bucuresti	
131	177/22.03.2013	Statie distributie GPL tip SKID (4730)	S.C. REAL MIRO GAZ S.R.L.	Sos. Colentina nr. 463, sector 2, Bucuresti	
132	180/25.03.2013	Statie distributie carburanti (4730)	S.C. MOL ROMANIA PETROLEUM PRODUCTS S.R.L.	Bd. Corneliu Coposu nr. 14, sector 3, Bucuresti	
133	183/29.03.2013	Statie distributie carburanti (4730)	S.C. PETROL B S.R.L.	Str. Ing. Cristian Pascal nr. 4, sector 6, Bucuresti	
134	222/29.04.2013	Statie distributie carburanti (4730)	S.C. OMV PETROM MARKETING S.R.L.	Str. Brasov nr. 23, sector 6, Bucuresti	
135	223/29.04.2013	Statie distributie carburanti (4730)	S.C. OMV PETROM MARKETING S.R.L.	Sos. Mihai Bravu nr. 485-489, sector 3, Bucuresti	
136	232/09.05.2013	Statie GPL tip SKID (4730)	S.C. PROD COM IMPEX S.R.L.	Str. Dudesti nr. 164, sector 3, Bucuresti	
137	237/10.05.2013	Statie GPL tip SKID si spalatorie auto (4730, 4520)	S.C. ENI ROMANIA S.R.L.	Str. Barbu Vacarescu nr. 164B, sector 2, Bucuresti	Autorizatie transferata catre S.C. MOL RETAIL COMERT S.R.L. prin Decizia de Transfer nr. 50/12.06.2015

138	262/15.05.2013	Statie distributie carburanti (4730)	S.C. OMV PETROM MARKETING S.R.L.	Sos. Bucuresti-Pitesti, sector 1, Bucuresti	
139	263/15.05.2013	Statie distributie carburanti (4730)	S.C. OMV PETROM MARKETING S.R.L.	Calea Ferentari nr. 65-75, sector 5, Bucuresti	
140	264/15.05.2013	Statie distributie carburanti (4730)	S.C. OMV PETROM MARKETING S.R.L.	Bd. Constantin Brancoveanu nr. 16A, sector 4, Bucuresti	
141	314/10.06.2013	Statie distributie GPL tip SKID (4730)	S.C. VOID TECH S.R.L.	Sos. Chitilei nr. 196, sector 1, Bucuresti	Autorizatie transferata catre S.C. ART PETROL SERVICE S.R.L. prin Decizia de Transfer nr. 32/15.05.2015
142	316/10.06.2013	Statie distributie GPL tip SKID (4730)	S.C. VOID TECH S.R.L.	Sos. Chitilei nr. 221, sector 1, Bucuresti	
143	330/14.06.2013	Statie distributie carburanti (4730)	S.C. ENI ROMANIA S.R.L.	Str. Nicolae Caramfil nr. 76-80, sector 1, Bucuresti	Autorizatie transferata catre S.C. MOL RETAIL COMERT S.R.L. prin Decizia de Transfer nr. 54/17.06.2015
144	355/20.06.2013	Statie distributie GPL tip SKID (4730)	S.C. TRANS GAS GRUP S.R.L.	Str. Cap. Av. Alexandru Serbanescu nr. 60, sector 1, Bucuresti	

145	379/01.07.2013	Statie distributie GPL tip SKID (4730)	S.C. INTELIGENT GAS S.R.L.	Prelungirea Ghencea nr. 63, sector 6, Bucuresti	Autorizatie transferata catre S.C. ART PETROL SERVICE S.R.L. prin Decizia de Transfer nr. 33/20.05.2015
146	380/01.07.2013	Statie distributie GPL tip SKID (4730)	S.C. INTELIGENT GAS S.R.L.	Sos. Alexandriei nr. 147A, sector 5, Bucuresti	Autorizatie transferata catre S.C. ART PETROL SERVICE S.R.L. prin Decizia de Transfer nr. 34/20.05.2015
147	418/17.07.2013	Statie GPL tip SKID (4730)	S.C. VOID TECH S.R.L.	Str. Heliade Intre Vii nr. 8, sector 2, Bucuresti	
148	420/17.07.2013	Statie distributie carburanti (4730)	S.C. ENI ROMANIA S.R.L.	Bd. Iuliu Maniu nr. 8, sector 6, Bucuresti	Autorizatie transferata catre S.C. MOL RETAIL COMERT S.R.L. prin Decizia de Transfer nr. 48/12.06.2015
149	541/17.09.2013	Statie distributie carburanti (4730)	S.C. LUKOIL ROMANIA S..RL.	Bd. Preciziei nr. 34, sector 6, Bucuresti	
150	677/13.11.2013	Staie de distributie carburanti (4730)	S.C. OMV PETROM MARKETING S.R.L.	Str. Mihai Eminescu nr. 85, sector 2, Bucuresti	
151	713/27.11.2013	Statie distributie carburanti (4730)	S.C. OMV PETROM MARKETING S.R.L.	Calea Dorobanti nr. 180, sector 2, Bucuresti	

152	724/05.12.2013	Statie distributie carburanti (4730)	S.C. ROMPETROL DOWNSTREAM S.R.L.	Bd. Metalurgiei nr. 2-10, sector 4, Bucuresti	
153	725/05.12.2013	Statie distributie carburanti (4730)	S.C. ROMPETROL DOWNSTREAM S.R.L.	Bd. Preciziei nr. 2-4, sector 6, Bucuresti	
154	743/11.12.2013	Statie distributie carburanti (4730)	S.C. OMV PETROM MARKETING S.R.L.	Str. Tudor Arghezi nr. 3A, sector 2, Bucuresti	
155	744/11.12.2013	Statie distributie carburanti (4730)	S.C. OMV PETROM MARKETING S.R.L.	Str. A.I. Cuza nr. 96, sector 1, Bucuresti	
156	759/12.12.2013	Statie distributie carburanti (4730)	S.C. OMV PETROM MARKETING S.R.L.	Str. Medeleni nr. 13A, sector 3, Bucuresti	
157	767/17.12.2013	Statie distributie carburanti (4730)	S.C. OMV PETROM MARKETING S.R.L.	Str. Toporasi nr. 1A, sector 5, bucuresti	
158	797/20.12.2013	Statie distributie carburanti (4730)	S.C. ROMPETROL DOWNSTREAM S.R.L.	Str. Capriorilor nr. 2-4, sector 1, Bucuresti	
159	798/20.12.2013	Statie distributie carburanti (4730)	S.C. ROMPETROL DOWNSTREAM S.R.L.	Sos. Pipera nr. 55, sector 2, Bucuresti	
160	35/21.01.2014	Statie distributie carburanti (4671, 4730)	S.C. ROMPETROL DOWNSTREAM S.R.L.	Sos. Alexandriei nr. 152, sector 5, Bucuresti	
161	36/21.01.2014	Statie distributie carburanti (4671, 4730)	S.C. ROMPETROL DOWNSTREAM S.R.L.	Str. Iacob Andrei nr. 30, sector 5, Bucuresti	
162	45/27.01.2014	Statie distributie carburanti (4671, 4730)	S.C. ROMPETROL DOWNSTREAM S.R.L.	Bd. Theodor Pallady nr. 64, sector 3, Bucuresti	
163	46/27.01.2014	Statie distributie carburanti (4671, 4730)	S.C. ROMPETROL DOWNSTREAM S.R.L.	Str. Gaetano Donizetti nr. 8-10, sector 2, Bucuresti	
164	49/27.01.2014	Statie distributie carburanti (4730)	S.C. OMV PETROM MARKETING S.R.L.	Sos. Salaj nr. 124, sector 5, Bucuresti	

165	52/28.01.2014	Statie distributie GPL (4730)	S.C. CARBOGAZ S.R.L.	Calea Rahovei nr. 300-302, sector 5, Bucuresti	
166	53/28.01.2014	Statie distributie GPL (4730, 4671)	S.C. MSI I GAS S.R.L.	Str. Uverturii nr. 201, sector 6, Bucuresti	
167	70/31.01.2014	Statie distributie carburanti (4730)	S.C. ROMPETROL DOWNSTREAM S.R.L.	Bd. Bucurestii Noi nr. 48, sector 1, Bucuresti	
		Statie distributie carburanti (4730)	S.C. ROMPETROL DOWNSTREAM S.R.L.	Şos. Odăi DNCB	
		Statie distributie carburanti (4730)	S.C. ROMPETROL DOWNSTREAM S.R.L.	Bdul. Pipera, nr. 1	
		Statie distributie carburanti (4730)	S.C. ROMPETROL DOWNSTREAM S.R.L.	DN 1, km 15	
168	71/31.01.2014	Statie distributie carburanti (4730)	S.C. LUKOIL ROMANIA S.R.L.	Sos. Alexandriei nr. 199, sector 5, Bucuresti	
169	135/14.03.2014	Statie distributie carburanti (4730)	S.C. OMV PETROM MARKETING S.R.L.	Str. Vasile Parvan nr. 1A, sector 1, Bucuresti	
170	172/02.04.2014	Statie distributie carburanti (4730, 4520)	S.C. OMV PETROM MARKETING S.R.L.	Sos. Colentina nr. 446, sector 2, Bucuresti	
171	197/15.04.2014	Distributie carburanti - SKID GPL (4730)	S.C. AXA GPL S.R.L.	Sos. Oltenitei nr. 388, sector 4, Bucuresti	
172	203/23.04.2014	Statie distributie carburanti (4730)	S.C. OMV PETROM MARKETING S.R.L.	Splaiul Independentei nr. 26, sector 5, Bucuresti	
173	230/05.05.2014	Spalatorie auto si SKID GPL (4520, 4730)	S.C. TEO CONSULT AUTO S.R.L.	Bd. Basarabia nr. 256, sector 3, Bucuresti	
174	266/16.05.2014	Staie distributie GPL tip SKID (4730)	S.C. PRO BROMAR GPL S.R.L.	Sos. Fundeni nr. 13, sector 2, Bucuresti	
175	358/25.06.2014	Distributie carburanti - SKID GPL (4730)	S.C. REAL MIRO GAZ S.R.L.	Str. Moinesti nr. 20, sector 6, Bucuresti	

176	377/03.07.2014	Statie distributie GPL tip SKID (4730)	S.C. FLORIAN TOP COMERCIAL S.R.L.	Calea Grivitei nr. 371, sector 1, Bucuresti	
177	382/09.07.2014	Statie distributie GPL tip SKID (4730)	S.C. REAL MIRO GAZ S.R.L.	Str. Ramuri Tei nr. 18, sector 2, Bucuresti	
178	387/16.07.2014	Statie distributie GPL tip SKID (4730)	S.C. FLORIAN TOP COMERCIAL S.R.L.	Str. Ion Sahighian nr. 1, sector 3, Bucuresti	
179	460/12.08.2014	Statie distributie carburanti (4730)	S.C. ARTOIL SERVICE S.R.L.	Str. Vasile Lascar nr. 141A, sector 2, Bucuresti	Autorizatie transferata catre S.C. ART PETROL SERVICE S.R.L. prin Decizia de Transfer nr. 2/02.09.2015
180	618/04.12.2014	Statie distributie GPL tip SKID (4730)	S.C. CRIANA GAS S.R.L.	Bd. Basarabia nr. 256, sector 3, Bucuresti	
181	623/08.12.2014	Statie distributie GPL tip SKID (4730)	S.C. GDF CRIS TRANSPORT S.R.L.	Str. Brasov nr. 23A, sector 6, Bucuresti	
182	15/12.01.2015	Statie distributie carburanti (4730, 4520)	S.C. OMV PETROM MARKETING S.R.L.	Sos. Straulesti nr. 69A, sector 1, Bucuresti	
183	18/16.01.2015	statie distributie GPL (4730)	S.C. RERO GAZ S.R.L.	Calea Rahovei nr. 242, sector 5, Bucuresti	
184	19/16.01.2015	statie distributie GPL (4730)	S.C. FLORIAN TOP S.R.L.	bd. Garii Obor nr. 23, sector 2, Bucuresti	
185	24/19.01.2015	Statie distributie GPL (4730)	S.C. REAL MIRO GAZ S.R.L.	str. Lujerului nr. 17, sector 6, Bucuresti	
186	97/18.03.2015	Distributie carburanti (SKID GPL) (4730)	S.C. PROD COM IMPEX T.G.M.I. 2001 S.R.L.	Sos. Vergului nr. 16, sector 2, Bucuresti	

187	112/26.03.2015	Distributie carburanti (SKID GPL) (4730)	S.C. RERO GAZ S.R.L.	Calea Plevnei nr. 114, sector 1, bucuresti	
188	124/27.03.2015	Distributie carburanti (Skid GPL) (4730)	S.C. RERO GAZ S.R.L.	Calea Giulesti nr. 254-256, sector 6, Bucuresti	
189	222/08.06.2015	Statie distributie GPL tip SKID (4730)	S.C. EUROMAR MERIOTGAZ S.R.L.	Bd. Liviu Rebreanu nr. 30F, sector 3, Bucuresti	
190	264/20.07.2015	Skid GPL (4730)	S.C. ART PETROL SERVICE S.R.L.	Bd. Iuliu Maniu nr. 418, sector 6, bucuresti	
191	266/20.07.2015	Statie distributie carburanti (4730)	S.C. OMV PETROM MARKETING S.R.L.	Bd. Corneliu Coposu nr. 12, sector 3, Bucuresti	
192	278/24.07.2015	Skid GPL (4730)	S.C. CRIMBO GAS 2000 S.R.L.	Sos. Vitan-Barzesti nr. 3-5, sector 3, Bucuresti	
193	283/29.07.2015	Skid GPL (4730)	S.C. AMF GAZ S.R.L.	Str. Petre Ispirescu nr. 92, sector 5, Bucuresti	
194	321/31.08.2015	Skid GPL (4730)	S.C. ART PETROL SERVICE S.R.L.	Str. Heliade Intre Vii nr. 8, sector 2, Bucuresti	
195	322/31.08.2015	Skid GPL (4730)	S.C. ART PETROL SERVICE S.R.L.	Intrarea Ciurului nr. 13, sector 4, Bucuresti	
196	341/22.09.2015	Statie distributie carburanti (4730)	S.C. MOL ROMANIA PETROLEUM PRODUCTS S.R.L.	Sos. Fundeni nr. 161, sector 2, Bucuresti	
197	353/25.09.2015	Statie distributie carburanti (4730)	S.C. MOL ROMANIA PETROLEUM PRODUCTS S.R.L.	Calea Giulesti nr. 39, sector 6, Bucuresti	

198	354/25.09.2015	Statie distributie carburanti (4730)	S.C. MOL ROMANIA PETROLEUM PRODUCTS S.R.L.	Calea 13 Septembrie nr. 204-206A, sector 5, Bucuresti	
199	360/06.10.2015	Skid GPL (4730)	S.C. ART PETROL SERVICE S.R.L.	Bd. Basarabia nr. 250, sector 3, Bucuresti	

200	362/06.10.2015	Statie distributie carburanti (4730)	S.C. MOL ROMANIA PETROLEUM PRODUCTS S.R.L.	Sos. Chitilei nr. 221, sector 1, Bucuresti	
201	363/06.10.2015	Statie distributie carburanti (4730)	S.C. MOL ROMANIA PETROLEUM PRODUCTS S.R.L.	Str. Mariuca nr. 53, sector 4, Bucuresti	
202	364/06.10.2015	Statie distributie carburanti (4730)	S.C. MOL ROMANIA PETROLEUM PRODUCTS S.R.L.	Str. Chiscani nr. 1, sector 1, Bucuresti	
203	370/12.10.2015	Skid GPL (4730)	S.C. CONMAR GAS S.R.L.	Str. Aurel Persu nr. 2-18, sector 4, Bucuresti	
204	378/20.10.2015	Skid GPL (4730)	S.C. CONMAR GAS S.R.L.	Str.Cutitul de Argint nr. 2B, sector 4, Bucuresti	
205	387/22.10.2015	Statie distributie carburanti (4730)	S.C. MOL ROMANIA PETROLEUM PRODUCTS S.R.L.	Str. Serg. Ion Iriceanu nr. 25-53, sector 4, Bucuresti	
206	388/22.10.2015	Statie distributie carburanti (4730)	S.C. MOL ROMANIA PETROLEUM PRODUCTS S.R.L.	Str. Ramnicu Valcea nr. 12, sector 3, Bucuresti	
207	390/23.10.2015	Statie distributie carburanti (4730)	S.C. MOL ROMANIA PETROLEUM PRODUCTS S.R.L.	Str. Barbu Vacarescu nr. 62-72, sector 2, Bucuresti	
208	402/05.11.2015	Skid GPL (4730)	S.C. ART PETROL SERVICE S.R.L.	Str. Luica nr. 46, sector 4, Bucuresti	
209	410/11.11.2015	Statie distributie carburanti (4671, 4730)	S.C. ROMPETROL DOWNSTREAM S.R.L.	Sos. Viilor nr. 67, sector 5, Bucuresti	
	433/07.12.2015	Statie distributie carburanti (4730)	S.C. MOL ROMANIA PETROLEUM PRODUCTS S.R.L.	Str. Turnu Magurele nr. 110-112, sector 4, Bucuresti	
	390/23.10.2015	Statie distributie carburanti (4730)	S.C. MOL ROMANIA PETROLEUM PRODUCTS S.R.L.	Sos. Colenbtina nr. 374E, sector 2, bucuresti	

PRIMĂRIA MUNICIPIULUI BUCUREŞTI
Primar General

Nr. 69990/27.05.2022

REFERAT DE APROBARE

Privind aprobarea
"Planului de Analiză şi Acoperire a Riscurilor al Municipiului Bucureşti pentru anul 2022"

Având în vedere adresa Inspectoratului pentru Situații de Urgență "Dealul Spirii" București – Ilfov nr.2056197/11.02.2022, prin care se transmite în original spre aprobare în Consiliul General al Municipiului Bucureşti, Planul de Analiză şi Acoperire a Riscurilor (PAAR) al Municipiului București pentru anul 2022, întocmit de către Inspectoratul pentru Situaţii de Urgenta "Dealul Spirii" Bucureşti – Ilfov;

În conformitate cu prevederile Legii nr. 481/2004 privind protecția civilă, republicată și având în vedere Ordinul M.A.I. 132/2007 pentru aprobarea Metodologiei de elaborare a Planului de analiză şi acoperire a riscurilor şi a Structurii-cadru a Planului de analiză şi acoperire a riscurilor, și anume:

"ART. 6

(1) PAAR se întocmesc de comitetul județean/al municipiului Bucureşti pentru situaţii de urgență, respectiv de comitetele locale pentru situaţii de urgență şi se aprobă de consiliul județean/Consiliul General al Municipiului Bucureşti, respectiv de consiliile locale, corespunzător unităților administrativ-teritoriale pe care le reprezintă.

(2) PAAR se întocmesc şi se aprobă în termen de maximum 60 de zile de la aprobarea de către prefect a Schemei cu riscurile teritoriale din unitatea administrativ-teritorială, elaborată de inspectoratul județean/al municipiului Bucureşti pentru situaţii de urgență, şi se actualizează la fiecare început de an sau ori de câte ori apar alte riscuri decât cele analizate sau modificări în organizarea structurilor care, potrivit legii, au atribuții ori asigură funcții de sprijin privind prevenirea şi gestionarea situațiilor de urgență în profil teritorial."

Văzând Raportul de Specialitate al Direcției Generale Situații de Urgență, Statistici și Strategii - Direcţia Înzestrare Materială şi Situații de Urgență nr. 63912/19.05.2022 supun dezbaterii și aprobării Consiliului General al Municipiului Bucureşti, Proiectul de Hotărâre privind **"Planul de Analiză şi Acoperire a Riscurilor al Municipiului București pentru anul 2022".**

PRIMAR GENERAL

Nicuşor DAN

PRIMĂRIA MUNICIPIULUI BUCUREŞTI PRIMAR GENERAL ROMÂNIA

Avizat,
Direcţia Juridic
Director Executiv
Adrian IORDACHE

PRIMĂRIA MUNICIPIULUI BUCUREŞTI DIRECŢIA JURIDICĂ

Întocmit:
Insp. Spec.
Picioș Dana Mihaela

Bd. Regina Elisabeta nr. 47, cod poştal 050013, sector 5, Bucureşti, România
Tel: 021.305.55.00
http://www.pmb.ro

LLOYD'S REGISTER LRQA ISO 9001 · ISO 14001 UKAS MANAGEMENT SYSTEMS 001

PRIMĂRIA MUNICIPIULUI BUCUREŞTI
Direcţia Generală Situaţii de Urgenţă, Statistici şi Strategii
Direcţia Înzestrare Materială şi Situaţii de Urgenţă

Nr. 63912/19.05.2022

RAPORT DE SPECIALITATE

Privind aprobarea

"Planului de Analiză şi Acoperire a Riscurilor al Municipiului Bucureşti pentru anul 2022"

Planul de Analiză şi Acoperire a Riscurilor al Municipiului Bucureşti pentru anul 2022, denumit în continuare PAAR, cuprinde riscurile potenţiale identificate la nivelul unităţilor administrativ-teritoriale, măsurile, acţiunile şi resursele necesare pentru managementul riscurilor respective.

Scopurile PAAR sunt de a asigura cunoaşterea de către toţi factorii implicaţi a sarcinilor şi atribuţiilor ce le revin premergător, pe timpul şi după apariţia unei situaţii de urgenţă, de a crea un cadru unitar şi coerent de acţiune pentru prevenirea şi gestionarea riscurilor generatoare de situaţii de urgenţă şi de a asigura un răspuns optim în caz de urgenţă, adecvat fiecărui tip de risc identificat. Planul de Analiză şi Acoperire a Riscurilor se întocmeşte în scopul realizării în timp scurt, în mod organizat şi într-o concepţie unitară a măsurilor de prevenire şi reducere a efectelor unor dezastre, informării operative asupra unor fenomene naturale sau accidentale, înlăturarea urmărilor acestora asupra populaţiei, bunurilor materiale, activităţilor umane, precum şi realizarea intervenţiei cu maximă eficienţă.

Obiectivele PAAR sunt:

a) asigurarea prevenirii riscurilor generatoare de situaţii de urgenţă, prin evitarea manifestării acestora, reducerea frecvenţei de producere ori limitarea consecinţelor lor, în baza concluziilor rezultate în urma identificării şi evaluării tipurilor de risc, conform schemei cu riscurile teritoriale;

b) amplasarea şi dimensionarea unităţilor operative şi a celorlalte forţe destinate asigurării funcţiilor de sprijin privind prevenirea şi gestionarea situaţiilor de urgenţă;

c) stabilirea concepţiei de intervenţie în situaţii de urgenţă şi elaborarea planurilor operative;

d) alocarea şi optimizarea forţelor şi mijloacelor necesare prevenirii şi gestionării situaţiilor de urgenţă.

Astfel, având în vedere adresa Inspectoratului pentru Situaţii de Urgenţă "Dealul Spirii" Bucureşti – Ilfov, nr.2056197/11.02.2022, înregistrată la Direcţia Generală Situaţii de Urgenţă, Statistici şi Strategii cu nr.60790/13.05.2022 şi la Direcţia Înzestrare Materială şi Situaţii de Urgenţă cu nr.60790/13.02.2022, în conformitate cu prevederile Legii nr.481/2004 privind protecţia civilă, republicată, cât şi Ordinul M.A.I. 132/2007, şi anume:

„ART. 6

(1) PAAR se întocmește de comitetul județean/al municipiului Bucureşti pentru situaţii de urgență, respectiv de comitetele locale pentru situaţii de urgență şi se aprobă de consiliul județean/Consiliul General al Municipiului Bucureşti, respectiv de consiliile locale, corespunzător unităților administrativ-teritoriale pe care le reprezintă.

(2) PAAR se întocmește şi se aprobă în termen de maximum 60 de zile de la aprobarea de către prefect a Schemei cu riscurile teritoriale din unitatea administrativ-teritorială, elaborată de inspectoratul județean/al municipiului Bucureşti pentru situaţii de urgență, şi se actualizează la fiecare început de an sau ori de câte ori apar alte riscuri decât cele analizate sau modificări în organizarea structurilor care, potrivit legii, au atribuții ori asigură funcții de sprijin privind prevenirea şi gestionarea situațiilor de urgență în profil teritorial."

Ținând seama de cele menționate mai sus, supunem dezbaterii Consiliului General al Municipiului Bucureşti, Proiectul de Hotărâre privind aprobarea **"Planul de Analiză şi Acoperire a Riscurilor al Municipiului București pentru anul 2022"**

DIRECTOR GENERAL,
Cătălin ZOICAN

DIRECTOR,
Adrian DRAGNE

Şef serviciu,
Răzvan GRIGORAŞ

Întocmit:
Insp. Spec.
Picioc Dana Mihaela