



SECRETAR GENERAL
ROMANIA
Căminul județului
Căminul de Patrimoniul
Căminul de Transporturi
23.06.2022

Consiliul General al Municipiului București

HOTĂRÂRE

privind transmiterea arterei de circulație B-dul Uverturii, identificată cu nr CF 237584, din administrarea Administrației Străzilor București în administrarea Sectorului 6 al Municipiului București, în vederea reabilitării structurale, funcționale și estetice a acesteia

Având în vedere referatul de aprobare al Primarului General al Municipiului București;

Luând în considerare:

Hotărârea nr.265/21.12.2021 referitoare la solicitarea către Consiliul General al Municipiului București de a transmite din administrarea Administrației Străzilor București în administrarea Consiliului Local Sector 6, artera de circulație B-dul Uverturii, în vederea reabilitării structurale, funcționale și estetice a acesteia, adoptată de către Consiliul Local al Sectorului 6;

Raportul de specialitate comun nr. / 2022, întocmit de Direcția Patrimoniu și Direcția Transporturi din cadrul P.M.B.;

Adresa nr. 13651/29.03.2022 emisă de Administrația Străzilor București;

În conformitate cu prevederile art. 108, lit.a); art. 129 alin (2) lit. c); alin.6, lit.a); art. 136, alin.1; art. 139 alin (3) lit. g); art.166, alin.2, lit.g); art. 299 din Codul Administrativ adoptat prin Ordonanța de Urgență nr. 57/03.07.2019, cu modificările și completările ulterioare.

CONSILIUL GENERAL AL MUNICIPIULUI BUCUREȘTI

HOTĂRĂȘTE:

Art.1 Se aprobă transmiterea arterei de circulație B-dul Uverturii, identificată cu nr CF 237584, din administrarea Administrației Străzilor București în administrarea Sectorului 6 al Municipiului București în vederea reabilitării structurale, funcționale și estetice a acesteia.

Art. 2 Lucrările specificate la art. 1, se vor realiza numai după obținerea avizului Comisiei Tehnice de Circulație a Municipiului București.

Art. 3 Imobilul de la art.1, identificat conform planului cadastral anexă care face parte integrantă din prezenta hotărâre, are valoarea de inventar de 12.344.662,72 lei.

Art. 4 Predarea - primirea bunului prevăzut la art. 1 se va face pe bază de proces verbal încheiat între reprezentanți ai Administrației Străzilor București și reprezentanți ai Sectorului 6 al Municipiului București, în termen de 30 de zile de la intrarea în vigoare a prezentei hotărâri.

Art. 5 Sectorul 6 al Municipiului București va inventaria bunul menționat la art.1, ca bun aparținând domeniului public al Municipiului București.

Art. 6 Operațiunile de modificare a cărții funciare privind înscrierea drepturilor conferite prin aplicarea prezentei hotărâri se vor face prin grija Sectorului 6 al Municipiului București.

Art. 7 Direcțiile din cadrul aparatului de specialitate al Primarului General al Municipiului București, Administrația Străzilor, Sectorului 6 al Municipiului București, vor aduce la îndeplinire prevederile prezentei hotărâri.

Această hotărâre a fost adoptată în ședința Consiliului General al Municipiului București, din data de2022.

PREȘEDINTE DE ȘEDINȚĂ

SECRETAR GENERAL
AL MUNICIPIULUI BUCUREȘTI
Georgiana ZAMFIR

București,
Nr.



100077316809

Incheiere Nr. 115435 / 13-12-2019

**Oficiul de Cadastru și Publicitate Imobiliară BUCUREȘTI**
Biroul de Cadastru și Publicitate Imobiliară Sectorul 6Dosarul nr. 115435 / 13-12-2019
INCHEIERE Nr. 115435**Registrator:** GEORGE ROSIORU**Asistent:** CRISTINA PETRE

Asupra cererii introduse de MUNICIPIUL BUCUREȘTI domiciliat în Loc. București Sectorul 5, Bdul Regina Elisabeta, Nr. 47, Jud. București privind Prima înregistrare a imobilelor/unităților individuale (u.i.) în cartea funciara, în baza:

- Act Administrativ nr.186/08-05-2008 emis de PMB;
- Act Administrativ nr.19951/17-12-2019 emis de PMB;

fiind îndeplinite condițiile prevăzute la art. 29 din Legea cadastrului și a publicității imobiliare nr. 7/1996, republicată, cu modificările și completările ulterioare, tariful achitat în suma de 0 lei, cu documentul de plată:

pentru serviciul având codul 211

Văzând referatul asistentului registrator în sensul că nu există impedimente la înscriere

DISPUNE

Admiterea cererii cu privire la:

- Imobilul cu nr. cadastral 237584
- se întabulează dreptul de PROPRIETATE mod dobândire lege în cota de 1/1 asupra A.1 în favoarea MUNICIPIUL BUCUREȘTI, sub B.1 din cartea funciara 237584 UAT București Sectorul 6;

Prezenta se va comunica părților:

NECULA DRAGOS STEFAN

*) Cu drept de reexaminare în termen de 15 zile de la comunicare, care se depune la Biroul de Cadastru și Publicitate Imobiliară Sectorul 6, se înscrie în cartea funciara și se soluționează de către registratorul-sef

Data soluționării,

24-12-2019

Registrator

GEORGE ROSIORU

(parafa și semnătura)

Asistent Registrator,

CRISTINA PETRE

(parafa și semnătura)

*) Cu excepția situațiilor prevăzute la Art. 62 alin. (1) din Regulamentul de avizare, recepție și înscriere în evidențele de cadastru și carte funciara, aprobat prin ODG Nr. 700/2014.





**EXTRAS DE CARTE FUNCİARĂ
PENTRU INFORMARE**

Carte Funciară Nr. 237584 Bucuresti Sectorul 6

Nr. cerere **115435**
Ziua **13**
Luna **12**
Anul **2019**



Cod verificare
100077516803

A. Partea I. Descrierea imobilului

TEREN Intravilan

Adresa: Loc. Bucuresti Sectorul 6, Bdul Uverturii, Jud. Bucuresti, Cuprins intre Limita U.A.T. Chiajna si Soseaua Virtutii (IE: 226898), L=1684m

Nr. Crt	Nr. cadastral Nr. topografic	Suprafața* (mp)	Observații / Referințe
A1	237584	42.100	Teren împrejmuit;

B. Partea II. Proprietari și acte

Înscrieri privitoare la dreptul de proprietate și alte drepturi reale	Referințe
115435 / 13/12/2019	
Act Administrativ nr. 186, din 08/05/2008 emis de PMB; Act Administrativ nr. 19951, din 17/12/2019 emis de PMB;	
B1	A1
Intabulare, drept de PROPRIETATE, dobandit prin Lege, cota actuala 1/1 1) MUNICIPIUL BUCUREȘTI, CIF:4267117	

C. Partea III. SARCINI . .

Inscrieri privind dezmembrămintele dreptului de proprietate, drepturi reale de garanție și sarcini	Referințe
NU SUNT	




Anexa Nr. 1 La Partea I

Teren

Nr cadastral	Suprafața (mp)*	Observații / Referințe
237584	42.100	

* Suprafața este determinată în planul de proiecție Stereo 70.

DETALII LINIARE IMOBIL



Date referitoare la teren

Nr Crt	Categorie folosință	Intra vilan	Suprafața (mp)	Tarla	Parcelă	Nr. topo	Observații / Referințe
1	drum	DA	42.100	-	-	-	

Lungime Segmente

1) Valorile lungimilor segmentelor sunt obținute din proiecție în plan.

Punct început	Punct sfârșit	Lungime segment	Punct început	Punct sfârșit	Lungime segment	Punct început	Punct sfârșit	Lungime segment
1	2	22.773	2	3	13.601	3	4	11.798
4	5	4.791	5	6	3.321	6	7	0.248
7	8	9.417	8	9	12.483	9	10	19.572
10	11	0.7	11	12	7.457	12	13	24.16
13	14	24.762	14	15	84.637	15	16	19.178
16	17	26.289	17	18	24.925	18	19	23.399
19	20	10.119	20	21	9.981	21	22	15.798
22	23	16.936	23	24	8.337	24	25	3.937



Punct inceput sfârșit	Punct sfârșit	Lungime segment	Punct inceput sfârșit	Punct sfârșit	Lungime segment	Punct inceput sfârșit	Punct sfârșit	Lungime segment
25	26	11.797	26	27	11.547	27	28	13.925
28	29	6.436	29	30	40.533	30	31	2.841
31	32	43.569	32	33	7.787	33	34	41.1
34	35	45.397	35	36	23.208	36	37	28.032
37	38	10.717	38	39	25.569	39	40	35.251
40	41	7.56	41	42	6.942	42	43	1.408
43	44	28.467	44	45	8.066	45	46	7.235
46	47	1.538	47	48	31.683	48	49	7.267
49	50	19.791	50	51	11.484	51	52	9.955
52	53	0.906	53	54	5.898	54	55	1.854
55	56	13.914	56	57	1.358	57	58	7.243
58	59	5.259	59	60	10.408	60	61	4.066
61	62	11.738	62	63	12.752	63	64	25.476
64	65	5.05	65	66	5.304	66	67	5.566
67	68	51.066	68	69	69.152	69	70	25.107
70	71	123.896	71	72	1.465	72	73	5.295
73	74	19.289	74	75	4.553	75	76	29.678
76	77	9.472	77	78	48.065	78	79	38.236
79	80	8.388	80	81	1.825	81	82	2.464
82	83	2.507	83	84	0.454	84	85	3.131
85	86	3.255	86	87	14.699	87	88	5.298
88	89	43.588	89	90	4.759	90	91	23.204
91	92	5.475	92	93	43.468	93	94	8.348
94	95	11.45	95	96	21.535	96	97	4.176
97	98	12.735	98	99	9.922	99	100	33.804
100	101	5.658	101	102	17.59	102	103	7.555
103	104	37.526	104	105	8.298	105	106	5.449
106	107	9.759	107	108	11.191	108	109	23.149
109	110	60.438	110	111	14.179	111	112	14.186
112	113	1.159	113	114	16.668	114	115	5.72
115	116	2.876	116	117	1.796	117	118	4.651
118	119	4.246	119	120	26.596	120	121	3.529
121	122	41.851	122	123	7.824	123	124	0.992
124	125	0.874	125	126	0.826	126	127	0.875
127	128	1.274	128	129	11.011	129	130	1.533
130	131	1.425	131	132	1.051	132	133	8.232
133	134	11.649	134	135	1.288	135	136	25.548
136	137	1.016	137	138	7.229	138	139	3.203
139	140	48.208	140	141	2.554	141	142	44.019
142	143	6.2	143	144	7.061	144	145	0.789
145	146	16.116	146	147	4.879	147	148	7.254
148	149	1.264	149	150	25.226	150	151	1.095
151	152	7.194	152	153	2.077	153	154	15.476
154	155	1.149	155	156	37.32	156	157	2.899
157	158	20.994	158	159	22.437	159	160	6.939
160	161	5.845	161	162	8.518	162	163	3.331
163	164	17.092	164	165	16.872	165	166	26.387
166	167	5.42	167	168	13.843	168	169	13.58
169	170	4.387	170	171	2.808	171	172	27.817
172	173	2.939	173	174	43.045	174	175	7.657
175	176	22.074	176	177	14.743	177	178	17.063
178	179	10.345	179	180	8.298	180	181	28.518
181	182	7.755	182	183	5.944	183	184	16.903
184	185	0.493	185	186	8.388	186	187	19.269
187	188	1.906	188	189	12.518	189	190	18.661
190	191	0.277	191	192	18.043	192	193	12.011

Documente care conține date cu caracter personal, protejate de prevederile Legii Nr. 677/2001.

Pagina 3 din 4



Punct început sfârşit	Punct început sfârşit	Lungime segment	Punct început sfârşit	Lungime segment	Punct început sfârşit	Lungime segment		
193	194	0.374	194	195	13.164	195	196	5.143
196	197	6.42	197	198	18.344	198	199	11.968
199	200	42.841	200	201	12.725	201	202	21.017
202	203	23.643	203	204	12.491	204	205	7.067
205	206	7.174	206	207	14.445	207	208	6.882
208	209	0.494	209	210	20.503	210	211	1.675
211	212	21.107	212	213	9.274	213	214	37.722
214	215	0.375	215	216	39.962	216	217	61.112
217	218	14.174	218	219	2.394	219	220	14.098
220	221	17.994	221	222	17.463	222	223	12.158
223	224	28.981	224	225	9.877	225	226	5.576
226	227	6.23	227	228	3.531	228	229	9.474
229	230	15.936	230	231	11.563	231	232	27.429
232	233	22.375	233	234	30.367	234	235	28.006
235	236	0.471	236	237	17.055	237	238	24.367
238	239	1.829	239	240	11.301	240	241	6.303
241	242	27.04	242	243	1.902	243	244	4.223
244	245	60.366	245	246	80.751	246	247	18.793
247	1	17.118						

** Lungimile segmentelor sunt determinate în planul de proiecţie Stereo 70 şi sunt rotunjite la 1 milimetru.
 *** Distanţa dintre puncte este formată din segmente cumulate ce sunt mai mici decât valoarea 1 milimetru.

Certific că prezentul extras corespunde cu poziţiile în vigoare din cartea funciארă originală, păstrată de acest birou.

Prezentul extras de carte funciארă este valabil la autentificarea de către notarul public a actelor juridice prin care se sting drepturile reale precum şi pentru dezbaterea succesiunilor, iar informaţiile prezentate sunt susceptibile de orice modificare, în condiţiile legii.

S-a achitat tariful de 0 RON, -, pentru serviciul de publicitate imobiliară cu codul nr. 211.

Data soluţionării,
 24-12-2019

Data eliberării,
 / /

Asistent Registrator,
 CRISTINA PETRE

(parafa şi semnătura)

Referent,

(parafa şi semnătura)





PRIMĂRIA MUNICIPIULUI BUCUREȘTI

PRIMAR GENERAL

Nr. 85312 / 23.06.2022

REFERAT DE APROBARE

privind transmiterea arterei de circulație B-dul Uverturii, identificată cu nr CF 237584, din administrarea Administrației Străzilor București în administrarea Sectorului 6 al Municipiului București, în vederea reabilitării structurale, funcționale și estetice a acesteia

Sectorul 6 al Municipiului București a transmis Hotărârea Consiliului Local Sector 6 nr.265/21.12.2021 referitoare la solicitarea acordului Consiliului General al Municipiului București cu privire la transmiterea imobilului B-dul Uverturii, înscris în cartea funciară nr. 237584, aflat în domeniul public al Municipiului București, din administrarea Administrației Străzilor București în administrarea Sectorului 6 al Municipiului București.

Solicitarea Sectorului 6 al Municipiului București, privind transmiterea arterei de circulație B-dul Uverturii, din administrarea Administrației Străzilor București în administrarea Consiliului Local Sector 6, are în vedere asigurarea obiectivelor esențiale pentru comunitate, îndeplinirea acestora realizându-se și prin reabilitarea infrastructurii de bază, demararea unor lucrări de amenajare/reamenajare urbană pe raza administrativ-teritorială a Sectorului 6 și efectuarea intervențiilor necesare asupra arterelor de circulație, în conformitate cu solicitările transmise de către locuitorii Sectorului 6 și ținând cont de prevederile legale.

Conform art. 129 alin 2 lit. c) din Codul Administrativ adoptat prin Ordonanța de Urgență nr.57/03.07.2019, cu modificările și completările ulterioare, Consiliul General al Municipiului București exercită atribuții privind administrarea domeniului public și privat al municipiului București iar potrivit art. 166 alin 2 lit. g) consiliile locale ale sectoarelor administrează bunurile proprietate publică sau privată a municipiului București, de pe raza teritorială a sectorului, pe baza hotărârii Consiliului General al Municipiului București.

Având în vedere cele mai sus menționate și Raportul de specialitate comun al Direcției Patrimoniu și Direcției Transporturi, propun spre dezbatere și aprobare Consiliului General al Municipiului București, proiectul de hotărâre privind transmiterea arterei de circulație B-dul Uverturii, identificată cu nr CF 237584, din administrarea Administrației Străzilor București în administrarea Sectorului 6 al Municipiului București, în vederea reabilitării structurale, funcționale și estetice a acesteia

PRIMAR GENERAL,



AVIZAT,
DIRECȚIA JURIDIC
Director executiv
Adrian IORDACHE



PRIMĂRIA MUNICIPIULUI BUCUREȘTI

Direcția Patrimoniu

Direcția Transporturi

Nr. 83572 / 21-06. 2022

RAPORT DE SPECIALITATE

privind transmiterea arterei de circulație B-dul Uverturii, identificată cu nr CF 237584, din administrarea Administrației Străzilor București în administrarea Sectorului 6 al Municipiului București, în vederea reabilitării structurale, funcționale și estetice a acestei

Prin adresa nr. 48822/22.12.2021, înregistrată cu nr.2017244/22.12.2021 la Primăria Municipiului București și la Cabinet Secretar General cu nr.4849/23.12.2021, transmisă de către Direcția Asistență Tehnică și Juridică cu nr. 7727/2/23.12.2021 și înregistrată la Direcția Patrimoniu cu nr. 20522/23.12.2022, Sectorul 6 al Municipiului București a transmis Hotărârea Consiliului Local Sector 6 nr.265/21.12.2021 referitoare la solicitarea către Consiliul General al Municipiului București de a transmite din administrarea Administrației Străzilor București în administrarea Sectorului 6 al Municipiului București, artera de circulație B-dul Uverturii, în vederea reabilitării structurale, funcționale și estetice a acesteia.

Imobilul identificat cu numărul cadastral 237584, artera de circulație B-dul Uverturii reprezintă bun imobil proprietate publică a Municipiului București, aflat în administrarea Administrației Străzilor București, potrivit prevederilor Hotărârii Consiliului General al Municipiului București nr.254/2008 privind administrarea rețelei stradale principale și a lucrărilor de artă din Municipiul București și abrogarea Hotărârii C.G.M.B. nr. 235/2005, fiind înscrisă în Anexa1 la poziția nr.482.

Imobilul artera de circulație B-dul Uverturii a fost înscris în anexa la Hotărârea Consiliului General al Municipiului București nr.186/2008 privind însușirea inventarului bunurilor care alcătuiesc domeniul public al Municipiului București, cu completările și modificările ulterioare, la poziția 9577.

Solicitarea Sectorului 6 al Municipiului București de transmitere a imobilului-artera de circulație B-dul Uverturii, înscris în cartea funciară nr. 237584, din administrarea Administrației Străzilor-M.B. în administrarea Sectorului 6 al Municipiului București, are în vedere asigurarea obiectivelor esențiale pentru comunitate, îndeplinirea acestora realizându-se și prin reabilitarea infrastructurii de bază, demararea unor lucrări de amenajare/reamenajare urbană pe raza administrativ-teritorială a Sectorului 6 și efectuarea intervențiilor necesare asupra arterelor de circulație, în conformitate cu solicitările transmise de către locuitorii Sectorului 6 și ținând cont de prevederile legale.

Prin adresa nr. 13651/29.03.2022, înregistrată la registratura Primăriei Municipiului București cu nr. 29451/29.03.2022, Administrația Străzilor București, a comunicat către Direcția Patrimoniu valoarea de inventar (pentru B-dul Uverturii), valoare reevaluată la data de 31.12.2021, respectiv suma de 12.344.662,72 lei, și și-a exprimat acordul cu privire transmiterea arterei de circulație B-dul Uverturii, din administrarea Administrației Străzilor în administrarea Sectorului 6 I Municipiului București.

Conform art. 129 alin 2 lit. c) din Codul Administrativ adoptat prin Ordonanța de Urgență nr. 57/03.07.2019, Consiliul General al Municipiului București exercită atribuții privind administrarea domeniului public și privat al municipiului București iar potrivit art. 166 alin 2 lit. g) consiliile locale ale sectoarelor administrează bunurile proprietate publică sau privată a municipiului București, de pe raza teritorială a sectorului, pe baza hotărârii Consiliului General al Municipiului București.

Având în vedere cele mai sus menționate s-a întocmit prezentul raport de specialitate pentru proiectul de hotărâre privind transmiterea arterei de circulație B-dul Uverturii, identificată cu nr CF 237584, din administrarea Administrației Străzilor București în administrarea Sectorului 6 al Municipiului București, în vederea reabilitării structurale, funcționale și estetice a acesteia.

Cu stimă,

DIRECTOR EXECUTIV,

Mariana PERSUNARU



ȘEF SERVICIU,

Ing. Camelia MĂNDESCU

DIRECTOR EXECUTIV,

Mihai TEODORESCU



Întocmit expert Mariana TIANU

Data: 20.06.2022/ex.



Municipiul București - Administrația Străzilor

a: Str. Domnița Ancuța, Nr. 1, Sector 1, București

t: 021 315 12 19

f: 021 313 81 70

e: office@aspmbr.ro

Direcția Drumuri

Compartimentul Administrare, Planificare și Urmărire Lucrări Drumuri

Către: PRIMĂRIA MUNICIPIULUI BUCUREȘTI
DIRECȚIA PATRIMONIU

În atenția: D-nei DIRECTOR EXECUTIV
MARIANA PERȘUNARU

MUNICIPIUL BUCUREȘTI
ADMINISTRAȚIA STRĂZILOR
REGISTRATURĂ GENERALĂ

INTRARE Nr. 13651

IEȘIRE

Ziua 09 Luna 03 Anul 2022

Referitor la adresa dumneavoastră cu Nr. 20522/1/29.12.2021, înregistrată în cadrul Administrației Străzilor, cu Nr. 51449/30.12.2021, privind solicitarea Consiliului Local al Sectorului 6 al Mun. București către C.G.M.B de a transmite din administrarea Administrației Străzilor în administrarea Consiliului Local al Sectorului 6 al Mun. București prin A.D.P.D.U Sector 6 a arterei de circulație B-dul Uverturii în vederea reabilitării structural funcționale și estetice a acestuia, vă transmitem următoarele:

- Administrația Străzilor deține planurile cadastrale ale arterei de circulație Bd. Uverturii (Str. Virtuții – Limita Administrativă), predate de d-voastră;
- Vă comunicăm valoarea de inventar reevaluată la data de 31.12.2021, respectiv suma: 12.344.662,72 lei;
- Suntem de acord cu predarea arterei de circulație Bd. Uverturii din administrarea A.S.B în administrarea Consiliului Local al Sectorului 6 al Mun. București;

Cu stimă,

DIRECTOR GENERAL
MARIAN AURELIAN BĂRGĂU

DIRECTOR DIRECȚIA DRUMURI
NICULAE CONSTANTINESCU

COMPARTIMENT APUL
LUCICA MORARU

Inventarul bunurilor care alcătuiesc domeniul public al Municipiului București

1	2	3	4				5	6	7			
9559	1 3 7	Str Mehadia	Bd Constructorilor-Str. Crangasi - L=400ml	Strada	Mehadia	6				Hotarare	235/2005	CGMB
9560	1 3 7	Bd Milea Vasile Gen	Splaiul Independentei-Drumul Taberei - L=2000ml	Bulevard	Milea Vasile Gen.	6				Hotarare	235/2005	CGMB
9561	1 3 7	Str Moinești	Bd Iuliu Maniu-Bd Timisoara - L=900ml	Strada	Moinești	6				Hotarare	235/2005	CGMB
9562	1 3 7	Str. Noica C-tin	Calea Plevnei-Splaiul Independentei - L=300ml	Strada	Noica C-tin	6				Hotarare	235/2005	CGMB
9563	1 3 7	Str Paratutelor	Margalelor-Piscul Crasani - L=520ml	Strada	Paratutelor	6				Hotarare	235/2005	CGMB
9564	1 3 7	Str Petre Popovat, Gral	Sos. Ciurei-Splaiul Independentei - L=600ml	Strada	Petre Popovat, Gral	6				Hotarare	235/2005	CGMB
9565	1 3 7	Bd Petrescu C-tin Titel	Str Ion Mihalache-Bd Ghencea - L=450ml	Bulevard	Petrescu C-tin Titel	6				Hotarare	235/2005	CGMB
9566	1 3 7	Str Piatra Craiului	Sos. Ciurei-Splaiul Independentei - L=330ml	Strada	Piatra Craiului	6				Hotarare	235/2005	CGMB
9567	1 3 7	Str Piscul Crasani	Margalelor-Drumul Ciocogarta - L=800ml	Strada	Piscul Crasani	6				Hotarare	235/2005	CGMB
9568	1 3 7	Str. Preciziei	Str. Valea Cascadelor-Bd Iuliu Maniu - L=2300ml	Strada	Preciziei	6				Hotarare	235/2005	CGMB
9569	1 3 7	Str Raul Doamnei	Prei Ghencea-Drumul Taberei - L=350ml	Strada	Raul Doamnei	6				Hotarare	235/2005	CGMB
9570	1 3 7	Bd. Regiei	Sos. Orhideelor-Str. Stoica Vizitiu - L=500ml	Bulevard	Regiei	6				Hotarare	235/2005	CGMB
9571	1 3 7	Drumul Sabarenilor	Calea Giulesti-Linie CF - L=1750ml	Drum	Sabarenilor	6				Hotarare	235/2005	CGMB
9572	1 3 7	Drumul Sarii	Bd Ghencea-Str. Razoare - L=1250ml	Drum	Sarii	6				Hotarare	235/2005	CGMB
9573	1 3 7	Str Sibiu	Drumul Taberei-Str Ion Mihalache - L=1000ml	Strada	Sibiu	6				Hotarare	235/2005	CGMB
9574	1 3 7	Drumul Taberei	Str Razoare-Str Brasov L=4990ml	Drum	Taberei	6				Hotarare	235/2005	CGMB
9575	1 3 7	Bd Timisoara	P-ta Danny Huwa-CET Vest - L=5800ml	Bulevard	Timisoara	6				Hotarare	235/2005	CGMB
9576	1 3 7	Str Tufanelelor	Piscul Crasani-Catrinei - L=120ml	Strada	Tufanelelor	6				Hotarare	235/2005	CGMB
9577	1 3 7	Bd Uverturi	Sos. Virtuti-Limita Administrativa - L=1700ml	Bulevard	Uverturi	6				Hotarare	235/2005	CGMB
9578	1 3 7	Str Valea Argesului	Drumul Taberei-Str Valea Oltului - L=600ml	Strada	Valea Argesului	6				Hotarare	235/2005	CGMB
9579	1 3 7	Str Valea Cascadelor	Bd Iuliu Maniu-Bd Timisoara - L=1250ml	Strada	Valea Cascadelor	6				Hotarare	235/2005	CGMB
9580	1 3 7	Str Valea Ialomitei	Drumul Taberei-Str. Valea Oltului - L=650ml	Strada	Valea Ialomitei	6				Hotarare	235/2005	CGMB
9581	1 3 7	Str Valea Oltului	Prelungirea Ghencea-Bd Timisoara - L=1250ml	Strada	Valea Oltului	6				Hotarare	235/2005	CGMB



ROMÂNIA
CONSILIUL LOCAL AL SECTORULUI 6
AL MUNICIPIULUI BUCUREȘTI

HOTĂRÂRE

privind solicitarea către Consiliul General al Municipiului București de a transmite din administrarea Administrației Străzilor în administrarea Consiliului Local al Sectorului 6 al Municipiului București prin A.D.P. D.U. Sector 6 artera de circulație B-dul Uverturii în vederea reabilitării structurale, funcționale și estetice a acesteia

Având în vedere Referatul de aprobare al Primarului Sectorului 6, Nota de fundamentare a Administrației Domeniului Public și Dezvoltare Urbană Sector 6 nr. 25269/03.12.2021 și Raportul de specialitate al Direcției Tehnice, Serviciul Cadastru, Fond Funciar și Patrimoniu nr. 86/07.12.2021, din cadrul aparatului de specialitate al Primarului Sectorului 6;

Luând în considerare avizul Comisiei de specialitate a Consiliului Local al Sectorului 6 nr. 5;

Ținând cont de prevederile:

- art. 87 alin. (5) și art. 286 alin. (4) din O.U.G. nr. 57/2019 privind Codul administrativ, cu modificările și completările ulterioare;
- art. 867-870 din Legea nr. 287/2009 - Codul Civil, republicată, cu modificările și completările ulterioare;

Având în vedere Ordonanța Guvernului nr. 43/1997 privind regimul drumurilor, republicată, cu modificările și completările ulterioare;

Ținând seama de Hotărârea Consiliului General al Municipiului București nr. 254/29.05.2008 privind administrarea rețelei stradale principale și a lucrărilor de artă din Municipiul București și abrogarea Hotărârii C.G.M.B. nr. 235/2005, cu modificările și completările ulterioare;

În temeiul prevederilor art. 139 alin. (3) lit. a) și g), art. 166 alin. (2) lit. g) art. 196 alin. (1) lit. a) și art. 197 din O.U.G. nr. 57/2019 privind Codul administrativ, cu modificările și completările ulterioare;
Consiliul Local al Sectorului 6

HOTĂRĂȘTE:

Art. 1. Se solicită Consiliului General al Municipiului București transmiterea din administrarea Administrației Străzilor în administrarea Consiliului Local al Sectorului 6 al Municipiului București prin A.D.P.D.U. Sector 6 artera de circulație B-dul Uverturii, în vederea reabilitării structurale, funcționale și estetice a acesteia.

Art. 2. Consiliul Local al Sectorului 6 al Municipiului București va exercita prin A.D.P.D.U. Sector 6 dreptul de administrare asupra Bulevardului Uverturii, exclusiv pe durata lucrărilor ce vor fi finanțate de la bugetul local al Sectorului 6.

Art. 3. (1) Primarul Sectorului 6 și Administrația Domeniului Public și Dezvoltare Urbană Sector 6 vor duce la îndeplinire prevederile prezentei hotărâri.

(2) Comunicarea și aducerea la cunoștința publică se vor face, conform competențelor, prin grija Secretarului general al Sectorului 6.

Art. 4. Prezenta hotărâre se poate contesta de cei interesați la instanța competentă în termenul prevăzut de lege.

PREȘEDINTE DE ȘEDINȚĂ,

Lucian Dubălaru



CONTRASEMNEAZĂ

pentru legalitate conf. art. 243 alin. (1) lit. a)
din O.U.G. nr. 57/2019

Secretarul general al Sectorului 6,

Demirel Spiridon

Nr.: 265

Data: 21.12.2021



**SECTORUL 6
AL MUNICIPIULUI
BUCUREȘTI**

DIRECȚIA TEHNICĂ

DIRECȚIA TEHNICĂ

NUMĂR DE TELEFON: +400376 204 319

ADRESĂ POȘTALĂ: CALEA PLEVNEI, NR. 147-149,

SECTOR 6 BUCUREȘTI

E-MAIL: PRIM6@PRIMARIE6.RO

WWW.PRIMARIE6.RO

Nr. 86/07.12.2021

RAPORT DE SPECIALITATE

Pentru a putea diminua eficient efectele negative ale dezvoltării socio-economice asupra mediului, organizarea și gestionarea traficului urban trebuie planificate în perspectivă, prin raportarea permanentă la măsuri ecologice sustenabile, adaptate dinamicii urbane.

B-dul Uverturii din sectorul 6, reprezintă o importantă arteră de circulație ce deservește zona limitrofă acesteia și totodată constituie o alternativă pentru decongestionarea traficului auto și pietonal înregistrat pe Bulevardul Iuliu Maniu, care asigură atât legătura între zona de vest a Bucureștiului și centrul orașului cât și accesul la autostrada A1.

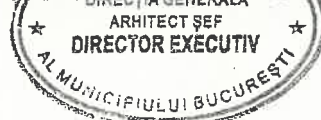
Lucrările de investiții derulate de agenții economici, au contribuit la ampla dezvoltare economică și socială a zonei, prin realizarea unor noi cartiere rezidențiale ca răspuns la presiunea imobiliară în creștere, iar această situație a condus la intensificarea traficului auto și pietonal, având drept consecință blocarea frecventă a circulației pe b-dul Uverturii și pe străzile și intersecțiile limitrofe.

Pentru contracararea acestor efecte, autoritățile publice locale ale Sectorului 6 al Municipiului București, urmăresc extinderea aplicării unor soluții novative ce au ca scop realizarea și implementarea unui plan de mobilitate urbană sustenabilă la nivelul sectorului 6, care să integreze artera de circulație bd. Uverturii într-un sistem rutier modern, adaptat exigențelor actuale ale traficului urban modern.

Drept urmare, pentru o intervenție eficientă și unitară asupra sistemului rutier din zonă, în conformitate cu prevederile art. 136, alin. (3), lit. a) din O.U.G. nr. 57/2019 privind Codul administrativ cu modificările și completările ulterioare, considerăm că este necesară și oportună adoptarea prezentului proiect de hotărâre privind solicitarea către Consiliul General al Municipiului București de a transmite din administrarea Administrației Străzilor în administrarea Consiliului Local al Sectorului 6 al Municipiului București prin A.D.P. D.U. Sector 6 artera de circulație B-dul Uverturii în vederea reabilitării structurale, funcționale și estetice a acesteia.

DIRECTOR EXECUTIV,

STELA-ELENA TOMOEA





**SECTORUL 6
AL MUNICIPIULUI
BUCUREȘTI**

CABINET PRIMAR

**SECTORUL 6.AL MUNICIPIULUI
BUCUREȘTI**

NUMĂR DE TELEFON: +40 0376 204 319
ADRESĂ POȘTALĂ: CALEA PLEVNEI, NR. 147-149,
SECTOR 6 BUCUREȘTI
E-MAIL: PRIM6@PRIMARIE6.RO
WWW.PRIMARIE6.RO

REFERAT DE APROBARE

În vederea susținerii campaniei de dezvoltare a Sectorului 6 al Municipiului București, este necesară valorificarea superioară a tuturor imobilelor și spațiilor disponibile, situate pe raza administrativ-teritorială a sectorului 6 și aflate în domeniul public al Municipiului București pentru demararea unor proiecte necesare utilizării lor în folosul comunității locale și pentru crearea unor condiții mai bune și o dezvoltare durabilă a Sectorului 6 și a zonei.

Pentru asigurarea obiectivelor esențiale pentru comunitate constând în reabilitarea infrastructurii de bază, furnizarea de servicii publice continue și de calitate către populație, asigurarea confortului urban, respectarea standardelor europene privind conservarea și protecția mediului înconjurător, precum și pentru o mai bună și continuă înfrumusețare a Sectorului 6 al Municipiului București se impune derularea de lucrări de întreținere/reabilitare și modernizare a arterei de circulație B-dul Uverturii.

Ținând seama de prevederile legale ale art. 166 alin. (2) lit. g) din O.U.G. nr. 57/2019 privind Codul administrativ care prevede că: "Consiliile locale ale sectoarelor municipiului București exercită, în principal, următoarele atribuții: g) administrează, în condițiile legii, bunurile proprietate publică sau privată a municipiului, de pe raza teritorială a sectorului, pe baza hotărârii Consiliului General al Municipiului București."

Luând în considerare prevederile art. 139 alin. (3) lit. a) și g), art. 166, alin. (2), lit. g) din O.U.G. nr. 57/2019 privind Codul administrativ supun spre dezbatere și aprobare, Consiliului Local al Sectorului 6, proiectul de hotărâre privind solicitarea către Consiliul General al Municipiului București de a transmite din administrarea Administrației Străzilor în administrarea Consiliului Local al Sectorului 6 al Municipiului București prin A.D.P.D.U. Sector 6 artera de circulație B-dul Uverturii în vederea reabilitării structurale, funcționale și estetice a acesteia.

PRIMAR,

Ciprian Ciucu





CONSILIUL LOCAL SECTOR 6
ADMINISTRAȚIA DOMENIULUI PUBLIC ȘI DEZVOLTARE URBANĂ SECTOR 6
Intr. Av. Lt. Caranda Ghe. nr. 9, Sector 6, București,
Cod fiscal : 4364349; Tel: 021- 410.25.50, 021-410.09.57, 021-410.16.81; Fax: 021- 314.18.26;

COD OPERATOR BAZA DATE CARACTER PERSONAL BAZA DATE DOMENIULUI PUBLIC
ȘI DEZVOLTARE URBANĂ SECTOR 6
Intr. Av. Caranda Nr. 9
Nr. înreg.....25269
Ziua.....03.Luna.....12.An.....2021

NOTĂ DE FUNDAMENTARE

la proiectul de hotărâre privind solicitarea către Consiliul General al Municipiului București de a transmite din administrarea Administrației Străzilor în administrarea Consiliului Local al Sectorului 6 al Municipiului București prin A.D.P.D.U. Sector 6 artera de circulație B-dul Uverturii în vederea reabilitării structurale, funcționale și estetice a acesteia

Având în vedere art.166, alin.(2), lit. g) din O.U.G. nr.57/2019 privind Codul Administrativ care prevede că : "Consiliile locale ale sectoarelor municipiului București exercită, în principal, următoarele atribuții:..... g) administrează, în condițiile legii, bunurile proprietate publică sau privată a municipiului, de pe raza teritorială a sectorului, pe baza hotărârii Consiliului General al Municipiului București."

Ținând seama de art.286, alin.(4) din O.U.G. nr.57/2019 privind Codul Administrativ, cu modificările și completările ulterioare, domeniul public al comunei, al orașului sau al municipiului este alcătuit din bunurile prevăzute în anexa nr. 4, precum și din alte bunuri de uz sau de interes public local, declarate ca atare prin hotărâre a consiliului local, dacă nu sunt declarate prin lege ca fiind bunuri de uz sau de interes public național ori județean.

Sectorul 6 al Municipiului București a demarat ample lucrări de amenajare/reamenajare urbană pe raza administrativ-teritorială a Sectorului 6 și pentru a putea asigura o întreținere unitară și de a demara noi investiții, întrucât aspectul edilitar al sectorului reprezintă o prioritate pentru administrația publică locală a Sectorului 6, Consiliului Local al Sectorului 6 prin acest proiect de hotărâre va putea planifica și efectua intervențiile necesare asupra arterei de circulație B-dul Uverturii situată pe raza administrativ teritorială a Sectorului 6 al Municipiului București, în conformitate cu solicitările transmise de către locuitorii Sectorului și ținând cont de prevederile legale.

Având în vedere cele expuse anterior, propunem înaintarea spre dezbatere și aprobare Consiliului Local al Sectorului 6 a proiectul de hotărâre privind solicitarea către Consiliul General al Municipiului București de a transmite din administrarea Administrației Străzilor în administrarea Consiliului Local al Sectorului 6 al Municipiului București prin A.D.P.D.U. Sector 6 artera de circulație B-dul Uverturii în vederea reabilitării structurale, funcționale și estetice a acesteia

DIRECTOR GENERAL
IOAN-OVIDIU MAXIM





SECTORUL 6 AL
MUNICIPIULUI BUCUREȘTI

CONSILIUL LOCAL AL SECTORULUI 6

COMISIA nr. 5 - Comisia Juridică, disciplină urbană, de ordine publică și situații de urgență

AVIZ

Nr. 92/17.12.2021

pentru Proiectul de Hotărâre nr. 646/06.12.2021

Având în vedere solicitarea Secretarului general al sectorului 6 nr. 222/15.12.2021 prin care se nominalizează Comisiei nr. 5 în vederea examinării proiectului de hotărâre sus-menționat;

În temeiul prevederilor art. 125 alin.(1) lit. b) din Ordonanța de urgență a Guvernului nr.57/2019 privind Codul administrativ, cu modificările și completările ulterioare, respectiv al prevederilor art. 15 alin.(1) lit. b) din Regulamentul de Organizare și Funcționare a Consiliului Local Sector 6,

Comisia Juridică, disciplină urbană, de ordine publică și situații de urgență adoptă următorul aviz:

Art. 1. - Se avizează **favorabil** proiectul de hotărâre a consiliului local Nr. 646/06.12.2021 privind solicitarea către Consiliul General al Municipiului București de a transmite din administrarea Administrației Străzilor în administrarea Consiliului Local al Sectorului 6 al Municipiului București prin A.D.P. D.U. Sector 6 artera de circulație B-dul Uverturii în vederea reabilitării structurale, funcționale și estetice a acesteia, **fără amendamente**.

Art. 2. - Prezentul aviz se comunică prin grija secretarului comisiei, secretarului general al Sectorului 6.

Președintele Comisiei,
Constantin Alin Copaci

Alin Copaci

Secretarul Comisiei,
Cătălin Volintiru

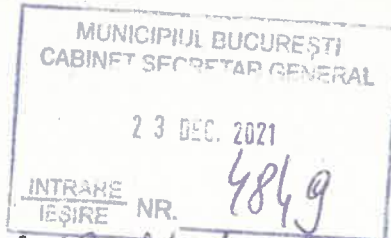
Cătălin Volintiru



**SECTORUL 6
AL MUNICIPIULUI
BUCUREȘTI**
SECRETAR GENERAL AL SECTORULUI 6
AL MUNICIPIULUI BUCUREȘTI

**SECRETAR GENERAL AL SECTORULUI 6
AL MUNICIPIULUI BUCUREȘTI**

NUMĂR DE TELEFON: +40 0376 204 319
ADRESĂ POȘTALĂ: CALEA PLEVNEI, NR. 147-149,
SECTOR 6 BUCUREȘTI
E-MAIL: PRIM6@PRIMARIE6.RO
WWW.PRIMARIE6.RO



Nr. 808/22.12.2021

Către: Secretarul General al Municipiului București

În atenția: Președintelui Consiliului General al Municipiului București

Directiei Generale Administrație și Relația cu C.G.M.B.

Directiei Patrimoniului

Stimată doamnă Secretar-General al Municipiului București,

Prin prezenta, vă transmitem anexat, în copie certificată conform cu originalul și în format electronic/editabil pe suport CD, Hotărârile Consiliului Local Sector 6 nr. 264, 265, 269, 274, 275, 280 adoptate în ședința ordinară din data de 21.12.2021, precum și documentația care a stat la baza emiterii acestora, cu rugămintea de a iniția proiecte de hotărâre cu privire la:

- adoptarea unei hotărâri prin care să se solicite Guvernului României emiterea unei hotărâri pentru trecerea imobilului teren în suprafață de 10 ha (lotul 1 - 1,7261 ha și lotul 2 - 8,2739 ha), situat în **Prelungirea Ghincea nr. 238** (fost nr. 78) Sector 6, București, din domeniul privat al statului și din administrarea Agenției Domeniilor Statului, în domeniul public al statului și transmiterea în domeniul public al municipiului București și în administrarea Consiliului Local al Sectorului 6, în vederea realizării unui parc (spațiu verde).

- transmiterea din administrarea Administrației Străzilor în administrarea Consiliului Local al Sectorului 6 al Municipiului București prin A.D.P. D.U. Sector 6 artera de circulație **B-dul Uverturii** în vederea reabilitării structurale, funcționale și estetice a acesteia.

- împuternicirea expresă a Consiliului Local Sector 6 de către Consiliul General al Municipiului București în vederea aprobării înscrierii Sectorului 6 al Municipiului București în calitate de membru asociat în cadrul Asociației Clusterul pentru **promovarea clădirilor cu consum de energie aproape egal cu zero - Pro-nZEB**.

- împuternicirea expresă a Consiliului Local Sector 6 de către Consiliul General al Municipiului București în vederea încheierii unui Protocol de cooperare între Sectorul 6 al Municipiului București și **Baroul București**.

- împuternicirea expresă a Consiliului Local al Sectorului 6 de către Consiliul General al Municipiului București în vederea aprobării încheierii acordului de cooperare între Sectorul 6 al municipiului București din România și **municipiul Cahul din Republica Moldova**, în vederea promovării unor interese comune.

- împuternicirea expresă a Consiliului Local al Sectorului 6 pentru **înființarea unei instituții publice de interes local, cu personalitate juridică, în subordinea Consiliului Local Sector 6, denumită Administrația Serviciului Public de Salubritate Sector 6**.

Cu stimă,

SECRETAR GENERAL SECTOR 6,

Demirel Spiridon

22.12.2021