



pct. 38

— Comisie de Patrimoniu
— Comisie juridică
— Comisie de Transporturi

Consiliul General al Municipiului București

AVIZAT
Conform art. 243 alin. 1 lit. a)
din O.U.G. nr. 57/2019
SECRETAR GENERAL



HOTĂRÂRE

pentru completarea anexei Hotărârii Consiliului General al Municipiului București nr. 435/26.11.2021, privind transmiterea unor străzi din administrarea Consiliului General al Municipiului București – Administrația Străzilor în administrarea Consiliului Local Sector 6

Având în vedere referatul de aprobare al Primarului General al Municipiului București nr. și raportul de specialitate comun al Direcției Patrimoniu și Direcției Transporturi;

Văzând avizul Comisiei patrimoniu nr. / 2023, Comisiei de transport și mobilitate urbană nr. / 2023 și avizul Comisiei juridice și de disciplină nr. / 2023, din cadrul Consiliului General al Municipiului București;

Ținând cont de:

- adresa nr.47695/18.10.2022 a Sectorului 6 al Municipiului București, înregistrată la Municipiul București cu nr. 154134/19.10.2022 și la Direcția Patrimoniu cu nr. 154134/20.10.2022;
- adresa Direcției Patrimoniu nr. 154134/31.10.2022 și adresa nr. 50018/02.11.2022 a Sectorului 6 al Municipiului București, înregistrată la Municipiul București cu nr. 167994/08.11.2022 și la Direcția Patrimoniu cu nr. 167994/09.11.2022;
- adresa Administrației Străzilor nr. 53503/24.11.2022 înregistrată la Municipiul București cu nr. 178629/24.11.2022 și la Direcția Patrimoniu cu nr. 178629/25.11.2022;
- Hotărârea Consiliului General al Municipiului București nr. 435/26.11.2021, privind transmiterea unor străzi din administrarea Consiliului General al Municipiului București – Administrația Străzilor în administrarea Consiliului Local Sector 6

În temeiul prevederilor art.129 alin.(2) lit.c), alin. (6) lit.a) și art.139 alin.(3), lit. g) din Ordonanța de Urgență a Guvernului nr. 57/2019 privind Codul Administrativ, cu modificările și completările ulterioare.

CONSILIUL GENERAL AL MUNICIPIULUI BUCUREȘTI

HOTĂRĂȘTE:

Art.I Anexa Hotărârii Consiliului General al Municipiului București nr. 435/26.11.2021, privind transmiterea unor străzi din administrarea Consiliului General al Municipiului București – Administrația Străzilor în administrarea Consiliului Local Sector 6, se completează și va avea următorul conținut, conform Anexei la prezenta hotărâre:

- „La nr. crt. 1 din tabel, cu tronsonul 4 înscris în cartea funciară cu nr. 239482 al arterei Calea Apeductului, sector 6 și la nr. crt. 10 din tabel cu tronsonul 4, înscris în cartea funciară cu nr. 233877 al arterei strada Liniei, sector 6.”

Art. II Anexa 1 a H.C.G.M.B. nr. 254/2008, cu modificările și completările ulterioare, privind administrarea rețelei stradale principale și a lucrărilor de artă din municipiul București, se completează în mod corespunzător cu prevederile din prezenta hotărâre.

Art. III Celelalte prevederi ale Hotărârii Consiliului General al Municipiului București nr. 435/26.11.2021, rămân neschimbate.

Această hotărâre a fost adoptată în ședința ordinară a Consiliului General al Municipiului București din data de 02.2023

PREȘEDINTE DE ȘEDINȚĂ,

București, Nr.

SECRETAR GENERAL
AL MUNICIPIULUI BUCUREȘTI,
Georgiana ZAMFIR

ANEXA NR. 1 LA HCGMB NR. /

Nr. Crt.	Felul Arterei	Denumire arteră	Nr. Cadastral	Categoria străzii	Sector	Valoare inventar
1.	Calea	Apeductului	239436; 239432; 237590; 239482	IV	6	3.563.247,87
2.	Strada	Cerņișoara	226918; 227123	III	6	4.609.128,00
3.	Strada	Chilia Veche	227093	IV	6	1.092.247,00
4.	Strada	Dealul Tugulea	237572; 237570	II	6	2.686.837,00
5.	Strada	Dreptății	237577; 237569	II	6	4.216.956,68
6.	Drum	Drumul la Chiajna	233865; 233866	IV	6	193,266,00
7.	Drum	Fântăna Oilor	233870	IV	6	238,797,00
8.	Strada	Istmului	233864	IV	6	60.222,00
9.	Strada	Luncii	233869	IV	6	97.834,00
10.	Strada	Liniei	233874; 233871; 233873; 233877	III+IV	6	1.215.350,00
11.	Strada	Lujerului	227151; 227114	II	6	15.718.287,03
12.	Strada	Noica Constantin	229407	II	6	1.500.979,14
13.	Strada	Orșova	237571; 237573; 237581; 237582	III	6	3.369.623,00
14.	Strada	Popovăț Petrre G-raol	226729	III	6	6.994.981,99
15.	Strada	Valea Lungă	226824	III+IV	6	3.215.232,00
16.	Strada	Veteranilor	237538; 237535; 239433	III	6	2.162.060,00
17.	Strada	Regiei	227871	II	6	3.987.792,12





PRIMĂRIA MUNICIPIULUI BUCUREȘTI

Primar General

CPG 33420/24.02.2023

REFERATUL DE APROBARE

pentru completarea anexei la Hotărârea Consiliului General al Municipiului București nr. 435/26.11.2021, privind transmiterea unor străzi din administrarea Consiliului General al Municipiului București – Administrația Străzilor în administrarea Consiliului Local Sector 6

Strategia municipalității în domeniul administrației drumurilor publice și a lucrărilor de artă vizează în principal, acele acțiuni care să conducă la continuarea procesului de modernizare și mobilare a infrastructurii acestora.

În vederea îndeplinirii obiectivelor stabilite în domeniul administrării drumurilor publice și a lucrărilor de artă, în principal a acelor acțiuni care să conducă la continuarea procesului de modernizare și reabilitare a infrastructurii, în scopul creșterii calității mediului și a indicilor de calitate a vieții pentru locuitorii Capitalei, consider oportună solicitarea Sectorului 6 al Municipiului București de a realiza lucrări de amenajare/reamenajare a mai multor străzi aflate în aria administrativă a Sectorului 6.

Luând în considerare cele menționate mai sus, raportul de specialitate întocmit de către Direcția Patrimoniu în conformitate cu prevederile O. U.G. nr. 57/2019, privind Codul administrativ, cu modificările și completările ulterioare, supun spre dezbatere și aprobare proiectul de hotărâre pentru completarea anexei la Hotărârea Consiliului General al Municipiului București nr. 435/26.11.2021, privind transmiterea unor străzi din administrarea Consiliului General al Municipiului București – Administrația Străzilor în administrarea Consiliului Local Sector 6

PRIMAR GENERAL,
NICUȘOR DAN



AVIZAT,
DIRECȚIA JURIDIC
Director executiv,
Adrian JORDACHE





PRIMĂRIA MUNICIPIULUI BUCUREȘTI

Direcția Patrimoniu

Direcția Transporturi

Nr. DP 154/134 / 17.02 , 2023

Nr. DT 154/134 / 17.02 2023

RAPORT DE SPECIALITATE

pentru completarea anexei la Hotărârii Consiliului General al Municipiului București nr.435/26.11.2021, privind transmiterea unor străzi din administrarea Consiliului General al Municipiului București – Administrația Străzilor în administrarea Consiliului Local Sector 6

Consiliul General al Municipiului București a adoptat Hotărârea nr.435/26.11.2021, prin care au fost transmise în administrarea Consiliului Local al Sectorului 6, un număr de 17 străzi, inclusiv strada Liniei și Calea Apeductului, sector 6.

Pentru aceste două străzi au fost întocmite documentații cadastrale pe tronsoane rezultând atât pentru Calea Apeductului-sector 6, cât și pentru strada Liniei-sector 6, 4 tronsoane, iar în anexa la H.C.G.M.B. nr. 435/2021, din eroare au fost înscrise doar 3 tronsoane și nu 4 așa cum au fost înscrise în cartea funciară, omițând tronsonul 4 cu numărul cadastral 239482, al arterei Calea Apeductului și tronsonul 4 cu numărul cadastral 233877, al arterei strada Liniei.

Având în vedere cele mai sus menționate este necesar să se completeze anexa 1 la H.C.G.B. nr. 435/2021 cu tronsoanele cu numerele cadastrale 239482, al arterei Calea Apeductului și numărul cadastral 233877, al arterei strada Liniei.

Aceste tronsoane sunt părți componente ale celor două străzi, care reprezintă domeniul public al Municipiului București fiind înscrise în lista anexă la HCGMB nr. 186/2008, privind însușirea inventarului bunurilor care aparțin domeniului public al Municipiului București.

Din adresa nr. 53503/24.11.2022, a Administrației Străzilor, înregistrată la Municipiul București cu nr. 178629/24.11.2022 și la Direcția Patrimoniu cu nr. 178629/25.11.2022, rezultă că valoarea de inventar atât pentru Calea Apeductului, cât și pentru strada Liniei, valoarea consemnată în anexa 1 la H.C.G.B. nr. 435/2021, cuprinde și valoarea celor două tronsoane cu numărul cadastral 239482 și numărul cadastral 233877.

Conform prevederilor art. 129, alin. 6 din OUG nr. 57/2019, privind codul administrativ, Consiliul General al Municipiului București hotărăște darea în administrare a bunurilor imobile proprietatea Municipiului București, iar potrivit prevederilor art. 166, alin. 2 lit. g, consiliile locale ale sectoarelor administrează bunurile proprietatea Municipiului de pe raza teritorială a sectorului pe baza hotărârii Consiliului General al Municipiului București.

Față de cele de mai sus, a fost întocmit proiectul de hotărâre a Consiliului General al Municipiului București, pentru completarea anexei la Hotărârii Consiliului General al Municipiului București nr. 435/26.11.2021, privind transmiterea unor străzi din administrarea Consiliului General al Municipiului București – Administrația Străzilor în administrarea Consiliului Local Sector 6.

DIRECTOR EXECUTIV,
Mariana PERȘUNARU

ȘEF SERVICIU,
Ing. Camelia MÂNDESCU

Întocmit, Steriana Șovar/Data 05.02.2023

DIRECTOR EXECUTIV,
Ion Victor TARTĂCUȚA

ȘEF S.S.T.,
Filip ATANASIU



Municipiul București - Administrația Străzilor

a: Str. Domnița Ancuța, Nr. 1, Sector 1, București
t: 021 315 12 19
f: 021 313 81 70
e: office@aspmbr.ro
DIRECTIA ECONOMICA

MUNICIPIUL BUCUREȘTI
ADMINISTRAȚIA STRĂZILOR
REGISTRATURĂ GENERALĂ

INTRARE Nr. 53503
IEȘIRE
Ziua 24 Lună Anul 2022

CATRE:

**PRIMARIA MUNICIPIULUI BUCUREȘTI
DIRECTIA PATRIMONIU**

Rouand + Mau

PRIMARIA MUNICIPIULUI BUCUREȘTI
DIRECTIA PATRIMONIU

75-11-2022

INTRARE NR. 178629
IEȘIRE

25.11.2022

Urmare adresei dumneavoastra nr. 154134/01.11.2022, va aducem la cunostinta ca sumele comunicate pentru Strada Liniei (1.215.350 lei) si Calea Apeductului (3.563.247,84 lei), reprezinta valorile de inventar pentru toate tronsoanele identificate.

DIRECTOR GENERAL,
Marian BARGAU



~~D-ne R Dumitrescu SEP~~

~~29.11.2022~~

DIRECTOR DIR. ECONOMICA,
Mirela IONIȚĂ

SEF SERVICIU
FINANCIAR CONTABILITATE BUGET
Dana ROZSDAS

A-te S. Gova

05-12-2022

lu



PRIMĂRIA MUNICIPIULUI BUCUREȘTI
Direcția Patrimoniu

Adunare

Nr. 167994/Data 23 / 11 .2022

Către,
SECTORUL 6 AL MUNICIPIULUI BUCUREȘTI
Calea Plevnei nr.147-149, sector 6
Referitor la adresa nr.50018/02.11.2022

Urmare adresei dvs., nr.50018/02.11.2022, înregistrată cu nr.167994/08.11.2022 la registratura Primăriei Municipiului București și cu nr.167994/09.11.2022 la Direcția Patrimoniu, prin care solicitați modificarea anexei la Hotărârea Consiliului General al Municipiului București nr.435/26.11.2021, prin includerea tronsonului identificat cu numărul cadastral 2337877 corespunzător arterei de circulație Strada Liniei, sector 6, precum și prin includerea tronsonului identificat cu numărul cadastral 239482 corespunzător arterei de circulație calea Apeductului, sector 6, astfel încât să fie transmise integral din administrarea Administrației Străzilor în administrarea Consiliului Local Sector 6, cele două artere de circulație, vă facem cunoscut faptul că direcția noastră face demersuri în acest sens. Astfel, Direcția Patrimoniu, a solicitat Administrației Străzilor să comunice dacă valorile de inventar ale celor două artere de circulație transmise anterior, reprezintă valorile de inventar pentru arterele de circulație, str. Liniei și Calea Apeductului, sector 6, compuse din patru tronsoane sau doar valorile corespunzătoare, tronsoanelor menționate în anexa la hotărâre.

După ce vom intra în posesia datelor solicitate, vom întocmi proiectul de hotărâre privind modificarea anexei la Hotărârea Consiliului General al Municipiului București nr.435/26.11.2021.

Cu stimă,

DIRECTOR EXECUTIV,

Mariana PERȘUNARU

ȘEF SERVICIU

ing. Camelia MÂNDESCU

Întocmit,
Expert superior,

ing. Roxana DUMITRACHE
Data: 16.11.2021/ 2 ex.



**SECTORUL 6
AL MUNICIPIULUI
BUCUREȘTI**
DIRECȚIA TEHNICĂ

**SERVICIUL CADASTRU, FOND FUNCIAR
ȘI PATRIMONIU**

NUMĂR DE TELEFON: +400376 204 319
ADRESĂ POȘTALĂ: CALEA PLEVNEI, NR. 147-149,
SECTOR 6 BUCUREȘTI
E-MAIL: PRIM6@PRIMARIE6.RO
WWW.PRIMARIE6.RO

Nr. 50018/02.11.2022

CĂTRE:

PRIMĂRIA MUNICIPIULUI BUCUREȘTI
DIRECȚIA PATRIMONIU



Sof de productie ?
05/11/2022

Ca urmare a adresei dumneavoastră nr. 154134/31.10.2022 înregistrată la Sectorul 6 al Municipiului București sub nr. 50018/01.11.2022 privind modificarea Anexei nr. 1 la Hotărârea Consiliului General al Municipiului București nr. 435/26.11.2021, vă comunicăm următoarele:

După cum foarte bine ați sesizat și artera de circulație Calea Apeductului, sector 6 se află într-o situație similară cu strada Liniei, în sensul că, prin Hotărârea Consiliului General al Municipiului București nr. 435/26.11.2021 au fost transmise în administrarea Consiliului Local al Sectorului 6 numai 3 dintre cele patru tronsoane care alcătuiesc artera de circulație, respectiv tronsoanele identificate cu numerele cadastrale 239436, 239432 și 237590.

În această situație, vă rugăm să întreprindeți demersurile necesare, pentru completarea poziției nr. 1 din Anexa nr. 1 la H.C.G.M.B. nr. 435/26.11/2021, prin adăugarea tronsonului omis, identificat cu numărul cadastral 239482, astfel încât Calea Apeductului, sector 6, să fie transmisă integral, din administrarea Administrației Străzilor în administrarea Consiliului Local al Sectorului 6.

Vă mulțumim pentru sprijin și colaborare.

Cu stimă,

D-ma R.
Dumitru

DIRECTOR EXECUTIV,
DIRECȚIA GENERALĂ
TEHNICĂ ȘI
AURA GRĂCIUN



10.11.2022

ȘEF SERVICIU,
DANA-ELENA NEACȘU

ÎNTOCMIT,
DANIEL ALBU

cu



PRIMĂRIA MUNICIPIULUI BUCUREȘTI
Direcția Patrimoniu

10/11/2022

Nr. 164198/Data 23./11.2022

Către,

SECTORUL 6 AL MUNICIPIULUI BUCUREȘTI
Calea Plevnei nr.147-149, sector 6
Referitor la adresa nr.50018/02.11.2022

Urmare adresei dvs., nr.50018/02.11.2022, înregistrată cu nr.164198/03.11.2022 la registratura Primăriei Municipiului București și cu nr.164198/04.11.2022 la Direcția Patrimoniu, prin care solicitați modificarea anexei la Hotărârea Consiliului General al Municipiului București nr.435/26.11.2021, prin includerea tronsonului identificat cu numărul cadastral 2337877 corespunzător arterei de circulație Strada Liniei, sector 6, precum și prin includerea tronsonului identificat cu numărul cadastral 239482 corespunzător arterei de circulație calea Apeductului, sector 6, astfel încât să fie transmise integral din administrarea Administrației Străzilor în administrarea Consiliului Local Sector 6, cele două artere de circulație, vă facem cunoscut faptul că direcția noastră face demersuri în acest sens. Astfel, Direcția Patrimoniu, a solicitat Administrației Străzilor să comunice dacă valorile de inventar ale celor două artere de circulație transmise anterior, reprezintă valorile de inventar pentru arterele de circulație, str. Liniei și Calea Apeductului, sector 6, compuse din patru tronsoane sau doar valorile corespunzătoare, tronsoanelor menționate în anexa la hotărâre.

După ce vom intra în posesia datelor solicitate, vom întocmi proiectul de hotărâre privind modificarea anexei la Hotărârea Consiliului General al Municipiului București nr.435/26.11.2021.

Cu stimă,

DIRECTOR EXECUTIV,

Mariana PERȘUNARU

ȘEF SERVICIU

ing. Camelia MĂNDESCU

Întocmit,
Expert superior,

ing. Roxana DUMITRACHE
Data: 16.11.2021/ 2 ex.

**SECTORUL 6
AL MUNICIPIULUI
BUCUREȘTI**

DIRECȚIA TEHNICĂ

**SERVICIUL CADASTRU, FOND FUNCIAR
ȘI PATRIMONIU**

NUMĂR DE TELEFON: +400376 204 319
ADRESĂ POSTALĂ: CALEA PLEVNEI, NR. 147-149,
SECTOR 6 BUCUREȘTI
E-MAIL: PRIM6@PRIMARIE6.RO
WWW.PRIMARIE6.RO

Nr. 50018/02.11.2022

CĂTRE:

PRIMĂRIA MUNICIPIULUI BUCUREȘTI
DIRECȚIA PATRIMONIU

Ca urmare a adresei dumneavoastră nr. 154134/31.10.2022 înregistrată la Sectorul 6 al Municipiului București sub nr. 50018/01.11.2022 privind modificarea Anexei nr. 1 la Hotărârea Consiliului General al Municipiului București nr. 435/26.11.2021, vă comunicăm următoarele:

După cum foarte bine ați sesizat și artera de circulație Calea Apeductului, sector 6 se află într-o situație similară cu strada Liniei, în sensul că, prin Hotărârea Consiliului General al Municipiului București nr. 435/26.11.2021 au fost transmise în administrarea Consiliului Local al Sectorului 6 numai 3 dintre cele patru tronsoane care alcătuiesc artera de circulație, respectiv tronsoanele identificate cu numerele cadastrale 239436, 239432 și 237590.

În această situație, vă rugăm să întreprindeți demersurile necesare, pentru completarea poziției nr. 1 din Anexa nr. 1 la H.C.G.M.B. nr. 435/26.11/2021, prin adăugarea tronsonului omis, identificat cu numărul cadastral 239482, astfel încât Calea Apeductului, sector 6, să fie transmisă integral, din administrarea Administrației Străzilor în administrarea Consiliului Local al Sectorului 6.

Vă mulțumim pentru sprijin și colaborare.

Cu stimă,

DIRECTOR EXECUTIV,
DIRECȚIA CENTRALĂ
ADMINISTRAȚIE
AURA GRĂȘIN



ȘEF SERVICIU,
DANA-ELENA NEACȘU

ÎNȚOCMIT,
DANIEL ALBU



PRIMĂRIA MUNICIPIULUI BUCUREȘTI
Direcția Patrimoniu

10/11/2022

Nr. 154134/Data 01.11.2022

Către,
ADMINISTRAȚIA STRĂZILOR
Str. Domnița Ancuța nr.1, sector 1

Având în vedere adresa nr.47695/18.10.2022 eliberată de Sectorul 6 al Municipiului București, înregistrată cu numărul 154134 la registratura Primăriei Municipiului București în data de 19.10.2022 și la Direcția Patrimoniu în data de 20.10.2022, vă rugăm să ne comunicați dacă valoarea de inventar a bunului imobil "strada Liniei, sector 6" comunicată de dvs., respectiv de 1.215.350,00 lei, reprezintă valoarea pentru toate cele patru tronsoane identificate cu numerele cadastrale 233874, 233871, 233873 și 233877 sau, reprezintă valoarea corespunzătoare doar tronsoanelor identificate cu numerele cadastrale 233874, 233871 și 233873.

De asemenea, vă rugăm să ne comunicați dacă valoarea de inventar a bunului imobil "Calea Apeductului, sector 6" comunicată de dvs., respectiv de 3.563.247,84 lei, reprezintă valoarea pentru toate cele patru tronsoane identificate cu numerele cadastrale 239436, 239432, 237590 și 239482 sau, reprezintă valoarea corespunzătoare doar tronsoanelor identificate cu numerele cadastrale 239436, 239432 și 237590. Facem prezenta solicitare, având în vedere că, pentru artera de circulație "Calea Apeductului, sector 6", în anexa la H.C.G.M.B. nr.435/26.11.2021 am identificat înscrise doar trei tronsoane respectiv, tronsoanele identificate cu numerele cadastrale 239436, 239432 și 237590.

Cu stimă,

DIRECTOR EXECUTIV,

Mariana PERȘUNARU
Mariana PERȘUNARU

ȘEF SERVICIU

ing. Camelia MĂNDESCU
ing. Camelia MĂNDESCU

Întocmit,
Expert superior,

ing. Roxana DUMITRACHE
ing. Roxana DUMITRACHE
Data: 26.10.2021 / 2 ex.





Consiliul General al Municipiului București

HOTĂRÂRE

privind transmiterea unor străzi din administrarea Consiliului General al Municipiului București – Administrația Străzilor în administrarea Consiliului Local Sector 6

Având în vedere referatul de aprobare al Primarului General al Municipiului București nr. 8568/19.11.2021 și raportul de specialitate comun al Direcției Transporturi nr. 14616/22.10.2021 și al Direcției Patrimoniu nr. 58117136/22.10.2021;

Văzând avizul Comisiei patrimoniu nr. 84/25.11.2021, Comisiei de transport și mobilitate urbană nr. 46/24.11.2021 și avizul Comisiei juridice și de disciplină nr. 475/26.11.2021 din cadrul Consiliului General al Municipiului București;

Ținând cont de adresa Administrației Străzilor nr. 34868/03.09.2021, înregistrată la Direcția Patrimoniu sub nr. 14495/06.09.2021;

Luând în considerare Hotărârea Consiliului Local al Sectorului 6 nr. 131/2021 privind solicitarea către Consiliul General al Municipiului București de a transmite administrarea Administrației Străzilor în administrarea Consiliului Local Sector 6, prin A.D.P.D.U. Sector 6, arterele de circulație având datele de identificare prevăzute în anexa care face parte integrantă din prezenta hotărâre, în vederea întreținerii/reabilitării și modernizării acestora;

În temeiul prevederilor art. 129 alin. (2) lit. c), alin. (6) lit. a) și ale art. 139 alin. (3) din Ordonanța de Urgență a Guvernului nr. 57/2019 privind Codul administrativ, cu modificările și completările ulterioare;

CONSILIUL GENERAL AL MUNICIPIULUI BUCUREȘTI HOTĂRĂȘTE:

Art.1 Se aprobă transmiterea străzilor prevăzute în anexa care face parte integrantă din prezenta hotărâre, din administrarea Consiliului General al Municipiului București prin Administrația Străzilor în administrarea Consiliului Local al Sectorului 6, cu excepția administrării instalațiilor de semaforizare, unde este cazul, în vederea realizării lucrărilor de amenajare/reamenajare urbană.

Art.2 Bunurile imobile menționate la art. 1 se identifică conform anexei, care face parte integrantă din prezenta hotărâre, iar schimbarea destinației atrage revocarea prezentei hotărâri.

Art.3 Lucrările specificate la art. 1 se vor realiza numai după obținerea avizului Comisiei Tehnice de Circulație a Municipiului București.

Art.4 Lucrările se vor executa în condițiile impuse de Hotărârea Consiliului General al Municipiului București nr. 275/2020 privind aprobarea Normelor pentru avizarea, autorizarea,



[Handwritten signature]

coordonarea și execuția lucrărilor de infrastructură (tehnică – edilitare și stradale) de pe teritoriul municipiului București.

Art.5 Predarea – primirea bunurilor imobile prevăzute la art. 1 se face pe bază de proces – verbal încheiat între Administrația Străzilor și Consiliul Local al Sectorului 6, în termen de 30 de zile de la intrarea în vigoare a prezentei hotărâri.


Art.6 Anexa nr. 1 a Hotărârii Consiliului General al Municipiului București nr. 254/2008 privind administrarea rețelei stradale principale și a lucrărilor de artă din municipiul București și abrogarea Hotărârii Consiliului General al Municipiului București nr. 235/2005, cu modificările și completările ulterioare, se modifică corespunzător.

Art.7 Direcțiile din cadrul aparatului de specialitate al Primarului General al Municipiului București, Administrația Străzilor și Consiliul Local al Sectorului 6 vor aduce la îndeplinire prevederile prezentei hotărâri.

Această hotărâre a fost adoptată în ședința ordinară a Consiliului General al Municipiului București din data de 26.11.2021.

PREȘEDINTE DE ȘEDINȚĂ,

Sorin Purcărea



SECRETAR GENERAL
AL MUNICIPIULUI BUCUREȘTI,
Georgiana Zamfir



București, 26.11.2021
Nr. 435

ANEXA nr.1 la H.C.G.M.B. nr. 435, 26.11.2021

Nr. Crt.	Felul Arterei	Denumirea	Nr. Cadastral	Categoria străzii	Sector	Valoare inventar
1	Calea	Apeductului	239436; 239432; 237590	IV	6	3.563.247,84
2	Str.	Cernișoara	226918; 227123	III	6	4.609.128,00
3	Str.	Chilia Veche	227093	IV	6	1.092.247,00
4	Str.	Dealul Țugulea	237572; 237570	II	6	2.686.837,00
5	Str.	Dreptății	237577; 237569	II	6	4.216.956,68
6	Drum	Drumul la Chiajna	233865 ; 233866	IV	6	193.266,00
7	Drum	Fântâna Oilor	233870	IV	6	238.797,00
8	Str.	Istmului	233864	IV	6	60.222,00
9	Str.	Luncii	233869	IV	6	97.834,00
10	Str.	Liniei	233874 ; 233871 ; 233873	III+IV	6	1.215.350,00
11	Str.	Lujerului	227151 ; 227114	II	6	15.718.287,03
12	Str.	Noica Constantin	229407	II	6	1.500.979,41
13	Str.	Orșova	237571; 237573; 237581; 237582	III	6	3.369.623,00
14	Str.	Popovăț Petre G-ral	226729	III	6	6.994.981,99
15	Str.	Valea Lungă	226824	III+IV	6	3.215.232,00
16	Str.	Veteranilor	237538 ; 237535 ; 239433	III	6	2.162.060,00
17	Bd.	Regiei	227871	II	6	3.987.792,12

Handwritten signature



Handwritten signature



22



Consiliul General al Municipiului București

HOTĂRÂRE

privind transmiterea unor străzi din administrarea Consiliului General al Municipiului București - Administrația Străzilor în administrarea Consiliului Local al Sectorului 6

Având în vedere referatul de aprobare al Primarului General și raportul de specialitate comun al Direcției Transporturi și Direcției Patrimoniu, precum și Hotărârea Consiliului Local al Sectorului 6 cu nr.131/29.07.2021;

Văzând raportul Comisiei transporturi și infrastructură urbană nr. .../..... 2021, raportul Comisiei economice, buget, finanțe nr. .../ 2021 și raportul Comisiei juridice și de disciplină nr. .../..... 2021;

Adresa nr. 34868/03.09.2021 a Administrației Străzilor, înregistrată la Direcția Patrimoniu cu nr. 14495/06.09.2021;

În temeiul prevederilor art.129 alin.(2) lit.b) și lit.d), alin.(4) lit.c) și art.139 alin.(3), lit. g) din OUG nr. 57/2019 privind Codul Administrativ.

CONSILIUL GENERAL AL MUNICIPIULUI BUCUREȘTI

HOTĂRĂȘTE:

Art.1 Se aprobă transmiterea străzilor conform anexei nr.1, ce face parte integrantă din prezenta, din administrarea Consiliului General al Municipiului București - Administrația Străzilor în administrarea Consiliului Local al Sectorului 6, cu excepția administrării instalațiilor de semaforizare, unde este cazul, în vederea realizării lucrărilor de amenajare/reamenajare urbană.

Art.2 Bunurile imobile prevăzute anexa nr.1 se identifică potrivit anexelor-planurilor de amplasament și delimitare ce face parte integrantă din prezenta hotărâre, iar schimbarea destinației atrage revocarea prezentei hotărâri.

Art.3 Lucrările specificate la art.1 se vor realiza numai după obținerea avizului Comisiei Tehnice de Circulație a municipiului București.

Art.4 Lucrările se vor executa în condițiile impuse de H.C.G.M.B. 275/2020 privind aprobarea Normelor pentru avizarea, autorizarea, coordonarea și execuția lucrărilor de infrastructură (tehnico-edilitare și stradale) de pe teritoriul municipiului București.

Art.5 Predare-primirea bunurilor imobile prevăzut la art.1 se face pe bază de proces verbal încheiat între Administrația Străzilor București și Consiliul Local al Sectorului 6, în termen de 30 de zile de la intrarea în vigoare a prezentei hotărâri.

Art.6 Anexa 1 a H.C.G.M.B. nr.254/2008, privind administrarea rețelei stradale principale și a lucrărilor de artă din municipiul București și abrogarea Hotărârii C.G.M.B. nr. 235/2005 cu modificările și completările ulterioare, se modifică în mod corespunzător.

Art.7 Direcțiile din cadrul aparatului de specialitate al Primarului General al Municipiului București, Administrația Străzilor și Consiliul Local al Sectorului 6, vor aduce la îndeplinire prevederile prezentei hotărâri.

Această hotărâre a fost adoptată în ședința ordinară a Consiliului General al Municipiului București din data de....

PREȘEDINTE DE ȘEDINȚĂ,

SECRETAR GENERAL
AL MUNICIPIULUI BUCUREȘTI,
Georgiana ZAMFIR

București,
Nr.



PRIMĂRIA MUNICIPIULUI BUCUREȘTI

Direcția Transporturi

Direcția Patrimoniu

Nr. DT. 14616 / 22.10.2021.

Nr. DP. 17136 / 22.10.2021.

RAPORT DE SPECIALITATE

privind transmiterea unor străzi din administrarea Consiliului General al Municipiului București -
Administrația Străzilor în administrarea Consiliului Local al Sectorului 6

Prin adoptarea Hotărârii nr.131/29.07.2021, Consiliul Local al Sectorului 6 solicită transmiterea în administrarea acestuia a mai multor străzilor aflate în aria administrativă a Sectorului 6, în vederea derulării de lucrări de amenajare/reamenajare urbană, identificate conform anexei la prezenta.

În conformitate cu Ordonanța de Urgență nr.43/1997 a Guvernului României privind regimul juridic al drumurilor, republicată cu modificările și completările ulterioare, administrarea străzilor are ca obiect de activitate proiectarea, construirea, modernizarea, reabilitarea și exploatarea drumurilor, podurilor și pasajelor, iar în București aceste activități sunt asigurate de Primăria Municipiului București prin Administrația Străzilor.

Strategia municipalității în domeniul administrării drumurilor publice și a lucrărilor de artă vizează, în principal, acele acțiuni care să conducă la continuarea procesului de modernizare și mobilare a infrastructurii acestora.

În vederea îndeplinirii obiectivelor stabilite în domeniul administrării drumurilor publice și a lucrărilor de artă, în principal a acelor acțiuni care să conducă la continuarea procesului de modernizare și reabilitare a infrastructurii, în scopul creșterii calității mediului și a indicilor de calitate ai vieții pentru locuitorii Capitalei considerăm oportună solicitarea Primăriei Sectorului 6 de a realiza lucrări de amenajare / reamenajare pe mai multe străzi din aria administrativă a acestuia.

Străzile nominalizate în anexă sunt bunuri ce aparțin domeniului public al municipiului București, iar dreptul de administrare a acestora poate fi transferat integral, cu excepția administrării instalațiilor de semaforizare (dacă este cazul) și reglementarea semnalizării rutiere a acestuia.

Direcția Patrimoniu

Imobilele sunt înscrise în lista anexă la H.C.G.M.B. nr.186/2008 privind însușirea inventarului bunurilor care aparțin domeniului public al municipiului București, se află în administrarea Administrației Străzilor București și sunt înscrise în cartea funciară conform anexei.

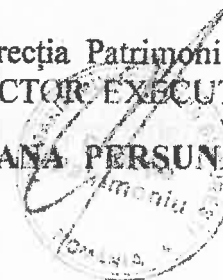
Conform prevederilor art. 129 alin. 6 din OUG nr. 57/2019 privind codul administrativ Consiliul General al Municipiului București hotărăște darea în administrare a bunurilor imobile proprietatea Municipiului București iar potrivit prevederilor art. 166 alin 2 lit. g consiliile locale ale sectoarelor administrează bunurile proprietatea municipiului, de pe raza teritorială a sectorului, pe baza hotărârii Consiliului General al Municipiului București.

Față de cele de mai sus, a fost întocmit proiectul de hotărâre a Consiliului General al Municipiului București privind transmiterea străzilor din anexa la prezenta din administrarea Consiliului General al Municipiului București - Administrația Străzilor în administrarea Consiliului Local al Sectorului 6.

Direcția Transporturi
DIRECTOR EXECUTIV
MIHAI TEODORESCU



Direcția Patrimoniu
DIRECTOR EXECUTIV
MARIANA PERSUNARU



Redactat: Filip Atanasiu – 1 exemplar – 22.10.2021



PRIMĂRIA MUNICIPIULUI BUCUREȘTI

Primar General

NR. 8563 / 19.11.2021

REFERAT DE APROBARE

privind transmiterea unor străzi din administrarea Consiliului General al Municipiului București - Administrația Străzilor în administrarea Consiliului Local al Sectorului 6

Strategia municipalității în domeniul administrării drumurilor publice și a lucrărilor de artă vizează, în principal, acele acțiuni care să conducă la continuarea procesului de modernizare și mobilare a infrastructurii acestora.

În vederea îndeplinirii obiectivelor stabilite în domeniul administrării drumurilor publice și a lucrărilor de artă, în principal a acelor acțiuni care să conducă la continuarea procesului de modernizare și reabilitare a infrastructurii, în scopul creșterii calității mediului și a indicilor de calitate ai vieții pentru locuitorii Capitalei, consider oportună solicitarea Consiliului Local al Sectorului 6 de a realiza lucrări de amenajare/reamenajare a mai multor străzi aflate în aria administrativă a Sectorului 6.

Având în vedere cele menționate mai sus, raportul comun de specialitate întocmit de către Direcția Transporturi și Direcția Patrimoniu, propun spre dezbateră Consiliului General al Municipiului București proiectul de hotărâre privind transmiterea unor străzi din administrarea Consiliului General al Municipiului București - Administrația Străzilor în administrarea Consiliului Local al Sectorului 6.

PRIMAR GENERAL

NICUȘOR DAN



AVIZAT
DIRECȚIA JURIDIC
DIRECTOR EXECUTIV

ADRIAN JORDACHE
DIRECȚIA
JURIDIC

Redactat: Filip Atanasiu - 1 exemplar -- 22.10.2021



ANEXA nr.1 la H.C.G.M.B. nr. /

Nr. Crt.	Felul Arterei	Denumirea	Nr. Cadastral	Categoria străzii	Sector	Valoare inventar
1	Calea	Apeductului	239436; 239432; 237590	IV	6	3.563.247,84
2	Str.	Cernișoara	226918; 227123	III	6	4.609.128,00
3	Str.	Chilia Veche	227093	IV	6	1.092.247,00
4	Str.	Dealul Țugulea	237572; 237570	II	6	2.686.837,00
5	Str.	Dreptății	237577; 237569	II	6	4.216.956,68
6	Drum	Drumul la Chiajna	233865 ; 233866	IV	6	193.266,00
7	Drum	Fântâna Oilor	233870	IV	6	238.797,00
8	Str.	Istmului	233864	IV	6	60.222,00
9	Str.	Luncii	233869	IV	6	97.834,00
10	Str.	Liniei	233874 ; 233871 ; 233873	III+IV	6	1.215.350,00
11	Str.	Lujerului	227151 ; 227114	II	6	15.718.287,03
12	Str.	Noica Constantin	229407	II	6	1.500.979,41
13	Str.	Orșova	237571; 237573; 237581; 237582	III	6	3.369.623,00
14	Str.	Popovăț Petre G-ral	226729	III	6	6.994.981,99
15	Str.	Valea Lungă	226824	III+IV	6	3.215.232,00
16	Str.	Veteranilor	237538 ; 237535 ; 239433	III	6	2.162.060,00
17	Bd.	Regiei	227871	II	6	3.987.792,12





Municipiul București - Administrația Străzilor

a: Str. Domnița Ancuța, Nr. 1, Sector 1, București.
t: 021 315 12 19
f: 021 313 81 70
e: office@asymb.ro

DIRECTIA ECONOMICA

Serviciul Financiar Contabilitate Buget

6 99 2021

14495
Municipiul

*Adr. cell care au CF
restul - inlocuiți numeret?
care com. abns cu este graham Danjeu
nu face nimic
nu ofusit
din cont
Be cont
Be*

CATRE:

**PRIMARIA MUNICIPIULUI BUCURESTI
DIRECTIA PATRIMONIU**

MUNICIPIUL BUCUREȘTI	
ADMINISTRAȚIA STRĂZILOR	
REGISTRATURA GENERALĂ	
INTRARE	Nr. 34863
IEȘIRE	
ZIUA 03	09 2021

Urmare adresei dumneavoastra nr. 13209/13.08.2021, vă comunicam valorile de inventar ale arterelor solicitate CGMB de catre CLS 6, conform anexa.

Totodata va comunicam ca nu detinem carti funciare ale arterelor care fac obiectul Hotararii nr. 131/2021 adoptata de catre CLS 6, altele decat cele mentionate de dumneavoastra.

10623, 2014

**DIRECTOR GENERAL
Marian BĂRGĂU**



**DIRECTOR DIR. ECONOMICA,
Mirela IONITA**

**SEF SERVICIU
Dana RÖZSDAS**

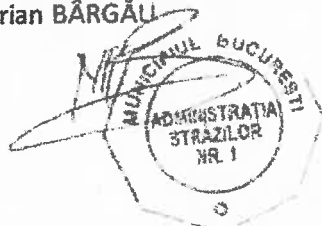
387

ANEXA

Nr. Crt.	DENUMIREA	VALOARE INVENTAR
1	AMILCAR C. SANDULESCU	-
2	PRELUNGIREA VALEA IALOMITEI	2.845.125,05
3	INTR. PATRARULUI	509.963,00
4	STR. PATRARULUI	845.309,00
5	STR. CERNISOARA	4.609.128,00
6	STR. RASARITULUI	4.204.616,00
7	STR. VALEA LUNGA	3.215.232,00
8	STR. CONSTANTIN NOICA	1.500.979,41
9	STR. TUFANELELOR	971.632,76
10	STR. PISCUL CRASANI	3.751.501,72
11	STR. MARGELELOR	4.209.067,59
12	STR. DRUMUL SABARENILOR	3.882.711,57
13	STR. PARALUTELOR	2.354.569,33
14	STR. GHIRLANDEI	1.072.998,96
15	STR. CATINEI	2.036.430,50
16	STR. DREPTATII	4.216.956,68
17	STR. CIUREL	3.770.276,61
18	STR. LUJERULUI	15.718.287,03
19	STR. PETRE POPOVAT	6.994.981,99
20	STR. PIATRA CRAIULUI	1.767.390,75
21	BD. REGIEI	3.987.792,12
22	STR. TITEL PETRESCU	4.094.968,00
23	STR. GHEORGHE LATEA	1.909.267,53
24	BD. ANUL 1864	2.282.670,56
25	STR. MURGUTA	3.083.932,06
26	INTRAREA DRUM LA ROSU	458.540,74
27	STR. DRUM LA ROSU	2.283.572,17
28	STR. ZAMBETULUI	423.366,48
29	STR. CETATEA DE BALTA	8.410.967,26
30	CALEA APEDUCTULUI	3.563.247,84
31	ARIESUL MARE - STR	702.376,00
32	AZURULUI - STR	609.386,00
33	BAIA DE ARIES - STR	863.374,00
34	BARSANESTI - STR	1.605.981,00
35	BURSUCANI - STR	362.496,00
36	CALLATIS - ALEEA	1.298.066,00
37	CEAHLAUL - STR	5.852.243,00
38	CHILIA VECHE - STR	1.092.247,00
39	DAMBOVITA - STR	1.763.057,00
40	DEALUL TUGULEA - STR	2.686.837,00
41	DRUMUL LA CHIAJNA - DRUM	193.266,00
42	FABRICII - STR	2.205.613,00
43	FANTANA OILOR - DRUM	238.797,00
44	GARLENI - STR	794.964,00
45	ISTMULUI - STR	60.222,00
46	ISTRU - ALEEA	2.386.447,00

47	LT. AV. GAINA - STR	450.221,00
48	LUNCII - STR	97.834,00
49	SAIDAC GHEORGHE - STR	652.898,00
50	LINIEI - STR	1.215.350,00
51	MIHAILESCU VINTILA - STR	2.261.332,00
52	MEHADIA - STR	1.309.223,00
53	OBOGA - STR	2.586.337,00
54	ORSOVA - STR	3.369.623,00
55	PASCAL CRISTIAN - STR	2.086.525,00
56	PODUL PITARULUI - STR	446.607,00
57	PODUL URSULUI - STR	165.211,00
58	PODUL CRISTINEI - STR	225.239,00
59	PODUL DAMBOVITEI - STR	868.865,00
60	POIANA LACULUI - DRUM	781.147,00
61	POIANA LACULUI - INTR	131.796,00
62	POTAISA - ALEEA	1.492.830,00
63	ROMANCIERILOR - STR	2.034.281,00
64	TARGU NEAMT - STR	1.652.207,00
65	TIMONIERULUI - DRUM	846.934,00
66	VALEA CALUGAREASCA - STR	1.219.877,00
67	VALEA CALUGAREASCA - ALEEA	368.231,00
68	VALEA DOFTANEI - DRUM	3.920.311,00
69	VALEA LUI MIHAI - STR	1.190.048,00
70	VALEA LUI MIHAI - ALEEA	181.305,00
71	VALSAN GEORGE - STR	1.863.823,00
72	VETERANILOR - STR	2.162.060,00
73	VLADEASA - STR	1.035.048,00
74	VISTIERNICUL STAVRINOS - STR	1.619.768,00
75	ZAMFIRESCU GEORGE MIHAI - STR	1.085.545,00

DIRECTOR GENERAL,
Marian BĂRGĂU



DIRECTOR DIR. EC.,
Mirela IONITA

SEF SERVICIU,
Dana ROZSDAS

INTOCMIT,
Insp. Spec. Luiza ZISSU



Oficiul de Cadastru și Publicitate Imobiliară BUCUREȘTI
Biroul de Cadastru și Publicitate Imobiliară Sectorul 6

CARTE FUNCİARĂ NR. 239436 COPIE

Carte Funciară Nr. 239436 București Sectorul 6

A. Partea I. Descrierea imobilului

TEREN Intravilan

Adresa: Loc. București Sectorul 6, Calea Apeductului, Jud. București, Tronșon 3

Nr. Crt	Nr. cadastral Nr. topografic	Suprafața* (mp)	Observații / Referințe
A1	239436	2.338	Teren neimprejmuit;

B. Partea II. Proprietari și acte

Înscrieri privitoare la dreptul de proprietate și alte drepturi reale	Referințe
59872 / 10/08/2020	
Act Administrativ nr. 9225, din 27/07/2020 emis de PRIMARIA MUNICIPIULUI BUCUREȘTI Direcția Patrimoniu;	
Act Administrativ nr. 186, din 08/05/2008 emis de CONSILIUL GENERAL AL MUNICIPIULUI BUCUREȘTI; Act Administrativ nr. 254, din 29/05/2008 emis de CONSILIUL GENERAL AL MUNICIPIULUI BUCUREȘTI;	
B1	A1
Intabulare, drept de PROPRIETATE (domeniul public), dobândit prin Lege, cota actuală 1/1, cota inițială 1/1	
1) MUNICIPIUL BUCUREȘTI, CIF:4267117	

C. Partea III. SARCINI

Înscrieri privind dezmembrările dreptului de proprietate, drepturi reale de garanție și sarcini	Referințe
NU SUNT	



CONSILIUL LOCAL SECTOR 6

HOTĂRÂRE

privind solicitarea către Consiliul General al Municipiului București de a transmite din administrarea Administrației Străzilor în administrarea Consiliului Local al Sectorului 6, prin A.D.P.D.U. Sector 6, arterele de circulație având datele de identificare prevăzute în Anexa, care face parte integrantă din prezenta hotărâre, în vederea întreținerii/reabilitării și modernizării acestora

Având în vedere Raportul de specialitate nr. 11772/03.06.2021, al Administrației Domeniului Public și Dezvoltare Urbană Sector 6 și Referatul de aprobare al Primarului Sectorului 6;

Luând în considerare avizele Comisiilor de specialitate nr. 5 și 6 ale Consiliului Local Sector 6;

Ținând cont de prevederile:

- art. 87 alin. (5) și art. 286 alin. (4) din O.U.G. nr. 57/2019 privind Codul administrativ, cu modificările și completările ulterioare;

- art. 867-870 din Legea nr. 287/2009 - Codul Civil, republicată, cu modificările și completările ulterioare;

Având în vedere Ordonanța Guvernului nr. 43/1997 privind regimul drumurilor, republicată, cu modificările și completările ulterioare;

Ținând seama de Hotărârea Consiliului General al Municipiului București nr. 254/29.05.2008 privind administrarea rețelei stradale principale și a lucrărilor de artă din Municipiul București și abrogarea Hotărârii C.G.M.B. nr. 235/2005, cu modificările și completările ulterioare;

În temeiul prevederilor art. 129 alin. (1), alin. (2) lit. c), art. 139 alin. (3) lit. g) și al art. 166 alin. (2) lit. g) din O.U.G. nr. 57/2019 privind Codul administrativ, cu modificările și completările ulterioare;

Consiliul Local al Sectorului 6

HOTĂRĂȘTE:

Art. 1. Se solicită Consiliului General al Municipiului București transmiterea din administrarea Administrației Străzilor în administrarea Consiliului Local al Sectorului 6, prin A.D.P.D.U. Sector 6, a arterelor de circulație având datele de identificare prevăzute în Anexa, care face parte integrantă din prezenta hotărâre, în vederea întreținerii/reabilitării și modernizării acestora.

Art. 2. (1) Primarul Sectorului 6 și Administrația Domeniului Public și Dezvoltare Urbană Sector 6, vor duce la îndeplinire prevederile prezentei hotărâri, conform competențelor.

(2) Comunicarea și aducerea la cunoștința publică se vor face, conform competențelor, prin grija Secretarului General al Sectorului 6.

PREȘEDINTE DE SEDINȚĂ,

Volintiru Cătălin



CONTRASEMNEAZĂ

pentru legalitate conf. Art. 243 alin. (1) lit. a)
din O.U.G. nr. 57/2019

Secretarul General al Sectorului 6,

Demirel Spiridon


Nr.: 131

Data: 29.07.2021

Nr. Crt.	Poziția	Felul Arterei	Denumirea	Limite		Categoria străzii	Sector
				De la	Până la		
1		Str.	Amilcar C. Săndulescu	Str. Dâmbovița	Agentia pentru Protectia Mediului Bucuresti	IV	6
2	580	Bd.	Anul 1864	Str. Piscul Crăsani	Limita administrativă	IV	6
3	581	Calea	Apeductului	Str. Fabricii	Str. Drenajului	IV	6
4	583	Str.	Arieșul Mare	Str. Fabricii	Str. Baia de Arieș	IV	6
5	584	Str.	Azurului	Bd. Timonierului	Str. Răsăritului	IV	6
6	585	Str.	Baia de Arieș	Str. Arieșul Mare	Bd. Iuliu Maniu	IV	6
7	586	Str.	Bărsănești	Str. Liniei	Bd. Iuliu Maniu	IV	6
8	588	Str.	Bursucani	Bd. Ghencea	Str. Latea Gheorghe	-	6
9	589	Aleca	Callatis	Valea Argeșului	Str. Râul Doamnei	IV	6
10	590	Str.	Cătinei	Str. Piscul Crasani	Str. Mârgelelor	IV	6
11	591	Str.	Ceabiăul	Str. G.M. Zamfirescu	Str. George Vălsan	II	6
12	593	Str.	Cetatea de Baltă	Bd. Iuliu Maniu	Str. Dâmbovița	II	6
13	594	Str.	Cernișoara	Bd. Iuliu Maniu	Str. Dâmbovița	III	6
14	595	Str.	Chilia Veche	Drumul Taberei	Drumul Taberei	IV	6
15	596	Str.	Ciurel	Str. G-ral Popovăț	Str. Piatra Craiului	III	6
16	600	Str.	Dâmbovița	Șos. Virtuții	Str. Boja	IV	6
17	602	Str.	Dealul Tușulea	Bd. Iuliu Maniu	Str. Dâmbovița	II	6
18	604	Str.	Dreptății	Bd. Iuliu Maniu	Str. Dâmbovița	II	6
19	605	Drum	Drumul la Chiajna	Str. Răsadniței	Limită Proprietate		6
20	606	Drum	La Roșu	Calea Giulești	Limita administrativă	IV	6
21	607	Intr.	Drum la Roșu	Str. Poiana Lacului	Limita administrativă	IV	6
22	608	Str.	Fabricii	Șos. Virtuții	Limita Proprietate	III	6
23	609	Drum	Fântâna Oilor	Calea Giulești	Limita Proprietate		6
24	610	Str.	Gârleii	Bd. Ghencea	Str. Cara Anghel	IV	6
25	614	Str.	Ghirlandei	Str. Mârgelelor	Str. Cernișoara	IV	6
26	617	Str.	Istmului	Calea Giulești	Limita proprietate		6
27	618	Aleca	Istru	Str. Râul Doamnei	Str. Valea Argeșului	IV	6
28	619	Str.	Latea Gheorghe	Str. C-tin Titel Petrescu	Str. Bursucani	IV	6
29	621	Str.	Lt. Av. Găină Nicolae	Drumul Taberei	Drumul Sării	IV	6
30	622	Str.	Luncii	Str. Răsadniței	Limită Proprietate		6
31	623	Str.	Lt. Saidac Gheorghe	Str. Mehadia	Calea Crângăși	IV	6
32	624	Str.	Liniei	Valea Cascadelor	Str. Lușerului	III+IV	6
33	625	Str.	Lușerului	Bd. Iuliu Maniu	Bd. Timișoara	II	6
34	627	Str.	Mârgelelor	Str. Apusului	Bd. Iuliu Maniu	IV	6
35	628	Str.	Mihăilescu Vintilă	Str. George Vălsan	Calea Crângăși	III	6
36	629	Str.	Mehadia	Bd. Constructorilor	Calea Crângăși	IV	6
37	632	Str.	Murguța	Str. Răsăritului	Str. Valea Lungă	-	6
38	633	Str.	Noica Constantin	Calea Plevnei	Splaiul Independenței	II	6
39	634	Str.	Oboga	Bd. Iuliu Maniu	Str. Liniei	IV	6
40	635	Str.	Orșova	Șos. Virtuții	Str. Ajustorului	III	6
41	636	Str.	Pascal Cristian	Bd. Regiei	Str. Alizeului	III	6
42	637	Str.	Pătrarului	Calea Giulești	Intr. Pătrarului	IV	6
43	638	Intr.	Pătrarului	Drum la Roșu	Drum Poiana Lacului	IV	6
44	639	Str.	Părălușelor	Str. Mârgelelor	Str. Piscul Crasani	IV	6
45	640	Str.	Petrescu Constantin Titel	Str. 1 Mai	Bd. Ghencea	II	6
46	641	Str.	Piatra Craiului	Șos. Ciurel	Splaiul Independenței	III	6
47	642	Str.	Piscul Crasani	Str. Mârgelelor	Drum Ciorogârla	IV	6
48	643	Str.	Podul Pitarului	Str. Podul Dâmboviței	Limită Proprietate		6
49	644	Str.	Podul Ursului	Str. Podul Dâmboviței	Limită Proprietate		6
50	645	Str.	Podul Cristinei	Str. Podul Dâmboviței	Limită Proprietate		6
51	646	Str.	Podul Dâmboviței	Drum Lia Roșu	Intr. Poiana Lacului	IV	6
52	647	Drum	Poiana Lacului	Drum La Roșu	Intr. Poiana Lacului	IV	6
53	648	Intr.	Poiana Lacului	Calea Giulești	Drum Poiana Lacului	IV	6
54	649	Str.	Popovăț Petre G-ral	Șos. Ciurel	Splaiul Independenței	III	6
55	650	Aleca	Potaisa	Prelungirea Ghencea	Valea Argeșului	IV	6
56	652	Str.	Prel. Valea Ialomiței	Valea Oltului	Limita Proprietate	-	6
57	654	Str.	Răsăritului	Bd. Timișoara	Bd. Iuliu Maniu	III+IV	6
58	655	Str.	Romancierilor	Bd. Timișoara	Drumul Taberei	III	6

59	656	Bd.	Regiei	Șos. Orhideelor	Str. Stoica Vizitiul	III	6
60	657	Drum	Săbăreni	Calea Giulești	Linia CF	III	6
61	661	Str.	Târgu Neamț	Drumul Taberei	Drumul Taberei	III	6
62	663	Drum	Timonierului	Str. Liniei	Bd. Iuliu Maniu	IV	6
63	664	Str.	Tufănelor	Str. Piscul Crasani	Str. Părăluțelor	IV	6
64	668	Str.	Valea Călugărească	Str. Valea lui Mihai	Str. Brașov	III	6
65	669	Aleca	Valea Călugărească	Str. Valea Călugărească	Str. Valea Roșie	IV	6
66	670	Drum	Valea Doftanei	Valea Oltului	Limita administrativă	IV	6
67	672	Str.	Valea Lungă	Str. Liniei	Bd. Iuliu Maniu	III+IV	6
68	673	Str.	Valea lui Mihai	Str. Râul Doamnei	Prelungirea Ghencea	III	6
69	674	Aleca	Valea lui Mihai	Str. Valea lui Mihai	Limita administrativă	IV	6
70	676	Str.	Vălsan George	Bd. Constructorilor	Calea Giulești	III	6
71	677	Str.	Veteranilor	Bd. Iuliu Maniu	Str. Orșova	III	6
72	678	Str.	Vlădeasa	Bd. Ghencea	Str. 1 Mai	III	6
73	679	Str.	Visternicul Stavrinov	Str. Oboga	Str. Valea Lungă	IV	6
74	682	Str.	Zâmbetului	Str. Pătrarului	Str. Pătrarului	IV	6
75	683	Str.	Zamfirescu George Mihai	Str. Alizeului	Str. Vintilă Mihăilescu	III	6

PREȘEDINTE DE ȘEDINȚĂ,
Volintiru Cătălin





**SECTORUL 6
AL MUNICIPIULUI
BUCUREȘTI**

DIRECȚIA TEHNICĂ

SERVICIUL CADASTRU, FOND FUNCIAR

ȘI PATRIMONIU

NUMĂR DE TELEFON: +400376 204 319

ADRESĂ POȘTALĂ: CALEA PLEVNEI, NR. 147-149,

SECTOR 6 BUCUREȘTI

E-MAIL: PRIM6@PRIMARIE6.RO

PRIMĂRIA MUNICIPIULUI BUCUREȘTI

DIRECȚIA PATRIMONIU

29-10-2022

INTRARE NR. 154/34

30/10/2022

Nr. 47695 /18.10.2022

CĂTRE:

PRIMĂRIA MUNICIPIULUI BUCUREȘTI
DIRECȚIA PATRIMONIU

Prin adoptarea Hotărârii Consiliului Local al Sectorului 6 nr. 131/29.07.2021, instituția noastră a solicitat Consiliului General al Municipiului București transmiterea din administrarea Administrației Străzilor în administrarea Consiliului Local al Sectorului 6, prin A.D.P.D.U. Sector 6 a unui număr de 75 de artere de circulație situate pe raza administrativ-teritorială a sectorului 6, în vederea întreținerii/reabilitării și modernizării acestora.

Drept urmare, Consiliul General al Municipiului București a adoptat Hotărârea nr. 435/26.11/2021 prin care au fost transmise în administrarea Consiliului Local al Sectorului 6 un număr de 17 străzi, inclusiv strada Liniei, din totalul celor 75 de străzi solicitate prin hotărârea sus menționată.

Strada Liniei este cuprinsă între arterele de circulație strada Valea Cascadelor și strada Lujerului și este alcătuită din 4 tronsoane distincte, identificate cu numerele cadastrale 233874, 233871, 233873 și 233877.

În conformitate cu prevederile H.C.G.M.B. nr. 435/26.11/2021, ne-au fost transmise doar 3 din cele 4 tronsoane ce alcătuiesc strada Liniei, respectiv tronsoanele identificate cu numerele cadastrale 233874, 233871 și 233873.

În această situație, vă rugăm să întreprindeți demersurile necesare pentru completarea poziției nr. 10 din Anexa nr.1 la H.C.G.M.B. nr. 435/26.11/2021, prin adăugarea tronsonului omis, identificat cu numărul cadastral 233877, astfel încât strada Liniei, sector 6, cuprinsă între arterele de circulație strada Valea Cascadelor și strada Lujerului, să fie transmisă integral, din administrarea Administrației Străzilor în administrarea Consiliului Local al Sectorului 6.

Întrucât mecanismele participative, născute în urma excelentei colaborări dintre instituțiile noastre, susțin creșterea implicării sectoarelor în procesul de realizare a obiectivelor de dezvoltare stabilite la nivelul capitalei, avem convingerea că veți da curs, cu celeritate, solicitării noastre.

Vă mulțumim pentru colaborare.

Cu stimă,

DIRECTOR EXECUTIV,
AURA CRĂCIUN



ȘEF SERVICIU,
DANA-ELENA NEACȘU