

— *Caselelor judecătorești*
— *Comandamentul Văcușeni*
25.10.2023

Consiliul General al Municipiului București

AVIZAT,
Conform art 243, alin. 1, lit. a)
din OUG 57/2019,
SECRETAR GENERAL

HOTĂRÂRE privind

aprobarea Planului de Ordine și Siguranță Publică al Municipiului București
pentru anul 2023

Având în vedere:

- Referatul de aprobare nr. _____ al Primarului General al Municipiului București;
- Raportul de specialitate comun al Direcției Generale Situații de Urgență, Statistici și Strategii cu nr. 179530/25.10.2023 și Direcției Generale de Poliție Locală și Control al Municipiului București înregistrat cu nr. 80059/25.10.2023

Văzând avizele Comisiilor de specialitate ale Consiliului General al Municipiului București;

Ținând cont de:

Procesul verbal al Comisiei Locale de Ordine Publică a Municipiului București, constituită prin HCGMB nr. 63/2021, care s-a întrunit în ședință de lucru în data de 25.10.2023, ședință în cadrul căreia s-a avizat Planul de Ordine și Siguranță Publică al Municipiului București, pentru 2023.

În conformitate cu prevederile:

- Legii nr. 24/2000, privind normele de tehnică legislativă pentru elaborarea actelor normative, republicată cu modificările ulterioare;
- Legii nr. 155/2010 a Poliției Locale, republicată, cu modificările și completările ulterioare;
- Prevederile art.24 din H.G. nr. 1332/2010 – Regulamentul cadru de organizare și funcționare a Poliției Locale;

- Prevederile art.3 și art.5 alin.1 din Ordinul nr. 92/2011 al Ministrului Administrației și Internelor pentru aprobarea metodologiei de elaborare a planului de ordine și siguranță publică al Poliției Locale;

În temeiul prevederilor art. 129 alin. (2) litera d) și alin. 7 litera g), art. 139 alin.3, art. 166 alin. 1 din Ordonanța de Urgență a Guvernului nr.57/2019 privind Codul administrativ, cu modificările și completările ulterioare:

**CONSILIUL GENERAL AL MUNICIPIULUI BUCUREȘTI
HOTĂRĂȘTE:**

Art. 1. Se aprobă Planul de Ordine și Siguranță Publică al Municipiului București pentru anul 2023, conform anexei care face parte integrantă din prezenta hotărâre.

Art. 2. Direcțiile din cadrul aparatului de specialitate al Primarului General al Municipiului București, precum și Direcția Generală de Poliție Locală și Control al Municipiului București vor aduce la îndeplinire prevederile prezentei hotărâri.

Această hotărâre a fost adoptată în ședința ordinară a Consiliului General al Municipiului București din data de.....

PREȘEDINTE DE ȘEDINȚĂ ,


**SECRETAR GENERAL
AL MUNICIPIULUI BUCUREȘTI
Georgiana ZAMFIR**

București

Nr. _____ / _____



PRIMĂRIA MUNICIPIULUI BUCUREȘTI
COMISIA LOCALĂ DE ORDINE PUBLICĂ
A MUNICIPIULUI BUCUREȘTI



P L A N
de ordine și siguranță publică al

**DIRECȚIEI GENERALE DE POLIȚIE LOCALĂ ȘI
CONTROL A MUNICIPIULUI BUCUREȘTI
- 2023 -**



CUPRINS

CONSIDERAȚII GENERALE CADRUL LEGISLATIV

CAPITOLUL I

Situația operativă la nivelul municipiului București

A. Teritoriul

Așezarea geografică a teritoriului de competență

Județele învecinate

Suprafața și configurația terenului

Organizarea administrativ-teritorială

Disponerea unităților administrative

Regimul climateric

Rețelele hidrografice

Căi de comunicații

Transportul rutier

Transportul public

Transportul aerian

Transportul feroviar

Zone de agrement

Obiective turistice

Obiective economice, instituții de interes public, de cult, muzeistic, școli și alte locuri ce prezintă interes pentru activitatea de menținere a ordinii publice

B. Date statistice (populația, artere, auto)

C. Evenimente social-economice, sportive, politice, religioase

D. Starea infracțională și contravențională

CAPITOLUL II

1. Dispozitivele de siguranță publică, misiunile și zonele de responsabilitate

2. Zonele de responsabilitate și dispozitivele de ordine și siguranță publică

3. Misiuni specifice

4. Activități și misiuni executate în comun

CAPITOLUL III

Efectivele aflate la dispoziție și suportul logistic

CAPITOLUL IV

Instruirea efectivelor pentru executarea activităților și controlul efectivelor

CAPITOLUL V

Dispoziții finale

ANEXE 1-4



CONSIDERAȚII GENERALE

Având în vedere prevederile Ordinului M.A.I. 92/2011 referitor la elaborarea Planului de Ordine și Siguranță Publică al Poliției Locale a Municipiului București, în conformitate cu prevederile Legii nr. 155/2010 a poliției locale, a H.G. nr.1332/2010 privind aprobarea Regulamentului – cadru de organizare și funcționare a Poliției Locale și a Regulamentului de organizare și funcționare al DGPLCMB, aprobat prin HCGMB nr. 729/18.10.2018, s-a stabilit **obiectivul prioritar** al activității **Direcției Generale de Poliție Locală și Control a Municipiului București**.

Conținutul lui se referă la **asigurarea și menținerea ordinii și liniștii publice, a siguranței cetățenilor** și la realizarea la parametri superiori a indicatorilor de performanță stabiliți de către Primarul General și Consiliul General al Municipiului București.

În acest sens **Direcția Generală de Poliție Locală și Control a Municipiului București** acționează în prezent pentru prevenirea actelor contravenționale cu impact negativ în planul normalității civice.

Direcția Generală de Poliție Locală și Control a Municipiului București este instituție publică cu personalitate juridică care desfășoară activități în interesul comunității locale, în scopul exercitării atribuțiilor privind apărarea drepturilor și libertăților fundamentale ale persoanei, a proprietății private și publice, precum și pentru prevenirea și descoperirea contravențiilor și infracțiunilor produse în arealul municipiului București.

În acest context, **obiectivul managerial** al Direcției Generale de Poliție Locală și Control a Municipiului București se constituie prin **continuarea și consolidarea procesului de modernizare conceptuală, structurală și funcțională a instituției, organizarea și dezvoltarea acesteia ca instituție modernă și eficientă, compatibilă cu cele similare din țările dezvoltate din U.E.**, precum și implementarea elementelor managementului de sistem care să asigure exercitarea procesului de management în vederea creșterii eficienței instituției în domeniul asigurării ordinii și liniștii publice, precum și în domeniul circulației pe drumurile publice.

În funcție de situația operativă și de resursele alocate, **“Planul de ordine și siguranță publică al Direcției Generale de Poliție Locală și Control a Municipiului București”**, stabilește structura, misiunile forțelor de poliție locală și raporturile pe care le va avea instituția cu celelalte componente de ordine și siguranță publică de la nivelul municipiului București, în domeniile operative și modul de coordonare și cooperare cu aceste forțe, de punere în aplicare a diversității de misiuni.

Direcția Generală de Poliție Locală și Control a Municipiului București asigură dispozitivul de ordine publică și pază, atât a sediului unde își desfășoară activitatea Primarul General, Consiliul General și aparatul propriu de specialitate al acestora, cât și al altor obiective și zone de interes public din Capitală : Centrul Istoric, parcurile Herăstrau, Cișmigiu, Unirii, Tineretului, Izvor și Carol I și alte instituții de artă și cultură de interes local și național.



De asemenea, **Direcția Generală de Poliție Locală și Control a Municipiului București** participă la asigurarea măsurilor de ordine și siguranță publică, cu ocazia desfășurării unor activități publice, mitinguri, acțiuni de protocol și comemorative sau a unor manifestări cultural-artistice și sportive, organizate la nivelul Capitalei, de interes local, național și internațional și urmărește respectarea normelor în domeniul circulației pe drumurile publice.

Direcția Generală de Poliție Locală și Control a Municipiului București asigură efectivele de polițiști locali necesare însoțirii inspectorilor din aparatul de specialitate al Primarului General, precum și o echipă de intervenții, cu dotarea specifică necesară realizării sarcinilor operative apărute la nivelul Capitalei. Totodată, se asigură dispozitivele de ordine și pază și la alte instituții de interes local ale municipiului București, precum și la alte instituții din administrația centrală.

În sensul exercitării principalelor atribuții ale autorității publice, principalele sintagme folosite în prezentul plan, se definesc astfel:

Ordinea publică, ca parte componentă a securității naționale, reprezintă starea de legalitate, de echilibru și de pace, corespunzătoare unui nivel socialmente acceptabil de respectare a normelor legale și de comportament civic, care permite exercitarea drepturilor și libertăților constituționale, precum și funcționarea structurilor specifice statului de drept și se caracterizează prin credibilitatea instituțiilor abilitate, sănătatea și morala publică, starea de normalitate în organizarea și desfășurarea vieții politice, sociale și economice, în concordanță cu normele juridice, etice, morale, religioase și de altă natură, general acceptate de societate.

Siguranța publică exprimă sentimentul de liniște și încredere pe care îl conferă “serviciul polițienesc”, pentru aplicarea măsurilor de menținere a ordinii și liniștii publice, a gradului de siguranță al persoanelor, colectivităților și bunurilor, precum și pentru realizarea parteneriatului societate civilă – poliție locală, în scopul soluționării problemelor comunității, al apărării drepturilor, libertăților și intereselor legale ale cetățenilor.

Starea de ordine și siguranță publică se realizează prin măsuri generale, de natura economică, socială și politică, precum și prin măsuri speciale, cu caracter preponderant preventive și proactive.

CADRUL LEGISLATIV:

- CONSTITUȚIA ROMÂNIEI (R) (2003)
- LEGE 182/2002 privind protecția informațiilor clasificate
- LEGE 363/2018 privind protecția persoanelor fizice referitor la prelucrarea datelor cu caracter personal de către autoritățile competente în scopul prevenirii, descoperirii, cercetării, urmăririi penale și combaterii infracțiunilor sau al executării pedepselor, măsurilor educative și de siguranță, precum și privind libera circulație a acestor date
- LEGE (R) 155/2010 - Legea poliției locale
- LEGE 38/2003 - Legea privind transportul în regim de taxi și în regim de închiriere



- HOTĂRĂRI ALE GUVERNULUI

- H.G. nr. 273/1994 privind aprobarea Regulamentului de recepție a lucrărilor de construcții și instalații aferente acestora
 - H.G. nr. 348/2004 privind exercitarea comerțului cu produse și servicii de piață în unele zone publice.
 - H.G. nr. 1334/2004 privind modificarea și completarea unor hotărâri ale Guvernului în vederea întăririi ordinii și disciplinei comerciale în piețele agroalimentare
 - H.G. nr. 1332/2010 - privind aprobarea Regulamentului-cadru de organizare și funcționare a poliției locale
 - H.G. nr. 355/2007 - privind supravegherea sănătății lucrătorilor
 - H.G. nr. 493/2006 - privind cerințele minime de securitate și sănătate referitoare la expunerea lucrătorilor la riscurile generate de zgomet
 - H.G. nr. 36/1996 - privind stabilirea și sancționarea contravențiilor la normele privind exploatarea și menținerea în buna stare a drumurilor publice
 - H.G. nr. 123/2002 - pentru aprobarea Normelor metodologice de aplicare a Legii nr. 544/2001 privind liberul acces la informațiile de interes public
 - H.G. nr. 971/2006 - privind cerințele minime pentru semnalizarea de securitate și/sau de sănătate la locul de muncă
 - H.G. nr. 1028/2006 - privind cerințele minime de securitate și sănătate în muncă referitoare la utilizarea echipamentelor cu ecran de vizualizare
 - H.G. nr. 1048/2006 - privind cerințele minime de securitate și sănătate pentru utilizarea de către lucrători a echipamentelor individuale de protecție la locul de muncă
 - H.G. nr. 1066/2008 - pentru aprobarea normelor privind formarea profesională a funcționarilor publici
 - H.G. nr. 1136/2006 - privind cerințele minime de securitate și sănătate referitoare la expunerea lucrătorilor la riscuri generate de câmpuri electromagnetice
 - H.G. nr. 585/2002 pentru aprobarea Standardelor naționale de protecție a informațiilor clasificate în România
 - H.G. nr. 1349/2002 privind colectarea, transportul, distribuția și protecția, pe teritoriul României, a corespondenței clasificate
 - H.G. nr. 781/2002 privind protecția informațiilor secrete de serviciu
 - H.C.G.M.B. nr. 304/2009 privind aprobarea normelor de protecție a spațiilor verzi de pe teritoriul Municipiului București
 - H.C.G.M.B. nr. 123/2010 privind unele măsuri de asigurare a salubrității prin jet de apă pe carosabil
 - H.C.G.M.B. nr. 120/2010 privind aprobarea normelor de salubritate și igienizare a Municipiului București
 - H.C.G.M.B. nr. 119/2010 privind aprobarea Regulamentului de organizare și funcționare a serviciilor publice de salubritate în Municipiul București
 - H.C.G.M.B. nr. 114/2011 privind amenajarea și întreținerea alveolelor stradale din cadrul plantațiilor de aliniament din Municipiul București
 - H.C.G.M.B. nr. 122/2010 privind aprobarea unor măsuri și acțiuni pentru organizările de șantier și demolări din Municipiul București



- H.C.G.M.B. nr. 121/2010 privind unele măsuri de asigurare a îngrijirii, salubrității și igienizării terenurilor virane în Municipiul București
- H.C.G.M.B. nr. 341/2010 privind interzicerea amplasării punctelor de comercializare a substanțelor halucinogene, etno-botanice și asimilate acestora pe o rază de 1000 m în jurul unităților de învățământ, spațiilor destinate procesului de învățământ, unităților de cercetare științifică, bibliotecilor, căminelor, internatelor, cantinelor, caselor de cultură ale studenților, caselor corpului didactic, caselor universitare, taberelor școlare, bazelor și complexelor cultural-sportive, palatelor și cluburilor copiilor și elevilor de pe raza Municipiului București;
- H.C.G.M.B. nr. 145/2013 pentru modificarea și completarea hotărârii C.G.M.B. nr. 243/2009 privind controlul reproducției cainilor în municipiul București modifică H.C.G.M.B. nr. 243/2009
- H.C.G.M.B. nr. 180/2017 privind instituirea unor obligații și răspunderi ce revin instituțiilor publice, agenților economici și cetățenilor pentru buna gospodărire a locuințelor și înfrumusețarea acestora
- H.C.G.M.B. nr. 212/2017 privind regulamentul pentru instalarea/aducerea la cota/întreținerea capacelor, gurilor de acces la rețelele edilitare subterane, răsufătoarelor de gaz și a grătarelor gurilor de scurgere a apelor meteorice aflate pe domeniul public al Municipiului București și pentru abrogarea H.C.G.M.B. nr. 306/2002 și a HCGMB 103/2006
- H.C.G.M.B. nr. 220/2018 privind aprobarea ”Normelor pentru avizarea, autorizarea, coordonarea și execuția lucrărilor de infrastructură (tehnică- edilitare și stradale) de pe teritoriul municipiului București
- H.C.G.M.B. nr. 247/2018 privind aprobarea regulamentul privind salubritatea, igienizarea și înfrumusețarea centrului istoric
- H.C.G.M.B. nr. 426/2018 privind reglementarea raporturilor contractuale privind spațiile cu altă destinație decât aceea de locuință aflate în administrarea Municipiului București
- H.C.G.M.B. nr. 488/2018 privind aprobarea regulamentul local pentru autorizarea, construirea și amplasarea mijloacelor de publicitate
- H.C.G.M.B. nr. 385/2018 privind interzicerea vânzării câinilor și pisicilor în magazine tip PET SHOP și în comerțuri similare pe raza Municipiului București.
- O.S.G.G. nr. 600/2018 privind aprobarea Codului controlului intern managerial al entităților publice
 - ROF, ORGANIGRAMĂ
 - Regulamentul nr. 679/2016 privind protecția persoanelor fizice în ceea ce privește prelucrarea datelor cu caracter personal și privind libera circulație a acestor date și de abrogare a Directivei 95/46/CE
 - Regulamentul de organizare și funcționare al D.G.P.L.C.M.B., aprobat prin H.C.G.M.B. nr. 729/18.10.2018;
 - Regulamentul de organizare interioară nr. 51262/02.12.2020.



CAPITOLUL I

ANALIZA SITUAȚIEI OPERATIVE

Direcția Generală de Poliție Locală și Control a Municipiului București colaborează în îndeplinirea misiunilor încredințate cu structurile abilitate să gestioneze întreaga problematică din domeniul ordinii publice și siguranța cetățeanului, atât pe timp de pace, cât și pe timpul situațiilor de urgență, conform planurilor de cooperare întocmite în acest sens, cu forțele componente constituite din structuri ale Jandarmeriei Române, Poliția Română, Inspectoratul pentru Situații de Urgență "Dealul Spirii" al Municipiului București-Ilfov și cu alte categorii de forțe stabilite prin lege, precum și cu forțele din Sistemul Național de Apărare - S.R.I., S.I.E., S.P.P., S.T.S și M.Ap.N..

Marea majoritate a obiectivelor de importanță locală și națională din responsabilitatea **Direcției Generale de Poliție Locală și Control a Municipiului București**, sunt dispuse în zone intens aglomerate și cu factori ridicați de risc. În zona acestor obiective sunt posibile tulburări ale ordinii și liniștii publice cu ocazia desfășurării unor activități publice, mitinguri, acțiuni de protocol și comemorative sau a unor manifestări cultural-artistice și sportive, mitinguri autorizate de protest sau acțiuni spontane ale unor organizații sau grupuri de persoane.

Este posibil să se producă unele nemulțumiri ale societății civile din municipiul București sau a persoanelor din afara acestuia, frustrări față de unele drepturi (servicii, pensii, salarii, asistența socială, etc), care pot duce la convulsii sociale și implicit la tulburări grave ale ordinii și liniștii publice.

Integrarea României în structurile N.A.T.O., precum și intrarea în U.E., a făcut ca Bucureștiul să devină o metropolă europeană ce îi dă posibilitatea de participare internațională la misiuni și acțiuni comune cu țările membre ale U.E. în zonele de conflict pentru restabilirea normelor de drept, creându-se în acest fel posibilități multiple de producere a unor acte teroriste, posibil în zona obiectivelor de importanță națională din competență (Centrul Istoric, Parcurile Herăstrau, Cișmigiu, Tineretului, Unirii, Circului și Carol, muzee și alte instituții de cultură, sediul Guvernului, al Parlamentului, ale instituției Președinției, etc), precum și a obiectivelor care sunt dispuse în apropierea legațiilor și ambasadelor. În acest sens, **Direcția Generală de Poliție Locală și Control a Municipiului București** acționează conform măsurilor stabilite în planurile de cooperare cu unitățile de jandarmi, respectiv Unitatea Speciala 30 Jandarmi Paza și Protecție Misiuni Diplomatie București și cu Brigada de Poliție Rutieră, pentru realizarea în comun a măsurilor de siguranță publică în zonele de dispunere ale locațiilor misiunilor diplomatice.

Cunoașterea situației operative are drept scop îndeplinirea următoarelor obiective:

- participarea la realizarea climatului de ordine și siguranță publică în municipiul București;
- prevenirea și combaterea fenomenului contravențional și infracțional pe raza de competență;



- asigurarea climatului de siguranță civică privind prevenirea faptelor antisociale;
- asigurarea protecției persoanelor în vârstă și a copiilor în cadrul programelor derulate de Comitetul Consultativ de Dialog Civic pentru Problemele Persoanelor Vârstanice de pe lângă Prefectura Municipiului București;
- creșterea capacității operative și de intervenție în anumite situații a structurilor desemnate în acest sens din cadrul **Direcției Generale de Poliție Locală și Control a Municipiului București**;
- creșterea eficienței activității de prevenire și combatere a faptelor antisociale prin **prezența permanentă a polițistului local în stradă**, în rândul cetățenilor municipiului București și **în viața civică**.

A. TERITORIUL

Așezarea geografică a teritoriului de competență

Municipiul București este localizat în partea de sud a țării, în centrul Câmpiei Române la aproximativ 44°25'49" latitudine nordică și 26°4'48" longitudine estică.

Județele învecinate

Municipiul București se învecinează în cele patru puncte cardinale cu județul Ilfov.

Suprafața și configurația terenului

Municipiul București, conform datelor furnizate de Oficiul de Cadastru și Publicitate Imobiliară București, are o suprafață totală de 263,87 km², iar din punct de vedere al reliefului acesta este situat în Câmpia Vlăsiei, câmpie aproape netedă, a cărei uniformitate este întreruptă de o înclinare ușoară spre râul Colentina și de unele înălțimi reprezentate de Dealul Cotroceni, Dealul Mitropoliei, Dealul Spirii, Dealul Negru Vodă, Dealul Filaret, Dealul Cocioc.

Detaliat, suprafața municipiului București este împărțită după cum urmează:

| Sector | 1 | 2 | 3 | 4 | 5 | 6 |
|-----------|-----------------------|--------------------|-----------------------|-----------------------|----------------------|-----------------------|
| Suprafața | 69,91 km ² | 32 km ² | 34,04 km ² | 33,83 km ² | 52,6 Km ² | 41,49 km ² |

Organizarea administrativ-teritorială

Din punct de vedere administrativ municipiul București este împărțit în 6 sectoare, după cum urmează:

Sectorul 1

Situat în partea de nord-vest a Municipiului București, reprezintă 30, 3% din suprafața Municipiului București, acest sector învecinându-se cu Sectoarele 2 și 6.

Sectorul 2

Situat în partea de nord-est a municipiului București, cuprins între sectoarele 1 și 3, are în componență următoarele cartiere: Andronache, Baicului, Colentina, Creangă, Iancului, Tei-Toboc, Fundeni, Floreasca, Pantelimon.



Sectorul 3

Situat în partea de Nord – Est a Municipiului București, având o suprafață de 34 km² și cuprinde cartierele „Baltă Albă”, „Titan”, „23 August”, „Vitan”, în care sunt amplasate subansamble de blocuri de locuit, în zonele : Piața Alba Iulia, Bdul. Decebal, Bdul. I.C.Brătianu, Bdul. Corneliu Coposu, Calea Călărașilor, Bdul Carol I, Bdul. Burebista, Bdul. Unirii, Calea Vitan, Calea Dudești, Bdul. 1 Decembrie 1918, Bdul. Camil Ressu, str. Fizicienilor, Bdul. Energeticienilor, str. Liviu Rebreanu, str. Lucrețiu Pătrășcanu.

Sectorul 4

Situat în partea de sud a municipiului București, cuprins între sectoarele 3 și 5, are în componență următoarele cartiere: Apărătorii Patriei, Berceni, Olteniței, Giurgiului, Văcărești, Timpuri Noi, Tineretului.

Sectorul 5

Situat în partea de sud-vest a municipiului București, cuprins între sectoarele 4 și 6, are în componență următoarele cartiere: Rahova, Ferentari, Giurgiului, Cotroceni, Dealu Spirii și 13 Septembrie.

Sectorul 6

Situat în partea de vest a municipiului București, cuprins între sectoarele 1 și 5, are în componență următoarele cartiere: Drumul Taberei, Ghencea, Militari, Crângași, Giulești.

Disponerea unităților administrative

Sectorul 1 – începând de la intersecția B-dul Nicolae Bălcescu cu B-dul Carol I și B-dul I.C. Brătianu.

- Limita de sud: Piața Universității (exclusiv), B-dul Carol I (exclusiv) până la intersecția cu Calea Victoriei, B-dul Regina Elisabeta (exclusiv) și B-dul Mihail Kogălniceanu (exclusiv) până la Podul Operei.

- Limita de sud-vest: Râul Dâmbovița de la Podul Operei până la str. Constantin Noica, str. Constantin Noica (exclusiv) până la Calea Plevnei, pe Calea Plevnei (exclusiv) până la intersecția Șos. Orhideelor cu Calea Giulești, Calea Giulești (exclusiv) până la Drumul Carierei, Drumul Carierei (exclusiv) până la linia căii ferate București – Roșiori, linia căii ferate București – Roșiori până la linia căii ferate de centură.

- Limita nord-vestică: Calea ferată de centură până la liziera vestică a Pădurii Tunari.

- Limita estică: o linie convențională care pornește de la liziera vestică a Pădurii Tunari până la str. Vadul Moldovei (inclusiv), str. Valea Moldovei (cuprinde și Grădina Zoologică Băneasa), până la intersecția căii ferate București – Constanța cu Șos. Pipera. De la această intersecție limita urmează traseul pe Șos. Pipera (exclusiv), Calea Floreasca (inclusiv), str. Polonă (inclusiv) până la Piața Grădina Icoanei (exclusiv), str. Xenopol, str. Pictor Verona până la intersecția cu str. Pitar Moși, Str. Pitar Moși până la str. C.A. Rosetti, str. C.A. Rosetti până la B-dul Magheru, B-dul Nicolae Bălcescu până la intersecția cu B-dul Carol I (toate inclusiv).



Sectorul 2 – începând de la intersecția B-dul Carol I cu B-dul Nicolae Bălcescu.

- Limita de vest: Piața Universității, B-dul Nicolae Bălcescu până la str. C.A. Rosetti, Str. C.A. Rosetti până la str. Pitar Moși, str. Pitar Moși până la str. Pictor Verona, Str. Pictor Verona până la str. Xenopol, str. Xenopol (toate exclusiv), până la Piața Alexandru Sahia, Piața Alexandru Sahia (inclusiv), Str. Polonă, Calea Floreasca (ambele exclusiv), șos. Pipera (inclusiv) până la intersecția cu calea ferată București-Constanța.

- Limita de nord: linia de cale ferată București-Constanța până la gara Pantelimon.

- Limita de est: calea ferată de la Pantelimon-Obor până la lacul Fundeni, urmând apoi spre est cursul râului Colentina până la Șos. Pantelimon.

- Limita de sud: Șos. Pantelimon până la intersecția cu Șos. Vergului, Șos. Vergului până la str. Morarilor, B-dul Basarabia de la intersecția cu str. Morarilor până la intersecția cu șos. Mihai Bravu, Piața Hurmuzachi (inclusiv), în continuare pe Calea Călărași până la intersecția cu str. Romulus (toate exclusiv), str. Romulus până la intersecția cu str. Mântuleasa, str. Mântuleasa până la str. Negustori, Str. Negustori până la B-dul Hristo Botev (toate inclusiv), B-dul Hristo Botev până la B-dul Carol I, B-dul Carol I până la intersecția cu B-dul I.C. Brătianu și B-dul Nicolae Bălcescu, Piața Universității (toate exclusiv).

Sectorul 3 – începând de la intersecția B-dul Carol I și B-dul Regina Elisabeta cu Calea Victoriei

- Limita de nord: B-dul Carol I până la B-dul Hristo Botev, B-dul Hristo Botev (ambele inclusiv) până la str. Negustori, str. Negustori până la intersecția cu str. Mântuleasa, str. Mântuleasa până la str. Romulus, str. Romulus (toate exclusiv) până la Calea Călărași, Calea Călărași până la intersecția cu str. Mihai Bravu, Piața Hurmuzachi, în continuare B-dul Basarabia până la str. Morarilor, str. Morarilor (exclusiv) până la intersecția cu Șos. Vergului, Șos. Vergului (exclusiv) până la șos. Pantelimon, Șos. Pantelimon (exclusiv) până la râul Colentina, pe firul râului Colentina până la str. Peleş (toate exclusiv).

- Limita de est: str. Peleş (inclusiv), pasajul CFR, Gara Cățelu, pe linia căii ferate București-Oltenița, str. Ghețu Anghel până la limita de nord a satului Cățelu, comuna Glina. De aici urmează limita de nord a satului Cățelu până la B-dul Ion Șulea, pe limita de est a autobazei RATB, pe limita de sud a acestei autobaze și a bazei de producție a Ministerului Construcției, de unde printr-o linie convențională spre sud limita se înscrie până la râul Dâmbovița.

- Limita de sud: urmează râului Dâmbovița până la Piața Națiunile Unite (exclusiv).

- Limita de vest: Calea Victoriei (inclusiv) până la intersecția acesteia cu B-dul Regina Elisabeta și B-dul Carol I.

- Sectorul 4 – începând de la Piața Națiunile Unite (inclusiv).

- Limita de nord: Râul Dâmbovița până la circa 1800 de metri est de podul de pe râul Dâmbovița de pe șos. Vitan – Bârzești.



- Limita de est: linia convențională cu direcția sud – vest până la Drumul Căile Turzii, se continuă pe Drumul Cheile Turzii, pe str. Pechiu Ion până la șos. Berceni, pe șos. Berceni până la linia de centură (toate inclusiv) cuprinzând și Cimitirul Berceni.

- Limita de sud: Linia de centură, circa 2400 de metri spre vest de la șos. Berceni, cuprinzând și unitatea și depozitul de colectare a metalelor din cadrul fostului Minister al Industriei Metalurgice.

- Limita sud-vestică: Linia de centură cu direcția nord-vest până la Drumul Bercenarului, continuă pe Drumul Bercenarului (inclusiv) până la șos. Giurgiului.

- Limita de vest: Șos. Giurgiului, Calea Șerban Vodă până la intersecția cu str. Mitropolitul Iosif, pe str. Mitropolitul Iosif, str. Mitropolitul Veniamin Costache până la str. Cuțitul de Argint, str. Cuțitul de Argint, str. Sergent major Ancuța Ilie (toate inclusiv) până la str. Fabrica de Chibrituri (exclusiv) până la str. Mitropolitul Filaret, pe str. Mitropolitul Filaret până la str. Gazelei, str. Gazelei până la calea Rahovei, Calea Rahovei (toate inclusiv) până la str. Antim, str. Antim, str. Sfinții Apostoli până la str. Apolodor, str. Apolodor (toate exclusiv) până la Piața Națiunile Unite (inclusiv).

Sectorul 5 – începând de la intersecția B-dul Regina Elisabeta și B-dul Carol I cu Calea Victoriei.

- Limita de est: Calea Victoriei până la Piața Națiunile Unite (ambele exclusiv), str. Apolodor până la str. Sfinții Apostoli, pe str. Sfinții Apostoli până la str. Antim, str. Antim (toate inclusiv) până la Calea Rahovei, Calea Rahovei până la intersecția cu str. Gazelei, pe str. Gazelei, pe str. Mitropolitul Filaret (toate exclusiv) până la str. Fabrica de Chibrituri, pe str. Fabrica de Chibrituri (inclusiv), pe limita dintre incintele ITA București și ITA Ilfov, str. Sergent major Ancuța Ilie, pe str. Cuțitul de Argint până la str. Mitropolitul Veniamin Costache, Str. Mitropolitul Veniamin Costache până la str. Mitropolit Iosif, pe str. Mitropolit Iosif, Calea Șerban Vodă, Șos. Giurgiului (toate exclusiv) până la linia de cale ferată București – Giurgiu.

- Limita sud-estică: intersecția căii ferate București-Giurgiu cu Șos. Giurgiului până la Str. Orșova, pe str. Orșova (inclusiv) până la Șos. București- Măgurele. Limita continuă cu o linie convențională de la intersecția șoselei București- Măgurele cu str. Orșova, spre nord-vest până la drumul ce face legătura cu Gara Vârteju, se continuă pe acest drum cu direcția nord-est până la str. Botorca, pe str. Botorca (inclusiv) până la str. Simfoniei, de la str. Simfoniei spre sud-vest pe drumul ce face legătura cu str. Piatra Șoimului, pe str. Drăganul (exclusiv), intersectând Șos. Alexandriei în dreptul Km. 8, apoi stația de pompare a Apanova București, urmează str. Ghidiceni spre sud-vest, circa 800 de metri, de unde continuă cu o linie convențională până la Prelungirea Ghencea la intersecția cu Intrarea Floarea Galbenă, cuprinzând și Stațiunea Experimentală de plante medicinale București.

- Limita de nord: Prelungirea Ghencea de la intrarea Floarea Galbenă până la str. Brașov, pe B-dul Ghencea până la intersecția cu Calea 13 Septembrie, de unde se înscrie pe Drumul Sării, B-dul Geniului, Șos. Cotroceni până la râul Dâmbovița (toate exclusiv), de unde urmează firul râului Dâmbovița până la Podul Operei, în continuare pe B-dul Mihail Kogălniceanu (inclusiv) și B-dul Regina Elisabeta până la intersecția cu Calea Victoriei.



Sectorul 6 – începând de la intersecția râului Dâmbovița cu str. Constantin Noica și șos. Cotroceni, limita de est a sectorului urmează traseul Șos. Cotroceni, B-dul Geniului, Drumul Sării (toate inclusiv) până la intersecția cu Calea 13 Septembrie și B-dul Ghencea.

- Limita de sud: B-dul Ghencea, Prelungirea Ghencea (ambele inclusiv) până la Intrarea Floarea Galbenă.

- Limita de vest: linia convențională care pornește din dreptul Intrării Floarea Galbenă până la Complexul de sere floricole (exclusiv), pe limita de sud și de est a acestuia până la B-dul Timișoara, pe B-dul Timișoara (inclusiv), spre vest până la linia căii ferate de centură spre nord, apoi pe această linie ferată până la canalul Argeș, Canalul Argeș până la stația ApaNova București, de aici pe canalul deversor până la râul Dâmbovița, se continuă pe râul Dâmbovița până la Drumul Morii.

- Limita de nord: Calea ferată București-Roșiori, începând de la Drumul Morii până la Drumul Carierei (exclusiv), Calea Giulești până la intersecția cu Șos. Orhideelor, în continuare pe Calea Plevnei până la str. Constantin Noica, pe str. Constantin Noica până la râul Dâmbovița (toate inclusiv).

Regim climateric

Clima corespunde parametrilor specifici Câmpiei Române, respectiv o climă temperat continentală, cu ierni relativ blânde, primăveri ploioase și veri secetoase. Toamna, clima oscilează în ceea ce privește regimul climatic între zile călduroase și altele reci, ploioase.

Temperatura medie anuală înregistrată în ultimii 5 ani la stația Filaret a fost de aproximativ 12°C, iar la stația Băneasa de 11° C..

Rețeaua hidrografică

Teritoriul Capitalei este traversat de râul Dâmbovița cu afluentul său râul Colentina. Rețeaua lacustră cuprinde următoarele:

Pe raza de competență a Poliției Sectorului 1 se găsesc un număr de 6 lacuri, antropice, respectiv: Străulești, Grivița, Herăstrău, Floreasca, Băneasa și Cișmigiu.

De asemenea, în partea de nord-vest a Sectorului 1 curge râul Dâmbovița.

La limita Secției 9 Poliție, pe partea de nord - est, există o salbă de lacuri formată de Râul Colentina cu cele două lacuri Ostrov și Pantelimon - Cernica, ce tranzitează Bucureștiul de la nord la sud, administrate de Apele Române și lacurile din parcul Riviera și cel din Parcul Morarilor administrate de Primăria Sector 2.

Pe teritoriul de competență al Secției 7 Poliție, în partea de nord și de est sunt situate lacurile Tei, Tei Toboc, Plumbuita, Fundeni și Balta Săulei cu 2 bazine, însumând o suprafață de 20 hectare.

Sectorul 3 este traversat de râul Dâmbovița la limita cu sectorul 4, lacul Pantelimon, situat la limita cu jud. Ilfov, în partea de nord-est, lacul I.O.R., situat în mijlocul sectorului 3.

Sectorul 4 este delimitat de Sectorul 3 de râul Dâmbovița, aflat în administrarea R.A. Apele Române S.A.

În sectorul 6 se află lacul artificial Lacul Morii format în urma acumulării râului Dâmbovița.



Căi de comunicații

Ca nod rutier, în Municipiul București converg radial 8 drumuri naționale și 3 autostrăzi, fiind legate între ele de o șosea de centură, iar transportul aerian intern și internațional este deservit de aeroporturile „Henri Coandă” și „Aurel Vlaicu”.

Transportul rutier

Elementul de bază al rețelei străzilor urbane din București sunt bulevardele de mare circulație, care pleacă din centrul urban la suburbii. Axele principale (nord-sud, est-vest, nord-vest și sud-est) și două inele (interior și exterior) contribuie la reducerea aglomerației din trafic. Străzile în municipiu sunt de obicei înțesate în timpul orelor de vârf din cauza creșterii numărului mașinilor în anii recentți. În fiecare zi, peste un milion de vehicule circulă în interiorul orașului. București este principalul nod al rețelei drumurilor naționale române, fiind punctul de începere pentru 3 autostrăzi (A1 spre Pitești, A2 spre Cernavodă, iar autostrada A3 spre Ploiești) și 8 drumuri naționale (DN1 spre Oradea, DN2 spre Suceava, DN3 spre Călărași, DN4 spre Oltenița, DN5 spre Giurgiu, DN6 spre Timișoara și Cenad, DN7 spre Nădlac și DN71 spre Sinaia).

Sectorul 1:

Teritoriul de competență este străbătut de marile bulevarde/ șosele/ străzi : Nicolae Bălcescu, G-ral Ghe.Magheru, Lascăr Catargiu, Aviatorilor, Iancu de Hunedoara, Dacia, Mărăști, Bucureștii- Noi, Calea Griviței, Calea Dorobanților, Calea Floreasca, Șos.Nicolae Titulescu, Calea Victoriei, Pajura.

Principalele intersecții de pe arterele de circulație sunt situate în următoarele puncte:

- B-dul Magheru cu B-dul Dacia și B-dul Lascăr Catargiu (Piața Romana);
- B-dul Iancu de Hunedoara cu Calea Victoriei, Lascăr Catargiu și B-dul Aviatorilor (Piața Victoriei);
- B-dul Aviatorilor cu Calea Dorobanților (Piata Charles de Gaulle);
- B-dul Dacia cu Calea Dorobanților;
- B-dul Iancu de Hunedoara cu Calea Dorobanților;
- str. Radu Beller cu Calea Dorobanților cu str. Roma și str. Paris (Piața Dorobanților);
- Calea Floreasca cu Șos. Ștefan cel Mare;
- Șos. București-Ploiești-B-dul Aerogării, Av. Alexandru Șerbănescu-Șos. Pipera, B-dul Mărăști-Alexandru Constantinescu, Arcul de Triumf, Piața Presei Libere.
- D.N. 7 (București- Pitești) care face legătura între Municipiul București și Orașul Chitila și D.N. 1A (București-Târgoviște) care face legătura cu Orașul Buftea, ambele intersectându-se cu Șos. de Centură.

Traficul rutier este, de regulă, intens pe: B-dul N. Bălcescu, B-dul Magheru, B-dul Lascăr Catargiu, Calea Victoriei, Calea Dorobanților, B-dul Iancu de Hunedoara, Calea Griviței, B-dul Ion Mihalache, Șoseaua Kiseleff, Șoseaua București - Ploiești.

Teritoriul de competență este traversat de linii de cale ferată, fiind amplasate: Gara de Nord, Gara Basarab și Gara Băneasa de unde pleacă/sosesc trenuri având trasee naționale și internaționale, iar pentru traficul aerian- aeroportul internațional București Băneasa “ Aurel Vlaicu “.



Sunt de remarcat de asemenea perimetrele în care afluența publicului este ridicată în cea mai mare parte a zilei, respectiv : P-ța Victoriei, P-ța Revoluției, P-ța Universității, P-ța Romană, P-ța 1 Mai, P-ța Matache, zona complexelor comerciale Băneasa (Metrou, Bricostore, Carrefour, Mall), Flora, I.D.M, Selgross și Mall „Promenada”.

Pe teritoriul de competență se află amplasate următoarele stații de Metrou: „Universității”, „Piața Romană”, „Piața Victoriei”, „Aviatorilor”, „Gara de Nord”, „Basarab”, „Aurel Vlaicu”, „Grivița”, „1 Mai, Pajura” și „Parc Bazilescu”.

Sectorul 2:

Pe raza de competență a sectorului se găsesc 912 străzi (14 șosele, 725 străzi, 120 intrări, 2 căi, 11 bulevarde și 40 de alei).

Dintre acestea, traficul rutier este de regulă intens pe principalele căi de comunicații șos. Colentina, șos. Pantelimon, șos. Iancului, șos. Mihai Bravu, b-dul Lacul Tei, șos. Ștefan cel Mare, Calea Moșilor, b-dul Carol I, b-dul Pache Protopopescu, b-dul Ferdinand I, b-dul Basarabia, b-dul Chișinău, șos. Fundeni, b-dul. Barbu Văcărescu, b-dul. Dacia.

De asemenea, deloc de neglijat este faptul că pe teritoriul de competență există cele două artere importante rutiere de legătură dintre capitală și zonele limitrofe din județul Ilfov, *respectiv prin D.N. 2 (accesul spre și dinspre zona Moldovei) și D.N.3*, care zilnic sunt tranzitate de un număr foarte mare de autovehicule ce intră sau ies din capitală.

Sunt de remarcat de asemenea, numeroasele perimetre în care afluența publicului este ridicată în cea mai mare parte a zilei, respectiv cele 6 *piețe* din care amintim: Obor, Delfinului, Gemeni, Dobroești - Pantelimon; *Complexele comerciale*: Niro, Dragonul Roșu, Billa, Carrefour, Penny, Jysk, Pepco, Lidl, Cora, Kaufland, Antefrig, MegaImage cele *cinci stații de metrou*, platforma industrială Pipera, în care sunt amplasate numeroase societăți comerciale.

Sectorul 3:

Pe raza sectorului 3 se află un număr de un număr de 696 străzi, cu o lungime totală de 429 km, cele mai importante **artere** fiind : Calea Victoriei, B-dul I.C.Brătianu, Bd.Carol, Bd.Corneliu Coposu, Bd.Unirii, Splaiul Independenței, Bd.Regina Elisabeta, Bd. Decebal, Bd. Burebista, Bd.Camil Ressu, Bd.Th.Pallady – Autostrada A2, B-dul Basarabiei, Bd. Nicolae Grigorescu, Șos. Mihai Bravu.

Sectorul 4:

Căile de comunicație rutieră sunt structurate în 605 de străzi cu o lungime totală de 676 km.

Dintre acestea, traficul rutier este de regulă mai intens pe Bd. Unirii, bd. Dimitrie Cantemir, bd. Tineretului, Splaiul Independenței, Calea Văcărești, șos. Olteniței, șos. Berceni, str. Turnu Măgurele, bd. Alexandru Obregia, șos. Giurgiului, str. Luica.

Teritoriul este străbătut de doua artere mari, prin care se asigură intrarea în Capitală, una pe relația Giurgiu (sos. Giurgiului) și alta pe relația Oltenița (sos. Olteniței) și două artere secundare de pe șos. de Centură a Bucureștiului, respectiv șos. Berceni, făcând joncțiunea cu centura Capitalei, în apropiere de IMGB și Splaiul Unirii, care urmează malul drept al Dâmboviței până în com. Glina - intrarea pe autostrada A2.



Sectorul 5:

Teritoriul cuprinde o rețea densă stradală incluzând artere mari și trei porți de intrare/ieșire în/din Capitală. Pe raza de competență a sectorului se găsesc 983 de străzi cu o lungime totală de 1001,1 km. Dintre acestea, traficul rutier este de regulă intens pe Bd. Națiunile Unite, Bd. Mihail Kogălniceanu, Splaiul Independenței, Bd. Eroilor, Calea Rahovei, Șos. Alexandriei, Calea și Prelungirea Ferentari, Șos. Progresului. La nivelul sectorului există trei artere de legătură cu Județul Ilfov respectiv Șos.București-Măgurele, Șos.Alexandria și Șos.Giurgiului.

Sectorul 6:

Căi de comunicații: B-dul Constructorilor, Calea Giulești, B-dul Vasile Milea, B-dul Iuliu Maniu, Autostrada București- Pitești, B-dul Uverturii, Sos. Virtuții, str. Drumul Taberei, B-dul Timișoara, B-dul Ghencea, Str. Prelungirea Ghencea, unde acționează mijloace R.A.T.B. și Regia Metrorex (6 stații).

Transportul public

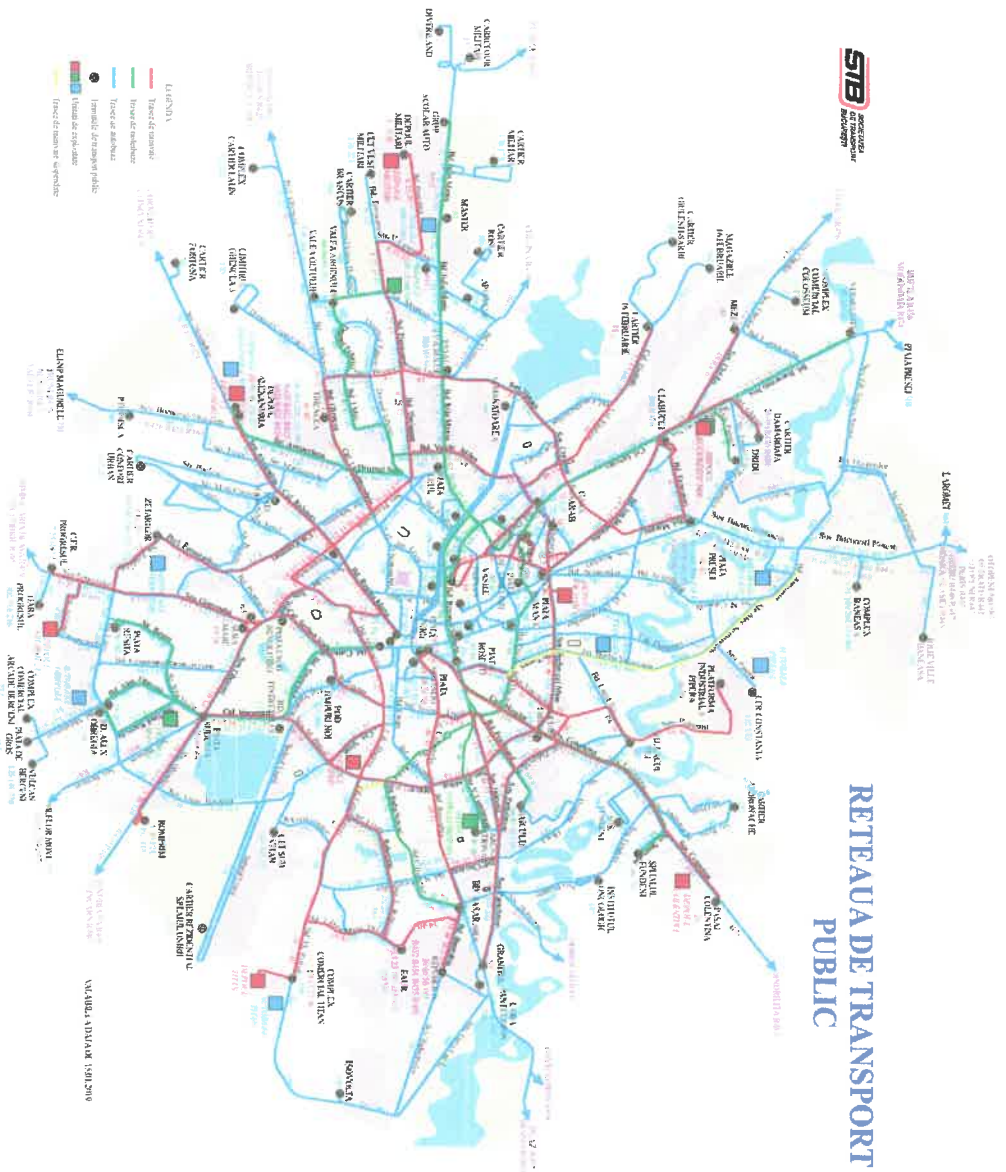
Sistemul extensiv al transportului public din București este cel mai mare din România. Este compus din sistemul de metrou în lungime de 77 km, operat de către Metrorex și rețeaua transportului de la suprafață (aria aservită fiind de 228 km²) —1147 de autobuze (106 linii), 297 troleibuze (17 linii), 481 de tramvaie (23 de linii) și metrou ușor, operate de către STB.

Adițional, funcționează și rețeaua minibuzelor private precum și companiile de taxi (aproximativ 10.000 de taxiuri licențiate).



Rețea de metrou cu o lungime a rețelei de 77,00 km cale dubla și 63 de stații.





Transportul aerian

Municipiul București este deservit în prezent de două aeroporturi funcționale: Aeroportul Internațional Henri Coandă și Aeroportul Internațional Aurel Vlaicu. Henri Coandă este cel mai mare aeroport al României, fiind centrul principal pentru operatorul național TAROM, cât și pentru companiile low-cost. Acesta se află în zona administrativ-teritorială a județului Ilfov. De aici pleacă și sosesc zilnic zboruri din alte orașe din România precum și numeroase alte aeroporturi din Europa, America de Nord, Asia și Africa. Aurel Vlaicu este folosit pentru curse charter.

Transportul feroviar

București este nodul feroviar principal al companiei naționale Căile Ferate Române. Cea mai importantă stație feroviară este Gara de Nord (pe raza Secției 3 Poliție) din care pleacă și sosesc trenuri din diverse localități românești, precum și din localități din afara țării, cum ar fi : Belgrad, Budapesta, Sofia, Viena, Praga, Moscova, Istanbul, Chișinău ș.a.m.d.. Există și alte gări : Basarab, Băneasa, Obor / Est, Progresul, Titan Sud. Din oraș pornesc 8 magistrale feroviare, după cum urmează : 300 (București -Oradea), 500 (București – Băcau – Suceava – Verești), 700 (București – Brăila – Galați), 800 (București – Constanța), 900 (București - Drobeta-Turnu Severin – Timișoara – Jimbolia), 901 (București – Pitești – Craiova), 902 (București – Giurgiu) și 903 (București – Oltenița).



Zone de agrement:

În **sectorul 1** găsim următoarele zone de agrement: Parcurile: „Floreasca”, „Nicolae Iorga”, „C-tin Brâncuși”, „Bordei”, „Ion Ghica”, „Regele Mihai I”, „Kiselleff”, „Cișmigiu”, „Opera”, „Gării de Nord”, „Sala Palatului”, „Luigi Cazzavillan”, „Regina Maria”, „A.I.Cuza”, „Copilului” și „Nicolae Bazilescu”, reprezintă majoritatea zonelor de agrement din sectorul 1.

De asemenea, bazele sportive : „Voința” „Herăstrău” , „Iolanda Balaș”, sala de sport „Lucian Grigorescu”, Stadionul Național de Rugby „Arcul de Triumf ”, Pădurea Băneasa, cât și ștrandurile „Străulești”, „Grivița” și „Tineretului”, reprezintă principalele puncte de atracție pentru tineret.

Pe teritoriul de competență al **sectorului 2** se află două stadioane de fotbal (Arena Național și Juventus Colentina), pe aceste stadioane desfășurându-se de regulă meciuri încadrate în categoriile de risc scăzut în cazul Stadionului Juventus și ridicat în cazul Stadionului Arena Național, cel mai mare stadion din țară, pe care se desfășoară meciurile de fotbal ale echipei reprezentative a României, dar și cele naționale și internaționale ale principalelor cluburi de fotbal din țară.

De asemenea, în Complexul Național se mai află Patinoarul Flamaropol, Bazinul de Înot, Teatrul de Vară și Sala Olimpia cu hotelul Olimpia, și o sală de baschet.

Pe teritoriul sectorului, pentru recreerea cetățenilor, au fost amenajate un număr de 22 parcuri și complexe de agrement cu o suprafață totală de 899.952 m2 cum ar fi: Complexul Studentesc Tei, Parcul Verdi, Parcul Ion Voicu, Parcul Icoanei, Parcul Circului, Parcul 8 Mai, Parcul Riviera, Parcul Morarilor, Parcul Plumbuita, Parcul Lacul Tei, Parcul Motodrom, Parcul Lunca Florilor, Parcul Titus Ozon și nu în ultimul rând Complexul Sportiv și de agrement Lia Manoliu, unde se află cel mai mare stadion din țară, pe care se desfășoară meciurile de fotbal ale echipei reprezentative a României, dar și cele naționale și internaționale ale principalelor cluburi din țară Steaua și Dinamo.

În Parcul Național, tinerii sectorului beneficiază de Centrul cultural Mihai Eminescu, precum și Teatrul de Vară.

În **sectorul 3** sunt următoarele zone de agrement: parcurile A.I.Cuza, Titan, Titanii, Pantelimon, Unirii, etc., precum și centrul comercial Mall Vitana, cea mai mare afluență de persoane concentrându-se în Centrul Istoric al municipiului București, datorită multitudinii de restaurante, baruri, pub-uri și cluburi.

De asemenea, în sectorul 3 se mai află Stadionul Olimpia, sala de sport Constructorul/Apollo.

Pe raza **sectorului 4** se află amplasate 4 parcuri de agrement, respectiv: Parcul Tineretului, Parcul Copiilor, Parcul Carol și Orășelul Copiilor cât și următoarele obiective economice reprezentative: Adesgo S.A., GDF Suez, SC Hesper S.A., S.C. Abatorul Splai, Electrica S.A, Apa Nova SA, Mall-ul Sun Piazza, Carrefour Grand Arena, Complexul Aleea Castanilor, Platforma Industrială IMGB, supermarket-urile Cora, Metro, Selgros, Carrefour, Auchan, Târgul Autovit, Piața de Gross, Magazinele de bricolaj: Leroy Merlin, Dedeman, Hornbach, Practicker.

În **sectorul 5** se află amplasate câteva parcuri de agrement: Izvor, Romniceanu, Eroilor, Demostene, Sebastian, Vicina, precum și mai multe locuri de joacă pentru copii, situate de regulă între blocuri și care au paza asigurată prin societăți specializate de pază.



Zonele de agrement în sectorul 6 sunt următoarele: Afi Palace Cotroceni, Piazza Romania, Complexul Comercial Carrefour Orhideea, Terra Parc, Patinoarul Drumul Taberei, Parcurile Crângași, Giulești, Păcii, Drumul Taberei, Ștrandul Ciurel, Lacul Morii, Complexul Studentesc Grozăvești, Complexul Studentesc Regie, cu discotecile din zonă, precum și Universitatea Politehnică din București.

De asemenea, în zona învecinată din județul Ilfov, se mai află "Aqua Parc" din zona comunei Ciorogârla și "Aqua Garden" din zona comunei Chiajna, respectiv în cadrul ansamblului imobiliar "Militari Residence", locații care pot implica o afluență de persoane în zonă și care pot atrage o parte din locuitorii din Cartierul Militari.

Obiective turistice:

Cele mai importante obiective turistice existente în municipiul București sunt:

- **Ateneul Român** (str. Benjamin Franklin nr. 1 – 3, sector 1) a fost construit între 1886 și 1888 în grădina Episcopiei, teren ce aparținea familiei Văcăreștilor;
- **Opera Națională București** (bd. M. Kogălniceanu nr. 1 – 3, sector 5) are o capacitate de 2200 locuri, găzduiește la ultimul etaj Muzeul Operei în care sunt expuse documente, fotografii, costume ilustrând dezvoltarea acestui gen artistic în România;
- **Parcul Cișmigiu** (bd. Regina Elisabeta, sector 1) a fost inaugurat oficial în anul 1854. Grădina impresionează și astăzi prin aranjamentele florale, colecția deosebită de material dendrologic, aici găsim unele exemplare declarate arbori ocrotiți;
- **Cercul Militar Național** (str. Constantin Mille nr. 1 – 3, sector 1) este instituția centrală de cultură a Armatei Române, cu profil cultural – educativ, artistic, recreativ – distractiv, precum și de imagine, reprezentare și protocol;
- **Palatul C.E.C.** (Calea Victoriei nr. 13, sector 3) a fost finalizat în anul 1900 și de atunci a funcționat fără modificări notabile;
- **Biserica Stavropoleos** (str. Stavropoleos nr. 4, sector 3) este situată în Centrul Istoric și este un lăcaș cu cele mai reprezentative și excelente influențe ale artei brâncovenești târzii;
- **Hanul lui Manuc** (str. Franceză nr. 62, sector 3) este situat în Centrul Vechi și constituie de departe una dintre cele mai faimoase construcții de acest gen, nu numai datorită dimensiunilor sale impunătoare, ci și prin figura ctitorului sau, legendarul "Manuc Bey";
- **Palatul Parlamentului** (str. Izvor nr. 2 – 4, sector 5);
- **Arcul de Triumf** (Piața Arcului de Triumf);
- **Teatrul Național** (bd. Nicolae Bălcescu nr. 2, sector 1) se află în centrul Capitalei, la intersecția bulevardelor Nicolae Bălcescu, I.C. Brătianu, Regina Elisabeta și Carol I;
- **Curtea Veche** (str. Franceză nr. 21 – 23, sector 3) este prima curte domnească din București, construită de către Mircea cel Bătrân, undeva la sfârșitul secolului al XIV-lea și începutul secolului al XV-lea, fiind unul dintre locurile istorice cele mai importante din Centrul Vechi al Capitalei;
- **Catedrala Patriarhală** (Aleea Dealul Mitropoliei nr. 25, sector 4);
- **Muzeul Satului „Dimitrie Gusti”** (Șos. Kiseleff nr. 28-30, sector 1). Așezat pe o latură a parcului Herăstrău în paralel cu șoseaua Kiseleff, Muzeul Satului prin mărimea sa, devine cel mai mare muzeu în aer liber din Europa, ce atrage prin frumusețe numeroși turiști străini, dar și bucureșteni.



- **Grădina Botanică** (șos. Cotroceni nr. 32, sector 6) este situată în cartierul Cotroceni, acoperă o suprafață de 17,5 hectare (inclusiv 4.000 m² de sere) și are peste 10.000 specii de plante.

Obiective economice, instituții de interes public, de cult, muzeistic, școli și alte locuri ce prezintă interes pentru activitatea de menținere a ordinii publice

Obiective economice.

În municipiul București funcționează regii autonome, societăți comerciale, localuri de alimentație publică, redacții de ziare cotidiene și periodice, studiouri de televiziune și radio, tipografii, biblioteci, complexe comerciale, mall-uri, hipermarket-uri, supermarket-uri, unități hoteliere, ambasade și instituții consulare, unități bancare, agenții Loto și de pariuri sportive, etc.

Instituții de interes public.

Cele mai importante instituții de interes public din municipiul București, foarte multe dintr-acestea aflate în zona centrală, sunt:

- Președinția României (Palatul Cotroceni – bd. Geniului nr. 1 – 3, sector 6);
- Guvernul României (Palatul Victoria – Piața Victoriei nr. 1, sector 1);
- Ministererele din componența Guvernului României;
- Primăria Municipiului București;
- Instituția Prefectului Municipiului București;
- Instituția Prefectului Județului Ilfov;
- Primăriile Sectoarelor 1 – 6;
- Înalta Curte de Casație și Justiție;
- Curtea de Apel București;
- Tribunalul București;
- Judecătoriale Sectoarelor 1 – 6;
- Parchetul de pe lângă Înalta Curte de Casație și Justiție;
- Inspectoratul General al Poliției Române;
- Inspectoratul General al Jandarmeriei Române;
- Direcția Națională Anticorupție;
- Inspectoratul Școlar București;
- Camera Notarilor Publici București;
- Autoritatea Națională pentru Cetățenie;
- Casa de Pensii a Municipiului București;
- Circul Globus;
- Biblioteca Metropolitană București;
- Biblioteca Centrală Universitară;
- Direcția Generală de Asistență Socială a Municipiului București;
- Direcția Generală de Poliție a Municipiului București;
- Direcția Generală de Jandarmi a Municipiului București;
- Institutele: Clinic Fundeni, de Pneumoftiziologie Marius Nasta, de Endocrinologie „C.I. Parhon”, de Geriatrie și Gerontologie „Ana Aslan”, Național de Boli Infecțioase „Prof. Dr. Matei Balș”;



- Spitalele: Clinic de Urgență pentru Copii „Grigore Alexandrescu”, Clinic de Urgență București, Clinic de Chirurgie Plastică, Reparatrice și Arsuri, Clinic de Urgență „Sf. Pantelimon”, Clinic de Urgență „Sf. Ioan”, Clinic de Urgență „Bagdasar Arseni”, Universitar de Urgență București;

- Teatrele: Național, de Comedie, Constantin Tănase, C.I. Nottara, Evreiesc de Stat, Ion Creangă, Municipal Lucia Sturdza Bulandra, Mic, Odeon, Țândărică, Excelsior, Masca, etc.

Instituții de cult.

Cele mai importante instituții de cult din municipiul București sunt:

- Patriarhia Română;
- Catedrala Mântuirii Neamului;
- Arhiepiscopia Romano – Catholică;
- Mănăstirile Schitul Darvari, Plumbuita și Christiana (sectorul 2), Stavropoleos (în Centrul Vechi, sectorul 3), Radu Vodă (sectorul 4) și Antim (sectorul 5);
- bisericile: Cașin (sectorul 1), Iancu Vechi – Mătășari, Mântuleasa (sectorul 2), Dobroteasa, Sf. Mina, Sf. Ion Piață, Sf. Gheorghe Nou, Sf. Spiridon Vechi, Sf. Nicolae – Biserica Rusă, Sf. Dumitru, Sf. Anton, Sf. Ciprian, Sf. Nicolae - Șelari (sectorul 3, ultimele patru situate în Centrul Vechi), Domnița Bălașa (sectorul 4), Elefterie (sect 5).

Muzee.

În municipiul București se află importante muzee, dintre care amintim:

- în sectorul 1: Muzeul Național de Artă al României, Muzeul Național de Istorie Naturală Grigore Antipa, Muzeul Național de Geologie, Muzeul Național de Artă al României, Muzeul Național Militar Regele Ferdinand I, Muzeul Literaturii Române, Muzeul Național al Țăranului Român;
- în sectorul 3, zona Centrul Vechi: Muzeul Municipiului București, Muzeul Național de Istorie a României;
- în sectorul 4: Muzeul Național Tehnic Dimitrie Leonida (parcul Carol I);
- în sectorul 5: Muzeul Național de Artă Contemporană.

Unități de învățământ.

În municipiul București funcționează universități, colegii naționale, licee, școli gimnaziale, școli primare, instituții de învățământ special, cluburi ale copiilor.

Patrurile de siguranță publică din cadrul Direcției Generale de Poliție Locală și Control a Municipiului București manifestă o atenție deosebită perimetrelor din imediata apropiere a unităților de învățământ situate în zonele de siguranță publică sau pe itinerarele de patrulare.

Conducte magistrale de transport produse petroliere cu instalațiile aferente, lungimea, traseul și localitățile tranzitate.

Teritoriul este tranzitat de două conducte care aprovizionau cu produse petroliere S.C. COMPETROL, în prezent nefuncționale, după cum urmează:

- conducta de motorină ce se află pe terenul viran din fața S.C. Baumax România S.R.L., care traversează aerian calea ferată de lângă gardul serelor de la Chitila, șos. Chitilei, bd. Laminorului pe sub calea ferată industrială până la str. Fabrica de Cărămidă, bazele sportive Pescăruș, Laromet, I.M.M.R., șos. Străulești.



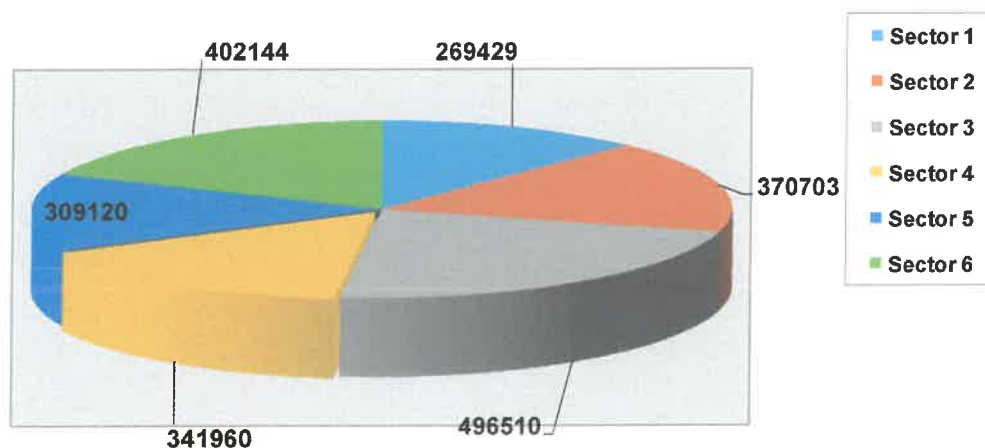
- conducta de benzină se află situată pe terenul viran din fața S.C. Baumax România S.R.L. care traversează aerian calea ferată pe lângă gardul serelor Chitila și continuă paralel cu calea ferată, str. Piculinei, str. Marginei, traversând aerian Podul Constanța și continuând paralel cu calea ferată prin spatele cartierului Pajura, str. Jiului.

B. POPULAȚIA

a. Numărul populației

Conform datelor furnizate de Serviciul de Administrare a Bazelor de Date privind Evidența Persoanelor București, populația stabilă a Municipiului București era de 2.189.866 locuitori.

La nivelul Sectoarelor 1 – 6 Poliție situația numerică a populației stabile se prezintă astfel:



b. Structura acestora – după vârstă, sex, naționalitate, etnie, religie

Din totalul de **2.189.866 locuitori** ce formează populația stabilă a municipiului București, 46,78% sunt de sex bărbătesc și 53,22% de sex femeiesc, cu o densitate de 9126,59 locuitori/km².

Structura etnică a populației municipiului București se prezintă astfel: români: 74,76%, maghiari: 0,15%, romi: 1,10%, ucrainieni: 0,01%, germani: 0,05%, turci: 0,10%, ruși lipoveni: 0,04%, tătari: 0,01%, sârbi: 0,009%, slovaci: 0,001%, bulgari: 0,01%, greci: 0,03%, croati: 0,00046%, italieni: 0,01%, evrei: 0,06%, polonezi: 0,007%, chinezi: 0,04%, armeni: 0,02%, macedoneni: 0,01%, altă etnie: 0,31% iar pentru 10,16% nu sunt există informații exacte.

După **religie**, structura populației se prezintă astfel: ortodoxă: 73,33%, romano-catolică: 1,02%, reformată: 0,05%, penticostală: 0,23%, greco-catolică: 0,18%, baptistă: 0,15%, adventistă de ziua a șaptea: 0,18%, musulmană: 0,41%, unitariană: 0,004%, martorii lui Iehova: 0,08%, creștină după Evanghelie: 0,08%, creștină după rit vechi: 0,04%, evanghelică lutherană: 0,01%, ortodoxă sârbă: 0,01%, evanghelică: 0,08%, evanghelică de confesiune augustană: 0,01%, mozaică: 0,06%, armeană: 0,004%, altă religie: 0,17%, fără religie: 0,13%, atei: 0,37%, informație nedisponibilă: 10,26%.



c. Ocupații de bază și/sau temporare

În conformitate cu datele furnizate de Institutul Național de Statistică, în baza rezultatelor Recensământului Populației și al Locuințelor din anul 2022, la nivelul municipiului București populația stabilă ocupată în activitate principală este de 1210000 persoane.

Conform acestei instituții situația persoanelor angajate în principalele domenii de activitate, se prezintă după cum urmează:

| Nr. crt. | Domeniu de activitate | Nr. persoane |
|----------|---|--------------|
| 1. | AGRICULTURA, SILVICULTURA SI PESCUIT | 2600 |
| 2. | INDUSTRIE | 138.700 |
| 3. | INDUSTRIA EXTRACTIVA | 3.000 |
| 4. | INDUSTRIA PRELUCRATOARE | 109.800 |
| 5. | PRODUCTIA SI FURNIZAREA DE ENERGIE ELECTRICA SI TERMICA, GAZE, APA CALDA SI AER CONDITIONAT | 11.100 |
| 6. | DISTRIBUTIA APEI; SALUBRITATE, GESTIONAREA DESEURILOR, ACTIVITATI DE DECONTAMINARE | 14.800 |
| 7. | CONSTRUCTII | 159.600 |
| 8. | COMERT CU RIDICATA SI CU AMANUNTUL; REPARAREA AUTOVEHICULELOR SI MOTOCICLETELOR | 217.500 |
| 9. | TRANSPORT SI DEPOZITARE | 65.600 |
| 10. | HOTELURI SI RESTAURANTE | 37.100 |
| 11. | INFORMATII SI COMUNICATII | 105.100 |
| 12. | INTERMEDIERI FINANCIARE SI ASIGURARI | 47.500 |
| 13. | TRANZACTII IMOBILIARE | 7.800 |
| 14. | ACTIVITATI PROFESIONALE, STIINTIFICE SI TEHNICE | 87.800 |
| 15. | ACTIVITATI DE SERVICII ADMINISTRATIVE SI ACTIVITATI DE SERVICII SUPT | 117.200 |
| 16. | ADMINISTRATIE PUBLICA SI APARARE; ASIGURARI SOCIALE DIN SISTEMUL PUBLIC | 46.000 |
| 17. | INVATAMANT | 48.700 |
| 18. | SANATATE SI ASISTENTA SOCIALA | 72.800 |
| 19. | R ACTIVITATI DE SPECTACOLE, CULTURALE SI RECREATIVE | 26.100 |
| 20. | ALTE ACTIVITATI DE SERVICII | 30.700 |

d. Rata șomajului

La finalul lunii octombrie 202, în conformitate cu datele furnizate de către Institutul Național de Statistică, numărul șomerilor înregistrați la nivelul municipiului București era de 12963, dintre aceștia 6718 fiind femei, iar 6245 bărbați, înregistrându-se o rată a șomajului de 1,1%.



e. Fluctuația populației

Persoane care și-au stabilit domiciliul/reședința pe raza Municipiului București:

| Sector | Număr persoane cu domiciliul stabil în anul 2021 | Număr de persoane cu domiciliul stabil în anul 2022 |
|----------|--|---|
| Sector 1 | 252.671 | 266.392 |
| Sector 2 | 356.523 | 367.725 |
| Sector 3 | 549.918 | 493.917 |
| Sector 4 | 400.945 | 338.878 |
| Sector 5 | 294.527 | 305.903 |
| Sector 6 | 389.601 | 399.056 |
| Total | 2.244.185 | 2.171.871 |

| Sector | Număr persoane cu reședința în municipiul București în anul 2021 | Număr de persoane cu reședința în municipiul București în anul 2022 |
|----------|--|---|
| Sector 1 | 4717 | 3761 |
| Sector 2 | 4590 | 4849 |
| Sector 3 | 6670 | 6353 |
| Sector 4 | 5933 | 4997 |
| Sector 5 | 3902 | 4787 |
| Sector 6 | 5271 | 5920 |
| Total | 31.093 | 30.667 |

C. Evenimente Social - Economice, Politice, Religioase

Situația evenimentelor social-economice, politice sau religioase organizate pe raza municipiului București se prezintă astfel:

Sărbătorile naționale:

- 1 Decembrie este sărbătorită „Ziua Națională a României”, având un grad de risc ridicat pentru ordinea publică. Cu ocazia Zilei Naționale a României, se organizează anual o paradă, mese ostășești, precum și manifestări culturale artistice, demonstrații în zona centrală și în majoritatea parcurilor de pe raza de competență.

Sărbători naționale cu grad de risc mediu:

- 26 Iunie „Ziua Tricolorului”;

Sărbători naționale cu grad de risc scăzut:

- 24 Ianuarie “Ziua Unirii” ;

- 29 Iulie, „Ziua Imnului Național”.

Zilele Municipiului București:

Acestea sunt organizate în perioada 15-22 septembrie și au risc scăzut.

Sărbătorile organizațiilor și asociațiilor profesionale:

- 25 Martie – Ziua Poliției cu risc scăzut

- 1 Mai – Ziua Internațională a Muncii cu risc scăzut

- 2 Mai – Ziua Tineretului cu risc scăzut

- 25 Octombrie – Ziua Armatei cu risc scăzut



- "Târgul Moșilor,, în perimetrul Pieței Obor, ca manifestare anuală, reprezentând zilele Sectorului 2, ce se desfășoară în perioada 26 – 28 iunie și prezintă risc scăzut de tulburare a ordinii publice.

- vizita unor delegații străine cu ocazia activităților organizate la Camera de Comerț și Industrie a României.

- manifestări cultural – sportive organizate pe stadionul Național Arena, în Parcul „Al.I.Cuza” și Parcul „Unirii”.

- activități culturale la teatrele situate în Centrul Istoric;

- vizite ale delegațiilor străine la obiectivele din „Centrul Istoric” (Muzeul Național de Istorie).

- depuneri de coroane de flori la Monumentul Eroului Necunoscut situat în Parcul Carol, Monumentul Eroilor Martiri căzuți în teatrele de operații de la Palatul Copiilor și la Cimitirul Eroilor Revoluției din Decembrie 1989.

- manifestări cultural – sportive organizate la Sala Polivalentă, Palatul Copiilor și Arenele Romane;

- activități ale asociațiilor și organizațiilor profesionale, activități politice, expoziții, simpozioane în incinta Sălii Polivalente;

- în perioada de vară se organizează în Piața Constituției diferite Festivaluri, iar în tot cursul anului se organizează manifestări cultural - sportive, concerte, expoziții, mitinguri;

Sărbători religioase la nivel național și local:

- „Paștele ortodox și catolic” – risc mediu

- 6 și 7 Ianuarie „Sf.Ioan și Boboteaza” – risc scăzut

- 15 August „Sf.Maria” – risc scăzut

- 30 Noiembrie „Sfântul Andrei” – risc scăzut

- 6 Decembrie „Sf.Nicolae” – risc scăzut

- 25 și 26 decembrie „Crăciunul” – risc scăzut


Cu ocazia Sărbătorilor Pascale, Sărbătorilor de Iarnă sau alte sărbători religioase (Sf. Maria, Sf. Ion, Sf. Gheorghe, Sf. Dimitrie) la nivelul municipiului București se dispun măsuri suplimentare de asigurare a ordinii și liniștii publice la toate lăcașele de cult de pe raza de competență.

Și în cazul musulmanilor gradul de risc prilejuit de manifestările religioase este scăzut. Aceștia sărbătoresc doar două evenimente majore pe plan religios, respectiv „Ramadanul” și „Shecker Bayram”, primăvara, respectiv toamna, iar numărul de participanți este de aproximativ 500.

Aceste manifestări sunt încadrate de regulă în categoria manifestărilor cu un grad de risc scăzut sau mediu din punct de vedere al ordinii și siguranței publice.

Manifestări sportive:

Pe teritoriul de competență al sectorului 2 se află trei stadioane de fotbal (Arena Națională, Dinamo și Juventus Colentina), pe care se desfășoară meciuri încadrate în categoriile de risc scăzut în cazul Stadionului Juventus, mediu sau ridicat în cazul Stadionului Dinamo și ridicat în cazul Stadionului Arena Național, cel mai mare stadion din țară, pe care se desfășoară meciurile de fotbal ale echipei reprezentative a României, dar și cele naționale și internaționale ale principalelor cluburi de fotbal din țară.



Manifestările sportive au loc și cu prilejul competițiilor de rugby organizate pe stadionul „Arcul de Triumf” și de la sala de sport „Lucian Grigorescu”, unde se organizează meciuri de handbal, volei, polo și baschet.

Pe timpul celor mai multe dintre aceste manifestări, Direcția Generală de Poliție Locală și Control a Municipiului București participă la asigurarea măsurilor de ordine în cooperare cu Direcția Generală de Jandarmi a Municipiului București, Direcția Generală de Poliție a Municipiului București, Inspectoratul pentru Situații de Urgență „Dealul Spirii” București – Ilfov și Polițiile Locale de sector.

D. Starea infracțională și contravențională la nivelul Direcției Generale de Poliție a Municipiului București pentru anul 2022

a. Evoluția fenomenului infracțional în anul 2022, comparativ cu anul 2021, la infracțiunile sesizate, constatate și soluționate

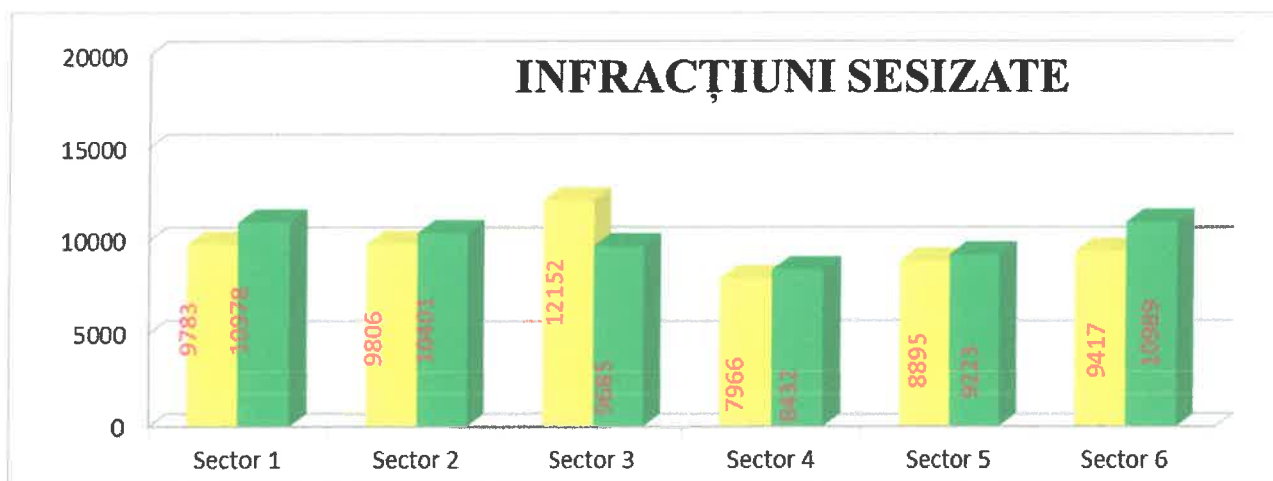
Infracționalitatea sesizată

În anul 2022, la nivelul Municipiului București, a fost înregistrat un total 73.119 de infracțiuni sesizate, comparativ cu 71931 în anul 2021, ceea ce reprezintă o creștere cu 1,65%.

Pe genuri de infracțiuni situația se prezintă astfel:

- infracțiuni economico-financiare = 6931 în anul 2022 față de 7186 în anul 2021 ceea ce reprezintă o scădere cu -3,54%;
- infracțiuni judiciare = 48377 în anul 2022 față de 48209 în anul 2021 ceea ce reprezintă o creștere cu 0,34 %;
- altă natură = 17811 în anul 2022 față de 16537 în anul 2021 ceea ce reprezintă o creștere cu 7.70%.

Evoluția infracțiunilor sesizate la nivelul Sectoarelor 1 - 6 Poliție în anul 2022, comparativ cu anul 2021, se prezintă astfel:



Infracționalitatea soluționată

În anul 2022 au fost soluționate 58.982 infracțiuni, față de 64.792 în anul 2021, ceea ce reprezintă o scădere cu 8,97%.



Infraționalitatea stradală

Evoluția criminalității stradale sesizate la nivelul municipiului București în anul 2022, comparativ cu anul 2021 se prezintă astfel:

| Nr. crt. | Fapta | 2021 | 2022 | (+/-) |
|----------|------------------------------|-------|-------|-------|
| 1 | Total stradale | 19999 | 14810 | 5189 |
| 2. | Tălhărie | 455 | 331 | +124 |
| 3. | Furt | 5979 | 5988 | -9 |
| 4. | - din S.C. | 73 | 145 | -72 |
| 5. | - din buzunare, poșete, geți | 1367 | 1384 | -17 |
| 6. | - de auto | 130 | 142 | -12 |
| 7. | - de componente din exterior | 803 | 953 | -150 |
| 9. | Ultraj asupra polițiștilor | 31 | 30 | +1 |
| 10. | Trafic și consum de droguri | 3696 | 2901 | +797 |

Infrațiunile stradale sesizate au înregistrat o creștere cu 29,19% în anul 2022, comparativ cu anul 2021, respectiv de la 14810 fapte comise în 2021 la 19999 în anul 2022.

b. Rata criminalității

| INDICATORI | VALORI | | | |
|---|-----------|-----------|-----|---|
| | 2021 | 2022 | +/- | % |
| Volumul criminalității sesizate la 100.000 locuitori | 3284 | 3566 | | |
| Volumul criminalității soluționate la 100.000 locuitori | 2958 | 4212 | | |
| Populație | 2.190.383 | 2.189.866 | | |

c. Principalele genuri de fapte comise și zonele unde se concentrează acestea – zonele de interes operativ și locurile cu potențial criminogen ridicat

Principalele genuri de fapte comise pe teritoriul municipiului București, în anul 2022, comparativ cu anul 2021:

| Nr. crt. | Genuri de infracțiuni | 2022 | 2021 | (+/-) |
|----------|--------------------------|-------|-------|-------|
| 1. | Lovire sau alte violențe | 10952 | 8797 | 2155 |
| 2. | Amenințare | 4642 | 4039 | 603 |
| 3. | Furt | 19343 | 18013 | 1330 |
| 4. | - din locuințe | 1101 | 1225 | -124 |



| | | | | |
|-----|-----------------------|------|------|------|
| 5. | - din s.c. | 4884 | 4131 | 753 |
| 6. | - buzunare, geți, etc | 2475 | 2202 | 273 |
| 7. | - din auto | 1391 | 1515 | -124 |
| 8. | - de la auto | 880 | 1002 | -122 |
| 9. | Tâlhărie | 592 | 463 | 129 |
| 10. | Înșelăciune | 4072 | 4202 | -130 |
| 11. | Distrugere | 7384 | 6903 | 481 |

Total persoane cercetate în dosarele penale cu urmărirea penală începută în anul 2022/2021 - 9590/8302

- Pentru infracțiuni economico-financiare –1224/1177
- Pentru infracțiuni judiciare –4796/4669
- Pentru infracțiuni de altă natură –3402/1256
- Reținute și arestate– 1521/1914
- Arest la domiciliu – 118/81
- Control judiciar pe cauțiune – /0
- Control judiciar –1125/819

e. Date referitoare la modurile de operare

Din cele 592 infracțiuni de tâlhărie sesizate în anul 2022, 298 au fost comise prin smulgerea de obiecte (telefon mobil, poșete, bijuterii, etc.), ceea ce reprezintă 54,08% din totalul acestora, 86 au fost comise prin folosire/amenințare cu arme albe, cu gaze, spray paralizant, etc., 12 au fost comise de autori mascați și 2 au fost comise prin amenințare cu arme de foc.

În cazul celor 1101 furturi din locuințe sesizate în anul 2022, 150 au fost comise prin efracție, 89 prin folosire de chei potrivite ori mincinoase, 91 prin escaladare, 11 prin rupere butuc.

La aceste moduri de operare, cu preponderență în cazul în care victimele vizate sunt persoane în vârstă, se adaugă declinarea de calitate false a autorilor – lucrători Distrigaz, Enel, Primărie, etc.

Cu privire la cele 4884 furturi din societăți comerciale, principalele moduri de operare sunt reprezentate în continuare de furturile de pe rafturi (3257) și prin efracție (320).

Majoritatea modurilor de operare folosite la comiterea furturilor din/ de la auto sunt reprezentate de spargere geam, forțare ușă, rupere butuc, profitând de ușă neasigurată, respectiv prin demontare.

O altă particularitate a infracționalității sesizate în anul 2022, a fost reprezentată de infracțiunile de înșelăciune cu mod de operare „accidentul” și prin metoda „pomână pentru regele Cioabă”.



f. Date referitoare la faptele de natură contravențională

În anul 2022 la nivelul Direcției Generale de Poliție a Municipiului București au fost aplicate 214958 sancțiuni contravenționale, comparativ cu 309852 în anul 2020, ceea ce reprezintă o scădere de 10,02%.

Situația pe acte normative se prezintă astfel:

| Nr. crt. | Actul normativ | 2022 | 2021 | +/- |
|----------|-----------------|---------------|----------------|---------------|
| 1. | Legea 61/1991 | 36488 | 27247 | +9241 |
| 3. | Legea 333/2003 | 803 | 989 | -186 |
| 4. | O.U.G. 195/2002 | 167153 | 182195 | -15042 |
| 5. | Alte acte | 10514 | 93670 | -83156 |
| 6. | Total | 214958 | 309.852 | -94894 |

g. Dinamica accidentelor rutiere și indicarea zonelor de risc

În anul 2022, în municipiul București s-au produs 441 accidente grave, față de 378 în anul 2021, din care au rezultat 48 de persoane decedate și 409 rănite grav.

STATISTIC, ACTIVITATEA DESFĂȘURATĂ DE DIRECȚIA GENERALĂ DE POLIȚIE LOCALĂ ȘI CONTROL A MUNICIPIULUI BUCUREȘTI ÎN ANUL 2022 SE PREZINTĂ ASTFEL:

| Nr. crt. | ACTIVITĂȚI DESFĂȘURATE | VALOARE |
|----------|---|-------------------|
| 1. | Sanțiuni aplicate | 25.406 |
| 2. | Valoarea totală în lei a sancțiunilor aplicate | 16.523.551 |
| 3. | Infrațiuni constatate | 403 |
| 4. | Sesizări telefonice primite de la cetățeni | 3.344 |
| 5. | Sesizari S.N.U.A.U. 112 primite | 1.411 |
| 6. | Sesizări transmise către alte instituții | 3.232 |
| 7. | Auto verificate | 2.304 |
| 8. | Persoane verificate | 11.842 |
| 9. | Permise de conducere și certificate de înmatriculare verificate | 10.370 |
| 10. | Auto/persoane date în atenție | 44/283 |
| 11. | Sesizări monitorizare video | 28.545 |
| 12. | Sesizări monitorizare video fapte contravenționale | 21.767 |
| 13. | Sanțiuni aplicate în urma sesizărilor video | 3.484 |
| 14. | Informări transmise către conducere | 5.175 |
| 15. | Solicitări din partea instituțiilor abilitate pentru înregistrări video | 1.019 |

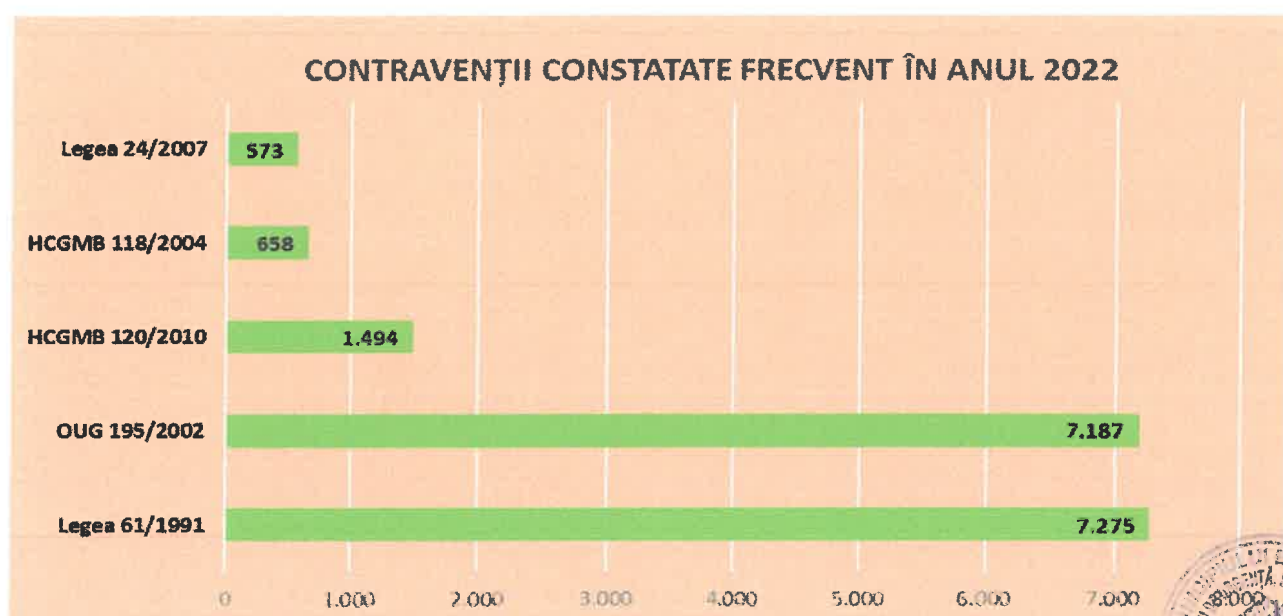


| | | |
|-----|---|----------|
| 16. | Petiții primite | 10.348 |
| 17. | Petiții soluționate | 10.128 |
| 18. | Controale efectuate | 18.267 |
| 19. | Construcții desființate | 342 |
| 20. | Structuri publicitare desființate | 6 |
| 21. | Casete/steaguri/bannere publicitare dezafectate | 830 |
| 22. | Desființări cabluri aeriene pe blocuri și stâlpi | 64 |
| 23. | Rețineri/Suspendări autorizații taxi | 67 |
| 24. | Proiect dispoziții de Primar General întocmite în vederea desființării construcțiilor ilegal executate conform Legii 50/1991,din care emise | 317 6 |


Din punct de vedere statistic, structurile de ordine publică și circulație rutieră din cadrul D.G.P.L.C.M.B. au încheiat în anul 2022 un număr de 18.657 procese verbale de contravenție, prin care s-au aplicat sancțiuni în valoare de 10.727.895 lei.

Actele normative în baza cărora s-au constatat cele mai multe contravenții la nivelul Municipiului București, în anul 2022, au fost următoarele:

| Nr crt | Act normativ sancționator | Număr sancțiuni | Valoare sancțiuni - lei - |
|--------|---------------------------|-----------------|---------------------------|
| 1 | Legea 61/1991 | 7.275 | 1.941.635 |
| 2 | OUG 195/2002 | 7.187 | 2.567.894 |
| 3 | HCGMB 120/2010 | 1.494 | 2.052.550 |
| 4 | HCGMB 118/2004 | 658 | 725.100 |
| 5 | Legea 24/2007 | 573 | 526.700 |



Distribuția situației contravenționale la nivelul sectoarelor Municipiului București este următoarea:



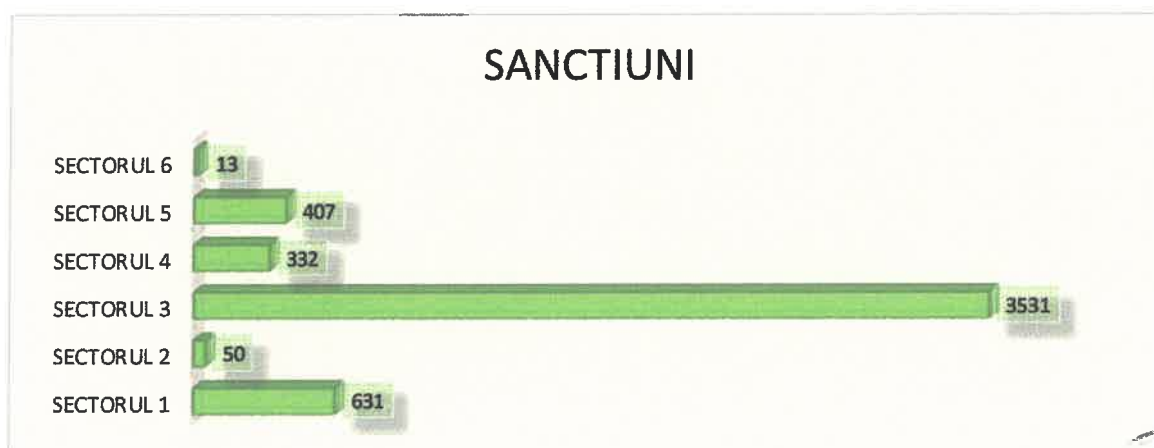
Principalele fapte contravenționale constatate la nivelul Municipiului București în anul 2022, sunt următoarele:

➤ oprirea / staționarea voluntară a vehiculelor în locuri nepermise, sancționată de OUG 195/2002, pentru care s-au aplicat 4.771 de contravenții sancțiuni în valoare totală de 1.687.454 lei

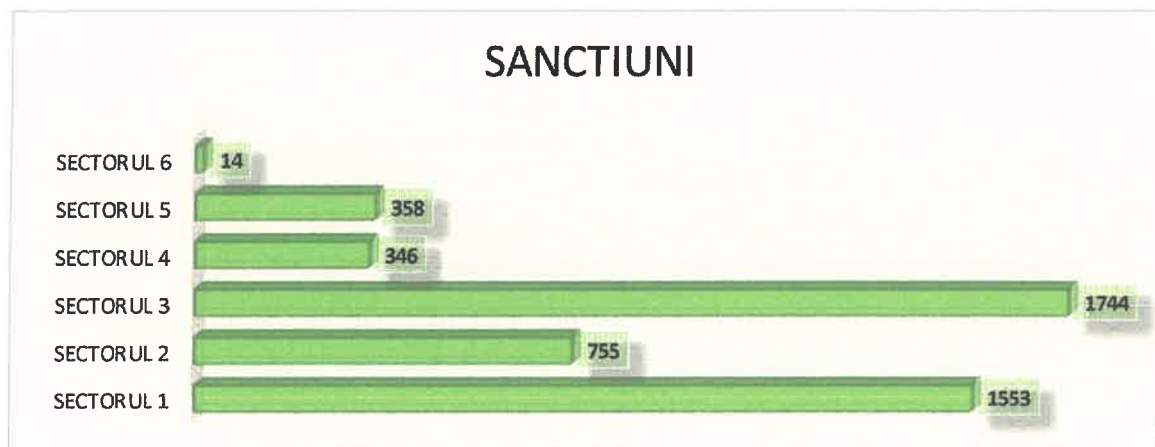
➤ apelarea, în mod repetat, la mila publicului, de către o persoană aptă de muncă, precum și determinarea unei persoane la săvârșirea unor astfel de fapte, prevăzută de Legea 61/1991, pentru care s-au aplicat 4.964 de contravenții sancțiuni în valoare totală de 987.270 lei

Distribuția lor pe sectoarele Municipiului București este următoarea:

a) oprirea / staționarea voluntară a vehiculelor în locuri nepermise:



b) apelarea, în mod repetat, la mila publicului, de către o persoană aptă de muncă, precum și determinarea unei persoane la săvârșirea unor astfel de fapte:

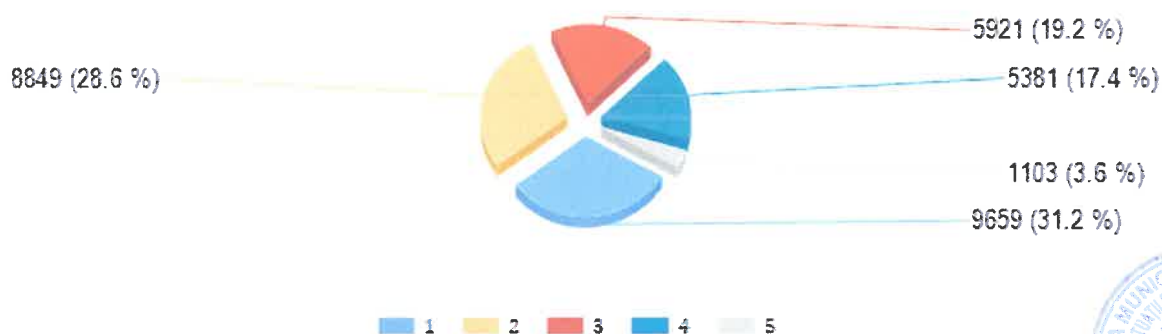


Principalele artere stradale pe care s-au constatat contravenții în domeniul circulației rutiere și ordinii publice în anul 2022 în Municipiul București sunt:

- STRADA DOAMNEI: 2.583 sancțiuni în valoare totală de 821.780 lei
- B-DUL I.C. BRĂTIANU: 1.158 sancțiuni, în valoare totală de 541.835 lei
- STRADA ȘEPCARI: 676 sancțiuni în valoare totală de 568.550 lei
- STRADA BLĂNARI: 572 sancțiuni în valoare totală de 160.285 lei
- CALEA GRIVIȚEI: 525 sancțiuni în valoare de 230.351 lei
- BULEVARDUL UNIRII: 477 sancțiuni în valoare totală de 395.441 lei

În urma evaluării situației contravenționale la nivelul parcurilor administrate de Primăria Municipiului București, cele mai multe contravenții au fost constatate în Parcul Regele Mihai I, fiind aplicate un număr de 598 sancțiuni în valoare totală a sancțiunilor fiind de 765.000 lei, majoritatea în baza Legii 24/2007.

În anul 2022, principalele 5 fapte contravenționale **dispecerizate, la nivelul municipiului București**, reprezentând **71,7%** din totalul incidentelor consemnate, au fost:



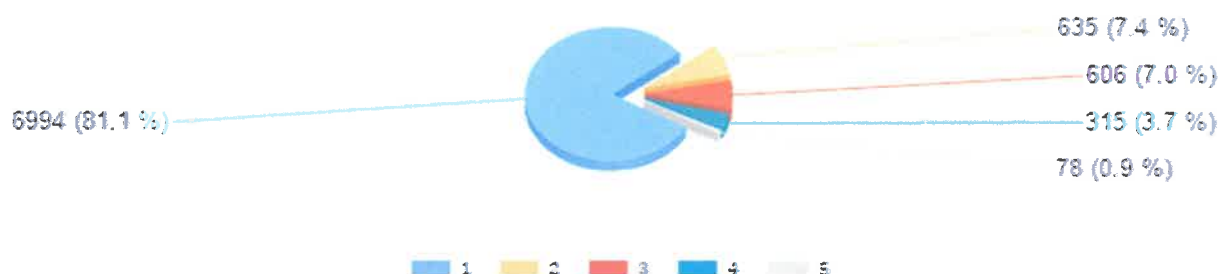
LEGENDA

| Nr. crt. | Tip incidente | Număr |
|-----------------------------|---|--------------|
| 1 | CONTRAVENTII RUTIERE | 9659 |
| 2 | TULBURAREA LINIȘTII ȘI ORDINII PUBLICE | 8849 |
| 3 | CONTRAVENTII SALUBRITATE | 5921 |
| 4 | COMERT NEAUTORIZAT | 5381 |
| 5 | EVENIMENTE CARE POT AFECTA SIGURANȚA TRAFICULUI (RUTIER, FERVIAR, PIETONAL) | 1103 |
| Total | | 30913 |
| din total incidente: | | 35720 |

Dintre faptele de tulburare a ordinii și liniștii publice, 81,1% o reprezintă cele de “apelare la mila publică”, reprezentată de fenomenul “parcagiilor” și prin activități de cerșetorie.

Structura faptelor contravenționale încadrate în prevederile Legii 61/1991, privind tulburarea ordinii și liniștii publice, la nivelul anului 2022, se prezintă astfel:

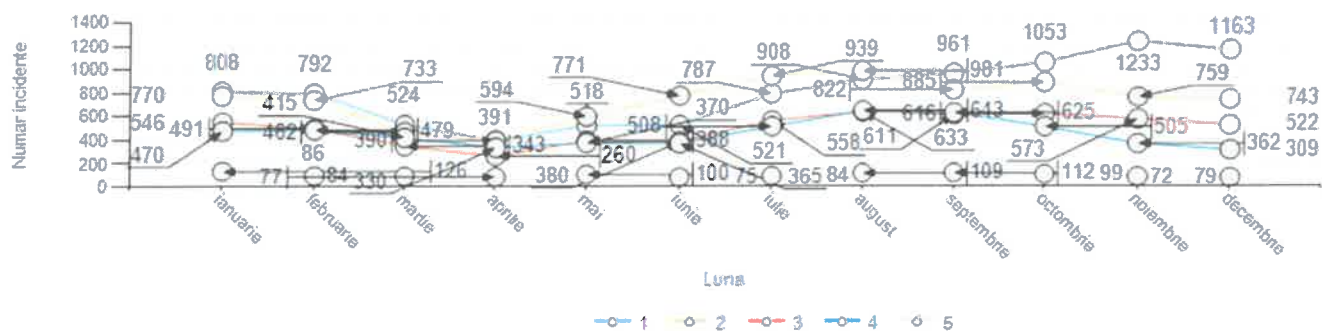
Distribuție tipuri de fapte



| Nr. crt. | Tip fapte | Număr |
|-------------------------|--|-------------|
| 1 | Apelarea la mila publică sau determinarea unei persoane la săvârșirea de astfel de acte | 6994 |
| 2 | Consumul de băuturi alcoolice pe drumurile publice, parcuri stadioane și terenuri sportive, instituții de cultură, unități economice, mijloace de transport în comun, autogări, gări, aeroporturi, de stat și private. | 635 |
| 3 | Tulburarea, fără drept, a liniștii locuitorilor prin producerea de zgomote cu orice aparat sau strigăte de larma | 606 |
| 4 | Tulburarea liniștii locatarilor în intervalele 22,00 – 8,00 și 13,00 – 14,00 de către orice persoană prin producerea de zgomote, larma sau prin folosirea oricărui aparat, obiect sau instrument muzical | 315 |
| 5 | Săvârșirea în public de fapte, acte sau gesturi obscene, proferarea de injurii, amenințări cu violente la adresa persoanelor sau bunurilor acestora | 78 |
| Total | | 8628 |
| din total fapte: | | 8864 |



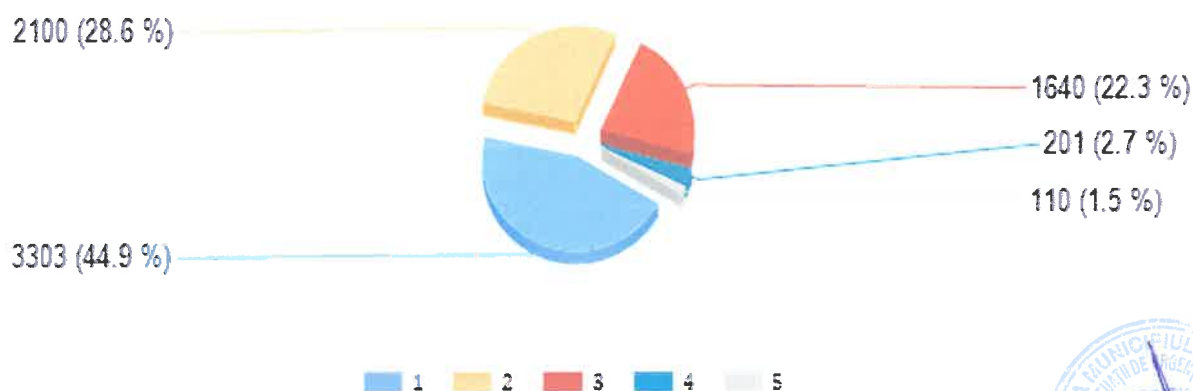
Evoluția lunară a principalelor 5 fapte contravenționale:



LEGENDA

| Tip incident | ianuarie | februarie | martie | aprilie | mai | iunie | iulie | august | septembrie | octombrie | noiembrie | decembrie | Total |
|--|-------------|-------------|-------------|-------------|-------------|-------------|-------------|-------------|-------------|-------------|-------------|-------------|--------------|
| 1.CONTRAVENTII RUTIERE | 808 | 792 | 524 | 391 | 518 | 521 | 787 | 908 | 961 | 1053 | 1233 | 1163 | 9659 |
| 2. TULBURAREA LINIȘTII ȘI ORDINII PUBLICE | 770 | 733 | 462 | 390 | 594 | 771 | 939 | 981 | 822 | 885 | 759 | 743 | 8849 |
| 3.CONTRAVENTII SALUBRITATE | 546 | 491 | 343 | 260 | 388 | 380 | 558 | 633 | 611 | 616 | 573 | 522 | 5921 |
| 4. COMERT NEAUTORIZAT | 470 | 479 | 415 | 330 | 370 | 365 | 508 | 643 | 625 | 505 | 362 | 309 | 5381 |
| 5. EVENIMENTE CARE POT AFECTA SIGURANȚA TRAFICULUI (RUTIER, FEROVIIAR, PIETONAL) | 126 | 86 | 84 | 77 | 100 | 75 | 84 | 109 | 112 | 99 | 79 | 72 | 1103 |
| Total | 2720 | 2581 | 1828 | 1448 | 1970 | 2112 | 2876 | 3274 | 3131 | 3158 | 3006 | 2809 | 30913 |
| din total incidente: | 3256 | 2937 | 2244 | 1808 | 2440 | 2488 | 3275 | 3611 | 3541 | 3590 | 3392 | 3138 | 35720 |

Principalele 5 evenimente dispecerizate în CENTRUL ISTORIC

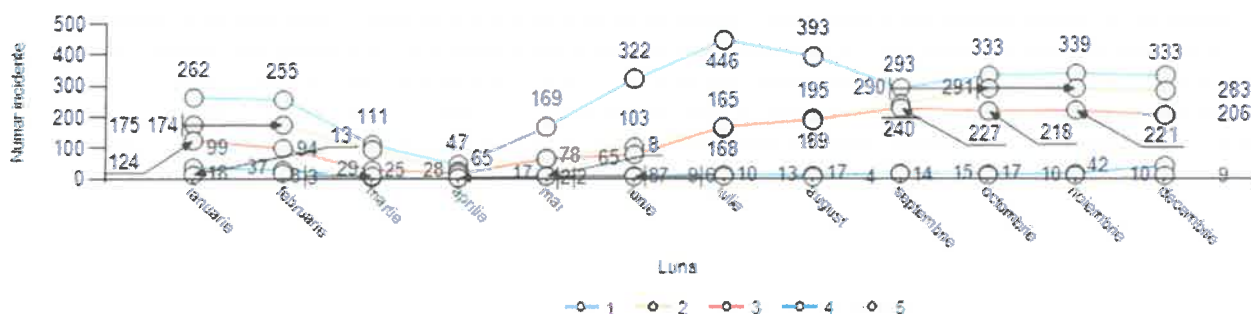


LEGENDA

| Nr. crt. | Tip incidente | Număr |
|-----------------------------|---|-------------|
| 1 | TULBURAREA LINIȘTII ȘI ORDINII PUBLICE | 3303 |
| 2 | CONTRAVENTII RUTIERE | 2100 |
| 3 | CONTRAVENTII SALUBRITATE | 1640 |
| 4 | PERSOANA FARA ADAPOST | 201 |
| 5 | EVENIMENTE CARE POT AFECTA SIGURANȚA TRAFICULUI (RUTIER, FERVIAR, PIETONAL) | 110 |
| Total | | 7354 |
| din total incidente: | | 7857 |

Aceste 5 evenimente reprezintă **93,6%** din totalul evenimentelor dispecerizate în Centrul Istoric în anul 2022.

Evoluția lunară a principalelor 5 evenimente din Centrul Istoric, în anul 2022:



| Tip incident | ianuarie | februarie | martie | aprilie | mai | iunie | iulie | august | septembrie | octombrie | noiembrie | decembrie | Total |
|--|------------|------------|------------|------------|------------|------------|------------|------------|------------|------------|------------|------------|-------------|
| 1. TULBURAREA LINIȘTII ȘI ORDINII PUBLICE | 262 | 255 | 111 | 47 | 169 | 322 | 446 | 393 | 293 | 333 | 339 | 333 | 3303 |
| 2. CONTRAVENTII RUTIERE | 175 | 174 | 94 | 25 | 65 | 103 | 165 | 195 | 240 | 290 | 291 | 283 | 2100 |
| 3. CONTRAVENTII SALUBRITATE | 124 | 99 | 28 | 17 | 65 | 78 | 168 | 189 | 227 | 218 | 221 | 206 | 1640 |
| 4. PERSOANA FARA ADAPOST | 37 | 29 | 3 | 2 | 8 | 9 | 13 | 10 | 17 | 14 | 17 | 42 | 201 |
| 5. EVENIMENTE CARE POT AFECTA SIGURANȚA TRAFICULUI (RUTIER, FERVIAR, PIETONAL) | 13 | 18 | 8 | 2 | 8 | 6 | 7 | 4 | 15 | 10 | 10 | 9 | 110 |
| Total | 611 | 575 | 244 | 93 | 315 | 518 | 799 | 791 | 792 | 865 | 878 | 873 | 7354 |
| din total incidente: | 669 | 618 | 277 | 124 | 339 | 553 | 867 | 843 | 849 | 901 | 909 | 908 | 7857 |



CONCLUZII:

- coordonarea efectivelor aflate teren s-a efectuat fără probleme, la niciun un eveniment nu s-au semnalat cazuri de slabă/greșită gestionare a situației;
- centralizarea activităților și comunicarea informărilor către factorii de decizie a tuturor informațiilor specifice domeniului de activitate s-a efectuat fără probleme deosebite;
- activitatea de raportare zilnică a evenimentelor și întocmire a documentelor s-a desfășurat fără probleme având în vedere complexitatea raportărilor;
- primirea apelurilor telefonice din care au fost preluate de la cetățeni/echipaje din teren/diferite instituții și transmiterea relațiilor solicitate s-a desfășurat fără evenimente, nefiind înregistrate reclamații din partea cetățenilor cu privire la modul de preluare a sesizărilor și soluționarea acestora;
- efectuarea verificărilor în bazele de date ale MAI/ Registrul Comertului la solicitările polițistilor locali din teren, s-au efectuat cu respectarea prevederilor legale, neexistând evenimente înregistrate;
- asigurarea schimbului de informații operative și cooperarea cu instituțiile cu atribuții în domeniu sau cele din subordinea CGMB, PMB sau alte autorități ale statului s-a desfășurat fără disfuncționalități;
- în urma monitorizării camerelor video a fost crescut gradul de siguranță a cetățeanului, în special în zona Centrului Istoric au fost depistate situații prin care au fost prevenite faptele antisociale, distrugerea bunurilor de pe domeniul public,/problemele de salubritate, aglomerările din trafic și ambuteiajele ;
- centralizarea zilnică a activităților, comunicarea către factorii de decizie a tuturor informațiilor specifice domeniului de activitate, coordonarea efectivelor din teren atunci când situația a impus, s-a efectuat fără probleme;
- lucrătorii au aplicat cunoștințele dobândite, analizând evenimentele și luând deciziile optime, comunicând eficient atât în relația cu cetățeanul, cât și în relația cu celelalte instituții sau structuri din cadrul D.G.P.L.C.M.B.;
- pe parcursul anului 2022 nu au fost înregistrate reclamații cu privire la modul de preluare a apelurilor și gestionare a acestora, de către polițiștii locali din cadrul direcției;
- activitatea din cadrul Centrului de Control al Traficului, cooperarea cu lucrătorii din cadrul BPR, coordonarea împreună cu aceștia a efectivelor cu atribuții de circulație rutieră atât a celor aparținând D.G.P.L.C.M.B. cât și polițiilor locale de sector s-a desfășurat fără evenimente deosebite, de fiecare dată fiind soluționate toate problemele apărute în trafic;
- activitatea din cadrul punctelor de comandă instituite la Gara de Nord și Autogara Filaret cu ocazia sosirii refugiaților din Ucraina și cooperarea cu lucrătorii din cadrul celorlalte structuri (ISUBIF, POLITIA NAȚIONALĂ, JANDARMERIA, DGASMB) s-a desfășurat fără evenimente deosebite, de fiecare dată fiind soluționate toate problemele apărute;
- redactarea răspunsurilor la adrese, petiții, solicitări de imagini, s-a efectuat cu respectarea termenelor, sau în anumite cazuri punerea imaginilor la dispoziția organelor abilitate efectuându-se de îndată, indiferent de oră;



- toate activitățile privind organizarea, planificarea și coordonarea s-au efectuat fără probleme, concediile și liberele aferente fiind efectuate conform prevederilor legale;

Activitatea desfășurată în anul 2022 evidențiază faptul că Poliția Locală a Municipiului București și-a îndeplinit obiectivele stabilite și a reușit să contribuie la efortul comun al tuturor pentru asigurarea unui nivel de securitate corespunzător în mediul public și privat, în scopul îndeplinirii obiectivului primordial: creșterea gradului de siguranță a cetățeanului în Municipiul București.

Factori de risc specifici activității Direcției Generale de Poliție Locală și Control a Municipiului București

- Producerea unor accidente de circulație în care să fie implicați polițiștii locali pe timpul dirijării de către aceștia a circulației auto și pietonale;
- Manifestări contrare normelor de bună conduită pe care le pot materializa unii cetățeni aflați sub influența băuturilor alcoolice care sunt opriți în trafic conducând autoturisme sau alte mijloace de transport;
- Injurii, jigniri și provocări din partea conducătorilor auto sau a pietonilor pe perioada cât polițiștii locali se află în misiune;
- Având în vedere faptul că acțiunea de dirijare a circulației se desfășoară și pe timpul iernii și noaptea, când temperaturile sunt cu mult sub zero grade, acest lucru ar putea perturba serios starea de sănătate a polițiștilor locali;
- Zonele aglomerate cu un trafic auto și pietonal în continuă creștere, în special în timpul sărbătorilor de iarnă, fac ca polițiștii locali să fie foarte solicitați, existând riscul apariției unor sincope în activitatea lor specifică;
- În cazul unor accidente de circulație, există riscul pentru polițiștii locali să fie loviți sau bruscați de către conducătorii auto direct implicați;
- Manifestări violente pe timpul participării la desființarea construcțiilor cu caracter provizoriu sau chiar atacuri la adresa integrității fizice a polițiștilor locali, ai reprezentanților PMB sau ai reprezentanților A.L.P.A.B., Electrica, Apa Nova, Administrația Străzilor, etc;
- Injurii, jigniri și provocări la adresa reprezentanților P.M.B, A.L.P.A.B., Electrica, Apa Nova, Administrația Străzilor sau ai DGPLCMB, ce pot avea un impact negativ în plan mediatic;
- Posibile atacuri violente, chiar prin folosirea unor arme sau prin sechestrări, a reprezentanților PMB, A.L.P.A.B., Electrica, Apa Nova, Administrația Străzilor sau ai D.G.P.L.C.M.B, de către persoanele a căror locuințe sau clădiri urmează să fie demolate;
- Injurii sau ofense ce pot fi aduse personalului Direcției Generale de Poliție Locală și Control a Municipiului București, pe timpul executării serviciului în locațiile date în competență;
- Prezența unor cetățeni aflați sub influența băuturilor alcoolice și care se pot manifesta contrar normelor civice pe timpul executării unor misiuni la nivelul Municipiului București;



- Acte de vandalism asupra bunurilor PMB, A.L.P.A.B., Electrica, Apa Nova, Administrația Străzilor sau de lezare a integrității fizice a angajaților acestor instituții;
- Cu ocazia acțiunilor de mare amploare, cu o participare importantă de persoane, inclusiv a unor oficialități române și străine, se pot întâlni factori de risc ca de exemplu prezența unor indivizi din cadrul organizațiilor teroriste care pot încerca posibile acte de terorism împotriva participanților la evenimente, degenerarea unor tensiuni social-economice, interconfesionale și interetnice în acțiuni spontane de violență și confruntări deschise între grupări extremiste, precum și între acestea și autoritățile legale ale statului român, manifestări antinaționale, extremiste, separatiste și xenofobe, etc;
- Existența unor cetățeni români sau străini care pot încerca sub diferite motive penetrarea dispozitivelor de fluență sau deviere trafic, date în responsabilitatea Direcției Generale de Poliție Locală și Control a Municipiului București.

CAPITOLUL II

1. DISPOZITIVELE DE SIGURANȚĂ PUBLICĂ MISIUNILE ȘI ZONELE DE RESPONSABILITATE

Direcția Generală de Poliție Locală și Control a Municipiului București își exercită atribuțiile legale pe întreg arealul capitalei (**Anexa nr. 1**).

În vederea îndeplinirii în cele mai bune condiții a misiunilor permanente și temporare, Direcția Generală de Poliție Locală și Control a Municipiului București este organizată și operaționalizează cu **4 structuri operative** compusă din:

A. DIRECTIA DE SIGURANȚĂ ȘI ORDINE PUBLICĂ

- **Serviciul Ordine și Liniște Publică, Monitorizare Obiective**
 - Biroul Monitorizare Obiective 1
 - Biroul Monitorizare Obiective 2
- **Serviciul Circulație Rutieră**
 - Biroul Fluidizare Trafic
 - Biroul Semnalizare și Reglementare Rutieră
- **Serviciul Patrulare Parcuri**
- **Serviciul Poliția Animalelor**

1. SERVICIUL ORDINE ȘI LINIȘTE PUBLICĂ, MONITORIZARE OBIECTIVE

a. Delimitarea zonelor de siguranță publică

ZONA DE SIGURANȚĂ PUBLICĂ NR. 1

Străzile interioare delimitate de următoarele artere de circulație: Str. Radu Beller – Str. Mircea Eliade – Bd. Aviatorilor – Calea Dorobanților – Str. Radu Beller.

Cuprinde zonele protejate construite nr. 54, 55, 56 și 57.



ZONA DE SIGURANȚĂ PUBLICĂ NR. 2

Străzile interioare delimitate de următoarele artere de circulație: Piața Victoriei – Bd. Iancu de Hunedoara – Calea Dorobanților – Rond Charles de Gaulle – Bd. Aviatorilor – Piața Victoriei.

Cuprinde zonele protejate construite nr. 14, 47, 48, 49, 50, 51, 52 și 53.

ZONA DE SIGURANȚĂ PUBLICĂ NR. 3

Străzile interioare delimitate de următoarele artere de circulație: Piața Victoriei – Bd. Aviatorilor – Rond Charles de Gaulle – Bd. C-tin. Prezan – Șos. Kiseleff – Piața Presei – Bd. Mărăști – Str. C-tin. Sandu Aldea – Bd. Ion Mihalache – Str. Ștefan Sănătescu – Bd. Mărăști – Str. Clucerului – Bd. Ion Mihalache – Piața Victoriei.

Cuprinde zonele protejate construite nr. 14, 15, 58, 59, 60, 72, 73, 74, 84 și 93.

ZONA DE SIGURANȚĂ PUBLICĂ NR. 4

Străzile interioare delimitate de următoarele artere de circulație: Șos. Chitilei – Bd. Laminorului – Str. Fabrica de Cărămidă – Str. Neajlovului – Str. Coralilor – Bd. Gloriei – Str. Triumfului – Șos. Chitilei (parcarea Bazilescu).

Cuprinde zona protejată construită Parcelarea Bazilescu.

ZONA DE SIGURANȚĂ PUBLICĂ NR. 5

Străzile interioare delimitate de următoarele artere de circulație: Bd. Libertății – Bd. Unirii – Splaiul Unirii – Bd. Mărășești – Str. Dr. C-tin. Istrati – Str. Fabrica de Chibrituri – Șos. Viilor – Bd. George Coșbuc – Bd. Libertății.

Cuprinde următoarele zone protejate construite: 9, 11, 25, 63, 66, 67, 68, 69, 79, 80, 82 – Parcul Carol, 86, 87, 88, 89 și 96.

ZONA DE SIGURANȚĂ PUBLICĂ NR. 6

Străzile interioare delimitate de următoarele artere de circulație: Bd. Iancu De Hunedoara – Șos. Ștefan cel Mare – Str. Tunari – Str. Mihai Eminescu – Bd. Dacia – Str. Lascăr Catargiu – Bd. Iancu de Hunedoara.

Cuprinde zonele protejate construite nr. 10, 12, 13, 24, 94 și 95.

ZONA DE SIGURANȚĂ PUBLICĂ NR. 7

Străzile interioare delimitate de următoarele artere de circulație: Piața Victoriei – Str. Lascăr Catargiu – Bd. Ghe. Magheru – Bd. Nicolae Bălcescu – Bd. Regina Elisabeta – Bd. Mihail Kogălniceanu – Str. Vasile Pârvan – Str. Berzei – Bd. Buzești – Piața Victoriei.

Cuprinde zonele protejate construite nr. 2, 4, 6, 12, 16, 23, 28, 29, 35, 42, 43, 44, 81 și 97.



ZONA DE SIGURANȚĂ PUBLICĂ NR. 8

Străzile interioare delimitate artere de următoarele de circulație: Piața Kogălniceanu – Str. Vasile Pârvan – Calea Plevnei – Str. Știrbei Vodă – Splaiul Independenței – Șos. Cotroceni – Șos. Grozăvești – Șos. Panduri – Bd. Ghencea – Str. Izvor – Str. Dr. Staicovici – Splaiul Independenței – Piața Mihail Kogălniceanu.

Cuprinde zonele protejate construite nr. 6, 45, 77, 78, 85 și 91.

ZONA DE SIGURANȚĂ PUBLICĂ NR. 9

Străzile interioare delimitate de următoarele artere de circulație: Piața Victoriei – Bd. Lascăr Catargiu – Bd. Ghe. Magheru – Bd. N. Bălcescu – Bd. Carol I – Calea Moșilor – Bd. Dacia – Piața Victoriei.

Cuprinde zonele protejate construite nr. 4, 5, 13, 17, 18, 20, 21, 32, 33, 34, 39, 40, 41 și 70 .

ZONA DE SIGURANȚĂ PUBLICĂ NR. 10

Străzile interioare delimitate de următoarele artere de circulație: Bd. Libertății – Bd. Unirii – Bd. Decebal – Șos. Mihai Bravu – Bd. Ferdinand – Bd. Carol I – Universitate – Bd. Regina Elisabeta – Str. Schitu Măgureanu – Pod Izvor – Splaiul Independenței – Bd. Libertății.

Cuprinde zonele protejate construite nr. 1, 3, 4, 5, 6, 7, 8, 16, 19, 22, 26, 27, 30, 31, 36, 37, 38, 46, 61, 64, 71, 75, 76, 90 și 98.

În funcție de situația operativă efectivelor din teren le pot fi dispuse alte itinerarii/zone de acțiune prin dispozițiile șefilor ierarhici.

b) Dispunerea efectivelor aflate în paza obiectivelor

- la obiectivul *Sediul Primăriei Municipiului București* din bd. Regina Elisabeta nr. 47, sector 5: 8 polițiști locali;
 - 1 posturi fixe permanente; (06.00 – 18.00/18.00 – 06.00),
 - 2 posturi fixe temporare (luni-vineri 09.00 – 17.00).
- la obiectivul *Centrul de Informare și Documentare pentru Relația cu Cetățenii* din bd. Regina Elisabeta nr. 42, sector 5: 6 polițiști locali;
 - 1 post fix temporar (luni-vineri 07.00 – 19.00).
- la obiectivul *Arhiva Primăriei Municipiului București* din Str. General Berthelot nr. 90, sector 1: 5 polițiști locali;
 - 1 post fix permanent (07.00 – 19.00/19.00 – 07.00).
- la obiectivul *Sediul Centrului Municipal Integrat pentru Situații de Urgență al Municipiului București* din Șos. Cotroceni nr. 34, sector 6: 10 polițiști locali;
 - 2 posturi fixe permanente (07.00 – 19.00/19.00 – 07.00).
- la obiectivul *Sediul D.G.P.L.C.M.B.* din bd. Libertății nr. 18, bloc 104, sector 5: 1 polițist local;
 - 1 post fix, de luni până joi între orele 08.00 – 16.30, în zilele de vineri între orele 08.00 – 14.00.



- la obiectivul ***Punctul de lucru al D.G.P.L.C.M.B.*** din Aleea Suter nr. 21, sector 4: 3 polițiști locali;
- 1 post fix zilnic între orele 18.00 – 06.00.

b) Programul de lucru pentru dispozitivele de ordine publica

Programul de lucru este permanent, 24 h/24 h, în trei schimburi de 8 ore.

Intrarea în serviciu se face la orele 06:00 pentru schimbul 1 și la orele 14:00 la schimbul 2 și orele 22:00 pentru schimbul 3, în ținută participând la ședința de instruire a personalului cu privire la situația operativă înregistrată la nivelul Serviciului de Ordine și Liniște Publică în ultimele 24 de ore.

În funcție de situația operativă, la dispoziția șefilor de structură, programul de lucru poate fi modificat, cu respectarea prevederilor legale în vigoare.

Începerea efectivă a programului de patrulare va fi ora 06.15 pentru schimbul 1, ora 14.15 pentru schimbul 2 respectiv 22:15 pentru schimbul 3.

Retragerea efectivă din teren va avea loc începând cu orele 13:45 pentru schimbul 1, ora 21:45 pentru schimbul 2 și ora 05:45 pentru schimbul 3 sau în funcție de situația operativă;

Zonele de siguranță publică se află în interiorul arterelor principale de circulație, așa cum au fost descrise mai sus, și cuprind toate zonele protejate ale Municipiului București.

1. armonizarea cu itinerariile de patrulare asigurate de polițiștii locali din cadrul celorlalte servicii operative.

2. faptele antisociale constatate și sancționate în ultimii ani.

3. posibilitatea monitorizării unor obiective aflate în administrarea municipalității, precum:

- imobile monumente istorice sau aflate în Zone Construite Protejate, la solicitarea justificată a Administrația Municipală pentru Consolidarea Clădirilor cu Risc Seismic;

- clădiri aflate în administrarea Direcției Generale Situații de Urgență, Statistici și Strategii din cadrul Primăriei Municipiului București;

- parcajele publice de utilitate generală administrate de COMPANIA MUNICIPALĂ PARKING BUCUREȘTI S.A.;

- monumente de for public administrate de ADMINISTRAȚIA MONUMENTELOR ȘI PATRIMONIULUI TURISTIC sau deținute în proprietate de aceasta;

- spitale administrate de ASSMB;

- parcurile aflate în administrarea municipalității.



4. asigurarea unui climat de ordine și liniște publică în zona adiacentă Centrului Istoric.

Patrurile auto și pedestre vor acționa la solicitările Dispeceratului D.G.P.L.C.M.B. și ale superiorilor ierarhici.

Se va menține legătura cu reprezentanții instituțiilor publice situate pe itinerariile de patrulare și se va acționa cu operativitate în scopul soluționării solicitărilor acestora referitoare la domeniul ordinii și liniștii publice.

Traseul parcurs de la Aleea Suter / parcul Carol I până la itinerarul de patrulare și retur se consideră parte din acesta, polițiștii locali putând acționa în scopul menținerii ordinii și liniștii publice, prevenirii și constatării faptelor antisociale.

În conformitate cu procedura operațională privind efectuarea serviciului de patrulare aprobată la nivelul D.G.P.L.C.M.B., membrii patrulei se pot abate de la itinerarul de patrulare sau pot întrerupe activitatea de patrulare, cu anunțarea prealabilă sau, atunci când nu este posibil, imediat după încheierea intervenției, a dispecerului de serviciu, în următoarele cazuri:

- pentru urmărirea și prinderea făptuitorilor care au fugit de la locul faptei penale sau a persoanelor date în urmărire;
- pentru conducerea persoanelor, în cazurile temeinic justificate, la sediul DGPLCMB/structurii Poliției Române competente;
- când sunt sesizați că se comit evenimente grave în afara itinerarului de patrulare;
- pentru a acorda ajutor altui polițist local, unui polițist, unui jandarm sau persoanelor care se află în pericol, sunt victime ale unui atac ori accident, sau se află în situații limită;
- pentru a lua măsuri în cazul comiterii unor infracțiuni flagrante;
- pentru transportul unui bolnav psihic periculos la unitatea medicală specializată;
- pentru a interveni urgent în caz de calamități, catastrofe sau alte dezastre naturale;
- pentru a participa la acțiuni, conform planificării șefului serviciului sau înlocuitorului legal, pe timpul desfășurării unor adunări publice;
- în cazul îmbolnăvirii subite a unui membru component al patrulei;
- când condițiile atmosferice sau alte fenomene naturale fac imposibilă continuarea activității de patrulare;
- la solicitarea justificată a Dispeceratului;
- din dispoziția superiorului ierarhic.

În funcție de dispozițiile Primarului General al Capitalei și ale conducerii D.G.P.L.C.M.B. referitoare la necesitatea monitorizării unor obiective aflate în administrarea municipalității, se vor menționa noi itinerarii de patrulare.



2. **SERVICIUL CIRCULAȚIE RUTIERĂ**, acționează pentru îndeplinirea obiectivului general și anume creșterea fluenței circulației și a siguranței rutiere. acționează pentru îndeplinirea obiectivului general și anume creșterea fluenței circulației și a siguranței rutiere. Activitatea are la bază **Protocolul de Colaborare cu Brigada Rutieră București**, în cadrul **Planului Unic de Supraveghere a circulației rutiere la nivelul Capitalei**, în urma căruia se întreprind activități zilnice de fluidizare/supraveghere a traficului în principalele intersecții și de patrulare.

a. Posturile de bază și itinerarele de patrulare:

- Șos. Colentina – Str. Doamna Ghica – 07.00 – 10.00, 17.00 – 20.00, activitate de fluidizare și supraveghere a traficului rutier;

- Șos. Fundeni – Șos. Colentina – 07.00 – 10.00, 17.00 – 20.00, activitate de fluidizare și supraveghere a traficului rutier;

- Str. Doamna Ghica – Școala Gimnazială nr. 30.

b. Itinerarii de patrulare :

1. **Traseul Ghica** : patrulare Șos. Colentina între Dna. Ghica și Bucur Obor;

2. **Traseul Fundeni**: B-dul Carol I, între Piața Rosetti și Calea Moșilor, cu staționare în Piața Rosetti;

3. **3.1.Traseul PMB - Schimbul I** – 06.³⁰ – 07.³⁰, 09.⁰⁰ – 10.⁰⁰, 12.⁰⁰ – 13.⁴⁵ patrulare Calea Victoriei, Str. Mihai Vodă, Str. Domnița Anastasia, Str. I Bezoianu, B-dul Regina Elisabeta, Calea Victoriei, Splaiul Independenței, Str. Ilfov + 07.³⁰ – 08.³⁰, 10.⁰⁰ – 11.³⁰ staționarea autospecialei pe Str. Ilfov cu Str. Mihai Vodă, patrulare pedestră Str. Guillermo Marconi, Str. Ilfov, Str. Domnița Anastasia, Str. Eforie, retragere la bază 13.⁴⁵

3.2.Traseul PMB - Schimbul II – 14.³⁰ – 15.³⁰, 17.⁰⁰ – 18.⁰⁰, 20.⁰⁰ – 21.⁴⁵ patrulare Calea Victoriei, Str. Mihai Vodă, Str. Domnița Anastasia, Str. I Bezoianu, B-dul Regina Elisabeta, Calea Victoriei, Splaiul Independenței, Str. Ilfov + 15.³⁰ – 16.³⁰, 18.⁰⁰ – 19.³⁰ staționarea autospecialei pe Str. Ilfov cu Str. Mihai Vodă, patrulare pedestră Str. Guillermo Marconi, Str. Ilfov, Str. Domnița Anastasia, Str. Eforie, retragere la bază 21.⁴⁵

4. **Zona Centrală**: Str. Halelor – Str. Căldărari – Str. Șelari – Splaiul Independenței – B-dul Schitu Măgureanu – B-dul Regina Elisabeta – Calea Victoriei – Universitate – Str. Doamnei – Str. Academiei - Pod Națiunile Unite – B.I.R. – B-dul Regina Maria – Pod Șerban Vodă – B-dul I.C. Brătianu – retur Str. Halelor ;

În funcție de situația operativă efectivelor din teren le pot fi dispuse alte itinerarii/zona de acțiune.

Programul de lucru este permanent, 24 h/24 h, în trei schimburi de 8 ore.

Intrarea în serviciu se face la orele 06:00 pentru schimbul 1 și la orele 14:00 la schimbul 2 și orele 22:00 pentru schimbul 3, în ținută participând la ședința de instruire a personalului cu privire la situația operativă înregistrată la nivelul Serviciului Circulație Rutieră în ultimele 24 de ore.

În funcție de situația operativă, la dispoziția șefilor de structură, programul de lucru poate fi modificat, cu respectarea prevederilor legale în vigoare.



3. SERVICIUL PATRULARE PARCURI

Serviciul Patrulare Parcuri participă la menținerea ordinii și liniștii publice, acționează în scopul prevenirii și combaterii infracțiunilor, intervine conform competențelor pentru limitarea efectelor dezastrelor, salvării vieții persoanelor, protejării bunurilor publice și private, precum și a rezolvării operative și eficiente a reclamațiilor cetățenilor și a monitorizării permanente a activităților specifice DGPLCMB în parcurile și grădinile Capitalei aflate în patrimoniul Primăriei Municipiului București, acționând pe raza a 13 (treisprezece) parcuri (în suprafață însumată de aproximativ 335 ha) aflate în administrarea Municipiului București, precum și Parcului Natural Văcărești- 183 ha.

- Parcul Regele Mihai I = 129,9ha
- Parcul Bordei = 3 ha
- Parcul Floreasca - 5 ha
- Parcul Giuseppe Verdi = 4,60 ha
- Parcul Tineretului = 82,7ha
- Parcul Carol I = 45ha
- Grădina Cișmigiu = 14ha (inclusiv zonele adiacente Sălii Palatului și Biserica

Kretzulescu)

- Parcul Circului = 26ha
- Parcul Izvor = 17ha
- Parcul din fața Teatrului Național și Parcul Colțea = 7282mp
- Parcul Atenei Române = 0,50 ha
- Parcul Bordei = 3,3ha
- Parcul Operei Naționale Române = 3,5ha
- Parcul Centenarului = 1,5ha.
- Parcul Natural Văcărești -189 ha,

Efectivele serviciului participă și la asigurarea măsurilor de ordine cu ocazia unor adunări publice, manifestări culturale artistice și sportive, educative, ceremonii oficiale, campanii de informare.

Serviciul Patrulare Parcuri este încadrat cu un număr de 24 funcționari publici (o funcție publică de conducere și 23 funcții publice de execuție)

Sediul Serviciului Patrulare Parcuri se află în incinta A.L.P.A.B. din Șos.București – Ploiești, nr.8B, sector 1, unde are alocată o suprafață construită de cca. 35 mp.

Programul de lucru este în două schimburi de 8 ore.

Intrarea în serviciu se face la orele 06:00 pentru schimbul 1 și la orele 14:00 pentru schimbul 2, în ținută participând la ședința de instruire a personalului cu privire la situația operativă înregistrată la nivelul Serviciului Patrulare Parcuri în ultimele 24 de ore.

În funcție de situația operativă, la dispoziția șefilor de structură, programul de lucru poate fi modificat, cu respectarea prevederilor legale în vigoare.



Efectivele Serviciului Patrulare Parcuri colaborează în scopul realizării obiectivelor specifice cu secțiile teritoriale ale Direcției Generale de Poliție a Municipiului București, cu efectivele Jandarmeriei Române, cu unitățile și subunitățile ISUBIF și cu reprezentanți ai S.P.P. participând cu aceste structuri la misiuni comune în funcție de particularitățile acestora, în acest sens efectuându-se și schimbul de date și informații în scopul realizării în bune condiții a atribuțiilor comune.

Instruirea efectivelor se efectuează zilnic la intrarea în serviciu, periodic prin ședințe de pregătire în care temele sunt prezentate detaliat, precum și ori de câte ori efectivele sunt implicate în misiuni executate pe baza unor planuri de acțiuni, situații în care efectivelor le este prezentat contextul operativ în care acționează, obiectivele urmărite și atribuțiile specifice pe care fiecare polițist local le are de îndeplinit. Activitățile de instruire, îndrumare și control la nivelul serviciului este realizat de către Șeful Serviciului Patrulare Parcuri/ înlocuitorul acestuia. Totodată activitatea de instruire, sprijin și control se realizează de către personalul de conducere din cadrul DGPLCMB conform principiul subordonării ierarhice. Activitatea de control mai poate fi efectuată și de către personalul desemnat de către conducerea DGPLCMB.

Activitatea de menținere a ordinii și liniștii publice se realizează prin efectuarea patrulării pedestre și/sau auto în echipe a câte 2 polițiști locali, prin activități de supraveghere, monitorizare și/sau verificare și control, activități ce au la bază respectarea procedurilor operaționale specifice.

Asupra persoanelor depistate că încalcă normele legale aflate în zona de competență a Poliției Locale se iau măsurile prevăzute de lege. În situațiile în care polițiștii locali din cadrul Serviciului Patrulare Parcuri descoperă acte sau fapte ilicite ce exced competența acestora întocmesc procese verbale sau note de constatare, respectiv rapoarte de informare pe baza cărora sunt sesizate organele și instituțiile abilitate să cerceteze faptele respective. În cazul descoperirii unor infracțiuni flagrante polițiștii locali acționează în concordanță cu prevederile art.293 din Codul de Procedură Penală.

ZONE DE SIGURANȚĂ PUBLICĂ ȘI ITINERARII DE PATRULARE:

Parcul Regele Mihai I (fost Herăstrău)- 187 ha, Sector 1.

- are 6 puncte de acces
- aici sunt situate: Muzeul Satului, Palatul Elisabeta, ExpoFlora, baze sportive
- dispune de debarcader cu vapoare și barci de agrement.
- aici se organizează o serie de manifestari cultural, artistice și sportive, în perioada estivală
- dispune de o amenajare specială pentru agrementul copiilor, Roata Mare, frecventată permanent și unde se desfășoară și manifestări cultural sportive specifice minorilor

Parcul Tineretului, 200 ha, Sector 4

- are 5 căi de acces, din care una cu stație de metrou (Dimitrie Cantemir)
- dispune de suprafețe vaste de spațiu verde pentru odihna și recrearea populației din ansamblurile de locuințe din partea sudică a orașului
- în cuprinsul parcului este amplasată Sala Ioan Kunst Ghermanescu (fosta Sala Polivalentă) destinată unor acțiuni culturale și competițiilor sportive care sunt frecventate de un numeros public



➤ dispune de o mare platformă dalată, decorată cu grupuri statuare, cu scopul de a gazdui serbari ale tinerilor în aer liber.

➤ în apropierea zonelor locuite s-au amplasat mari suprafețe de joacă pentru copii, spații pentru odihnă și un debarcader la un lac în suprafață de 13 ha

Parcul Circului, 26 ha, Sector 2

➤ dispune de un lac de 0,75 ha.

➤ în incinta parcului se află clădirea Circului, instituție emblematică pentru activitățile de divertisment destinate în special copiilor și tineretului

Parcul Grădina Cișmigiu, 17 ha, Sector 1.

➤ are 4 strazi de acces;

➤ are debarcader cu barci de agrement;

➤ aici se organizează manifestări social-culturale (muzica de promenada, manifestări sportive, etc.)

Parcul Izvor, 17 ha, Sector 5

➤ are 4 alei principale, care însumează aproximativ 3,2 km care reprezintă trasee ideale pentru cei care practică alergarea sau jogging-ul;

➤ dispune de loc de joacă special amenajat pentru copii;

➤ în acest parc, instituțiile culturale ale Primăriei Municipiului București

➤ organizează manifestări culturale – artistice sau sportive;

Parcul Carol I -5 ha, Sector 4.

➤ aici sunt situate: Arenele Romane, Mormântul Soldatului Necunoscut, Muzeul Tehnicii, Institutul Astronomic al Academiei Romane, frecventate de un numeros public;

➤ se organizează ceremonii de depunere de coroane de către delegații la nivel înalt din țară și străinătate;

➤ în perioada estivală se organizează concerte și gale sportive;

➤ are debarcader cu barci de agrement, pentru perioada estivală.

Parcul Floreasca, 5 ha, Sector 1

➤ are trei căi de acces

➤ dispune de o miniexpoziție de sculptură care atrage un numeros public, în special în sezonul estival

➤ are amplasat un loc special de joacă pentru copii

➤ în parc funcționează, în perioada lunilor de iarnă, un patinoar artificial;

Parcul Bordei 3,3 ha, Sector 1

➤ zonă liniștită, adiacentă parcului Herăstrău, cunoscută pentru populațiile de

➤ broaște țestoase;

➤ dispune de amenajări specifice agrementului sau organizării de manifestări;

Parcul Operei 3,5 ha, Sector 1

➤ în acest parc se află clădirea Operei Române și este un loc de odihnă și recreere fiind dotat cu mobilier urban;

Parcul Ateneul Român, în suprafață de cca 5.000 mp, Sector 1;

Parcul Natural Vacărești – în suprafață de 189 ha, Sector 4



Itinerarii de patrulare:

PARCUL REGELE MIHAI I:

ZONA DE SUD

- VARIANTA S1 - Insula Trandafirilor - Restaurant Pescăruș (deplasare pe aleea limitrofă lacului) – Ecluză – acces Restaurant Pescăruș – Expo Flora – Aleea Carol II – acces Charles de Gaulles – acces Arcul de Triumf (deplasare pe aleea limitrofă Bd. Mareșal Prezan) – Grădina Japoneză – Aleea Michael Jackson – Expo Flora

- VARIANTA S2 - acces Bd. Beijing – Expo Flora – Aleea Michael Jackson – Grădina Japoneză - acces Arcul de Triumf - Piste Skateboard-Aleea Carol II – acces Charles de Gaulles – acces Restaurantul Pescăruș (deplasarea efectuându-se pe latura Bd. Beijing) – Ecluză – retur Restaurantul Pescăruș (pe aleea limitrofă lacului) - pod acces Insula Trandafirilor – patrularea Insulei Trandafirilor.

- VARIANTA S3 - acces Arcul de Triumf – acces Charles de Gaulles – Aleea Carol II – Expo Flora – Insula Trandafirilor – retur Expo Flora – acces Bd. Beijing – acces Restaurant Pescăruș – retur Expo Flora – Aleea Michael Jackson – Grădina Japoneză

ZONA DE NORD

- VARIANTA N1 - Acces auto Sos. Nordului - Rest. Ancora- Parcare Complex Herastrau-Roata Mare -acces pietonal Sos. Nordului - Pod CFR (deplasarea efectuandu-se pe aleea din proximitatea Sos. Nordului-Pod Baneasa(verificare zona Ficusului)- retur Complex Herastrau (deplasarea efectuandu-se pe aleea limitrofa lacului) - Insula Copiilor - Restaurant Ancora - Ecluză.

- VARIANTA N2 - Pod Baneasa - Pod CFR – Complex Herăstrău - Restaurant Ancora – acces auto Șos. Nordului – Academia de Tenis – Ecluză – retur Academia de Tenis – Restaurant Ancora – Insula Copiilor (deplasarea efectuându-se pe aleea limitrofă lacului) – Parcare Complex Herăstrău – Roata Mare – patrularea aleilelor ce fac legătura între aleea acces auto și aleea cu Roata Mare;

- VARIANTA N3 - Acces pietonal Șos. Nordului – Roata Mare – acces auto Șos. Nordului – Academia de Tenis – Ecluză – retur Academia de Tenis – Parcare Restaurant Ancora – Parcare Complex Herăstrău – Pod CFR (deplasarea efectuându-se pe aleea limitrofă lacului) – Pod Băneasa – acces pietonal Șos. Nordului – Roata Mare – Parcare Restaurant Ancora – Restaurant Ancora – Insula Copiilor.

ZONA MIORIȚA

- VARIANTA M1 - Acces parcare Club Boa – Debarcader – acces Miorița (deplasarea efectuându-se pe aleea limitrofă lacului) – Pod CFR – retur acces Miorița – acces Piața Presei (deplasarea efectuându-se pe aleea paralelă cu Șos. București – Ploiești) – parcare H – Debarcader;

- VARIANTA M2 - Parcare publică H – acces Piața Presei (cu verificarea locului de joacă din apropiere) – acces Miorița – acces Miorița – coborâre spre lac pe aleea limitrofă Clubului Diplomaților – Pod CFR – retur Miorița – parcare Berăria H – Debarcaderul Principal – Parcare Club Boa – Parcare publică Pavilionul H;



- **VARIANTA M3** - Pod CFR – acces Miorița – coborâre lac – Debarcaderul Principal – Parcare publică H – Parcare Club Boa – Bd. Kisellef – acces Parcare publică Pavilion H – acces Piața Presei – acces Miorița – retur Debarcader (pe alea limitrofă lacului) – Parcare Berăria H – Parcare publică Pavilion H.

PARCUL CIRCULUI

Alea de la Circul Metropolitan – zona de Nord a parcului, aleile paralele cu Dd. Lacul Tei - aleile și alveolele din jurul Lacului cu Nuferi - aleile cu conifere - alea paralelă cu Str. Județului (Est) - alea marelui semicerc (de la bariera 1 până la chioșcuri Bd. Lacul Tei) - alea Administrației – locurile de joacă pentru copii 1 și 2.

PARCUL CAROL I

Alea adiacentă Muzeul Tehnic – Alea din spatele Mausoleului-Alea adiacentă intrarea Cuțitul de Argint – Alea restaurant Dineș – Alea paralelă cu Alea Centrală – Alea Centrală-Acces Fântâna Zodiac – Alea Centrală - Mausoleu -Alea din fața Mausoleului – Alea paralelă cu Alea Centrală – Alea adiacentă Muzeul Tehnic-Acces Fântâna Zodiac – Alea paralelă cu Alea Centrală – Alea restaurant Dineș – Arenele Romane – Acces Cuțitul de Argint-Acces Cuțitul de Argint – Alea din spatele Mausoleului – Alea paralelă cu Alea Centrală – Alea Muzeul Tehnic – Acces Fântâna Zodiac

PARCUL NATURAL VĂCĂREȘTI

Intrarea barieră din Str. Săvinești - Alea paralelă cu Taluzul de Sud – dreapta către Axul Central – Cabana de Lemn – continuare Axul Central – Foișorul nr.2 – continuare stânga până la Asmita Garden Residence-Punct de informare – Foișorul nr.3- Alea paralelă cu Taluzul Nord – Est – Splai

4. SERVICIUL POLITIA ANIMALELOR

a. Zone de siguranță publică și itinerarii de patrulare:

Având în vedere specificul serviciului nu pot fi delimitate zonele de siguranță publică și itinerariile de patrulare, întrucât polițiștii locali din cadrul serviciul acționează în urma sesizărilor pe întreg arealul municipiului București.

B. DIRECȚIA CENTRUL ISTORIC

1. Serviciul Ordine Publică Centrul Istoric

2. Biroul Sesizări Centrul Istoric

3. Compartimentul Supraveghere și Control

Direcția Centrul Istoric.se află în subordinea Directorului General Adjunct, este condusă de un Director Executiv, care are în subordine un Director Executiv Adjunct, un șef serviciu, un șef birou și un compartiment având drept principalele atribuții



prevăzute de lege în domenii precum: ordinea și liniștea publică, paza bunurilor(cu respectarea prevederilor legale), verificarea sesizărilor și reclamațiilor referitoare la încălcarea normelor de conviețuire socială, tulburarea ordinii și liniștii publice, verificarea integrității mijloacelor de semnalizare rutieră, starea indicatoarelor și a marcajelor rutiere, disciplina în construcții, afișaj stradal, protecția mediului și controlul comercial, în zona Centrului Istoric.

ZONELE DE RESPONSABILITATE :

Măsurile de ordine publică se vor aplica în zona de siguranță publică nr. 5 – Centrul Istoric al Municipiului București, delimitată de:

- B-dul. Regina Elisabeta – la Nord;
- Bd. I. C. Brătianu – la Est;
- B-dul Unirii și Splaiul Independenței-la Sud(inclusiv Parcul Unirii);
- Calea Victoriei – la Vest.

Perimetrul sus-menționat se împarte în **5 ITINERARII DE PATRULARE**, după cum urmează:

ITINERARIUL nr. 1

B-dul. Regina Elisabeta, între Calea Victoriei și B-dul. I.C. Brătianu/B-dul. I.C. Brătianu până la intersecția cu str. Blănari/str. Blănari/str. Doamnei/Calea Victoriei, între str. Doamnei și B-dul. Regina Elisabeta + Pasaj Universitate.

ITINERARIUL nr. 2

B-dul. Brătianu, între str. Blănari și str. Gabroveni/str. Gabroveni/str. Șelari până la intersecție cu str. Smârdan/str. Smârdan/str. Doamnei între str. Ion Ghica și str. Blănari/str. Blănari.

ITINERARIUL nr. 3

B-dul. I.C. Brătianu între str. Gabroveni și B-dul Unirii, Parcul Unirii, Splaiul Independenței între B-dul Unirii și str. Șelari/ între Splaiul Independenței și str. Gabroveni/str. Gabroveni.

ITINERARIUL nr. 4

Splaiul Independenței între str. Șelari și Calea Victoriei/Calea Victoriei între Splaiul Independenței și str. Stavropoleos/str. Stavropoleos/str. Smârdan între str. Stavropoleos și str. Șelari.

ITINERARIUL nr. 5

Calea Victoriei între str. Stavropoleos și str. Doamnei/str. Doamnei între Calea Victoriei și str. Smârdan/str. Smârdan până la intersecție cu str. Stavropoleos/str. Stavropoleos.



În situațiile în care serviciul de patrulare se intersectează pe străzi comune, responsabilitatea îi revine fiecărei patrulare pe porțiunea care constituie limita exterioară a zonei, pe principiul - cel mai apropiat polițist.

Pentru asigurarea accesului vehiculelor în Centrul Istoric, cu respectarea dispozițiilor Primarului General al Capitalei, se vor menține punctele de control acces: intersecția străzilor Doamnei cu Eugeniu Carada, Smârdan cu Doamnei și Franceză cu Calea Victoriei.

Polițiștii locali din cadrul Direcției Centrul Istoric vor acționa organizați în:

- patrulare pedestre;
- posturi de control acces auto;
- patrulare auto (atunci când situația impune)

Direcția Centrul Istoric are, spre folosință, 5 autospeciale inscripționate și dotate cu sisteme de semnalizare specifică (una nu este funcțională).

Planificarea polițiștilor locali pe zile și intervale orare se va întocmi de către șefii structurilor din cadrul Direcției Centrul Istoric și se va aproba de către Directorul Executiv sau Directorul Executiv Adjunct al Direcției Centrul Istoric.

Mod de funcționare :

1. Serviciul Ordine Publică Centrul Istoric :

Se va asigura următorul dispozitiv:

- între orele 06.00-22.00 = 3/4 patrulare, în funcție de situația operativă și numărul de efective prezente;

- între orele 22.00-06.00 = 3/4 patrulare, în funcție de situația operativă și numărul de efective prezente;

Posturi control acces auto:

- intersecția străzii Smârdan cu strada Doamnei (24 de ore din 24);
- intersecția străzii Eugeniu Carada cu strada Doamnei (în intervalul orar 06,00 – 18,00);
- intersecția străzilor Franceză cu Calea Victoriei (în intervalul orar 06,00 – 18,00).

Efectivele vor colabora permanent cu Direcția Dispecerat Operativ Integrat prin monitorizare video și vor acționa în vederea soluționării problemelor sesizate.

De asemenea, în cazul în care situația o impune, dispozitivul de ordine publică din cadrul Direcției Centrul Istoric, se va suplimenta cu efective din cadrul Serviciului Intervenții la Evenimente și din alte structuri din cadrul Direcției Generale de Poliție Locală și Control a Municipiului București.

Programul de lucru este permanent, 24 h/24 h, în trei schimburi de 8 ore.

Intrarea în serviciu se face la orele 06:00 pentru schimbul 1 și la orele 14:00 la schimbul 2 și orele 22:00 pentru schimbul 3, în ținută participând la ședința de instruire privind situația operativă înregistrată la nivelul Centrului Istoric și a Municipiului București în ultimele 24 de ore.

În funcție de situația operativă, la dispoziția șefilor de structură, programul de lucru poate fi modificat, cu respectarea prevederilor legale în vigoare.

Personalul operativ din cadrul structurii semnează în mod obligatoriu în "Registrul patrulelor de siguranță publică și al echipajelor de intervenție" existent la camera ofițerului de serviciu al Direcției Centrul Istoric.



Începerea efectivă a programului de patrulare va fi ora 06.15 pentru schimbul 1, ora 14.15 pentru schimbul 2 respectiv 22:15 pentru schimbul 3.

Retragerea efectivă din teren va avea loc începând cu orele 13:45 pentru schimbul 1, ora 21:45 pentru schimbul 2 și ora 05:45 pentru schimbul 3 sau în funcție de situația operativă;

Pentru asigurarea accesului vehiculelor în Centrul Istoric, cu respectarea dispozițiilor Primarului General al Capitalei, se vor menține punctele de control acces: intersecția străzilor Doamnei cu Eugeniu Carada, Smârdan cu Doamnei și Franceză cu Calea Victoriei.

Polițiștii locali desfășoară activitățile specifice în colaborare cu Biroul Sesizări Centrul Istoric și Compartimentul Supraveghere și Control.

2. Biroul Sesizări Centrul Istoric

Programul de lucru este: luni - joi 08.00-16.30; vineri 08.00-14.00 sau în funcție de situația operativă existentă la nivelul Direcției Centrul Istoric și a Direcției Generale de Poliție Locală și Control Municipiului București.

Personalul din cadrul biroului desfășoară activități specifice în soluționarea adreselor, petițiilor și sesizărilor.

3. Compartimentul Supraveghere Control

Programul de lucru este în schimburi, de luni până vineri, în intervalele orare: schimbul 1 - 08.00-16.00; schimbul 2 - 14.00-22.00 sau în funcție de situația operativă existentă la nivelul Direcției Centrul Istoric și a Direcției Generale de Poliție Locală și Control Municipiului București ori la dispoziția superiorilor ierarhici.

Polițiștii locali din cadrul Compartimentului Supraveghere Control vor efectua serviciul în sprijinul efectivelor din cadrul Serviciului Ordine Publică Centrul Istoric și a efectivelor din cadrul Biroului Sesizări Centrul Istoric.

În exercitarea atribuțiilor de serviciu vor acționa în civil, dar pot purta și uniforma din dotare, însemnele distinctive, insigna cu numărul de identificare și este obligat să prezinte legitimația de serviciu atunci când i se solicită acest lucru, cu excepția situațiilor în care lipsește timpul necesar pentru această formalitate.

C. SERVICIUL INTERVENȚII LA EVENIMENTE

1. Situația operativă, dispozitivele de ordine și siguranță publică

Dispozitivele de ordine și siguranță publică și zonele de responsabilitate

Dispozitivele de ordine și siguranță publică se întocmesc zilnic de către șeful de serviciu, fiind planificate activitățile pentru următoarele 24 de ore. Dispozitivele de ordine și siguranță publică sunt împărțite în 2 schimburi a câte 12 ore, pe fiecare schimb desfășurându-și activitatea în medie un număr de 4-8 polițiști locali.

Acestea sunt transmise zilnic la Direcția Dispecerat Operativ Integrat.

2. Misiunile și zonele de responsabilitate

Conform H.C.G.M.B. nr. 729/2008 privind aprobarea Regulamentului de organizare și funcționare a Direcției Generale de Poliție Locală și Control a Municipiului București, **Serviciul Intervenției la Evenimente desfășoară următoarele activități:**



-intervine împreună cu organele abilitate, la solicitarea cetățenilor, pentru aplanarea stărilor conflictuale, prinderea unor făptuitori, rezolvarea unor cazuri sociale, stabilirea situațiilor de fapt, sesizarea și rezolvarea acestora;

- acționează ca sprijin în situațiile în care este necesară fluidizarea traficului pe drumurile publice;

-asigură protecție personalului din aparatul de specialitate al Primarului General, din instituțiile sau serviciile publice de interes local, la efectuarea unor controale ori acțiuni specifice;

- intervine la semnalele de alertă primite de la Direcția Dispecerat Operativ Integrat, de la obiectivele asigurate cu pază de Direcția Generală de Poliție Locală și Control a Municipiului București, acționând potrivit normelor legale și procedurilor operaționale specifice;

- participă împreună cu Poliția Română, Jandarmeria, Inspectoratul pentru Situații de Urgență și alte autorități prevăzute de lege, la activități de salvare și evacuare a persoanelor și bunurilor periclitare de incendii, explozii, avarii, accidente, epidemii, calamități naturale și catastrofe, precum și de limitare și înlăturare a urmărilor provocate de astfel de evenimente în Municipiul București;

- sprijină Poliția Română în activitățile de depistare a persoanelor care se sustrag urmăririi sau executării pedepselor, precum și a persoanelor dispărute;

- execută, în condițiile legii, mandatele de aducere emise de organele de urmărire penală și de instanțele de judecată care arondează unitatea/subdiviziunea administrativ-teritorială pentru persoanele care locuiesc pe raza de competență;

- asigură măsuri de protecție a executorilor judecătorești cu ocazia executărilor silite;

- participă la acțiunile de evacuare din imobilele aflate în patrimoniul Primăriei Municipiului București;

- participă la acțiunile de demolare/dezmembrare a construcțiilor efectuate fără autorizație pe domeniul public sau privat al unității/subdiviziunii administrativ-teritoriale ori pe spații aflate în administrarea autorităților administrației publice locale sau a altor instituții/servicii publice de interes local, prin asigurarea protecției perimetrului și a libertății de acțiune a personalului care participă la aceste operațiuni specifice.

Serviciul Intervenției la Evenimente **acționează** cu precădere în **zonele centrale** ale Municipiului București **pe traseul**: Bd. Regina Elisabeta, bd. Schitu Măgureanu, str. Buzești, Piața Victoriei, Calea Victoriei, Piața Unirii, **cu staționare și patrulare pedestră** în zona Ateneul Român – Piața Revoluției, precum și în zonele periferice unde există riscul încălcării normelor de protecție a mediului, prevăzute de H.C.G.M.B. nr. 120/2010.

Zilnic între orele 23.00 – 05.00 polițiștii locali din cadrul Serviciului Intervenției la Evenimente **monitoriză din exterior imobilele situate pe**: str. Dionisie Lupu nr. 39-41; str. Sfinților nr. 13, Calea Moșilor nr. 71-73, 82, 84, 215 E, Calea Șerban Vodă nr. 107, str. Mătășari nr. 44, str. Sf. Vineri nr. 7, str. Clucerului nr. 68-72, str. Temișana nr. 2-4, Str. Gladiolelor, nr. 11.



Conform Planului de Măsuri nr. 454/04.01.2023, privind modul de desfășurare a misiunilor de ordine și siguranță publică în **perimetrul exterior al Parcului Natural Văcărești**, zona este monitorizată în intervalul orar 23.00-05.00, cu punct de staționare în str. Săvinești.

D. DIRECTIA DISPECERAT OPERATIV INTEGRAT

Datorită necesității de coordonare permanentă a forțelor de ordine publică ale Poliției Locale aflate în operațiuni de patrulare sau în misiuni ordonate, de cunoaștere a situației operative din zona de responsabilitate, de exploatare a informațiilor în timp util, de informare a factorilor de decizie despre evenimentele în derulare, în cadrul Direcției Generale de Poliție Locală și Control a Municipiului București, funcționează, ca structură operativă de specialitate, Direcția Dispecerat Operativ Integrat.

a. Direcția Dispecerat Operativ Integrat are în componența sa:

- **Serviciul Organizare și Control Acces;**
- **Biroul Monitorizare Video;**
- **Compartimentul Prelucrare Date;**

Având în vedere complexitatea, responsabilitatea și necesitatea de a acționa și de a informa în timp real și pentru îndeplinirea în condiții optime a sarcinilor de serviciu, se impune organizarea și funcționarea unei ture de serviciu astfel:

- un dispecer-preluarea apelurilor primite prin SNUAU 112 sau cetățeni, informarea conducerii și întocmirea buletinului informativ;
- un dispecer-preluarea apelurilor primite prin SNUAU 112 sau cetățeni;
- un dispecer - verificări în bazele de date și preluarea apelurilor primite prin SNUAU 112 sau de la cetățeni;
- un dispecer - monitorizare video zona Centrul Istoric;
- un dispecer - monitorizare video a traficului rutier.
- un dispecer/ monitorizare video/ O.S. – Direcția Centrul Istoric
- un dispecer - monitorizare video Centrul de Management al Traficului
- un dispecer - asigură concediul de odihnă/libere.

b. În activitatea pe care le desfășoară, Direcția Dispecerat Operativ Integrat:

- asigură legătura permanentă a conducerii Direcției Generale de Poliție Locală și Control a Municipiului București cu celelalte structuri ale Direcției Generale de Poliție Locală și Control a Municipiului București, Poliția Națională, Jandarmeria Română și alte organe ale autorității publice în scopul cunoașterii situației operative și a evenimentelor produse pe teritoriul Municipiului București;
- colaborează cu direcțiile și serviciile independente din cadrul Direcției Generale de Poliție Locală și Control a Municipiului București și cooperează cu structurile din cadrul Primăriei Municipiului București;



- coordonează și îndrumă activitățile personalului din cadrul structurilor Direcției Generale de Poliție Locală și Control implicate în desfășurarea anumitor evenimente produse pe teritoriul Municipiului București.
- menține legătura permanent cu efectivele aflate în misiuni de asigurare a ordinii publice și cu celelalte forțe sau structuri cu care se cooperează;
- menține permanent legătura cu echipajele de intervenție pentru a cunoaște poziția lor în teren, în scopul realizării unei intervenții operative în situația producerii de evenimente deosebite;
- asigură primirea mesajelor informaționale furnizate de cetățeni, prin intermediul circuitelor telefonice urbane conectate la dispecerat, oferind în limita dispozițiilor legale, relațiile solicitate;
- centralizează rezultatele acțiunilor dispuse de conducerea Direcției Generale de Poliție Locală și Control a Municipiului București sau aprobate de Primarul General al Municipiului București;
- efectuează verificări electronice în baza de date a Ministerului Afacerilor Interne a persoanelor suspecte de săvârșirea de infracțiuni și a autovehiculelor în vederea identificării proprietarilor în baza solicitărilor din partea agenților din teren;
- transmite și urmărește executarea ordinelor și dispozițiilor Directorului General și ale adjuncților acestuia, primește rapoartele operative de la serviciile operative și urmărește soluționarea lor;
- raportează evenimente deosebite și aplică măsurile stabilite în caz de calamitate, catastrofă, incendii de mari proporții sau alte situații deosebite;
- asigură în permanență primirea sesizărilor venite din partea cetățenilor și transmiterea acestora spre soluționare către serviciile în competența cărora intră rezolvarea lor cu privire la situații de deranjamente în alimentările cu apă potabilă, apă caldă menajeră, agent termic, alimentare cu energie electrică, gaze naturale, cu privire la situații de blocări în trafic a vehiculelor de transport în comun, precum și cu privire la situații de deranjamente ale sistemelor de semnalizare și dirijare a traficului rutier;
- ia măsuri necesare, împreună cu persoana aprobată să efectueze serviciul de permanență, de alarmare a personalului Direcției Generale de Poliție Locală și Control a Municipiului București, din dispoziția Directorului General, în situația efectuării unei simulări de alarmare a întregului personal și în cazul situațiilor de urgență;

2. MISIUNI SPECIFICE

În conformitate cu prevederile legii nr.155/2010 a Poliției Locale, a H.G. nr.1332/2010, privind aprobarea Regulamentului – cadru de organizare și funcționare a poliției locale și a HCGMB 729/18.10.2018, această structură desfășoară următoarele **misiuni specifice**:

1. Pe linia menținerii ordinii și liniștii publice:

- menține ordinea și liniștea publică în zonele și locurile stabilite prin planul de ordine și siguranță publică al municipiului București, aprobat în condițiile legii,



acționând pentru prevenirea și combaterea faptelor antisociale, precum și pentru menținerea ordinii și liniștii publice sau curățeniei localității;

- menține ordinea publică în imediata apropiere a unităților de învățământ publice, a unităților sanitare publice, în parcările auto aflate pe domeniul public sau privat al Capitalei, în zonele comerciale și de agrement, în parcuri, piețe, cimitire, precum și în alte asemenea locuri publice aflate în proprietatea și/sau în administrarea municipiului București sau a altor instituții/servicii publice de interes local, stabilite prin planul de ordine și siguranță publică;

- participă, împreună cu autoritățile competente prevăzute de lege, potrivit competențelor, la activități de salvare și evacuare a persoanelor și bunurilor periclitare de calamități naturale ori catastrofe, precum și de limitare și înlăturare a urmărilor provocate de astfel de evenimente;

- acționează pentru identificarea cerșetorilor, a copiilor lipsiți de supraveghere și ocrotirea părinților sau a reprezentanților legali, a persoanelor fără adăpost și procedează la încredințarea acestora serviciului public de asistență socială în vederea soluționării problemelor acestora, în condițiile legii;

- constată contravenții și aplică sancțiuni, potrivit competenței, pentru nerespectarea legislației privind regimul de deținere a câinilor periculoși sau agresivi, a celei privind programul de gestionare a câinilor fără stăpân și a celei privind protecția animalelor și sesizează serviciile specializate pentru gestionarea câinilor fără stăpân despre existența acestor câini și acordă sprijin personalului specializat în capturarea și transportul acestora la adăpost;

- asigură protecția personalului din aparatul de specialitate al Primarului General, din instituțiile sau serviciile publice de interes local la efectuarea unor controale ori acțiuni specifice;

- participă, împreună cu alte autorități competente, la asigurarea ordinii și liniștii publice cu ocazia mitingurilor, marșurilor, demonstrațiilor, procesiunilor, acțiunilor de pichetare, acțiunilor comerciale promoționale, manifestărilor culturale - artistice, sportive, religioase sau comemorative, după caz, precum și a altor asemenea activități care se desfășoară în spațiul public și care implică aglomerări de persoane;

- constată contravenții și aplică sancțiuni pentru nerespectarea normelor legale privind conviețuirea socială stabilite prin legi sau acte administrative ale autorităților administrației publice centrale și locale, pentru faptele constatate în raza teritorială de competență;

- execută, în condițiile legii, mandatele de aducere emise de organele de urmărire penală și instanțele de judecată care arondează municipiul București, pentru persoanele care locuiesc pe raza de competență;

- participă, alături de Poliția Română, Jandarmeria Română și celelalte forțe ce compun sistemul integrat de ordine și siguranță publică, pentru prevenirea și combaterea infracționalității stradale;

- cooperează cu centrele militare zonale în vederea înmânării ordinilor de chemare la mobilizare și/sau de clarificare a situației militare a rezerviștilor din Ministerul Apărării Naționale;

- asigură măsuri de protecție a executorilor judecătorești cu ocazia executărilor silite;



- acordă, pe teritoriul municipiului București, sprijin imediat structurilor competente cu atribuții în domeniul menținerii, asigurării și restabilirii ordinii publice;
- intervine la solicitările dispeceratului la evenimentele semnalate prin Serviciul de urgență 112, pe principiul "cel mai apropiat polițist de locul evenimentului intervine", în funcție de specificul atribuțiilor de serviciu stabilite prin lege și în limita competenței teritoriale;
- acționează pentru depistarea persoanelor și a bunurilor urmărite în temeiul legii;
- verifică și soluționează sesizările și reclamațiile primite din partea cetățenilor municipiului București, legate de problemele specifice domeniului de activitate;
- asigură ordinea publică cu prilejul primirii de către Primarul General a unor ambasadori sau personalități publice din țară și străinătate, delegații oficiale;
- asigură ordinea publică pe timpul desfășurării ședințelor Consiliului General al Municipiului București;
- asigură însoțirea și protecția lucrătorilor Apa Nova în activitățile de debranșare a beneficiarilor rău platnici;
- participă la acțiunile de evacuare din imobile aflate în administrarea Primăriei Municipiului București;
- asigură delimitarea și securizarea zonelor la acțiunile de demolare/dezmembrare a construcțiilor edificate fără autorizație pe domeniul public sau privat al municipiului București ori pe spații aflate în administrarea autorităților administrației publice locale sau a altor instituții / servicii publice de interes local, prin asigurarea protecției perimetrului și a libertății de acțiune a personalului care participă la aceste operațiuni specifice;
- intervine, împreună cu organele abilitate, la solicitarea cetățenilor, pentru aplanarea stărilor conflictuale, prinderea unor făptuitori și rezolvarea unor cazuri sociale;
- sprijină organele de poliție pentru depistarea persoanelor ce se sustrag urmăririi sau executării pedepselor, precum și a persoanelor dispărute;
- acționează pentru menținerea ordinii și liniștii publice, prevenirea și combaterea faptelor antisociale în mijloacele de transport ale S.T.B.;
- execută, în colaborare cu angajații împuterniciți de S.T.B. acțiuni de control și sancționare a persoanelor care circulă fără tichet valabil de călătorie sau abonament în mijloacele de transport în comun, luând inclusiv măsurile necesare în interiorul mijloacelor auto pentru păstrarea ordinii și liniștii publice.

2. În domeniul circulației pe drumurile publice, Direcția Generală de Poliție Locală și Control a Municipiului București execută următoarele misiuni specifice:

- asigură fluența circulației pe drumurile publice din municipiul București, având dreptul de a efectua semnale regulamentare de oprire a conducătorilor de autovehicul exclusiv pentru îndeplinirea atribuțiilor conferite de prezenta lege în domeniul circulației pe drumurile publice;



- verifică integritatea mijloacelor de semnalizare rutieră și sesizează nereguli constatate privind funcționarea semafoarelor, starea indicatoarelor și a marcajelor rutiere și acordă asistență în zonele unde se aplică marcaje rutiere;
- participă la acțiuni comune cu administratorul drumului pentru înlăturarea efectelor fenomenelor naturale, cum sunt: ninsoare abundentă, viscol, vânt puternic, ploaie torențială, grindină, polei și alte asemenea fenomene, pe drumurile publice;
- participă, împreună cu unitățile/structurile teritoriale ale Poliției Române, la asigurarea măsurilor de circulație ocazionate de adunări publice, mitinguri, marșuri, demonstrații, procesiuni, acțiuni de pichetare, acțiuni comerciale promoționale, manifestări cultural-artistice, sportive, religioase sau comemorative, după caz, precum și de alte activități care se desfășoară pe drumul public și implică aglomerări de persoane;
- sprijină unitățile/structurile teritoriale ale Poliției Române în asigurarea măsurilor de circulație în cazul transporturilor speciale și al celor agabaritice pe raza teritorială de competență;
- acordă sprijin unităților/structurilor teritoriale ale Poliției Române în luarea măsurilor pentru asigurarea fluenței și siguranței traficului;
- asigură, în cazul accidentelor soldate cu victime, paza locului acestor accidente și ia primele măsuri ce se impun pentru conservarea urmelor, identificarea martorilor și a făptuitorilor și, dacă se impune, transportul victimelor la cea mai apropiată unitate sanitară;
- constată contravenții și aplică sancțiuni pentru încălcarea normelor legale privind oprirea, staționarea, parcare, accesul interzis, având dreptul de a dispune măsuri de ridicare a autovehiculelor staționate neregulamentar;
- constată contravenții și aplică sancțiuni pentru încălcarea normelor legale privind masa maximă admisă și accesul pe anumite sectoare de drum, având dreptul de a efectua semnale de oprire a conducătorilor acestor vehicule;
- constată contravenții și aplică sancțiuni pentru încălcarea normelor rutiere de către pietoni, bicicliști, conducători de mopede și vehicule cu tracțiune animală;
- constată contravenții și aplică sancțiuni pentru nerespectarea prevederilor legale referitoare la circulația în zona pietonală, în zona rezidențială, în parcuri și zone de agrement, precum și pe locurile de parcare adaptate, rezervate și semnalizate prin semnul internațional pentru persoanele cu handicap;
- aplică prevederile legale privind regimul juridic al vehiculelor fără stăpân sau abandonate pe terenuri aparținând domeniului public sau privat al statului ori al unităților/subdiviziunilor administrativ-teritoriale;
- cooperează cu unitățile/structurile teritoriale ale Poliției Române pentru identificarea deținătorului/utilizatorului autovehiculului ridicat ca urmare a staționării neregulamentare sau al autovehiculelor abandonate pe domeniul public.

3. În domeniul protecției animalelor:

- constată contravenții și aplică sancțiuni, potrivit competenței, pentru nerespectarea legislației privind regimul de deținere a câinilor periculoși sau agresivi, a celei privind programul de gestionare a câinilor fără stăpân și a celei privind protecția animalelor și sesizează serviciile specializate pentru gestionarea câinilor fără stăpân



despre existența acestor câini și acordă sprijin personalului specializat în capturarea și transportul acestora la adăpost;

- verifică și iau măsurile legale în cazul deținătorilor, persoane fizice și juridice, de animale sălbatice, care încalcă normele legale în materie;

- colaborează cu alte instituții, pentru adăpostirea animalelor abandonate sau aflate în pericol pe raza Municipiului București;

- desfășoară campanii de informare a legislației în domeniu, precum și de sensibilizare a opiniei publice, derulând programe specifice domeniului protecției animalelor, inclusiv în cooperare cu alte instituții de profil;

- intervine, cu forțe proprii sau în colaborare cu organizații neguvernamentale/asociații de profil sau alte instituții publice, pentru salvarea vieții animalelor aflate în pericol, maltratate sau asupra cărora au fost aplicate rele tratamente.

3. ACTIVITĂȚI ȘI MISIUNI EXECUTATE ÎN COMUN

Activitatea de cooperare constă în coordonarea în timp și spațiu, într-o concepție unitară, a eforturilor și acțiunilor tuturor forțelor participante la executarea misiunilor de asigurare a ordinii publice din municipiului București. La nivelul structurilor de ordine publică, această cooperare reprezintă ansamblul măsurilor de planificare, organizare și conducere în mod unitar a tuturor forțelor participante, în cadrul unui Plan unic, cu specificarea competențelor, a sprijinului reciproc și a modalităților de punere în aplicare a misiunilor specifice. Colaborarea în cadrul activităților permanente de ordine și siguranță publică, se realizează prin planuri de cooperare ale **D.G.P.L.C.M.B.** cu Direcția Generală de Poliție a Municipiului București, cu Brigada de Poliție Rutieră a Capitalei și cu unități ale Jandarmeriei Române.

Principalele forțe cu rol în asigurarea ordinii și liniștii publice la nivelul municipiului București, sunt:

- a. Direcția Generală de Poliție a Municipiului București;**

- b. Direcția Generală de Jandarmi a Municipiului București;**

- c. Brigada de Poliție Rutieră a Municipiului București;**

- d. Unitatea Speciala 30 Jandarmi Paza și Protecție Misiuni Diplomatie**

București;

- e. Direcția Generală de Poliție Locală a Municipiului București.**

- f. Polițiile Locale ale Sectoarelor Municipiului București;**

- g. Inspectoratul pentru Situații de Urgență "Dealul Spirii" al**

Municipiului București-Ilfov;

1. Direcția Generală de Poliție Locală a Municipiului București:

- participă la asigurarea măsurilor de ordine publică în cooperare cu **Secțiile de Poliție** de pe raza Municipiului București, în zonele de responsabilitate, acționând cu măsuri proprii și misiuni specifice de ordine și siguranță publică, pentru supravegherea și monitorizarea situației din teren.



- participă la asigurarea măsurilor de ordine publică, în cooperare cu unități speciale de jandarmi, la solicitarea acestora, cu ocazia adunărilor publice, mitingurilor, manifestărilor cultural artistice și sportive, organizate la nivelul municipiului București.

- D.G.J.M.B. organizează și structurează împreună cu Direcția Generală de Poliție Locală a Municipiului București și Polițiile Locale de Sector 1- 6, prin măsuri proprii de ordine publică, afluirea și defluirea participanților la manifestările publice, precum și interzicerea afluirii persoanelor spre

- zona unde a fost tulburată ordinea și liniștea publică, constituind dispozitive comune pe principalele căi de deplasare, compuse din patrule pedestre și auto.

- participă la asigurarea măsurilor de ordine publică privind desfășurarea activităților de fluidizare a traficului rutier, în zonele unde se desfășoară lucrări de reparare și modernizare a drumurilor publice din municipiul București, precum și în zona marilor intersecții ale Capitalei, împreună cu Brigada de Poliție Rutieră, în baza protocolului de cooperare și cu efective de polițiști locali instruiți în acest sens.

Prin această colaborare se realizează sprijinul echipajelor de poliție rutieră, pentru prevenirea blocajelor temporare și a problemelor grave ce pot apărea din punct de vedere a fluenței circulației rutiere și a fluenței pietonale și în sprijinul asigurării siguranței traficului auto și implicit a cetățeanului bucureștean.

- participă la asigurarea măsurilor de ordine publică, în cooperare cu unități speciale din cadrul I.S.U București-Ilfov, la solicitarea acestora, prin măsuri specifice de ordine publică, pe timpul stingerii incendiilor, a calamităților naturale și a altor evenimente, conform planurilor de măsuri proprii și ca membru permanent în Comitetul Municipiului București pentru Situații de Urgență, în cadrul grupului de suport tehnic pentru "monitorizarea pericolelor" constituit la nivelul Prefecturii Municipiului București.

Având în vedere experiența anilor precedenți, atât în ce privește misiunile permanente de ordine publică și fluidizarea traficului rutier, cât și cele desfășurate pe timpul unor evenimente de amploare de importanță națională/internațională se impun măsuri de **coordonare/cooperare** la nivelul municipiului București **a Polițiilor Locale de Sector de către Direcția Generală de Poliție Locală a Municipiului București.** Actuala organizare diminuează foarte mult posibilitatea conjugării eforturilor în vederea realizării unitare, din punct de vedere strategic, tactic și al efortului uman, a siguranței publice adecvate unei capitale europene.

Totodată, **pe linia activității de control**, instituția colaborează cu toate autoritățile locale și centrale.



CAPITOLUL III EFECTIVELE AFLATE LA DISPOZIȚIE ȘI SUPORTUL LOGISTIC

A. DIRECȚIA SIGURANȚĂ ȘI ORDINE PUBLICĂ

1. Serviciul de Ordine și Liniște Publică, Monitorizare Obiective

La executarea misiunilor de menținere a ordinii și siguranței publice, la acțiunile punctuale, executate în temeiul protocoalelor de colaborare/cooperare participă **101 de polițiști locali**.

Serviciul are în dotare **13 autospeciale**, pentru patrulare specifică;

2. Serviciul Circulație Rutieră, Biroul Fluidizare Trafic și Biroul Semnalizare și Reglementare Rutieră.

Structura cuprinde **42 de polițiști locali** cu instruire de specialitate și cu experiență în activitatea de dirijare, dotați cu uniforme specifice și veste reflectorizante și care compun echipajele celor **17 autospeciale** din dotare, inscripționate, prevăzute cu dispozitive video de monitorizare a traficului rutier. De asemenea, serviciul este dotat cu **3 motociclete BMW și un mototriciclu** necesare în rezolvarea rapidă a situațiilor operative apărute în teren și nu în ultimul rând pentru activitățile de fluidizare a traficului rutier în diferite puncte ale capitalei.

3. Serviciul Patrulare Parcuri

La executarea misiunilor de menținere a ordinii și siguranței publice în parcurile aflate în responsabilitate participă **23 de polițiști locali**, care au în dotare un nr. **2 autospeciale**, pentru patrulare în zona parcurilor și **2 vehicule electrice**;

4. Serviciul Poliția Animalelor

La executarea misiunilor specifice participă **7 polițiști locali**, iar serviciul are în dotare **3 autospeciale**, pentru desfășurarea activităților;

B. SERVICIUL INTERVENȚII LA EVENIMENTE

Pentru îndeplinirea misiunilor de intervenții sau cele de însoțire și protecție a inspectorilor Primăriei Municipiului București, în cadrul serviciului acționează **29 de polițiști locali** dotați cu mijloace specifice – scuturi, echipament de protecție (combinezon), cască, măști de gaze, berbece, foarfecă multifuncțională. Totodată, serviciul dispune de **6 autospeciale**, una dintre acestea fiind dotată special pentru activități de intervenții.

C. DIRECȚIA CENTRUL ISTORIC

La nivelul Direcției Centrul Istoric, sunt prevăzuți un număr de 67 de lucrători, astfel:

- 4 funcții de conducere (din care o funcție este vacantă)



Serviciul Ordine Publică Centrul Istoric:

- 52 de lucrători (1 de execuție – vacant, 2 lucrători sunt detașați, 1 lucrător suspendat)

Biroul Sesizări Centrul Istoric:

- 5 lucrători cu funcție de execuție

Compartimentul Supraveghere și Control:

- 6 lucrători cu funcție de execuție

Cu un nr. de **53 polițiști locali, 5 mașini**, acționează doar pe raza Centrului Istoric și în Parcul Unirii pentru aplanarea stărilor conflictuale, prinderea unor făptuitori, rezolvarea unor cazuri sociale, stabilirea situațiilor de fapt, sesizarea și rezolvarea acestora, asigurând totodată și măsuri de monitorizare în vederea prevenirii faptelor antisociale.

În dotarea tuturor polițiștilor locali se află:

- cătușe metalice;
- spray autoapărare;
- tomfe;
- dispozitiv electroșoc;
- pistoale Glock cu muniție letală – numai cu aprobarea Directorului

General.

- stații radio emisie-recepție, cu indicativele repartizate.
- telefoane mobile repartizate în dotare.
- aparate foto

D. DIRECȚIA DISPECERAT OPERATIV INTEGRAT

Reprezintă structura operativă de specialitate a instituției care menține legătura permanentă și coordonează efectivele din teren, în activitatea curentă sau temporară, informează în timp real factorii de conducere asupra situației operative și diseminează către forțele din teren ordinele și misiunile care trebuie îndeplinite. Totodată, serviciul menține permanent legătura cu cetățenii direct prin telefonul **021/9752**.

Din punct de vedere logistic structura dispune de **sisteme IT** moderne și performante care permit vizualizarea pe o hartă integrată a deplasării efectivelor în teren, **Harta Operativă București Integrat**, dar și localizarea punctelor de interes la nivelul capitalei (unități administrative locale și centrale, de învățământ și cultură, spitalicești, religioase, de trafic rutier, ale poliției naționale, zone protejate sau care constituie monumente arhitecturale, etc.). O altă activitate permanentă este aceea de monitorizare video a principalelor intersecții ale Bucureștiului și a zonelor de interes, prin afișarea pe un **video-wall** a imaginilor, în timp real, captate de **650 camere video amplasate pe marile bulevarde** și a **53 camere video din Centrul Istoric**.



O altă activitate executată o constituie legătura radio cu efectivele din teren și cea de verificare de persoane/auto din bazele de date ale M.A.I. care se efectuează cu **echipamente radio și softuri dedicate.**

În urma evenimentelor, se întocmesc **fișe de incident** care permit stocarea electronică a datelor operative pentru realizarea periodică de analize pertinente privind fenomenele infracționale/contravenționale dispecerizate la nivelul capitalei sau a unor unități administrative locale.











CAPITOLUL IV



PREGĂTIREA PROFESIONALĂ ȘI INSTRUIREA EFECTIVELOR PENTRU EXECUTAREA ACTIVITĂȚILOR ȘI CONTROLUL DISPOZITIVELOR

În „Registrul patrulelor de siguranță publică și al echipajelor de intervenție”, „Caietul de instructaj” sau „Buletinul posturilor”, după caz, se consemnează zilnic polițiștii locali care constituie dispozitivele care acționează în scopul menținerii ordinii și liniștii publice și al fluidizării și supravegherii traficului rutier.

Efectivele participante în dispozitivul de menținere a ordinii și siguranței publice și în cel de asigurare a fluenței și supravegherii traficului rutier semnează în registru/caiet/buletinul posturilor despre luarea la cunoștință a zonelor de siguranță publică, itinerarelor de patrulare ori posturilor de bază stabilite.

Instructajul premergător intrării în serviciu a efectivelor de polițiști locali se efectuează, de către șefii de servicii, șefii de birouri sau polițiștii locali cu atribuții de responsabil de schimb, la sediile unde își desfășoară activitatea respectivele servicii și are ca scop informarea acestora cu privire la:

- evoluția situației operative;
- aspectele identificate din analiza tactică și buletinele de evenimente;
- informațiile deținute;
- zonele de siguranță publică și itinerarele de patrulare.

În timpul instructajelor, șefii de servicii, de birouri sau polițiștii locali cu atribuții de responsabil de schimb au în vedere următoarele aspecte:

- prezența și starea fizico – psihică a polițiștilor locali;
- ținuta și dotarea polițiștilor locali, mijloacele de autoapărare și de intervenție, documentele, astfel încât fiecare polițist local care intră în serviciu să aibă asupra sa dotarea aferentă și echipamentul corespunzător;
- instruirea cu privire la dispozițiile Primarului General al Capitalei sau ale superiorilor ierarhici;

- aducerea la cunoștință a acțiunilor aflate în derulare ori care vor începe în timpul programului de lucru;

- verificarea modului de cunoaștere a consemnelor general și particulare, precum și a modului de acțiune în diferite situații;


- anunțarea componenței patrulelor și repartizarea acestora pe zone de siguranță publică/itinerare de patrulare, în funcție de nevoile identificate din analiza situației operative și din analiza tactică.

În cadrul instructajului se pune accent pe acordarea respectului și pe corectitudinea manifestată față de cetățeni, grija față de conduită și imaginea proprie a polițistului local.

Aspectele prezentate la instructaj se consemnează într-un „Proces – verbal de instructaj”, care se semnează de către șeful serviciului/șeful biroului, polițistul local cu atribuții de responsabil de schimb și toți polițiștii locali din schimbul respectiv.

Activitatea de instruire se realizează în cadrul programului de lucru, la începutul acestuia și durează maximum 15 minute.

Acțiunea încredințată în competența exclusivă a Direcției Generale de Poliție Locală și Control a Municipiului București se realizează în baza Planului de acțiune întocmit de șeful serviciului căruia i s-a repartizat prin rezoluție îndeplinirea acțiunii și



aprobat de Directorul General. În acest caz, instructajul se efectuează de către șeful de dispozitiv.

Controlul dispozitivelor de menținere a ordinii și liniștii publice și de fluidizare și supraveghere a traficului rutier se efectuează de către:

- Directorul General al D.G.P.L.C.M.B.;
- Directorul General Adjunct cărui i se subordonează Direcția de Siguranță și Ordine Publică și Direcția Centrul Istoric;
- Directorul executiv care coordonează Direcția de Siguranță și Ordine Publică;
- Șefii de servicii;
- Șefii de birouri;
- Polițiștii locali care îndeplinesc atribuții de responsabil de schimb.

În cazul acțiunilor îndeplinite în comun cu celelalte forțe de ordine, polițiștii locali și misiunile pe care le au de îndeplinit sunt menționați în Planul de acțiune, efectivele de polițiști locali desfășurând activități în limita competențelor ce le sunt stabilite. În aceste cazuri:

- instructajul polițiștilor locali participanți se efectuează de către șeful de dispozitiv din cadrul D.G.P.L.C.M.B.;
- controlul dispozitivelor de ordine se efectuează de personalul desemnat din cadrul fiecărei structuri participante.

CAPITOLUL V DISPOZIȚII FINALE

Conducerea nemijlocită a structurilor și subunităților participante la acțiunile desfășurate de către Direcția Generală de Poliție Locală și Control a Municipiului București se exercită de către șefii acestora, potrivit competențelor conferite de lege. **(Anexa nr. 2).**

Coordonarea dispozitivelor de ordine și siguranță publică se va face în baza Planurilor proprii de acțiune ale structurilor operative și prin luarea în considerare a evoluției situației operative zilnice și a cadrului dispositional din protocoalele de cooperare.

Contracararea și combaterea tendințelor evolutive ale criminalității stradale se va realiza prin adaptarea dispozitivelor proprii de ordine și siguranță publică ale structurilor operative și prin acțiuni polițienești punctuale independente sau în cooperare.

În cazul producerii unor incendii de mari proporții, explozii, inundații, cutremure, acte de terorism, etc., situații de criză sau avarii, structurile de ordine și siguranță publică vor realiza operativ, cu efectivele din teren, dispozitive de ordine publică și siguranță rutieră în zona adiacentă evenimentului, contribuind la facilitarea intervenției salvării și evacuării persoanelor și bunurilor conform atribuțiilor legale.

Periodic și ori de câte ori este nevoie, conducerea Direcției Generale de Poliție Locală și Control a Municipiului București analizează cu reprezentanții administrației publice locale (Autoritatea Teritorială de Ordine Publică) și ai comunității locale stadiul îndeplinirii, conform responsabilităților, a sarcinilor din Planul de Ordine și Liniște



Publică, eficiența activităților de ordine publică, folosirea efectivelor și modul de colaborare, stabilindu-se măsuri, în funcție de evoluția situației operative.

Zilnic, șefii de servicii și birouri analizează activitatea desfășurată de polițiștii locali, întocmind rapoarte sau note, după caz, pe care le înaintează, pe cale ierarhică, șefului poliției locale;

Săptămânal, la nivelul serviciilor se analizează situația operativă, eficiența dispozitivelor de menținere a ordinii și liniștii publice și de fluidizare și supraveghere a traficului rutier și se evaluează situația operativă pentru săptămâna viitoare;

Săptămânal, la nivelul Direcției de Siguranță și Ordine Publică se analizează activitățile desfășurate și se stabilesc măsuri pentru înlăturarea neajunsurilor și eficientizarea activităților viitoare;

Lunar, la nivelul instituției se analizează modul de acțiune și rezultatele obținute și se stabilesc măsuri concrete pe linia ordinii publice și a circulației rutiere, în vederea eliminării eventualelor disfuncționalități pe linia colaborării între serviciile operative;

Anual se întocmesc Rapoartele de evaluare a polițiștilor locali, în conformitate cu prevederile legale în materie.

De materializarea sarcinilor și măsurilor cuprinse în prezentul plan răspund: Directorul General și Directorul General Adjunct, Directorul Executiv al D.D.O.I., Directorul Executiv și Directorii Executivi Adjuncți ai D.S.O..P, Directorul Executiv și Directorul Executiv Adjunct al D.C.R.L., șefii structurilor operative din cadrul D.G.P.L.M.B.

La prezentul plan se **anexează**:

- Harta Municipiului București privind responsabilitatea D.G.P.L.C.M.B.
- Zonele de siguranță publică unde acționează D.G.P.L.C.M.B.
- Tabel cu persoanele cu funcții de conducere din cadrul D.G.P.L.C.M.B. care au atribuții de coordonare și control al forțelor participante la activitățile de menținere a ordinii publice.

- Opis cu protocoalele de cooperare ale D.G.P.L.C.M.B. și copii ale acestora.

Anexele 1 - 4 fac parte integrantă din prezentul **PLAN DE ORDINE ȘI SIGURANȚĂ PUBLICĂ**



COMISIA LOCALĂ DE ORDINE PUBLICĂ A MUNICIPIULUI BUCUREȘTI

PRESEDINTE

**PRIMAR GENERAL AL
MUNICIPIULUI BUCUREȘTI**

Nicuşor DAN



MEMBRI

**DIRECTOR GENERAL D.G.P.M.B.
Bogdan BERECHET**

**DIRECTOR GENERAL D.G.P.L.C.M.B
Eduard- Valentin STROE**

**SECRETAR GENERAL P.M.B.
Georgiana ZAMFIR**

**CONSILIER GENERAL
Florin MELCIU**

**CONSILIER GENERAL
Manuela MUREȘAN**

**CONSILIER GENERAL
Marian PODAR**





ANEXA 1



TABEL

cu persoanele cu funcții de conducere din cadrul D.G.P.L.C.M.B. care au atribuții de coordonare și control al forțelor participante la activitățile de menținere a ordinii publice

| Nr. crt. | Nume/Prenume | Funcție |
|----------|-----------------------------------|------------------------------------|
| 1. | STROE VALENTIN EDUARD | DIRECTOR GENERAL |
| 2. | NEDELCU LIVIU | DIRECTOR GENERAL ADJ. |
| 3. | BĂRĂCEANU MIHAI | DIRECTOR EXECUTIV D.D.O.I. |
| 4. | IULIA TUDOR | ȘEF SERVICIU S.O.C.A. |
| 5. | SURDU DAN SEBASTIAN | ȘEF BIROU B.M.V. |
| 6. | DUMITRU-ARMEANU VLAD ALEXANDRU | DIRECTOR EXECUTIV D.S.O.P. |
| 7. | MÂNDROC CRISTIAN | DIRECTOR EXECUTIV ADJ. D.S.O.P. |
| 8. | DUMITRESCU MARGARETA | DIRECTOR EXECUTIV ADJ. D.S.O.P. |
| 9. | BANIA CRISTIAN | ȘEF SERVICIU SOLPMO |
| 10. | CIUGOLEA CONSTANTIN | ȘEF BIROU B.M.O. 2 |
| 11. | VASILE MARIUS | ȘEF SERVICIU S.C.R. |
| 12. | VĂTU ADRIAN | ȘEF SERVICIU S.P.P. |
| 13. | VOICAN OANA | ȘEF SERVICIU S.P.A. |
| 14. | SĂNDEANU LAURENȚIU | DIRECTOR EXECUTIV ADJ. D.C.I. |
| 15. | DEACONU IONUȚ | DIRECTOR EXECUTIV D.C.I. |
| 16. | DINU CRISTIANA | ȘEF BIROU |
| 17. | MIHAILĂ BOGDAN | DIRECTOR EXECUTIV ADJ. D.C. |
| 18. | PETROF PETRUȚA | DIRECTOR EXECUTIV ADJ. D.C. |
| 19. | MAXIMILIAN CONSTANTIN | DIRECTOR EXECUTIV ADJ. D.C. |
| 20. | TĂMAȘ LIVIU | ȘEF SERVICIU S.I.Ev. |



ZONE DE SIGURANȚĂ PUBLICĂ

ZONA 1 străzile interioare delimitate de următoarele artere de circulație: Str. Radu Beller – Str. Mircea Eliade – Bd. Aviatorilor – Calea Dorobanților – Str. Radu Beller.

Cuprinde zonele protejate construite nr. 54, 55, 56 și 57.

ZONA 2 străzile interioare delimitate de următoarele artere de circulație: Piața Victoriei – Bd. Iancu de Hunedoara – Calea Dorobanților – Rond Charles de Gaulle – Bd. Aviatorilor – Piața Victoriei.

Cuprinde zonele protejate construite nr. 14, 47, 48, 49, 50, 51, 52 și 53.

ZONA 3 străzile interioare delimitate de următoarele artere de circulație: Piața Victoriei – Bd. Aviatorilor – Rond Charles de Gaulle – Bd. C-tin. Prezan – Șos. Kiseleff – Piața Presei – Bd. Mărăști – Str. C-tin. Sandu Aldea – Bd. Ion Mihalache – Str. Ștefan Sănătescu – Bd. Mărăști – Str. Clucerului – Bd. Ion Mihalache – Piața Victoriei.

Cuprinde zonele protejate construite nr. 14, 15, 58, 59, 60, 72, 73, 74, 84 și 93.

ZONA 4 străzile interioare delimitate de următoarele artere de circulație: Șos. Chitilei – Bd. Laminorului – Str. Fabrica de Cărămidă – Str. Neajlovului – Str. Coralilor – Bd. Gloriei – Str. Triumfului – Șos. Chitilei (parcarea Bazilescu).

Cuprinde zona protejată construită Parcelarea Bazilescu.

ZONA 5 străzile interioare delimitate de următoarele artere de circulație: Bd. Libertății – Bd. Unirii – Splaiul Unirii – Bd. Mărășești – Str. Dr. C-tin. Istrati – Str. Fabrica de Chibrituri – Șos. Viilor – Bd. George Coșbuc – Bd. Libertății.

Cuprinde următoarele zone protejate construite: 9, 11, 25, 63, 66, 67, 68, 69, 79, 80, 82 – Parcul Carol, 86, 87, 88, 89 și 96.



ZONA 6 străzile interioare delimitate de următoarele artere de circulație: Bd. Iancu De Hunedoara – Șos. Ștefan cel Mare – Str. Tunari – Str. Mihai Eminescu – Bd. Dacia – Str. Lascăr Catargiu – Bd. Iancu de Hunedoara.

Cuprinde zonele protejate construite nr. 10, 12, 13, 24, 94 și 95.

ZONA 7 străzile interioare delimitate de următoarele artere de circulație: Piața Victoriei – Str. Lascăr Catargiu – Bd. Ghe. Magheru – Bd. Nicolae Bălcescu – Bd. Regina Elisabeta – Bd. Mihail Kogălniceanu – Str. Vasile Pârvan – Str. Berzei – Bd. Buzești – Piața Victoriei.

Cuprinde zonele protejate construite nr. 2, 4, 6, 12, 16, 23, 28, 29, 35, 42, 43, 44, 81 și 97.

ZONA 8 străzile interioare delimitate artere de următoarele de circulație: Piața Kogălniceanu – Str. Vasile Pârvan – Calea Plevnei – Str. Știrbei Vodă – Splaiul Independenței – Șos. Cotroceni – Șos. Grozăvești – Șos. Panduri – Bd. Ghencea – Str. Izvor – Str. Dr. Staicovici – Splaiul Independenței – Piața Mihail Kogălniceanu.

Cuprinde zonele protejate construite nr. 6, 45, 77, 78, 85 și 91.

ZONA 9 străzile interioare delimitate de următoarele artere de circulație: Piața Victoriei – Bd. Lascăr Catargiu – Bd. Ghe. Magheru – Bd. N. Bălcescu – Bd. Carol I – Calea Moșilor – Bd. Dacia – Piața Victoriei.

Cuprinde zonele protejate construite nr. 4, 5, 13, 17, 18, 20, 21, 32, 33, 34, 39, 40, 41 și 70 .

ZONA 10 străzile interioare delimitate de următoarele artere de circulație: Bd. Libertății – Bd. Unirii – Bd. Decebal – Șos. Mihai Bravu – Bd. Ferdinand – Bd. Carol I – Universitate – Bd. Regina Elisabeta – Str. Schitu Măgureanu – Pod Izvor – Splaiul Independenței – Bd. Libertății.

Cuprinde zonele protejate construite nr. 1, 3, 4, 5, 6, 7, 8, 16, 19, 22, 26, 27, 30, 31, 36, 37, 38, 46, 61, 64, 71, 75, 76, 90 și 98.





PRIMĂRIA MUNICIPIULUI BUCUREȘTI

Primar General

NR. 180356 / 26.10.2023

REFERAT DE APROBARE

privind

aprobarea Planului de Ordine și Siguranță Publică al Municipiului București
pentru anul 2023

Ținând cont de faptul că în ședința de lucru a Comisiei Locale de Ordine Publică a Municipiului București din data de 25.10.2023 s-a avizat Planul de Ordine și Siguranță Publică al Municipiului București pentru anul 2023, cu următoarele modificări semnificative față de anul 2022:

- Programul de lucru al efectivelor Direcției de Ordine și Liniște Publică, precum și al Direcției Centrul Istoric în trei schimburi de câte 8 ore asigurându-se continuitate 24h din 24h;
- Zonele de siguranță publică astfel încât acestea să cuprindă toate zonele construite protejate ale Municipiului București ;

Ținând seama de următoarele prevederi legale:

- art. 6 lit.a, art.29 alin.1 lit.c; art.30 lit.g din Legea nr. 155/2010 a Poliției Locale, republicată, cu modificările și completările ulterioare,
- art.24 din HG nr. 1332/2010 – Regulamentul cadru de organizare și funcționare a Poliției Locale,
- art.3 și art.5 alin.1 din Ordinul nr.92/2011 al Ministrului Administrației și Internelor pentru aprobarea Metodologiei de elaborare a planului de ordine și siguranță publică al poliției locale,

- art. 129 alin.2 lit.d, alin.7 lit.g și art. 166 alin.(1) din OUG 57/2019 privind Codul administrativ,

Propunem spre dezbatere și aprobare Consiliului General al Municipiului București, proiectul de hotărâre privind aprobarea Planului de Ordine și Siguranță Publică al Municipiului București pentru anul 2023.

PRIMAR GENERAL,

Nicușor DAN



**Avizat,
DIRECȚIA JURIDIC**

**Director Executiv,
Adrian IORDACHE**





PRIMĂRIA MUNICIPIULUI BUCUREȘTI

Direcția Generală Situații de Urgență, Statistici și Strategii

Nr. 80535/26.10.2023 Direcția Generală de Poliție Locală și Control a Municipiului București

Nr. 180159/26.10.2023 Direcția Generală Situații de Urgență Statistici și Strategii

RAPORT DE SPECIALITATE

al Direcției Generale de Poliție Locală și Control a Municipiului București
și Direcției Generale de Situații de Urgență, Statistici și Strategii

privind

aprobarea Planului de Ordine și Siguranță Publică al Municipiului București
pentru anul 2023

Având în vedere faptul că în ședința de lucru a Comisiei Locale de Ordine Publică a Municipiului București din data de 25.10.2023, s-a avizat Planul de Ordine și Siguranță Publică al Municipiului București pentru anul 2023, cu următoarele modificări semnificative față de anul 2022:

- Programul de lucru al efectivelor Direcției de Ordine și Liniște Publică, precum și al Direcției Centrul Istoric în trei schimburi de câte 8 ore asigurându-se continuitate 24h din 24h;
- Zonele de siguranță publică astfel încât acestea să cuprindă toate zonele construite protejate ale Municipiului București;

Ținând seama de următoarele prevederi legale :

- art. 6 lit.a, art.29 lit.c, art.30 lit.g din Legea nr. 155/2010 a Poliției Locale, republicată, cu modificările și completările ulterioare;
- art.24 din HG nr. 1332/2010 - Regulamentul cadru de organizare și funcționare a Poliției Locale;

- art.3 și art.5 alin.1 din Ordinul nr.92/2011 al Ministrului Administrației și Internelor pentru aprobarea metodologiei de elaborare a planului de ordine și siguranță publică al Poliției Locale;
- art. 129 alin.2 lit.d, alin.7 lit.g și art. 166 (1) din OUG 57/2019 privind Codul administrativ,

propunem spre dezbatere și aprobare Consiliului General al Municipiului București, proiectul de hotărâre privind aprobarea Planului de Ordine și Siguranță Publică al Municipiului București, pentru anul 2023.

Directia Generala De Politie Locala și
Control a Municipiului Bucuresti

Directia Generală Situații de Urgență,
Statistici și Strategii

Director General,
Eduard STROE



Director General,
Cătălin ZOICAN



Întocmit,

Razvan Grigoras