

MUNICIPIUL BUCUREȘTI
CABINET SECRETAR GENERAL
PROIECT DE HOTĂRÂRE
NR. 211
DATA: 03.04.2025



Consiliul General al Municipiului București

HOTĂRÂRE

Nr.:din.....

privind declararea ca bunuri aparținând domeniului public al Municipiului București a imobilelor situate în b-dul Timișoara nr. 103D, sector 6, strada Sibiu nr. 4A, sector 6 și strada Piatra Craiului nr. 40-42, sector 6

Având în vedere referatul de aprobare al Primarului General, Raportul de specialitate al Direcției Patrimoniu;

Luând în considerare adresa nr. 255825/23.09.2024 a Direcției Generale de Impozite și Taxe Locale Sector 6 și a notei de constatare în teren la imobilele cu adresele b-dul Timișoara nr. 103D, strada Sibiu nr. 4A și strada Piatra Craiului nr. 40-42, sector 6.

Ținând cont de Decizia Penală nr. 760/2015, pronunțată în dosarul penal nr. 4588/303/2011, de către Curtea de Apel București – Secția II-Penală.

În temeiul prevederilor art.129 alin. (2) lit. c), art. 139 alin. (3) lit. g), art. 166 alin. (2) lit. g) și art. 286 alin. (4) din Codul Administrativ adoptat prin Ordonanța de Urgență nr. 57/03.07.2019.

CONSILIUL GENERAL AL MUNICIPIULUI BUCUREȘTI

HOTĂRÂȘTE:

Art.1 Se declară ca bunuri aparținând domeniului public al Municipiului București imobilele situate în b-dul Timișoara nr. 103D, strada Sibiu nr. 4A și strada Piatra Craiului nr. 40-42, sector 6, identificate conform planurilor de proiecție Stereo 70, care fac parte integrantă din prezenta hotărâre.

Art.2 Imobilele prevăzute la art. 1, se vor înscrie în cartea funciară, ca proprietăți publice ale Municipiului București.

Art.3 Direcțiile din cadrul aparatului de specialitate a Primarului General al Municipiului București, vor aduce la îndeplinire prevederile prezentei hotărâri.

Această hotărâre a fost adoptată în ședința C.G.M.B., din data de2024

PREȘEDINTE DE ȘEDINȚĂ

SECRETAR GENERAL
AL MUNICIPIULUI BUCUREȘTI
Georgiana Zamfir

București,2024

Nr.

Anexa la

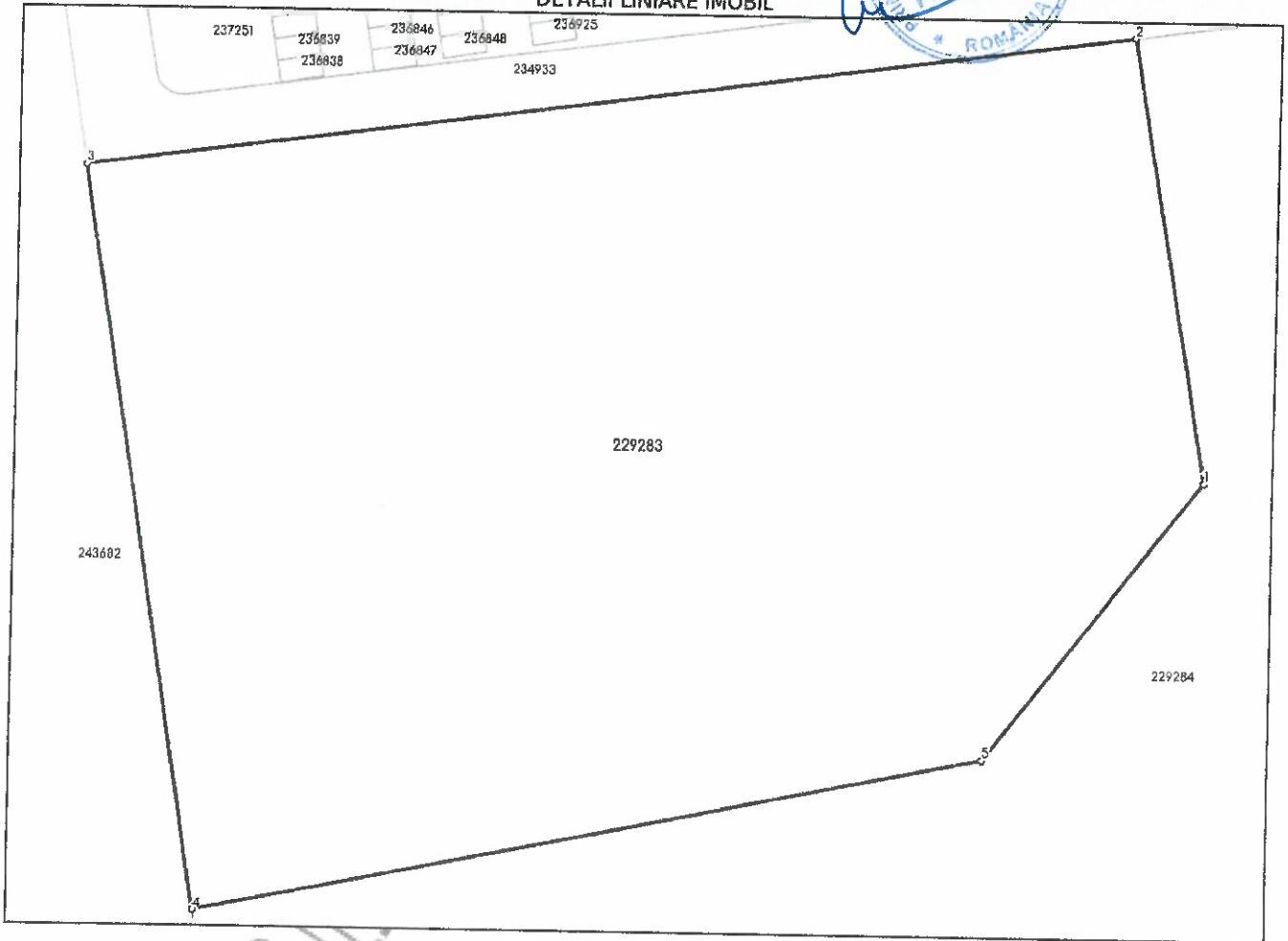
HCBUB m

Teren

Nr cadastral	Suprafața (mp)*	Observații / Referințe
229283	9.646	Teren ramas in proprietate. Diferenta de 185 mp pana la suprafata de 9831 mp din cadastru a fost expropriata in temeiul Legii 255/2010 -Pozitia 5 in Dispozitia 870/28.04.2022, Pozitia 5 in Hotararea 398/26.12.2021. Imobil imprejmuit

* Suprafata este determinată in planul de proiectie Stereo 70.

DETALII LINIARE IMOBIL



Date referitoare la teren

Nr Crt	Categorie folosință	Intra vilag	Suprafața (mp)	Tarla	Parcelă	Nr. topo	Observații / Referințe
1	curti constructii	DA	9.646	-	-	-	lot 1, imprejmuit

Lungime Segmente

1) Valorile lungimilor segmentelor sunt obținute din proiectie în plan.

Punct început	Punct sfârșit	Lungime segment (m)
1	2	51.659
2	3	122.087
3	4	86.038
4	5	92.824
5	1	40.56

Anexa Nr. 1 La Partea I

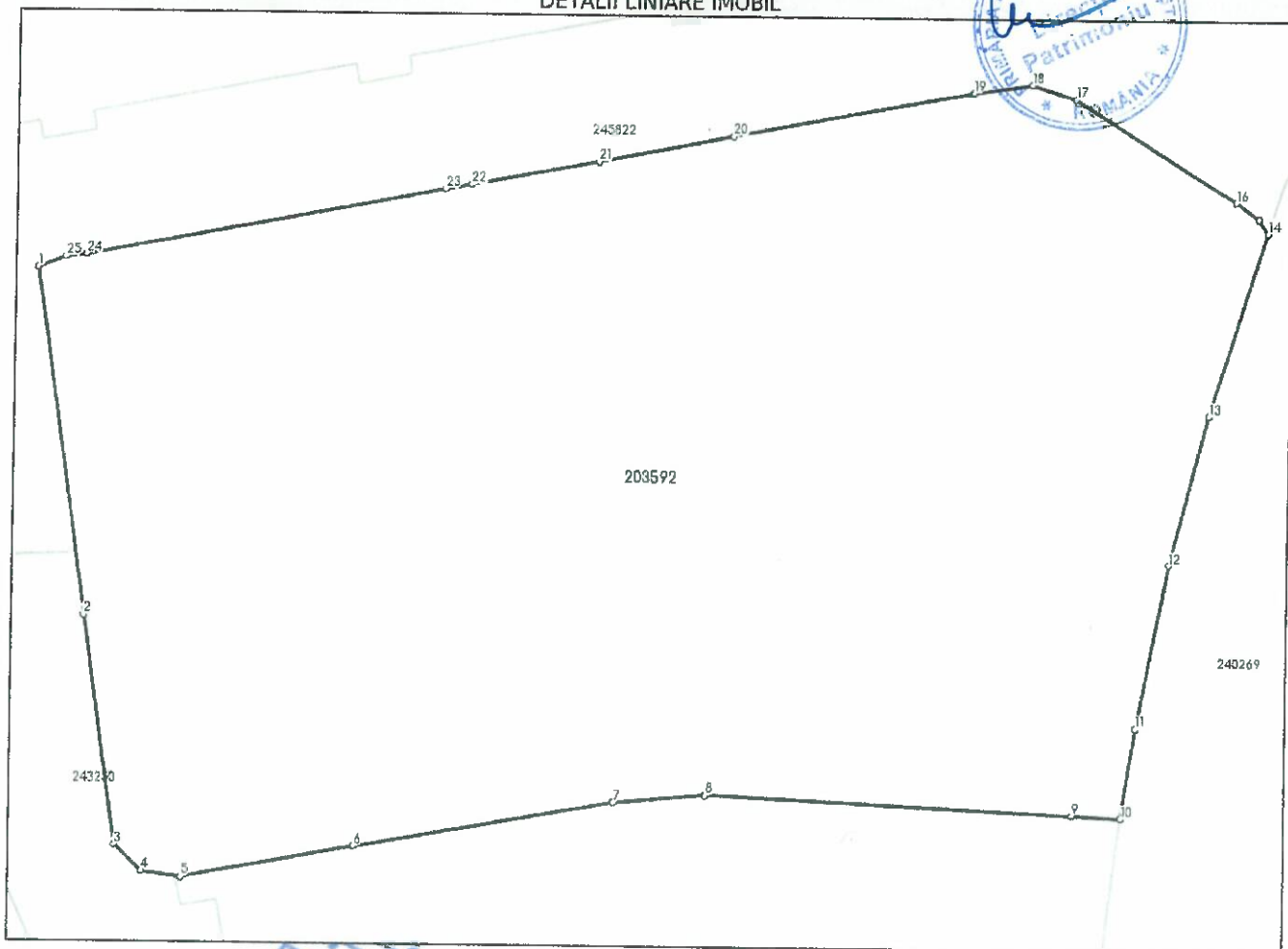
m.

Teren

Nr cadastral	Suprafața (mp)*	Observații / Referințe
203592	5.045	Teren intravilan in suprafata de 5044,86 mp

* Suprafața este determinată în planul de proiecție Stereo 70.

DETALII LINIARE IMOBIL



Date referitoare la teren

Nr Crt	Categorie folosință	Intra vilan	Suprafața (mp)	Tarla	Parcelă	Nr. topo	Observații / Referințe
1	curti constructii	DA	5.045	-	-	-	

Lungime Segmente

1) Valorile lungimilor segmentelor sunt obținute din proiecție în plan.

Punct început	Punct sfârșit	Lungime segment (m)
1	2	28.918
3	4	3.119
5	6	14.467
7	8	7.617
9	10	4.08
11	12	13.658

Punct început	Punct sfârșit	Lungime segment (m)
2	3	19.013
4	5	3.259
6	7	21.926
8	9	30.726
10	11	7.48
12	13	12.599

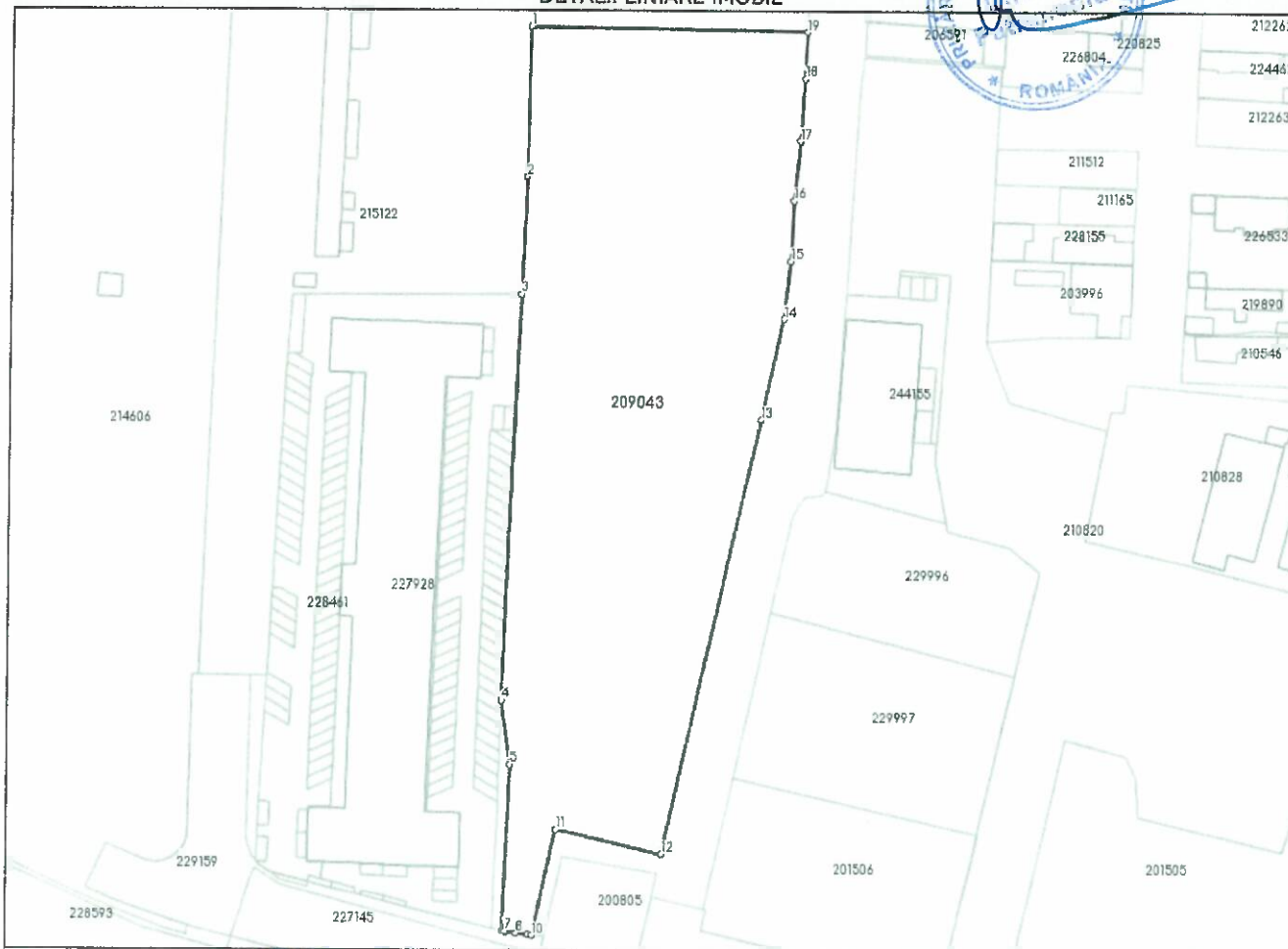
Anexa la act 66/B

Teren

Nr cadastral	Suprafața (mp)*	Observații / Referințe
209043	Din acte: 8.481 Masurata: 8.462	RESTUL DE SUPRAFATA (S=19 mp), FATA DE SUPRAFATA DIN ACT , A FOST EXPROPRIATA CONF DISPOZITIEI 659/29.04.2016

* Suprafața este determinată în planul de proiecție Stereo 70.

DETALII LINIARE IMOBIL



Date referitoare la teren

Nr Crt	Categorie folosință	Intra vilan	Suprafața (mp)	Tarla	Parcelă	Nr. topo	Observații / Referințe
1	curți constructii	DA	Din acte: 8.481 Masurata: 8.462	-	-	-	

Lungime Segmente

1) Valorile lungimilor segmentelor sunt obținute din proiecție în plan.

Punct început	Punct sfârșit	Lungime segment (m)
1	2	31.205
2	3	24.692
3	4	84.274
4	5	13.392



PRIMĂRIA MUNICIPIULUI BUCUREȘTI

Direcția Patrimoniu

Serviciul Evidență Patrimoniu

N.R. 54372/02.04.2025

REFERAT DE APROBARE

privind declararea ca bunuri aparținând domeniului public al Municipiului București a imobilelor situate în b-dul Timișoara nr. 103D, sector 6, strada Sibiu nr. 4A, sector 6 și strada Piatra Craiului nr. 40-42, sector 6

Imobilele situate în b-dul Timișoara nr. 103D, strada Sibiu nr. 4A și strada Piatra Craiului nr. 40-42, sector 6, au făcut obiectul Deciziei Penale nr. 760/2015, pronunțată în dosarul penal nr. 4588/303/2011, de către Curtea de Apel București – Secția II-Penală, prin care s-a dispus **„desființarea titlurilor de proprietate emise abuziv (inclusiv procesele verbale de punere în posesie aferente) și a actelor de înstrăinare subsecvente, unde se regăsește și titlul în cauză.**

Primaria sectorului 6 prin adresele:

- nr. 5499/10.02.2017, înregistrată la Primăria Municipiului București cu nr. 1485480/17.02.2017, a comunicat referatul privind anularea Proceselor Verbale de punere în posesie ce au stat la baza emiterii Titlului de proprietate nr. 100381/2006, în baza Deciziei Penale nr. 760/A/22.05.2015 pronunțată de Curtea de Apel București – secția a –II-a penala, ce are ca obiect imobilul din b-dul Timișoara;
- nr. 5496/10.02.2017, înregistrată la Primăria Municipiului București cu nr. 1485441/16.02.2017, a comunicat referatul privind anularea Proceselor Verbale de punere în posesie ce au stat la baza emiterii Titlului de proprietate nr. 100392/2006, în baza Deciziei Penale nr. 760/A/22.05.2015 pronunțată de Curtea de Apel București – secția a –II-a penala, ce are ca obiect imobilul din strada Sibiu;
- nr. 5525/10.02.2017, înregistrată la Primăria Municipiului București cu nr. 1485444/16.02.2017, a comunicat referatul privind anularea Proceselor Verbale de punere în posesie ce au stat la baza emiterii Titlului de proprietate nr. 100367/2006, în baza Deciziei Penale nr. 760/A/22.05.2015 pronunțată de Curtea de Apel București – secția a –II-a penala, ce are ca obiect imobilul din Splaiul Independenței nr. 332D;
- nr. 5508/10.02.2017, înregistrată la Primăria Municipiului București cu nr. 1485446/16.02.2017, a comunicat referatul privind anularea Proceselor Verbale de punere în posesie ce au stat la baza emiterii Titlului de proprietate nr. 100379/2006, în baza Deciziei Penale nr. 760/A/22.05.2015 pronunțată de Curtea

- de Apel Bucuresti – sectia a –II-a penala, ce are ca obiect imobilul din strada Piatra Craiului nr. 40-42;
- nr. 5497/10.02.2017, înregistrata la Primăria Municipiului București cu nr. 1949302/27.04.2021, a comunicat referatul privind anularea Proceselor Verbale de punere in posesie ce au stat la baza emiterii Titlului de proprietate nr. 100390/2006, în baza Deciziei Penale nr. 760/A/22.05.2015 pronunțată de Curtea de Apel Bucuresti – sectia a –II-a penala, ce are ca obiect imobilul din strada Piatra Craiului nr. 36-38.

Pentru clarificarea situației juridice a imobilelor menționate mai sus și ținând cont de Decizia Penală nr. 760/2015, pronunțată în dosarul penal nr. 4588/303/2011, de către Curtea de Apel București – Secția II-Penală, Direcția Patrimoniu a făcut demersuri la Direcția Generală de Impozite și Taxe Locale.


Cu adresa nr. 255825/23.09.2024 eliberata de Direcția Generală de Impozite și Taxe Locale Sector 6, înregistrată la Primăria Municipiului București cu nr. 157676/23.09.2024 și la Direcția Patrimoniu cu nr. 157676/24.09.2024, ne face cunoscut că pentru imobilele cu adresele str. Piatra Craiului nr. 40-42, sector 6, b-dul Timișoara nr. 101F și str. Sibiu nr. 4A, sector 6, la data prezentei nu există titular/titulari de rol fiscal (rolul a încetat conform Deciziei Civile nr. 760A/20.05.2015).

Conform art. 129 alin 2 lit. c) din Codul Administrativ adoptat prin Ordonanța de Urgență nr. 57/03.07.2019, Consiliul General al Municipiului București exercită atribuții privind administrarea domeniului public și privat al municipiului București iar potrivit art. 166 alin 2 lit. g) consiliile locale ale sectoarelor administrează bunurile proprietate publică sau privată a municipiului București, de pe raza teritorială a sectorului, pe baza hotărârii Consiliului General al Municipiului București.

Conform art. 286 alin. (4) „Domeniul public al comunei, al orașului sau al municipiului este alcătuit din bunurile prevăzute în anexa nr. 4, precum și din alte bunuri de uz sau de interes public local, declarate ca atare prin hotărâre a consiliului local, dacă nu sunt declarate prin lege ca fiind bunuri de uz sau de interes public național ori județean”.

Având în vedere cele mai sus menționate și raportul de specialitate întocmit de către Direcția Patrimoniu supun Consiliului General al Municipiului București spre analiză și aprobare proiectul de hotărâre privind declararea ca bunuri aparținând domeniului public al Municipiului București a imobilelor situate în b-dul Timișoara nr. 103D, sector 6, strada Sibiu nr. 4A, sector 6 și strada Piatra Craiului nr. 40-42, sector 6.

PRIMAR GENERAL,
NICUȘOR DAN



AVIZAT,
DIRECȚIA JURIDIC
Director executiv,
Adrian IORDACHE





PRIMĂRIA MUNICIPIULUI BUCUREȘTI

Direcția Patrimoniu

Serviciul Evidență Patrimoniu

Nr. 194671 / 21.11.2024

RAPORT DE SPECIALITATE

privind declararea ca bunuri aparținând domeniului public al Municipiului București a imobilelor situate în b-dul Timișoara nr. 103D, sector 6, strada Sibiu nr. 4A, sector 6 și strada Piatra Craiului nr. 40-42, sector 6

1. Imobilul cu adresa b-dul Timișoara nr. 103D (fost nr. 101F), sector 6

Potrivit planului topografic sc. 1:2000, întocmit la nivelul anului 1986, de fostul Institut Proiect București, pe care îl deținem în arhiva direcției, parcela de teren ce în prezent poartă denumirea b-dul Timișoara nr. 103D (fost nr. 101F), sector 6, reprezintă secțiuni din imobilul situat în b-dul Emil Bodnăraș (actual b-dul Timișoara) nr. 89, parcelele AS 288 și AS 289 – Intreprinderea „Horticola 1 Mai”.

Parcela de teren în suprafață de 9.830,83 mp a făcut obiectul restituirii în baza Legii nr. 18/1991, republicată, cu modificările și completările ulterioare, pentru care s-a emis Titlu de proprietate nr. 100381/20.07.2006, pe numele Căpățînă Ghe. Cezar și a contractului de vânzare-cumpărare autentificat de Biroul notarial „Fidelis” prin încheierea nr. 303/03.08.2006.

Conform adresei nr. 553338/11882/25.07.2006, i s-a atribuit nr. 101F pe b-dul Timișoara, la solicitarea numitului Căpățînă Cezar. Ulterior prin adresa nr. 648298/13009/2007, imobilului în suprafață de 9.830,83 mp, i s-a atribuit nr. 103D pe b-dul Timișoara, sector 6.

În prezent, imobilul cu adresa b-dul Timișoara nr. 103D, sector 6, este înscris în cartea funciară cu nr. 229283, cu suprafața de teren de 9.646 mp, suprafață rezultată în urma exproprierii a suprafeței de teren de 185 mp, în temeiul Legii nr. 255/2010, unde este consemnată minuta Sentinței penale nr. 246/10.04.2014 a Judecătoriei Sectorului 6, pronunțată în dosarul nr.4588/303/2011, rămasă definitivă prin Decizia Penală nr. 760/A22.05.2015 a Curții de Apel București, Secția a II-a Penală cu privire la desființarea actului juridic pentru nulitate.

2. Imobilul cu adresa strada Sibiu nr. 4A, sector 6

Potrivit planului topografic sc. 1:2000, întocmit la nivelul anului 1986, de fostul Institut Proiect București, pe care îl deținem în arhiva direcției, parcela de teren ce în prezent poartă denumirea strada Sibiu nr. 4A, sector 6, reprezintă secțiune din imobilul consemnat cu nr. 24 pe strada Drumul Taberei.

În evidențele cadastrale ale Orașului București, întocmite la nivelul anului 1986, imobilul cu adresa strada Drumul Taberei nr. 24, sector 6, figurează cu suprafața de 11620 mp, ca proprietate de stat, categoria de folosință “dotări comerciale”.

Parcela de teren în suprafață de 5.044,86 mp a făcut obiectul restituirii în baza Legii nr. 18/1991, republicată, cu modificările și completările ulterioare, pentru care s-a emis

Titlu de proprietate nr. 100392/20.09.2006, pe numele Naforniță Elena și Jianu Gheorghe și a contractului de vânzare-cumpărare autentificat de notarul public „Tamara Gartig” cu încheierea nr. 1592/28.11.2006. Conform adresei nr. 580478/17940/15.11.2006, eliberată de fostul Serviciu Nomenclatură Urbană, i s-a atribuit nr. 4A pe strada Drumul Taberei, sector 6.

În prezent imobilul cu adresa strada Sibiu nr. 4, sector 6, este înscris în cartea funciară cu nr. 203592, cu suprafața de teren de 5.045 mp, unde este consemnată minuta Sentinței penale nr. 246/10.04.2014 a Judecătoria Sectorului 6, pronunțată în dosarul nr.4588/303/2011, rămasă definitivă prin Decizia Penală nr. 760/A22.05.2015 a Curții de Apel București, Secția a II-a Penală cu privire la desființarea actului juridic pentru nulitate.

3. Imobilul cu adresa strada Piatra Craiului nr. 40-42, sector 6

Imobilul în suprafață de 8.481 mp ce în prezent are adresa strada Piatra Craiului nr. 40-42, sector 6, a rezultat în urma alipirii imobilului din Splaiul Independenței nr. 332D, în suprafață de 4473.81 mp, strada Piatra Craiului nr. 36-38, în suprafață de 1909.48 mp și fostul imobil cu adresa strada Piatra Craiului nr. 40-42 în suprafață de 2097.82 mp.

Potrivit planului topografic sc. 1:2000, întocmit la nivelul anului 1986, de fostul Institut Proiect București, pe care îl deținem în arhiva direcției, parcelele de teren cu adresele Splaiul Independenței nr. 332D, strada Piatra Craiului nr.36-38 și strada Piatra Craiului nr.40-42 reprezintă secțiuni din imobilele cu adresele Splaiul Independenței nr. 296 și nr.332A, sector 6.

În evidențele cadastrale ale Orașului București, întocmite la nivelul anului 1986, imobilul cu adresa Splaiul Independenței nr. 296, sector 6, figurează cu suprafața de 39806,00 mp și imobilul cu adresa Splaiul Independenței nr. 332A, sector 6, figurează cu suprafața de 11493 mp și sunt în proprietatea statului, categoria de folosință „instituții”.

Imobilele mai sus menționate au făcut obiectul restituirii în baza Legii nr. 18/1991, republicată, cu modificările și completările ulterioare, astfel:

- **imobilul în suprafață de 4.473,81 mp, cu adresa Splaiul Independenței nr. 332D**, a făcut obiectul Titlului de proprietate nr. 100367/07.03.2006, emis pe numele Căpățînă Cezar și Căpățînă Șerban Alexandru George și contractul de vânzare-cumpărare autentificat de Biroul notarial „Fidelis” prin încheierea nr. 26/23.03.2006, conform adresei nr. 521183/4146/16.03.2006, i s-a atribuit nr. 332D pe Splaiul Independenței, la solicitarea lui Căpățînă Cezar;

- **imobilul în suprafață de 2.097,82 mp, cu adresa strada Piatra Craiului nr. 40-42**, a făcut obiectul Titlului de proprietate nr. 100379/20.07.2006, emis pe numele Nica N. Gheorghe și contractul de vânzare-cumpărare autentificat de Biroul notarial „Fidelis”, prin încheierea nr. 300/03.08.2006, conform adresei nr. 553333/11879/25.07.2006, i s-a atribuit nr. 40-42 pe strada Piatra Craiului la solicitarea lui Nica Gheorghe;

- **imobilul în suprafață de 1.909,48 mp, cu adresa strada Piatra Craiului nr. 36-38**, a făcut obiectul Titlului de proprietate nr. 100390/18.08.2006, emis pe numele Rădulea Steliana și contractul de vânzare-cumpărare autentificat de BNP Tamara Gartig, cu încheierea nr. 1595/28.11.2006, conform adresei nr. 580486/17942/15.11.2006, i s-a atribuit nr. 36-38 pe strada Piatra Craiului la solicitarea lui Rădulea Steliana;

Prin adresa nr. 573631/16334/14.11.2006, s-a atribuit provizoriu nr. 40-42 pe strada Piatra Craiului, ca urmare a alipirii imobilelor cu adresele Splaiul Independenței nr. 332D cu Piatra Craiului nr. 40-42, la solicitarea numitului Grecu Lucian-Viorel.

Ulterior prin adresa nr. 600445/2067/09.03.2007, s-a atribuit provizoriu nr. 40-42 pe strada Piatra Craiului, ca urmare a alipirii imobilelor cu adresele strada Piatra Craiului nr. 36-38 cu Piatra Craiului nr. 40-42, la solicitarea numelui Grecu Lucian-Viorel.

În prezent imobilul cu adresa strada Piatra Craiului nr. 40-42, sector 6, este înscris în cartea funciară cu nr. 209043, cu suprafața de teren de 8.481 mp, unde este consemnată minuta Sentinței penale nr. 246/10.04.2014 a Judecătorei Sectorului 6, pronunțată în dosarul nr.4588/303/2011, rămasă definitivă prin Decizia Penală nr. 760/A22.05.2015 a Curții de Apel București, Secția a II-a Penală cu privire la desființarea actului juridic pentru nulitate.

Imobilele menționate mai sus au făcut obiectul Deciziei Penale nr. 760/2015, pronunțată în dosarul penal nr. 4588/303/2011, de către Curtea de Apel București – Secția II-Penală, prin care s-a dispus „desființarea titlurilor de proprietate emise abuziv (inclusiv procesele-verbale de punere în posesie aferente) și a actelor de înstrăinare subsecvente, unde se regăsește și titlul în cauză.

Primăria sectorului 6 prin adresele:

- nr. 5499/10.02.2017, înregistrată la Primăria Municipiului București cu nr. 1485480/17.02.2017, a comunicat referatul privind anularea Proceselor Verbale de punere în posesie ce au stat la baza emiterii Titlului de proprietate nr. 100381/2006, în baza Deciziei Penale nr. 760/A/22.05.2015 pronunțată de Curtea de Apel București – secția a –II-a penala, ce are ca obiect imobilul din b-dul Timișoara;
- nr. 5496/10.02.2017, înregistrată la Primăria Municipiului București cu nr. 1485441/16.02.2017, a comunicat referatul privind anularea Proceselor Verbale de punere în posesie ce au stat la baza emiterii Titlului de proprietate nr. 100392/2006, în baza Deciziei Penale nr. 760/A/22.05.2015 pronunțată de Curtea de Apel București – secția a –II-a penala, ce are ca obiect imobilul din strada Sibiu;
- nr. 5525/10.02.2017, înregistrată la Primăria Municipiului București cu nr. 1485444/16.02.2017, a comunicat referatul privind anularea Proceselor Verbale de punere în posesie ce au stat la baza emiterii Titlului de proprietate nr. 100367/2006, în baza Deciziei Penale nr. 760/A/22.05.2015 pronunțată de Curtea de Apel București – secția a –II-a penala, ce are ca obiect imobilul din Splaiul Independenței nr. 332D;
- nr. 5508/10.02.2017, înregistrată la Primăria Municipiului București cu nr. 1485444/16.02.2017, a comunicat referatul privind anularea Proceselor Verbale de punere în posesie ce au stat la baza emiterii Titlului de proprietate nr. 100379/2006, în baza Deciziei Penale nr. 760/A/22.05.2015 pronunțată de Curtea de Apel București – secția a –II-a penala, ce are ca obiect imobilul din strada Piatra Craiului nr. 40-42;
- nr. 5497/10.02.2017, înregistrată la Primăria Municipiului București cu nr. 1949302/27.04.2021, a comunicat referatul privind anularea Proceselor Verbale de punere în posesie ce au stat la baza emiterii Titlului de proprietate nr. 100390/2006, în baza Deciziei Penale nr. 760/A/22.05.2015 pronunțată de Curtea de Apel București – secția a –II-a penala, ce are ca obiect imobilul din strada Piatra Craiului nr. 36-38.

Pentru clarificarea situației juridice a imobilelor cu adresele b-dul Timișoara nr. 103D, strada Sibiu nr. 4A și strada Piatra Craiului nr. 40-42, sector 6 și ținând cont de Decizia Penală nr. 760/2015, pronunțată în dosarul penal nr. 4588/303/2011, de către Curtea de Apel București – Secția II-Penală, Direcția Patrimoniu a făcut demersuri la Direcția Generală de Impozite și Taxe Locale.

Cu adresele nr. 255825/23.09.2024 și nr. 168285/09.10.2024, eliberate de Direcția Generală de Impozite și Taxe Locale Sector 6, înregistrate la Primăria Municipiului București și la Direcția Patrimoniu cu nr. 157676/2024 și nr. 181415/2024, ne face cunoscut că pentru imobilele cu adresele str. Piatra Craiului nr. 40-42, sector 6, b-dul Timișoara nr. 101F (actual b-dul Timișoara nr. 103D) și str. Sibiu nr. 4A, sector 6, la data prezentei nu există titular/titulari de rol fiscal (rolul a încetat conform Deciziei Civile nr. 760A/20.05.2015).

Potrivit notei de constatare în teren, întocmită de Serviciul Cadastru în data de 13.09.2024, pentru imobilele cu adresele b-dul Timișoara nr. 103D, strada Sibiu nr. 4A și strada Piatra Craiului Nr. 40-42, sector 6, ne face cunoscute următoarele:

- conform observațiilor din teren, amplasamentul identificat cu IE 229283 (b-dul Timișoara nr. 103D), reprezintă teren liber de construcții de suprafață, neamenajat, ocupat de vegetație spontană (copaci, tufișuri, iarbă);
- conform observațiilor din teren, amplasamentul identificat cu IE 203592 (strada Sibiu nr. 4A), reprezintă spațiu de joacă pentru copii, amenajat cu mobilier urban, împrejmuț cu gard metallic, spații verzi (copaci, iarbă), alei pietonale, cafenea cu terasă, două containere metalice folosite de personalul firmei Urban;
- conform observațiilor din teren, amplasamentul identificat cu IE 209043 (strada Piatra Craiului nr. 40-42), reprezintă teren liber de construcții de suprafață, neamenajat, ocupat de vegetație spontană (copaci, tufișuri, iarbă), platformă betonată ocupată de mobilier urban (bănci, topogan, leagăn) teren ocupat de bazine/fundații beton.

Conform art. 286 alin. (4) din Ordonanța de Urgență nr. 57/03.07.2019 „*domeniul public al comunei, al orașului sau al municipiului este alcătuit din bunurile prevăzute în anexa nr. 4, precum și din alte bunuri de uz sau de interes public local, declarate ca atare prin hotărâre a consiliului local, dacă nu sunt declarate prin lege ca fiind bunuri de uz sau de interes public național ori județean*”.

Având în vedere cele menționate mai sus s-a întocmit proiectul de hotărâre privind declararea ca bunuri aparținând domeniului public al Municipiului București a imobilelor situate în b-dul Timișoara nr. 103D, sector 6, strada Sibiu nr. 4A, sector 6 și strada Piatra Craiului nr. 40-42, sector 6

Cu stimă,

DIRECTOR EXECUTIV,
Mariana PERSUNARU



ȘEF SERVICIU,

Ing. Camelia MĂNDESCU

Întocmit: Expert Superior
Steriana Șovar/Data: 08.10.2024