



Pct. 55

— Comisia de Reducere
— Comisie juridică

Consiliul General al Municipiului București

AVIZAT

conform art. 243, alin 1, lit. a)

din OUG nr. 57/2019

SECRETAR GENERAL



HOTĂRÂRE

privind trecerea imobilului situat în str. Grigore Țăranu nr. 10, Sector 5, identificat în Cartea Funciară nr. 216400-C1-U1, din domeniul public al municipiului București și administrarea Sectorului 5 al Municipiului București în domeniul public al statului

Având în vedere Raportul de specialitate al Direcției Patrimoniu și Referatul de aprobare al Primarului General al Municipiului București;

Văzând avizele comisiilor de specialitate din cadrul CGMB;

Luând în considerare:

- Nota din ședința Guvernului din 24.07.2025 privind transmiterea unei cereri către Consiliul General al Municipiului București, în scopul adoptării de către acesta a unei hotărâri privind trecerea unui imobil din domeniul public al municipiului București în domeniul public al statului, în vederea dării în administrarea Ministerului Afacerilor Interne – Direcția Generală de Poliție a Municipiului București;

- Hotărârea Consiliului General al Municipiului București nr. 24/20.01.2005 privind transmiterea unor imobile din proprietatea publică a statului și din administrarea Ministerului Administrației și Internelor, în proprietatea publică a Municipiului București, pentru desfășurarea activității direcțiilor de evidență a persoanelor;

- Protocolul privind predarea -preluarea bunurilor mobile și imobile necesare pentru desfășurarea activității de evidență a persoanelor, înregistrat cu nr. 93551/07.03.2025 la Ministerul Afacerilor Interne – Direcția Generală de Poliție a Municipiului București și cu nr. 12291/06.04.2005 la Consiliul Local al Sectorului 5;

- Hotărârea Guvernului nr. 2344/30.12.2004 privind trecerea unor bunuri din domeniul public sau privat al statului și din administrarea Ministerului Administrației și Internelor în domeniul public al unităților administrativ-teritoriale și din administrarea Consiliului General al Municipiului București, a consiliilor județene sau locale;

- Hotărârea Consiliului Local Sector 5 nr. 129/19.07.2021 privind solicitarea aprobării de către Consiliul General al Municipiului București privind încetarea dreptului de administrare a Consiliului Local Sector 5 asupra spațiilor din incinta secțiilor de poliție de pe raza sectorului 5, spații aflate în proprietatea publică a Municipiului București și în administrarea Consiliului Local Sector 5;

- Raportul de evaluare a spațiului administrativ din cadrul Secției 17 Poliție situată în str. Grigore Țăranu nr. 10, Sector 5, număr cadastral 216400-C1-U1, S utilă = 55,2 mp, cu valoarea de inventar actualizată la 10.10.2025 de 206.601,04 lei fără TVA.

În temeiul prevederilor art. 129 alin (2) lit. c), alin. (6) lit. a), art. 139 alin. (3) lit. g) și art. 293 alin. (1) din Ordonanța de Urgență a Guvernului nr. 57/2019 privind Codul Administrativ, cu modificările și completările ulterioare;

CONSILIUL GENERAL AL MUNICIPIULUI BUCUREȘTI
H O T Ă R Ă Ș T E:

Art. 1 Se aprobă trecerea imobilului situat în str. Grigore Țăranu nr. 10, Sector 5, identificat în Cartea Funciară nr. 216400-C1-U1, conform anexei care face parte din prezenta hotărâre, din domeniul public al municipiului București și administrarea Sectorului 5 al Municipiului București în domeniul public al statului.

Art. 2 Bunul imobil menționat la art. 1 are valoarea contabilă de 206.601,04 lei fără TVA, și va fi utilizat de Ministerul Afacerilor Interne – Direcția Generală de Poliție a Municipiului București.

Art. 3. Predarea – primirea se va face pe bază de protocol încheiat între Sectorul 5 al Municipiului București și administratorul stabilit prin Hotărârea Guvernului României de dare în administrare a imobilului, ce este precizată în aceasta.

Art. 4 Prezenta hotărâre se va comunica Secretariatului General al Guvernului și Ministerului Afacerilor Interne – Direcția Generală de Poliție a Municipiului București.

Art. 5 Direcțiile din cadrul aparatului de specialitate al Primarului General al Municipiului București, Secretariatul General al Guvernului, Sectorul 5 al Municipiului București și Consiliul Local Sector 5 vor aduce la îndeplinire prevederile prezentei hotărâri.

Această hotărâre a fost adoptată în ședința ordinară a Consiliului General al Municipiului București din data de.....

PREȘEDINTE DE ȘEDINȚĂ,

SECRETAR GENERAL
AL MUNICIPIULUI BUCUREȘTI,

Georgiana ZAMFIR

București,2026, nr.

Anexa la
Hotărârea C.G.M.B. nr./.....2026

Locul unde este situat imobilul (spațiul) care se transmite	Caracteristici tehnice ale imobilului (spațiilor)	Număr cadastral	Valoarea de inventar
SECȚIA 17 POLIȚIE str. Grigore Țăranu nr. 10, Sector 5, București	Nr. încăperi =3 Sutilă = 55,2 mp	216400-C1-U1	206.601,04 lei fără TVA



PRIMĂRIA MUNICIPIULUI BUCUREȘTI

Primar General

Nr. 76038 / 04.05.2026

REFERAT DE APROBARE

privind trecerea imobilului situat în str. Grigore Țăranu nr. 10, Sector 5, identificat în Cartea Funciară nr. 216400-C1-U1, din domeniul public al Municipiului București și administrarea Sectorului 5 al Municipiului București în domeniul public al statului.

Secretariatul General al Guvernului prin cererea nr. 20/21315/SRO/24.07.2025, 20D nr. 622/COM/24.07.2025, transmisă de Sectorul 5 al Municipiului București prin adresa nr. 56791/04.03.2026, înregistrată la registratura Primăriei Municipiului București cu nr. 35171/05.03.2026 și la Direcția Patrimoniu cu nr. 35171/06.03.2026, ne-a transmis Nota aprobată în ședința Guvernului din 24.07.2025 *privind transmiterea unei cereri către Consiliul General al Municipiului București, în scopul adoptării unei hotărâri a Consiliului General al Municipiului București privind trecerea unui imobil din domeniul public al Municipiului București în domeniul public al statului, în vederea dării în administrarea Ministerului Afacerilor Interne – Direcția Generală de Poliție a Municipiului București, prin care solicită adoptarea unei hotărâri a Consiliului General al Municipiului București privind trecerea imobilului înscris în Cartea funciară nr. 216400-C1-U1 din domeniul public al Municipiului București în domeniul public al statului, în vederea dării în administrarea Ministerului Afacerilor Interne – Direcția Generală a Municipiului București.*

Direcția Generală de Poliție a Municipiului București se confruntă, la acest moment, cu un deficit de spații care să asigure buna desfășurare a activităților polițienești specifice, considerăm oportună trecerea unității individuale 216400-C1-U1, în suprafață utilă de 55,2 mp, din domeniul public al Municipiului București în domeniul public al statului, în vederea dării în administrarea Ministerului Afacerilor Interne – Direcția Generală de Poliție a Municipiului București, pentru reîntregirea imobilului în care funcționează Secția 17 Poliție a Municipiului București.

Acest fapt ar permite atât îmbunătățirea condițiilor de lucru pentru polițiști și eficientizarea activității de lucru cu publicul, cât și obținerea unei finanțări de la bugetul de stat sau a unor fonduri europene, pentru realizarea lucrărilor de consolidare/modernizare a imobilului în care funcționează Secția 17 Poliție a Municipiului București

Prin:

- Hotărârea Guvernului nr. 2344/14.12.2004 privind trecerea unor bunuri din domeniul public sau privat al statului și din administrarea Ministerului Administrației și Internelor în domeniul public al unităților administrativ-teritoriale și din administrarea Consiliului General al Municipiului București, a consiliilor județene sau locale, s-a aprobat trecerea imobilului/spațiului situat în incinta Secției 17 Poliție din str. Grigore Țăranu nr. 10, spațiu compus din 3 încăperi, cu o suprafață utilă de 55,51 mp, din domeniul public al statului și în administrarea Ministerului Administrației și Internelor în domeniul public al municipiului București și în administrarea Consiliului General al Municipiului București.

- Hotărârea Consiliului General al Municipiului București nr. 24/20.01.2005 privind transmiterea unor imobile din proprietatea publică a statului și din administrarea Ministerului Administrației și Internelor, în proprietatea publică a Municipiului București, pentru desfășurarea activității direcțiilor de evidență a persoanelor, s-a luat act de transmiterea din proprietatea publică a statului și din administrarea Ministerului Administrației și Internelor, în proprietatea publică a municipiului București și în administrarea Consiliului Local Sector 5 a imobilul /spațiul compus din 3 încăperi, având o suprafață utilă de 55,51 mp, aflat la Secția 17 Poliție situată în str. Grigore Țăranu nr. 10, Sector 5, București.

- Protocolul privind predarea-preluarea bunurilor mobile și imobile necesare pentru desfășurarea activității de evidență a persoanelor, înregistrat cu nr. 93551/07.03.2025 la Ministerului Administrației și Internelor – Direcția Generală de Poliție a Municipiului București și cu nr. 12291/06.04.2005 la Consiliul Local al Sectorului 5, s-a procedat la predarea-preluarea spațiului din imobilul situat în București, str. Grigore Țăranu nr. 10, Sector 5, număr cadastral 40-111-01, în suprafață totală de 52,51 mp, compus din 3 încăperi.

- Hotărârea Consiliului Local Sector 5 nr. 129/19.07.2021 privind solicitarea aprobării de către Consiliul General al Municipiului București privind încetarea dreptului de administrare a Consiliului Local Sector 5 asupra spațiilor din incinta secțiilor de poliție de pe raza sectorului 5, spații aflate în proprietatea publică a Municipiului București și în administrarea Consiliului Local Sector 5, s-a solicitat Consiliului General al Municipiului București încetarea dreptului de administrare a Consiliului Local Sector 5 asupra spațiului aflat în incinta Secției 17 Poliție, situat în str. Grigore Țăranu nr. 10, Sector 5, compus din 3 încăperi, cu suprafața utilă de 52,51 mp, număr cadastral 40-111-01.

Conform Extrasului de Carte Funciară nr. 216400-C1-U1 București Sectorul 5, imobilul cu nr. cadastral 216400-C1-U1, de la adresa str. Grigore Țăranu nr. 10, este înscris cu Suprafața utilă de 55,2 mp, reprezentând: Spații administrative și dependințe în suprafață totală de 55,2 mp, Intabulat: proprietar: Municipiul București, administrare: Consiliul Local Sector 5.

Urmare demersurilor efectuate de Direcția Patrimoniu prin adresele nr. 135130/135875/158347/2025 și nr. 135130/135875/10.09.2025, Sectorul 5 al Municipiului București prin adresa nr. 197662/15.10.2025, înregistrată la Primăria Municipiului București cu nr. 172054/15.10.2025 și la Direcția Patrimoniu cu nr. 172054/16.10.2025, ne transmite Raportul de evaluare a spațiului administrativ din cadrul Secției 17 Poliție situată în str. Grigore Țăranu nr. 10, Sector 5, număr cadastral 216400-C1-U1, S utilă =55,2 mp, cu valoarea de inventar actualizată la 10.10.2025 de 206.601,04 lei fără TVA.

Având în vedere cele menționate în Raportul de Specialitate întocmit de către Direcția Patrimoniu, și în temeiul prevederilor art. 129 alin (2) lit. c), alin. (6) lit. a), art. 139 alin. (3) lit. g) și art. 293 alin. (1) din *Ordonanța de Urgență a Guvernului nr. 57/2019 privind Codul Administrativ*, cu modificările și completările ulterioare, **propun spre dezbateră Consiliului General al Municipiului București, Proiectul de Hotărâre privind trecerea imobilului situat în str. Grigore Țăranu nr. 10, Sector 5, identificat în Cartea Funciară nr. 216400-C1-U1, din domeniul public al municipiului București și administrarea Sectorului 5 al Municipiului București în domeniul public al statului.**

PRIMAR GENERAL,

Ciprian CIUCU



**AVIZAT,
DIRECȚIA JURIDIC,
DIRECTOR EXECUTIV
Adrian IORDACHE**



PRIMĂRIA MUNICIPIULUI BUCUREȘTI

Direcția Patrimoniu

Serviciul Evidență Patrimoniu

Nr. 40888 / 13.03.2026

RAPORT DE SPECIALITATE

privind trecerea imobilului situat în str. Grigore Țăranu nr. 10, Sector 5, identificat în Cartea Funciară nr. 216400-C1-U1, din domeniul public al municipiului București și administrarea Sectorului 5 al Municipiului București în domeniul public al statului

Secretariatul General al Guvernului prin cererea nr. 20/21315/SRO/24.07.2025, 20D nr. 622/COM/24.07.2025, transmisă de Sectorul 5 al Municipiului București prin adresa nr. 56791/04.03.2026, înregistrată la registratura Primăriei Municipiului București cu nr. 35171/05.03.2026 și la Direcția Patrimoniu cu nr. 35171/06.03.2026, ne-a transmis Nota aprobată în ședința Guvernului din 24.07.2025 *privind transmiterea unei cereri către Consiliul General al Municipiului București, în scopul adoptării unei hotărâri a Consiliului General al Municipiului București privind trecerea unui imobil din domeniul public al Municipiului București în domeniul public al statului, în vederea dării în administrarea Ministerului Afacerilor Interne – Direcția Generală de Poliție a Municipiului București, prin care solicită adoptarea unei hotărâri a Consiliului General al Municipiului București privind trecerea imobilului înscris în Cartea funciară nr. 216400-C1-U1 din domeniul public al Municipiului București în domeniul public al statului, în vederea dării în administrarea Ministerului Afacerilor Interne – Direcția Generală a Municipiului București.*

Direcția Generală de Poliție a Municipiului București se confruntă, la acest moment, cu un deficit de spații care să asigure buna desfășurare a activităților polițienești specifice, considerăm oportună trecerea unității individuale 216400-C1-U1, în suprafață utilă de 55,2 mp, din domeniul public al Municipiului București în domeniul public al statului, în vederea dării în administrarea Ministerului Afacerilor Interne – Direcția Generală de Poliție a Municipiului București, pentru reîntregirea imobilului în care funcționează Secția 17 Poliție a Municipiului București.

Acest fapt ar permite atât îmbunătățirea condițiilor de lucru pentru polițiști și eficientizarea activității de lucru cu publicul, cât și obținerea unei finanțări de la bugetul de stat sau a unor fonduri europene, pentru realizarea lucrărilor de consolidare/modernizare a imobilului în care funcționează Secția 17 Poliție a Municipiului București

Prin:

- Hotărârea Guvernului nr. 2344/14.12.2004 privind trecerea unor bunuri din domeniul public sau privat al statului și din administrarea Ministerului Administrației și Internelor în domeniul public al unităților administrativ-teritoriale și din administrarea Consiliului General al Municipiului București, a consiliilor județene sau locale, s-a aprobat trecerea imobilului/spațiului situat în incinta Secției 17 Poliție din str. Grigore Țăranu nr. 10, spațiu compus din 3 încăperi, cu o suprafață utilă de 55,51 mp, din domeniul public al statului și în administrarea Ministerului Administrației și Internelor în domeniul public al municipiului București și în administrarea Consiliului General al Municipiului București.

- Hotărârea Consiliului General al Municipiului București nr. 24/20.01.2005 privind transmiterea unor imobile din proprietatea publică a statului și din administrarea Ministerului Administrației și Internelor, în proprietatea publică a Municipiului București, pentru desfășurarea activității direcțiilor de evidență a persoanelor, s-a luat act de transmiterea din proprietatea publică a statului și din administrarea Ministerului Administrației și Internelor, în proprietatea publică a municipiului București și în administrarea Consiliului Local Sector 5 a imobilul /spațiul compus din 3 încăperi, având o suprafață utilă de 55,51 mp, aflat la Secția 17 Poliție situată în str. Grigore Țăranu nr. 10, Sector 5, București.

- Protocolul privind predarea-preluarea bunurilor mobile și imobile necesare pentru desfășurarea activității de evidență a persoanelor, înregistrat cu nr. 93551/07.03.2025 la Ministerului Administrației și Internelor – Direcția Generală de Poliție a Municipiului București și cu nr. 12291/06.04.2005 la Consiliul Local al Sectorului 5, s-a procedat la predarea-preluarea spațiului din imobilul situat în București, str. Grigore Țăranu nr. 10, Sector 5, număr cadastral 40-111-01, în suprafață totală de 52,51 mp, compus din 3 încăperi.

- Hotărârea Consiliului Local Sector 5 nr. 129/19.07.2021 privind solicitarea aprobării de către Consiliul General al Municipiului București privind încetarea dreptului de administrare a Consiliului Local Sector 5 asupra spațiilor din incinta secțiilor de poliție de pe raza sectorului 5, spații aflate în proprietatea publică a Municipiului București și în administrarea Consiliului Local Sector 5, s-a solicitat Consiliului General al Municipiului București încetarea dreptului de administrare a Consiliului Local Sector 5 asupra spațiului aflat în incinta Secției 17 Poliție, situat în str. Grigore Țăranu nr. 10, Sector 5, compus din 3 încăperi, cu suprafața utilă de 52,51 mp, număr cadastral 40-111-01.

Conform Extrasului de Carte Funciară nr. 216400-C1-U1 București Sectorul 5, imobilul cu nr. cadastral 216400-C1-U1, de la adresa str. Grigore Țăranu nr. 10, este înscris cu Suprafața utilă de 55,2 mp, reprezentând: Spații administrative și dependențe în suprafață totală de 55,2 mp, Intabulat: proprietar: Municipiul București, administrare: Consiliul Local Sector 5.

Urmare demersurilor efectuate de Direcția Patrimoniu prin adresele nr. 135130/135875/158347/2025 și nr. 135130/135875/10.09.2025, Sectorul 5 al Municipiului București prin adresa nr. 197662/15.10.2025, înregistrată la Primăria Municipiului București cu nr. 172054/15.10.2025 și la Direcția Patrimoniu cu nr. 172054/16.10.2025, ne transmite Raportul de evaluare a spațiului administrativ din cadrul Secției 17 Poliție situată în str. Grigore Țăranu nr. 10, Sector 5, număr cadastral 216400-C1-U1, S utilă =55,2 mp, cu valoarea de inventar actualizată la 10.10.2025 de 206.601,04 lei fără TVA.

În temeiul prevederilor art. 129 alin (2) lit. c), alin. (6) lit. a), alin. (7) lit. q), art. 139 alin. (3) lit. g) și art. 293 alin. (1) din *Ordonanța de Urgență a Guvernului nr. 57/2019 privind Codul Administrativ*, cu modificările și completările ulterioare, a fost întocmit prezentul raport de specialitate al proiectului de hotărâre privind trecerea imobilului situat în str. Grigore Țăranu nr. 10, Sector 5, identificat în Cartea Funciară nr. 216400-C1-U1, din domeniul public al municipiului București și administrarea Sectorului 5 al Municipiului București în domeniul public al statului.

DIRECTOR EXECUTIV

Mariana PERȘUNARU

ȘEF SERVICIU

ing. Camelia MĂNDESCU

Întocmit
Expert superior,


ing. Cătălina Mărieș
10.03.2026



MUNICIPIUL BUCUREȘTI
CONSILIUL LOCAL SECTOR 5

Strada Fabrica de Chibrituri nr.9-11, Sector 5, București

HOTĂRÂRE

pentru solicitarea aprobării de către Consiliul General al Municipiului București privind încetarea dreptului de administrare a Consiliului Local Sector 5 asupra spațiilor din incinta secțiilor de poliție de pe raza sectorului 5, spații aflate în proprietatea publică a Municipiului București și în administrarea Consiliului Local Sector 5

Având în vedere:

- Referatul de Aprobare al Primarului Sectorului 5, înregistrat sub nr. 81266/13.07.2021 ;
- Raportul de specialitate întocmit de Direcția Administrativă și Direcția de Evidență a Persoanelor, înregistrat sub nr. 81268/13.07.2021 ;
- Avizul Comisiei Buget, Finanțe, Taxe Locale, Fonduri Europene și Alte Activități Economice;
- Avizul Comisiei Juridice, de Disciplină, Apărarea Ordinii Publice și Respectarea Drepturilor și Libertăților Cetățenești;
- Adresa nr. 1633091/5/23.08.2018 emisă de Ministerul Afacerilor Interne – Inspectoratul General al Poliției Române transmisă și înregistrată la Primăria Sectorului 5 sub nr 77496/24.08.2018;
- H.C.G.M.B. nr.24/20.01.2005, privind transmiterea unor imobile din proprietatea publică a statului și din administrarea Ministerului Administrației și Internelor, în proprietatea publică a Municipiului București, pentru desfășurarea activității direcțiilor de evidență a persoanelor;
- H.C.L. Sector 5 nr. 218/26.09.2019 privind încetarea dreptului de administrare a Consiliului Local Sector 5 asupra spațiilor din incinta secțiilor de poliție de pe raza sectorului 5, spații aflate în proprietatea publică a Municipiului București și în administrarea Consiliului Local Sector 5;
- Art. 58 și art.64 din Legea 24/2000, privind normele de tehnică legislative privind elaborarea actelor normative, republicată;
în temeiul art. 139 alin. (3) lit. g), art.140 alin.(1), art. 166 alin. (2) lit. g) și art. 243 alin.1) lit. a) din O.U.G. nr. 57/2019 privind Codul Administrativ, cu modificările și completările ulterioare,

CONSILIUL LOCAL AL SECTORULUI BUCUREȘTI
HOTĂREȘTE:

Art.1. Se aprobă solicitarea către Consiliul General al Municipiului București privind aprobarea încetării dreptului de administrare a Consiliului Local Sector 5 asupra spațiilor aflate în incinta secțiilor de poliție, conform anexei, parte integrată a prezentei hotărâri.

Art.2. Se abrogă H.C.L. Sector 5 nr. 218/26.09.2019 privind încetarea dreptului de administrare a Consiliului Local sector 5 asupra spațiilor din incinta secțiilor de poliție de pe raza sectorului 5, spații aflate în proprietatea publică a Municipiului București și în administrarea Consiliului Local Sector 5.

Art.3. Primarul Sectorului 5, Direcția Asistență Tehnică și Juridică – Serviciul Evidență Acte Administrative, Direcția Administrativă și Direcția de Evidență a Persoanelor, vor duce la îndeplinire prevederile prezentei hotărâri.

CONTRASEMNEAZĂ PENTRU LEGALITATE,
SECRETAR GENERAL SECTOR 5
MĂNUC FLORIN



Nr. 129 /19.07.2021

IMOBIL	ADRESA	NR. INCĂPERI	SUPRAFATA UTILA	NR. CADASTRU
Sectia 17 Politie	str. Dr. Grigore Țărașu Nr. 10	3	52.51 mp	40-111-01
Sectia 18 Politie	str. Constantin Miculescu nr 14-16	4	114.5 mp	40-116-01
Sectia 19 Politie	str. Amurgului nr 17	4	82.65 mp	40-58-01
Sectia 24 Politie	str. Bazaltului nr 22-30	3	85.98 mp	40-121-01



HOTĂRÂRE nr. 2.344 din 14 decembrie 2004

privind trecerea unor bunuri din domeniul public sau privat al statului și din administrarea Ministerului Administrației și Internelor în domeniul public al unităților administrativ-teritoriale și în administrarea Consiliului General al Municipiului București, a consiliilor județene sau locale

EMITENT • Guvernul

Publicat în **Monitorul Oficial nr 1274 din data 30-12-2004**

Data intrării în vigoare 30-12-2004



Prezenta formă este valabilă începând cu data de 30-12-2004 până la data de 26-08-2025

[Spete]

În temeiul art. 108 din Constituția României, republicată, al art. 24 și art. 25^{A1} din Ordonanța Guvernului nr. 84/2001 privind înființarea, organizarea și funcționarea serviciilor publice comunitare de evidența a persoanelor, aprobată cu modificări și completări prin Legea nr. 372/2002, cu modificările și completările ulterioare, al art. 8 alin. (1), art. 9 alin. (1) și al art. 12 alin. (1) și (2) din Legea nr. 213/1998 privind proprietatea publică și regimul juridic al acesteia, cu modificările și completările ulterioare, precum și al art. 11 lit. m) din Legea nr. 90/2001 privind organizarea și funcționarea Guvernului României și a ministerelor, cu modificările și completările ulterioare,

Guvernul României adopta prezenta hotărâre.

Articolul 1

Se aprobă trecerea imobilelor și a unor părți din imobile, având datele de identificare prevăzute în anexa care face parte integrantă din prezenta hotărâre, din domeniul public al statului și din administrarea Ministerului Administrației și Internelor în domeniul public al unităților administrativ-teritoriale și în administrarea Consiliului General al Municipiului București, a consiliilor județene sau locale, după caz, în scopul înființării, organizării și funcționării serviciilor publice comunitare de evidența a persoanelor, pentru desfășurarea activităților de întocmire, păstrare, evidența și eliberare a actelor de stare civilă, a cărților de identitate, a cărților de alegator și a listelor electorale, precum și pentru desfășurarea activităților de primire a cererilor de eliberare a pașapoartelor simple, permiselor de conducere, certificatelor de înmatriculare a vehiculelor și a placilor cu numere de înmatriculare, în sistem de ghiseu unic.

Articolul 2

Se aprobă trecerea din domeniul public al statului și din administrarea Ministerului Administrației și Internelor în domeniul public al unităților administrativ-teritoriale și în administrarea consiliilor județene sau locale, după caz, a bunurilor mobile cuprinse, la data de 31 decembrie 2004, în contabilitatea structurilor care desfășoară în prezent activitățile prevăzute la art. 1.

Articolul 3

Predarea-preluarea bunurilor imobile și mobile prevăzute la art. 1 și 2 se face pe bază de protocoale încheiate între părțile interesate, în termen de 30 de zile de la intrarea în vigoare a prezentei hotărâri.

Articolul 4

Patrimoniul Ministerului Administrației și Internelor se diminuează cu valoarea evidențiată în contabilitate a bunurilor imobile și mobile prevăzute la art. 1 și 2, iar patrimoniul fiecărei unități administrativ-teritoriale se majorează în mod corespunzător.

PRIM-MINISTRU

ADRIAN NASTASE

Contrasemnează:

Ministru de stat, ministrul administrației și internelor,

Marian Florian Saniuta

Ministrul delegat pentru administrația publică,

Gheorghe Emacu

p. Ministrul finanțelor publice,

Gheorghe Gherghina,

secretar de stat

București, 14 decembrie 2004.

Nr. 2.344.

Anexa**DATELE DE IDENTIFICARE**

a imobilelor (spațiilor) care se transmit,

fără plata, din domeniul public al statului

și din administrarea Ministerului Administrației

și Internelor în domeniul public județean sau local,

pentru serviciile publice comunitare de evidenta a persoanelor

Locul unde este situat imobilul (spațiile) care se transmit	Persoana juridică la care se transmite	Caracteristici tehnice ale imobilului (spațiilor)	Nr. înregistrare în inventarul domeniului public
JUDEȚUL ALBA			
Zlatna Str. Gh. Doja nr. 6	Consiliul Local Zlatna	nr. încăperi = 2 S. utilă = 28,4 mp	112.143 (parțial)
Teiuș Str. Bisericii nr. 13	Consiliul Local Teiuș	nr. încăperi = 4 S. utilă = 54,11 mp	112.219 (parțial)
Sebeș Str. Traian nr. 1	Consiliul Local Sebeș	nr. încăperi = 2 S. utilă = 54,24 mp	112.216 (parțial)
Cugir Str. N. Bălcescu nr. 1	Consiliul Local Cugir	nr. încăperi = 3 S. utilă = 38,94 mp	112.171 (parțial)
Câmpeni Str. Libertății nr. 3	Consiliul Local Câmpeni	nr. încăperi = 3 S. utilă = 48,84 mp	112.144 (parțial)
Blaj Str. Republicii nr. 28	Consiliul Local Blaj	nr. încăperi = 2 S. utilă = 38,52 mp	112.164 (parțial)
Baia de Arieș Str. Republicii nr. 3	Consiliul Local Baia de Arieș	nr. încăperi = 3 S. utilă = 27,26 mp	112.220 (parțial)
Aiud Str. Transilvaniei nr. 2	Consiliul Local Aiud	nr. încăperi = 4 S. utilă = 69,59 mp	112.163 (parțial)
Abrud Str. Al. Copiilor bl. B3-B4	Consiliul Local Abrud	nr. încăperi = 3 S. utilă = 63,47 mp	112.222 (parțial)
Ocna-Mureș Str. N. Iorga nr. 29	Consiliul Local Ocna Mureș	nr. încăperi = 2 S. utilă = 28,93 mp	112.165 (parțial)
JUDEȚUL ARAD			
Arad Str. Calvin nr. 17-21	Consiliul Județean Arad	nr. încăperi = 10 S. utilă = 148,76 mp	27.324 (parțial)
Sebiș Str. Crișului nr. 2-4	Consiliul Local Sebiș	nr. încăperi = 2 S. utilă = 29 mp	111.429 (parțial)
Nădlac Str. 1 Decembrie	Consiliul Local Nădlac	nr. încăperi = 4 S. utilă = 52,07 mp	111.400 (parțial)
Chișineu Criș Str. Înfrățirii nr. 42	Consiliul Local Chișineu Criș	nr. încăperi = 2 S. utilă = 30,95 mp	111.399 (parțial)
JUDEȚUL ARGEȘ			
Mun. Pitești B-dul Republicii, bloc E 3C,	Consiliul Județean Pitești	nr. încăperi = 15 S. utilă = 615,1 mp	115.218 (parțial)
JUDEȚUL BACĂU			
Bacău Str. Tolstoi nr. 2 Pavilion administrativ (AT I4)	Consiliul Județean Bacău	nr. încăperi = 3 S. utilă = 48,15 mp	28.363 (parțial)
Moinești Str. M. Sadoveanu nr. 3	Consiliul Local Moinești	nr. încăperi = 5 S. utilă = 60,01 mp	111.720 (parțial)
Onești Str. Tineretului nr. 2	Consiliul Local Onești	nr. încăperi = 7 S. utilă = 71,73 mp	111.636 (parțial)
Comănești Str. Republicii nr. 52	Consiliul Local Comănești	nr. încăperi = 2 S. utilă = 24,74 mp	111.641 (parțial)
Tg. Ocna Str. Ghe. Asachi Nr. 2	Consiliul Local Tg. Ocna	nr. încăperi = 4 S. utilă = 41,43 mp	111.638 (parțial)
Sl. Moldova Str. N. Bălcescu nr. 18	Consiliul Local Sl. Moldova	nr. încăperi = 2 S. utilă = 22,95 mp	111.718 (parțial)

Babadag, Str. Republicii nr. 46	Consiliul Local Babadag	nr. încăperi = 8 S. utilă = 151,42 mp	112.702 (parțial)
JUDEȚUL VASLUI			
Bârlad Str. N. Iorga nr. 3	Consiliul local Bârlad	nr. încăperi = 5 S. utilă = 75,05 mp	34.445 (parțial)
Huși Str. Ștefan cel Mare nr. 2	Consiliul local Huși	nr. încăperi = 1 S. utilă = 87,78 mp	113.344 (parțial)
Negrești Str. M. Kogălniceanu nr. 4	Consiliul local Negrești	nr. încăperi = 3 S. utilă = 26,27 mp	113.345 (parțial)
Murgeni	Consiliul local Murgeni	nr. încăperi = 2 S. utilă = 27 mp	113.360 (parțial)
JUDEȚUL VÂLCEA			
Rm. Vâlcea Calea lui Traian nr. 95	Consiliul județean Rm. Vâlcea	nr. încăperi = 8 S. utilă = 108,78 mp	25.864 (parțial)
Bălcești Aleea Castanilor nr. 1	Consiliul local Bălcești	nr. încăperi = 6 S. utilă = 67,99 mp	107.940 (parțial)
Băile Govora Str. Tudor Vladimirescu nr. 166	Consiliul local Govora	nr. încăperi = 2 S. utilă = 48,5 mp	108.012 (parțial)
Băile Olănești Str. Libertății nr. 14	Consiliul local Olănești	nr. încăperi = 1 S. utilă = 24 mp	107.973 (parțial)
Călimănești Calea lui Traian nr. 393-395	Consiliul local Călimănești	nr. încăperi = 2 S. utilă = 32,2 mp	120.841 (parțial)
JUDEȚUL VRANCEA			
Focșani Str. Cezar Boliac nr. 12	Consiliul local Focșani	nr. încăperi = 4 S. utilă = 68,75 mp	108.104 (parțial)
Focșani Str. Cezar Boliac nr. 12	Consiliul Județean Focșani	nr. încăperi = 1 S. utilă = 21 mp	108.104 (parțial)
Adjud Str. Republicii nr. 41	Consiliul local Adjud	nr. încăperi = 3 S. utilă = 48 mp	108.110 (parțial)
Panciu Str. Cuza Vodă nr. 21	Consiliul local Panciu	nr. încăperi = 3 S. utilă = 46,33 mp	108.108 (parțial)
Odobești Str. Pictor Grigorescu nr. 1	Consiliul local Odobești	nr. încăperi = 2 S. utilă = 32,32 mp	108.126 (parțial)
Mărășești Str. Zorile nr. 21	Consiliul local Mărășești	nr. încăperi = 2 S. utilă = 26,5 mp	108.132 (parțial)
Vidra	Consiliul local Vidra	nr. încăperi = 3 S. utilă = 33,65 mp	108.075 (parțial)
MUNICIPIUL BUCUREȘTI			
SECȚIA 2 POLIȚIE Str. Arh. Ion Mincu nr. 15	Consiliul local Sector 1	nr. încăperi = 3 S. utilă = 42,2 mp	106.559 (parțial)
SECȚIA 3 POLIȚIE Str. G-ral Berthelot nr. 34	Consiliul local Sector 1	nr. încăperi = 4 S. utilă = 72,11 mp	106.560 (parțial)
SECȚIA 4 POLIȚIE Str. Ion Neculce nr. 6	Consiliul local Sector 1	nr. încăperi = 3 S. utilă = 68,83 mp	106.561 (parțial)
SECȚIA 5 POLIȚIE b-dul Bucureștii Noi nr. 54	Consiliul local Sector 1	nr. încăperi = 4 S. utilă = 78,29 mp	106.562 (parțial)
SECȚIA 6 POLIȚIE Str. Logofăt Paul Greceanu nr. 15	Consiliul local Sector 2	nr. încăperi = 4 S. utilă = 75,96 mp	106.563 (parțial)
SECȚIA 7 POLIȚIE Str. Teiul	Consiliul local	nr. încăperi = 4	106.564

Doamnei nr. 11	Sector 2	S. utilă = 80,25 mp	(parțial)
SECȚIA 8 POLIȚIE șos. Mihai Bravu nr. 137	Consiliul local Sector 2	nr. încăperi = 8 S. utilă = 152,05 mp	113.971 (parțial)
SECȚIA 9 POLIȚIE Șos. Pantelimon nr. 290	Consiliul local Sector 2	nr. încăperi = 4 S. utilă = 68,21 mp	113.972 (parțial)
SECȚIA 10 POLIȚIE Str. Stelea Spătarul nr. 13-15	Consiliul local Sector 3	nr. încăperi = 2 S. utilă = 34 mp	113.973 (parțial)
SECȚIA 11 POLIȚIE Calea Vitan nr. 41-43	Consiliul local Sector 3	nr. încăperi = 4 S. utilă = 68,21 mp	113.974 (parțial)
SECȚIA 12 POLIȚIE Str. Dr. Ștefan Nicolae nr. 2-4	Consiliul local Sector 3	nr. încăperi = 4 S. utilă = 95,54 mp	113.975 (parțial)
SECȚIA 13 POLIȚIE Str. Ciucea nr. 2	Consiliul local Sector 3	nr. încăperi = 5 S. utilă = 105,57 mp	113.976 (parțial)
SECȚIA 14 POLIȚIE Str. Oițelor nr. 10	Consiliul local Sector 4	nr. încăperi = 4 S. utilă = 67,25 mp	113.977 (parțial)
SECȚIA 15 POLIȚIE Str. Emil Racoviță nr. 2	Consiliul local Sector 4	nr. încăperi = 4 S. utilă = 87,12 mp	113.978 (parțial)
SECȚIA 16 POLIȚIE Str. Stolan Militaru nr. 109	Consiliul local Sector 4	nr. încăperi = 4 S. utilă = 79,75 mp	113.979 (parțial)
SECȚIA 17 POLIȚIE Str. dr. Grigore Țăranu nr. 10	Consiliul local Sector 4	nr. încăperi = 3 S. utilă = 52,51 mp	113.980 (parțial)
SECȚIA 18 POLIȚIE Str. Constantin Miculescu nr. 14-16	Consiliul local Sector 5	nr. încăperi = 4 S. utilă = 114,5 mp	113.981 (parțial)
SECȚIA 19 POLIȚIE Str. Amurgului nr. 17	Consiliul local Sector 5	nr. încăperi = 4 S. utilă = 82,65 mp	113.982 (parțial)
SECȚIA 20 POLIȚIE Str. Fâlcu nr. 52	Consiliul local Sector 6	nr. încăperi = 4 S. utilă = 47,93 mp	113.983 (parțial)
SECȚIA 21 POLIȚIE Str. Dezrobirii nr. 35-37	Consiliul local Sector 6	nr. încăperi = 4 S. utilă = 50,89 mp	113.984 (parțial)
SECȚIA 22 POLIȚIE Str. Piața Brașov nr. 19 bis	Consiliul local Sector 6	nr. încăperi = 4 S. utilă = 50,89 mp	113.985 (parțial)
SECȚIA 23 POLIȚIE Str. Rodnei nr. 52	Consiliul local Sector 3	nr. încăperi = 4 S. utilă = 58,46 mp	113.986 (parțial)
SECȚIA 24 POLIȚIE Str. Bazaltului nr. 22-30	Consiliul local Sector 5	nr. încăperi = 3 S. utilă = 85,98 mp	113.987 (parțial)
DIRECȚIA GENERALĂ DE POLIȚIE A MUNICIPIULUI BUCUREȘTI Calea Victoriei nr. 17-19	Consiliul General al Municipiului București	nr. încăperi = 6 S. utilă = 122,1 mp	34.390 (parțial)

CONSILIUL GENERAL AL MUNICIPIULUI

BUCURESTI

HCGMB 24/2005

HOTARARE

privind transmiterea unor imobile din proprietatea publica a statului si din administrarea Ministerului Administratiei si Internelor, in proprietatea publica a Municipiului Bucuresti, pentru desfasurarea activitatii directiilor de evidenta a persoanelor

Avand in vedere expunerea de motive a Primarului general al Municipiului Bucuresti;
Vazand raportul de specialitate al Directiei Evidenta Imobiliara si Cadastrala din cadrul Primariei Municipiului Bucuresti;
In baza H.G. nr.2344/2004 privind trecerea unor bunuri din domeniul public sau privat al statului si din administrarea Ministerului Administratiei si Internelor in domeniul public al unitatilor administrativ-teritoriale si in administrarea Consiliului General al Municipiului Bucuresti, a consiliilor judetene sau locale;
In conformitate cu prevederile art.38(2) lit.f si i din Legea nr.215/2001 privind administratia publica locala, cu modificarile si completarile ulterioare;

CONSILIUL GENERAL AL MUNICIPIULUI BUCURESTI

HOTARASTE:

Art.1 - Se ia act de transmiterea imobilelor prevazute in anexa din proprietatea publica a statului si din administrarea Ministerului Administratiei si Internelor, in proprietatea publica a Municipiului Bucuresti.

Art.2 - Imobilele prevazute la art.1 se transmit in administrarea consiliilor locale ale sectoarelor 1-6, pentru desfasurarea activitatii directiilor de evidenta a persoanelor infiintate la nivelul sectoarelor, conform anexei.

Art.3 - Anexa face parte integranta din prezenta hotarare.

Art.4 - Spatiul situat in Calea Victoriei nr. 17-19, in incinta Directiei Generale de Politie a Municipiului Bucuresti, ramane in administrarea Consiliului General al Municipiului Bucuresti, pentru activitatea Directiei Generale de Evidenta a Persoanelor a Municipiului Bucuresti.

Art.5 - Administratia Fondului Imobiliar, Directia Generala de Evidenta a Persoanelor a Municipiului Bucuresti si directiile infiintate la nivelul sectoarelor 1-6 vor aduce la indeplinire prevederile prezentei hotarari.

Aceasta hotarare a fost adoptata in sedinta ordinara a Consiliului General al Municipiului Bucuresti din data de 20.01.2005.

PRESEDINTE DE SEDINTA

Mioara Mantale

SECRETAR GENERAL

AL MUNICIPIULUI BUCURESTI

Dumitru Stanescu

Bucuresti, 20.01.2005

Nr. 24

Locul unde este situat imobilul (spatiile) care se transmit	Titularul dreptului de administrare	Caracteristici tehnice ale imobilului (spatiilor)	Nr. inregistrare in inventarul domeniului public
SECTIA 2 POLITIE Str. Arh. Ion Mincu nr. 15	Consiliul Local Sector 1	nr. incaperi = 3 S. utila = 42,2 mp	106.559 (partial)
SECTIA 3 POLITIE Str. G-ral Berthelot nr. 34	Consiliul Local Sector 1	nr. incaperi = 4 S. utila = 72,11 mp	106.560 (partial)
SECTIA 4 POLITIE Str. I. Neculce nr. 6	Consiliul Local Sector 1	nr. incaperi = 3 S. utila = 68,83 mp	106.561 (partial)
SECTIA 5 POLITIE Bdul Bucurestii Noi nr. 54	Consiliul Local Sector 1	nr. incaperi = 4 S. utila = 78,29 mp	106.562 (partial)
SECTIA 6 POLITIE Str. Logofat Paul Greceanu nr. 15	Consiliul Local Sector 2	nr. incaperi = 4 S. utila = 75,96 mp	106.563 (partial)
SECTIA 7 POLITIE Str. Teiul Doamnei nr. 11	Consiliul Local Sector 2	nr. incaperi = 4 S. utila = 80,25 mp	106.564 (partial)
SECTIA 8 POLITIE Sos. Mihai Bravu nr. 137	Consiliul Local Sector 2	nr. incaperi = 8 S. utila = 152,05 mp	113.971 (partial)
SECTIA 9 POLITIE Sos. Pantelimon nr. 290	Consiliul Local Sector 2	nr. incaperi = 4 S. utila = 68,21 mp	113.972 (partial)
SECTIA 10 POLITIE Str. Stelea Spataru nr. 13-15	Consiliul Local Sector 3	nr. incaperi = 2 S. utila = 34 mp	113.973 (partial)
SECTIA 11 POLITIE Calea Vitan nr. 41-43	Consiliul Local Sector 3	nr. incaperi = 4 S. utila = 68,21 mp	113.974 (partial)
SECTIA 12 POLITIE Str. Dr. Stefan Nicolae nr. 2-4	Consiliul Local Sector 3	nr. incaperi = 4 S. utila = 95,54 mp	113.975 (partial)
SECTIA 13 POLITIE Str. Ciucea nr. 2	Consiliul Local Sector 3	nr. incaperi = 5 S. utila = 105,57 mp	113.976 (partial)
SECTIA 14 POLITIE Str. Oitelor nr. 10	Consiliul Local Sector 4	nr. incaperi = 4 S. utila = 67,25 mp	113.977 (partial)
SECTIA 15 POLITIE Str. Emil Racovita nr. 2	Consiliul Local Sector 4	nr. incaperi = 4 S. utila = 87,12 mp	113.978 (partial)
SECTIA 16 POLITIE Str. Stoian Militaru nr. 109	Consiliul Local Sector 4	nr. incaperi = 4 S. utila = 79,75 mp	113.979 (partial)
SECTIA 17 POLITIE Str. Dr. Grigore Taranu nr. 10	Consiliul Local Sector 4	nr. incaperi = 3 S. utila = 52,51 mp	113.980 (partial)
SECTIA 18 POLITIE Str. Constantin Miculescu nr. 14-16	Consiliul Local Sector 5	nr. incaperi = 4 S. utila = 114,5 mp	113.981 (partial)
Locul unde este situat imobilul (spatiile) care se transmit	Persoana juridica la care se transmite	Caracteristici tehnice ale imobilului (spatiilor)	Nr. inregistrare in inventarul domeniului public
SECTIA 19 POLITIE Str. Amurgului nr. 17	Consiliul Local Sector 5	nr. incaperi = 4 S. utila = 82,65 mp	113.982 (partial)
SECTIA 20 POLITIE Str. Falcu nr. 52	Consiliul Local Sector 6	nr. incaperi = 4 S. utila = 47,93 mp	113.983 (partial)
SECTIA 21 POLITIE Str. Dezrobirii nr. 35-37	Consiliul Local Sector 6	nr. incaperi = 4 S. utila = 50,89 mp	113.984 (partial)
SECTIA 22 POLITIE Str. Piata Brasov nr. 19 bis	Consiliul Local Sector 6	nr. incaperi = 4 S. utila = 50,89 mp	113.985 (partial)
SECTIA 23 POLITIE Str. Rodnei nr. 52	Consiliul Local Sector 6	nr. incaperi = 4 S. utila = 58,46 mp	113.986 (partial)
SECTIA 24 POLITIE Str. Bazaltului nr. 22-30	Consiliul Local Sector 6	nr. incaperi = 3 S. utila = 85,98 mp	113.987 (partial)
DIRECTIA GENERALA DE POLITIE A MUNICIPIULUI BUCURESTI Calea Victoriei nr. 17-19	Consiliul General al Municipiului Bucuresti	nr. incaperi = 6 S. utila = 122,1 mp	34.390 (partial)

De la: patrimoniu@sector5.ro

Data: 04.03.2026 15:11:21

Subiect: răspuns

Conținut:

Bună ziua,

Vă rugăm să aveți amabilitatea de a ne confirma primirea răspunsului înregistrat în cadrul Sectorului 5 al Municipiului București cu nr 56791/04.03.2026.

Cu stimă,

Direcția Autorizări Comerciale, Patrimoniu și Salubritate al Sectorului 5

Compartiment Patrimoniu

Strada Fabrica de Chibrituri 9-11

Sector 5, București

Telefon: 021 314 43 18 / 021 314 46 80/ interior 1063

E-mail: <mailto:patrimoniu@sector5.ro> patrimoniu@sector5.ro



SECTORUL 5
AL MUNICIPIULUI BUCUREȘTI

Strada Fabrica de Chibrituri nr. 9-11, Sector 5, București
Cod fiscal: 4433953



www.sector5.ro

E-mail: primarie@sector5.ro

Tel.: 021.314.46.80 / 021.314.43.18 / 021.311.04.65



SMC SR EN ISO 9001:2015
NR. CERTIFICAT UIG-1014-EN-996



ISO 37001
114 (Certificator)
NR. CERTIFICAT 400683

DIRECȚIA AUTORIZĂRI COMERCIALE, PATRIMONIU ȘI SALUBRIZARE
COMPARTIMENTUL PATRIMONIU

Nr. 56791/04.03.2026

Către,
Primăria Municipiului București
Direcția Patrimoniu

Având în vedere adresa dumneavoastră nr. 13453/06.02.2026, înregistrată la Sectorul 5 al Municipiului București sub nr. 50311/11.02.2026, prin intermediul căreia ne solicitați *Nota aprobată de Primul Ministru al României pentru spațiul din incinta Secției 17 Poliție din strada Grigore Țăranu nr. 10, sector 5, București, imobil înscris în Cartea Funciară nr. 216400-C1-U1*, vă anexăm la prezenta în copie *Nota aprobată de Primul Ministru al României pentru spațiul din incinta Secției 17 Poliție, pentru a putea demara cu celeritate proiectul de Hotărâre privind trecerea imobilului situat în strada Grigore Țăranu nr. 10, sector 5, București, identificat în Cartea Funciară nr. 216400-C1-U1, din domeniul public al Municipiului București și administrarea Sectorului 5 al Municipiului București în domeniul public al statului.*

Cu stimă,

ALEXANDRU SEBASTIAN LAZAROV



DIRECTOR EXECUTIV,
OUNDJIAN HRANT

Intocmit,
Insp. Nedea Cătălina Georgeta



SECRETARIATUL GENERAL AL GUVERNULUI

Nr. 201... 21315... IS.R.O.
DATA... 24.07.2025

CONSILIUL GENERAL AL MUNICIPIULUI BUCUREȘTI

200 Nr. 622 / COM
Data: 24.07.2025


În ședința Guvernului din data de 24 iulie 2025 a fost aprobată **Nota privind transmiterea unei cereri către Consiliul General al Municipiului București, în scopul adoptării de către acesta a unei hotărâri privind trecerea unui imobil din domeniul public al Municipiului București în domeniul public al statului, în vederea dării în administrarea Ministerului Afacerilor Interne - Direcția Generală de Poliție a Municipiului București, anexată în copie.**

Potrivit dispozițiilor art. 293 alin. (1) din Ordonanța de urgență a Guvernului nr. 57/2019 privind Codul administrativ, cu modificările și completările ulterioare, „trecerea unui bun din domeniul public al unei unități administrativ-teritoriale în domeniul public al statului se face, la cererea Guvernului, prin hotărâre a consiliului județean, respectiv a Consiliului General al Municipiului București sau a consiliului local al comunei, al orașului sau al municipiului, după caz”.

În consecință, prin prezenta adresă, vă transmitem cererea Guvernului, formulată în temeiul art. 293 alin. (1) din Ordonanța de urgență a Guvernului nr. 57/2019 privind Codul administrativ, cu modificările și completările ulterioare, de a dispune măsurile necesare pentru adoptarea unei hotărâri a Consiliului General al Municipiului București, privind trecerea imobilului înscris în Cartea Funciară nr. 216400-C1-U1 din domeniul public al municipiului București în domeniul public al statului, în vederea dării în administrarea Ministerului Afacerilor Interne - Direcția Generală de Poliție a Municipiului București.

SECRETARUL GENERAL AL GUVERNULUI

ȘTEFAN RADU OPREA



ROMÂNIA
MINISTERUL AFACERILOR INTERNE



MINISTRU



P
VICEPRIME-MINISTRU,
MINISTRU AFACERILOR INTERNE
SECRETAR DE STAT
MARIAN-CATALIN PREDOIU
SILVIU NICU MACOVEI

SECRETARUL GENERAL AL GUVERNULUI

STEFAN-RADU OPREA

NOTĂ


privind transmiterea unei cereri către Consiliul General al Municipiului București, în scopul adoptării de către acesta a unei hotărâri privind trecerea unui imobil din domeniul public al Municipiului București în domeniul public al statului, în vederea dării în administrarea Ministerului Afacerilor Interne - Direcția Generală de Poliție a Municipiului București

Ministerul Afacerilor Interne - Direcția Generală de Poliție a Municipiului București deține în administrare un imobil aflat în domeniul public al statului, înregistrat în inventarul centralizat al bunurilor din domeniul public al statului cu nr. MF 113980, înscris în Cartea funciară nr.216400, cu denumirea 40-111, în care funcționează Secția 17 Poliție a Municipiului București.

Imobilul descris anterior, situat în municipiul București, str. Grigore Țăranu nr. 10, sector 5, este format din teren în suprafață de 425 mp (din acte) și 436 mp (măsurată) și 2 construcții.

Construcția C1 a fost apartamentată, rezultând două unități individuale, înscrise în Cartea funciară nr. 216400-C1-U1 și Cartea funciară nr. 216400-C1-U2.

Unitatea individuală 216400-C1-U1, în suprafață utilă de 55,2 mp, se află în domeniul public al Municipiului București și în administrarea Consiliului Local al Sectorului 5, în baza Hotărârii Guvernului nr. 2344/2004 privind trecerea unor bunuri din domeniul public sau privat al statului și din administrarea Ministerului Afacerilor Interne în domeniul public al unităților administrativ-teritoriale și în administrarea Consiliului General al Municipiului București, a consiliilor județene sau locale.



Având în vedere că Direcția Generală de Poliție a Municipiului București se confruntă, la acest moment, cu un deficit de spații care să asigure buna desfășurare a activităților polițienești specifice, considerăm oportună trecerea unității individuale 216400-C1-UI, în suprafață utilă de 55,2 mp, din domeniul public al Municipiului București în domeniul public al statului, în vederea dării în administrarea Ministerului Afacerilor Interne - Direcția Generală de Poliție a Municipiului București, pentru reîntregirea imobilului în care funcționează Secția 17 Poliție a Municipiului București.

Acest fapt ar permite atât îmbunătățirea condițiilor de lucru pentru polițiști și eficientizarea activității de lucru cu publicul, cât și obținerea unei finanțări de la bugetul de stat sau a unor fonduri europene, pentru realizarea lucrărilor de consolidare/modernizare a imobilului în care funcționează Secția 17 Poliție a Municipiului București.

Potrivit dispozițiilor prevăzute la art. 293 alin. (1) din Ordonanța de urgență a Guvernului nr. 57/03.07.2019 privind Codul administrativ, cu modificările și completările ulterioare, *trecerea unui bun din domeniul public al unei unități administrativ-teritoriale în domeniul public al statului se face, la cererea Guvernului, prin hotărâre a consiliului județean, respectiv a Consiliului General al Municipiului București sau a consiliului local al comunei, al orașului sau al municipiului, după caz.*

Totodată, în conformitate cu dispozițiile alin. (3) ale aceluiași articol, *cererea sus-menționată se aprobă prin notă înaintată Guvernului de către autoritatea/instituția publică interesată, care cuprinde justificarea temeinică a uzului sau interesului public național.*

În considerarea celor prezentate, propunem Guvernului să aprobe transmiterea de către Secretariatul General al Guvernului, a unei cereri către Consiliul General al Municipiului București, în scopul adoptării de către acesta a unei hotărâri privind trecerea imobilului înscris în Cartea Funciară nr. 216400-C1-UI din domeniul public al Municipiului București în domeniul public al statului, în vederea dării în administrarea Ministerului Afacerilor Interne - Direcția Generală de Poliție a Municipiului București.






Oficiul de Cadastru și Publicitate Imobiliară BUCUREȘTI
Biroul de Cadastru și Publicitate Imobiliară Sectorul 5

**EXTRAS DE CARTE FUNCİARĂ
PENTRU INFORMARE**

Carte Funciară Nr. 216400 București Sectorul 5

Nr. cerere: 31342
Ziua: 27
Luna: 05
Anul: 2025
Cod verificare: 100189757354



A. Partea I. Descrierea imobilului

TEREN intravilan

Nr. CF vechi: 55879
Nr. cadastral vechi: 16548

Adresa: Jud. București, UAT București Sectorul 5, Loc. București Sectorul 5, Str. GRIGORE TARANU, Nr. 10

Nr. Crt.	Nr. cadastral topografic	Suprafața* (mp)	Observații / Referințe
A1	216400	Din acte: 425 Masurata: 436	Teren imprejmuit; Construcția C1 înscrisă în CF 216400-C1;

Construcții


Crt	Nr. cadastral Nr. topografic	Adresa	Observații / Referințe
A1.2	216400-C2	Jud. București, UAT București Sectorul 5, Loc. București Sectorul 5, Str. GRIGORE TARANU, Nr. 10	Nr. niveluri: 1; An construire: 1936; S. construită la sol: 33 mp; S. construită desfasurată: 33 mp; Regim de înălțime: Parter

B. Partea II. Proprietari și acte

Înscrieri privitoare la dreptul de proprietate și alte drepturi reale		Referințe
359195 / 15/10/2009		
Decret nr. 499, din 08/09/1955 emis de MAREA ADUNARE NAȚIONALĂ A R.P.R. (ANEXA nr. 1 / 2008/08.09.1955 emis de GUVERNUL ROMÂNIEI, ANEXA NR. 1 LA HOTĂRÂREA GUVERNULUI NR. 1705/2006.);		
B1	Întabulare, drept de PROPRIETATE Cota: 1/1, dobândit prin TRECERE ÎN PROPRIETATE, cota actuală 1/1 1) STATUL ROMÂN	A1
Decizie nr. 1708, din 13/09/1988 emis de CONSILIUL LOCAL AL MUNCİPIULUI BUCUREȘTI (LEGE nr. 218/23.04.2002 emis de GUVERNUL ROMÂNIEI (LEGE PRIVIND ORGANIZAREA ȘI FUNCȚIONAREA POLİTIEI ROMÂNIEI));		
B2	ÎNSCRIERE, drept de ADMINISTRARE, dobândit prin ADMINISTRARE, cota actuală 1/1 1) MINISTERUL ADMINISTRATIEI ȘI INTERNELOR PRIN DIRECTIA GENERALĂ DE POLİTIE A MUNCİPIULUI BUCUREȘTI (FOST INSPECTORATUL MUN. BUCUREȘTI AL MIN. DE INTERNE)	A1 / B.6
36739 / 12/06/2024		
Act Administrativ nr. 202.192, din 11/06/2024 emis de MAI-DIRECTIA GENERALĂ DE POLİTIE A MUNCİPIULUI BUCUREȘTI; Act Normativ nr. 96, din 22/12/2012 emis de Guvernul României; Act Normativ nr. HG nr. 1705 și anexa nr. 1, din 29/11/2006 emis de Guvernul României;		
B3	se notează actualizarea informațiilor tehnice, ca urmare a re poziționării, cu modificarea suprafeței imobilului de la "434 mp" la "436 mp" și actualizarea geometriei imobilului	A1, A1.2
B4	Întabulare, drept de PROPRIETATE, dobândit prin Lege, cota actuală 1/1 1) STATUL ROMÂN, domeniu public	A1.2
B5	Întabulare, drept de ADMINISTRARE 1) MINISTERUL AFACERILOR INTERNE PRIN DIRECTIA GENERALĂ DE POLİTIE A MUNCİPIULUI BUCUREȘTI	A1.2
B6	se notează schimbarea denumirii titularului dreptului de administrare înscris sub B2, din "MINISTERUL ADMINISTRATIEI ȘI INTERNELOR PRIN DIRECTIA GENERALĂ DE POLİTIE A MUNCİPIULUI BUCUREȘTI" în "MINISTERUL AFACERILOR INTERNE PRIN DIRECTIA GENERALĂ DE POLİTIE A MUNCİPIULUI BUCUREȘTI"	A1.2

C. Partea III. SARCINI

Înscrieri privind dezmembrăminte dreptul de proprietate, drepturi reale de garanție și sarcini	Referințe
NU SUNT	



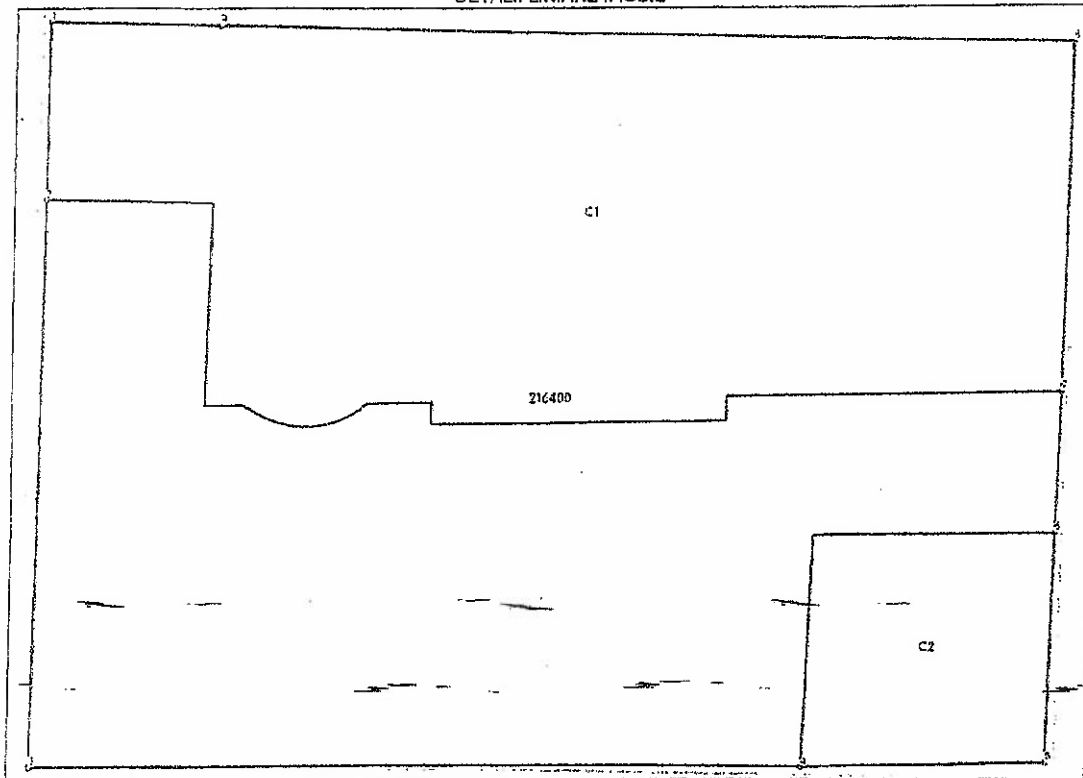
Carte Funciară Nr. 216400 Comuna/Oras/Municipiu: Bucuresti Sectorul 5
Anexa Nr. 1 La Partea I

Teren

Nr cadastral	Suprafata (mp)*	Observatii / Referinte
216400	Din acte: 425 Masurata: 436	

* Suprafata este determinata in planul de proiectie Stereo 70.

DETALII LINIARE IMOBIL



Date referitoare la teren

Nr Crt	Categorie folosinta	Intra vilan	Suprafata (mp)	Tarla	Parcela	Nr. topo	Observatii / Referinte
1	curti constructii	DA	436	-	-	-	

Date referitoare la constructii

Crt	Numar	Destinatia constructie	Supraf. (mp)	Situatie juridica	Observatii / Referinte
*A1.1	216400-C1	constructii administrative si social culturale	203	Cu acte in CF propriu	An construire:1936; S. construita la sol:203 mp; S. construita desfasurata:890 mp; Regim de inaltime: Ds partial+P+2E+Mpartial
A1.2	216400-C2	constructii administrative si social culturale	33	Cu acte	An construire:1936; S. construita la sol:33 mp; S. construita desfasurata:33 mp; Regim de inaltime: Parter

* Aceasta constructie este inregistrata intr-o carte funciara proprie

Lungime Segmente

1) Valorile lungimilor segmentelor sunt obtinute din proiectie in plan.

Carte Funciară Nr. 216400 Comuna/Oraș/Municipiu: Bucuresti Sectorul 5

Punct început	Punct sfârșit	Lungime segment (** (m))
1	2	4.272
2	3	13.689
3	4	18.632
4	5	5.888
5	6	5.609
6	7	3.407
7	8	8.447
8	9	20.508
9	1	4.014

** Lungimile segmentelor sunt determinate în planul de proiecție Stereo 70 și sunt rotunjite la 1 milimetru.
*** Distanța dintre puncte este formată din segmente cumulate ce sunt mai mici decât valoarea 1 milimetru.

Extrasul de carte funciară generat prin sistemul informatic integrat al ANCPI conține informațiile din cartea funciară active la data generării. Acesta este valabil în condițiile prevăzute de art. 7 din Legea nr. 455/2001, coroborat cu art. 3 din O.U.G. nr. 41/2016, exclusiv în mediul electronic, pentru activități și procese administrative prevăzute de legislația în vigoare. Valabilitatea poate fi extinsă și în forma fizică a documentului, fără semnătură olografă, cu acceptul expres sau procedural al instituției publice ori entități care a solicitat prezentarea acestui extras.

Verificarea corectitudinii și realității informațiilor conținute de document se poate face la adresa www.ancpi.ro/verificare, folosind codul de verificare disponibil în antet. Codul de verificare este valabil 30 de zile calendaristice de la momentul generării documentului.

Data și ora generării,
27/05/2025, 07:22


Acest document se eliberează gratuit pentru proprietarii imobilelor. Pentru alți solicitanți, costul extrasului este de 25 de lei la ghișeu, respectiv 20 de lei dacă este obținut online prin platforma <http://epay.ancpi.ro>

Document care conține date cu caracter personal, protejate de prevederile Legii Nr. 677/2001.

Pagina 3 din 3

Entrata pentru intrarea online la adresa epay.ancpi.ro

Formular versiunea 1.1






Oficiul de Cadastru și Publicitate Imobiliară BUCUREȘTI
Biroul de Cadastru și Publicitate Imobiliară Sectorul 5

**EXTRAS DE CARTE FUNCİARĂ
PENTRU INFORMARE**

Carte Funciară Nr. 216400-C1-U1 Bucuresti Sectorul 5

Nr. cerere	31341
Ziua	27
Luna	05
Anul	2025
Cod verificare	100189773523



A. Partea I. Descrierea imobilului

Unitate individuală

Adresa: Jud. Bucuresti, UAT Bucuresti Sectorul 5, Loc. Bucuresti Sectorul 5, Str GRIGORE TARANU, Nr. 10

Părți comune: -


Nr crt	Nr. cadastral	Suprafata construită	Suprafata utilă (mp)	Cote părți comune	Cote teren	Observații / Referințe
A1	216400-C1-U1	-	55,2	-	-	Spatii administrative si dependinta in suprafata totala de 55.2 mp.

B. Partea II. Proprietari și acte

Înscrieri privitoare la dreptul de proprietate și alte drepturi reale	Referințe
13263 / 04/03/2025 Act Normativ nr. HG 2344, din 14/12/2004 emis de Guvernul Romaniei; Act Administrativ nr. 13263, din 04/03/2025 emis de AVIZAT DE OCPIB SERVICIUL CADASTRU; Act Administrativ nr. Adeverinta 155.886, din 26/03/2025 emis de MAI-DGPMB; Act Administrativ nr. HCGMB 24, din 20/01/2005 emis de CGMB; Act Administrativ nr. Protocol nr.12291, din 06/04/2005 emis de Consiliul Local Sector 5; Act Administrativ nr. Adeverinta nr.232786, din 14/11/2024 emis de Primaria Sector 5:	
B1 Intabulare, drept de PROPRIETATE, dobandit prin Lege, cota actuala 1/3	A1
1) MUNICIPIUL BUCUREȘTI, CIF:4267117	
B2 Intabulare, drept de ADMINISTRARE	A1
1) CONSILIUL LOCAL SECTOR 5; CIF:4433953	

C. Partea III. SARCINI .

Înscrieri privind dezmembămintele dreptului de proprietate, drepturi reale de garanție și sarcini	Referințe
NU SUNT	



Anexa Nr. 1 La Partea I

Unitate individuală, Adresa: Jud. Bucuresti, UAT Bucuresti Sectorul 5, Loc. Bucuresti Sectorul 5, Str. GRIGORE TARANU, Nr. 10

Părți comune: -

Nr crt	Nr cadastral	Suprafața construită	Suprafața utilă (mp)	Cote părți comune	Cote teren	Observații / Referințe
A1	216400-C1-U1	-	55,2	-	-	Spatii administrative si dependinte in suprafata totala de 55.2 mp.

Extrasul de carte funciară generat prin sistemul informatic integrat al ANCPİ conține informațiile din cartea funciară active la data generării. Acesta este valabil în condițiile prevăzute de art. 7 din Legea nr. 455/2001, coroborat cu art. 3 din O.U.G. nr. 41/2016, exclusiv în mediul electronic, pentru activități și procese administrative prevăzute de legislația în vigoare. Valabilitatea poate fi extinsă și în forma fizică a documentului, fără semnătură olografă, cu acceptul expres sau procedural al instituției publice ori entității care a solicitat prezentarea acestui extras.

Verificarea corectitudinii și realității informațiilor conținute de document se poate face la adresa www.ancpi.ro/verificare, folosind codul de verificare online disponibil în antet. Codul de verificare este valabil 30 de zile calendaristice de la momentul generării documentului.

Data și ora generării,

27/05/2025, 07:22

Acest document se eliberează gratuit pentru proprietarii imobilelor. Pentru alți solicitanți, costul extrasului este de 25 de lei la ghișeu, respectiv 20 de lei dacă este obținut online prin platforma <http://epay.ancpi.ro>

Document care conține date cu caracter personal, protejate de prevederile Legii Nr. 677/2001.

Pagina 2 din 2

Sistemul informatic este accesibil la adresa epay.ancpi.ro

Formularul nr. 1.1




Oficiul de Cadastru și Publicitate Imobiliară BUCUREȘTI
Biroul de Cadastru și Publicitate Imobiliară Sectorul 5

**EXTRAS DE CARTE FUNCİARĂ
PENTRU INFORMARE**

Carte Funciară Nr. 216400-C1-U2 București Sectorul 5

Nr. cerere	31343
Ziua	27
Luna	05
Anul	2025
Cod verificare	100189757854



A. Partea I. Descrierea imobilului

Unitate individuală

Adresa: Jud. București, UAT București Sectorul 5, Loc. București Sectorul 5, Str. DR. GRIGORE TARANU, Nr. 10
Părți comune: -

Nr crt	Nr. cadastral	Suprafața construită	Suprafața utilă (mp)	Cote părți comune	Cote teren	Observații / Referințe
A1	216400-C1-U2	-	604,1	-	202	Ds+P+2E+M

B. Partea II. Proprietari și acte

Înscrieri privitoare la dreptul de proprietate și alte drepturi reale		Referințe
26516 / 05/05/2025		
Act Normativ nr. HG nr. 1705 și anexa nr. 1, din 29/11/2006 emis de Guvernul României; Act Administrativ nr. 156.149, din 29/04/2025 emis de M.A.I. - Direcția Generală de Poliție a Municipiului București;		
B1	Intabulare, drept de PROPRIETATE, dobândit prin Lege, cota actuală 1/1 1) STATUL ROMÂN, - domeniu public	A1
B2	Intabulare, drept de ADMINISTRARE, cota actuală 1/1 1) MINISTERUL AFACERILOR INTERNE - DIRECȚIA GENERALĂ DE POLIȚIE A MUNICIPIULUI BUCUREȘTI	A1

C. Partea III. SARCINI

Inscrieri privind dezmembrările dreptului de proprietate, drepturi reale de garanție și sarcini	Referințe
NU SUNT	

Anexa Nr. 1 La Partea I

Unitate individuală, Adresa: Jud. Bucuresti, UAT Bucuresti Sectorul 5, Loc. Bucuresti Sectorul 5, Str DR. GRIGORE TARANU, Nr. 10

Părți comune: -

Nr crt	Nr cadastral	Suprafața construită	Suprafața utilă (mp)	Cote părți comune	Cote teren	Observații / Referințe
A1	216400-C1-U2	-	604,1	-	202	Ds+P+2E+M

Extrasul de carte funciară generat prin sistemul informatic integrat al ANCPİ conține informațiile din cartea funciară active la data generării. Acesta este valabil în condițiile prevăzute de art. 7 din Legea nr. 455/2001, coroborat cu art. 3 din O.U.G. nr. 41/2016, exclusiv în mediul electronic, pentru activități și procese administrative prevăzute de legislația în vigoare. Valabilitatea poate fi extinsă și în forma fizică a documentului, fără semnătură olografă, cu acceptul expres sau procedural al instituției publice ori entității care a solicitat prezentarea acestui extras.

Verificarea corectitudinii și realității informațiilor conținute de document se poate face la adresa www.ancpi.ro/verificare, folosind codul de verificare online disponibil în anet. Codul de verificare este valabil 30 de zile calendaristice de la momentul generării documentului.

Data și ora generării,

27/05/2025, 07:22

Acest document se eliberează gratuit pentru proprietarii imobilelor. Pentru alți solicitanți, costul extrasului este de 25 de lei la ghișeu, respectiv 20 de lei dacă este obținut online prin platforma <http://epay.ancpi.ro>

Document care conține date cu caracter personal, protejate de prevederile Legii Nr. 677/2001.

Pagina 2 din 2

RAPORT DE EVALUARE

SPATIUL ADMINISTRATIV – SECTIA 17 POLITIE

din strada Grigore Taranu, nr.10, cu nr. cadastral 216400-C1-U1

CUPRINS

1. <u>TERMENI DE REFERINTA</u>	4
2. <u>PREZENTAREA DATELOR</u>	10
2.1 DESCRIEREA PROPRIETATII	11
2.2 DESCRIEREA CONSTRUCȚIILOR DE BAZĂ	11
3. <u>ANALIZA PIETEI IMOBILIARE -</u>	12
4. <u>EVALUAREA SI METODOLOGIA DE EVALUARE</u>	13
6. <u>CONCLUZIE</u>	14



Către: PRIMARIA SECTOR 5, BUCURESTI

Str. Fabrica de Chibrituri, nr.9-11, Bucuresti

Stimati Domni/Doamne,

Re: evaluare a spatiului din incinta Sectiei de Politie nr. 17 din strada Grigore Taranu, 10, sector 5, Bucuresti, pentru care **Consiliul Local al Sectorului 5** are un drept de administrare.

Conform solicitarii nr.123114/121911/01.08.2025 emise de catre Primaria Municipiului Bucuresti – Sectia Patrimoniu catre Primaria Sector 5- Bucuresti si dispozitiei dvs. de transmitere a valorilor de inventar actualizate pentru spatiul aflat in administrarea dvs. s-a emis urmatorul raport de evaluare.

Acest raport a fost realizat in conformitate cu Standardele de evaluare a bunurilor editia 2025 care incorporeaza Standardele Internationale de Evaluare (International Valuation Standards), precum si Ghidurile de evaluare, strict necesare evaluarii bunurilor.

Ne rezervam dreptul de a face corecturi, in cazul aparitiei unor erori materiale de transcriere sau in urma aparitiei altor documente ce pot modifica datele prelucrate pentru evaluare.

Obiectul evaluarii: spațiul administrativ, pentru care **Consiliul Local al Sectorului 5** are un drept de administrare, aflat în administrare în cadrul **Secției 17 Poliție**, nr. cadastral 216400-C1-U1, sector 5, Bucuresti.

Scopul prezentului studiu constă în estimarea valorii juste actualizate a spațiilor administrative, Consiliul Local al Sectorului 5 are un drept de administrare în cadrul unor secții de Poliție, în vederea realizării unui transfer între instituții publice.

Aceasta evaluare se bazeaza pe Ipotezele si Ipotezele Speciale descrise in sectiunea 2 din acest raport.

In concluzie s-a determinat *Valoarea justă ce reflecta utilizarea curentă a activului* - spațiul administrativ, pentru care **Consiliul Local al Sectorului 5** are un drept de administrare, aflat în cadrul **Secției 17 Poliție, în condițiile actuale, fiind utilizator tipic din sectorul public**, în vederea realizării unui **transfer între instituții publice**.

Valoarea de inventar actualizată la 10.10.2025 a fost determinată în concordanță cu standardele aplicabile, ținându-se cont de scopul pentru care s-a solicitat evaluarea este de 206.601.04 lei.

Cursul valutar BNR comunicat în 10.10.2025 valabil la data raportului de evaluare este: 1 EURO = 5.0953 lei

- Valoarea nu cuprinde TVA;
- Opinia de mai sus nu reprezintă valoarea pentru asigurare;
- Valoarea este valabilă în condițiile prezentate în acest raport (vezi anexe);

Evaluatorul nu are niciun interes anterior, prezent sau în perspectiva, față de proprietatea în cauză iar onorariul meu nu este legat de valoarea prezentată.

Va mulțumim pentru oportunitatea pe care ne-ați oferit-o de a pregăti acest raport pentru Dvs. și va stăm la dispoziție pentru a-l discuta.

Cu respect,

Evaluator- membru ANEVAR:

ing. Marinescu Gabriela



1. TERMENI DE REFERINTA

1.1 Activul: spatiul din incinta Sectiei de Politie nr.17 din strada Grigore Taranu, nr.10, sector 5, Bucuresti, pentru care **Consiliul Local al Sectorului 5** are un drept de administrare, in baza Protocolului nr.12291/06.04.2005.

1.2 Clientul si orice utilizatori desemnati: SECTORUL 5 AL MUNICIPIULUI BUCURESTI – Direcția Autorizări Comerciale, Patrimoniu și Salubritate - Compartimentul Patrimoniu, str. Fabrica de Chibrituri, nr.9-11, Bucuresti.

1.3 Utilizarea desemnata: este estimarea valorii juste actualizate a spațiilor administrative, pentru care **Consiliul Local al Sectorului 5** are un drept de administrare în cadrul unor **secții de Poliție**, în vederea realizării unui **transfer între instituții publice**.

Raportul de evaluare nu va putea fi folosit pentru niciun alt scop decat cel declarat, evaluatorul nu isi asuma responsabilitatea in nicio alta circumstanta sau context in care ar putea fi folosit.

Subsemnata, Marinescu Gabriela, persoana fizica autorizata, evaluator bunuri mobile, membru titular autorizat ANEVAR, legitimatie ANEVAR 13951, declar ca evaluarea a fost efectuata conform standardelor evaluarii bunurilor editia 2025 si confirm ca:

- posed calificarea, abilitatea si experienta necesara pentru efectuarea evaluarii in mod obiectiv si nepartinitor si, in acest raport nu am nevoie să apelez la asistență semnificativa din partea altor specialiști
- afirmatiile prezentate si sustinute in acest raport sunt adevarate si corecte; analizele, opiniile si concluziile personale ale evaluatorului fiind nepartinitoare din punct de vedere profesional. In derularea intregului proces al evaluarii care a dus la opinia raportata, evaluatorul nu a fost constrans sau influentat in niciun fel.
- Valoarea determinate in raportul de de evaluare - Raport de evaluare pentru actualizarea valorilor de inventar ale spațiilor administrative, UAT Sector 5 ce are un drept de administrare, în vederea transferului către alte instituții publice nu are nicio legatura cu declararea in raport a unei anumite valori (din evaluare) sau interval de valori care sa favorizeze vreuna din partile interesate si nu este influentata de aparitia vreunui eveniment ulterior.
- Evaluatorul nu are niciun interes prezent sau de perspectiva in proprietatea care face subiectul prezentului raport de evluare si niciun interes sau influenta legata de partile interesate. Astfel, evaluatorul a putut oferi o valoare obiectiva si impartiala.

1.4 Moneda evaluarii: moneda în care se va exprima valoarea pentru raportul de evaluare final și pentru concluzia asupra valorii este **RON** și se va face și menționarea curs **BNR** la data evaluării;

1.5 Data evaluării: 10.10.2025

1.6 Tipul valorii utilizate/ Baza evaluării: Baza evaluării este determinată de necesitatea stabilirii valorii contabile actualizate a activelor în cauză, pentru a reflecta o imagine fidelă și relevantă în evidențele contabile ale instituțiilor implicate în transfer. Aceasta corespunde cerințelor privind raportarea financiară ale entităților publice, conform reglementărilor contabile în vigoare (inclusiv OMFP nr. 1917/2005, cu modificările și completările ulterioare).

Având în vedere faptul că activele evaluate: sunt utilizate exclusiv în scop administrativ, nefiind de natură generatoare de profit acestea nu fac obiectul unor tranzacții pe piața liberă și nu sunt destinate înstrăinării;

În acest scop se determina *Valoarea justă ce reflecta utilizarea curentă a activului* - spațiul administrativ, pentru care **Consiliul Local al Sectorului 5** are un drept de administrare în cadrul **Secției 17 Poliție, în condițiile actuale, fiind utilizator tipic din sectorul public**, în vederea realizării unui **transfer între instituții publice**.

Valoarea de inventar actualizată a fost determinată în concordanță cu standardele aplicabile, ținându-se cont de scopul pentru care s-a solicitat evaluarea, respectiv:

SEV 100 Cadrul general al evaluării

SEV 101 Termenii de referință ai evaluării

SEV 102 Tipuri ale valorii

SEV 103 Abordări în evaluare

SEV 104 Informații și date de intrare

SEV 105 Modele de evaluare

SEV 106 Documentare și raportare

105 Abordări și metode de evaluare

SEV 230 Drepturi asupra proprietății imobiliare (IVS 400)

1.8 Natura și amploarea activităților evaluatorului și oricare limitări ale acestora: *inspectia a fost efectuată doar prin vizionare la data de 05.09.2025, orice fotografiere sau înregistrare a spațiului din incinta Secției de Poliție fiind interzisă. Vizionarea s-a efectuat personal de către evaluator în prezența agent Lazar Ionuț, în baza documentației preluate de la Direcția Autorizări*

Comerciale, Patrimoniu și Salubritate - Compartimentul Patrimoniu, din cadrul Sectorului 5 al Municipiului București.

1.9. Natura și sursa informațiilor utilizate pe care se bazează evaluarea.

Toate informațiile legate de proprietatea imobiliară subiect au fost furnizate de către client-Sectorul 5 al Municipiului București, iar informațiile suplimentare necesare procesului de evaluare au fost culese dintr-un număr de surse considerate corecte și de încredere, site-uri de închirieri imobiliare, au fost contactați agenți și persoane care tranzacționează spații comerciale, au fost accesate date legislative necesare elaborării calculului și estimărilor efectuate.

Ordinul OMFP 3471/2008 cu modificările și completările ulterioare — „Norme metodologice privind reevaluarea și amortizarea activelor fixe corporale din patrimoniul instituțiilor publice” — prevede că reevaluarea se poate face „pe baza unor indici de prețuri” sau „pe baza raportului de evaluator”

În OMFP 3471/2008 cu modificările și completările ulterioare, la art. 3 Reevaluarea se menționează (indicele prețurilor de consum) comunicată de Institutul National de Statistica poate fi folosită la reevaluare. Art. 3. - (1) Activele fixe corporale ale instituțiilor publice se reevaluează după cum urmează:

.....
b) activele fixe corporale date în concesiune, cu chirie, în folosință gratuită persoanelor juridice fără scop patrimonial, precum și cele date în administrarea regiilor autonome;

.....
REEVALUAREA se efectuează separat pentru valoarea de înregistrare de la data intrării în patrimoniu sau data ultimei reevaluări și separat pentru valoarea investiției, prin aplicarea indicilor de preț corespunzători perioadelor când acestea au intrat în patrimoniu sau au fost reevaluate și când au fost efectuate investițiile”

În articole de specialitate (site-uri contabile) se arată că în cazul instituțiilor publice, reevaluarea poate fi realizată fie prin evaluatori autorizați, fie „pe bază unor indici de prețuri” când nu se aplică o reevaluare externă(<https://www.infoinstitutii.ro/articole/contabilitate-fiscalitate-3/reevaluarea-activelor-fixe-corporale-omfp-nr-34712008-101.html?utm>).

1.10 Ipoteze și ipoteze speciale

S-a demarat studiul in premisa ca toate sursele de informatii in acest raport, documentele si informatiile sunt credibile, verificabile in vederea transferului de proprietati care nu genereaza

venituri, între institutii ale statului.

Se utilizeaza **Valoarea justă (Standardele Internaționale de Raportare Financiară - IFRS) IFRS 13** care definește valoarea justă ca fiind prețul care ar fi încasat pentru vânzarea unui activ sau plătit pentru transferul unei datorii într-o tranzacție reglementată între participanții de pe piață, la data evaluării.

În scopul raportării financiare, conform solicitării Primăriei Capitalei către Primăria sector 5 – Direcția Patrimoniu, se permite utilizarea Standardelor Internaționale de Contabilitate publicate de Consiliul Internațional pentru Standarde de Contabilitate.

Conform Standardelor de evaluare a bunurilor editia 2025, multe autorități naționale, statale sau locale utilizează valoarea justă ca tip al valorii așa cum este definit de instanțe în spețe anterioare, și care în cazul de față reflectă utilizarea actuală a proprietății în activități non-profit (servicii publice, administrative, siguranță publică etc.).

Evaluarea se bazează pe ORDIN nr. 3471 din 25 noiembrie 2008, cu modificările și completările ulterioare (*actualizat*) pentru aprobarea Normelor metodologice privind reevaluarea și amortizarea activelor fixe corporale aflate în patrimoniul instituțiilor publice (actualizat până la data de 30 decembrie 2016*) EMITENT MINISTERUL ECONOMIEI SI FINANTELOR în conformitate cu aplicarea NORMELOR METODOLOGICE din 25 noiembrie 2008 (*actualizate*) privind reevaluarea și amortizarea activelor fixe corporale aflate în patrimoniul instituțiilor publice

Se presupune că toate documentele puse la dispoziție de client sunt corecte, complete și reflectă situația juridică și tehnică reală a proprietății și ca s-au furnizat toate documentele necesare și relevante pentru evaluare.

În cadrul acestui raport evaluarea se elaborează în ipoteza continuității activității entităților.

Se consideră ca fiind adecvată ipoteza conform căreia spațiul subiect va continua să fie utilizat ca parte a Instituției Publice căreia îi aparține acum și a celei careia îi va fi transferate.

Ipoteze Speciale

Orice deficiențe sau probleme de întreținere nespecificate de documentația oferită pot afecta valoarea proprietății și pot necesita reevaluare, dar nu intra în sarcina evaluatorului deoarece evaluarea se bazează pe **valori de inventar istorice** (din registre contabile) și se actualizează aceste valori la o **valoare justă/ administrativă**, fără scop comercial.

Se recunoaște utilizarea unor valori non-piață (non-market value) pentru scopul specificat în

solicitare ca **raportare financiara.**

- Orice măsura a referinței INS aplicată la valoarea contabilă, este strict legată de situațiile financiare publicate pe site, de perioada raportată;
- Din cauza consemnării în documentele contabile/ fișa de inventar prezentate de către Primăria S5 a valorilor de inventar preluate din evaluările efectuate de Secțiile de Poliție pe întreaga clădire aceste valori nu pot fi utilizate în prezentul raport;
- din discuțiile cu reprezentanții ambelor instituții, s-a impus preluarea valorilor juste din evaluarea efectuată de către M.A.I., în oct. 2021 pentru întreaga clădire, extrăgând procentual valorile conform suprafețelor apoi s-a efectuat actualizarea valorilor de inventar rezultate.
- Valorile juste preluate au fost determinate conform Ordinul **OMFP 3471/2008** — „Norme metodologice privind reevaluarea și amortizarea activelor fixe corporale din patrimoniul instituțiilor publice” reevaluare ce a fost predate evaluatorului desemnat, aceste documente fiind considerate valide, datele consemnate fiind utilizate în prezenta evaluare.

La vizionare nu au fost inspectate acele părți care nu sunt accesibile.

Valoarea estimată este valabilă pentru spațiul administrativ în starea “în care este – unde este” conform constatărilor de la data inspecției și nu se vor face alte modificări în funcție de un potențial viitor.

1.11 Factorii de mediu, sociali și de guvernare: nu vor fi luați în considerare

1.12 Tipul raportului sau al altor documentații elaborate: *Raportul va fi prezentat într-o formă narativă, la care vor fi anexate documentele relevante (Extras de CF și Relevu), în formă scrisă în 4 exemplare.;*

1.13 Restricții de utilizare, difuzare și publicare a raportului: Conținutul acestui raport este confidențial pentru client și utilizatorul desemnat și evaluatorul nu-l va dezvălui unei terțe persoane.

Este necesar consimțământul scris al evaluatorului ca oricare parte a raportului de evaluare să poată fi utilizată, în orice alt scop, de către orice persoană, cu excepția utilizatorului desemnat. Concluziile valorice și faptice sunt valabile doar la data evaluării.

1.14 Declaratia conformitatii evaluarii cu SEV.

Ca elaborator declar ca raportul de evaluare pe care il semnez fost realizat in concordanta cu reglementarile Standardelor de Evaluare a bunurilor - Editia 2025 cu ipotezele cuprinse in prezentul raport. Conform solicitarii pe parcursul evaluării de actualizare a valorii de inventar a spatiului, conduce la o evaluare neconformă cu SEV.

1.15 Responsabilitati si restrictii bazate pe inspectie si documentele puse la dispozitie

Evaluatorul nu isi asuma nici o responsabilitate pentru orice eveniment, condiție sau circumstante care pot sa afecteze valoarea spatiilor comerciale, ce pot aparea ulterior, datei de evaluare mentionata în acest raport.

In limita cunostintelor si informatiilor detinute la data evaluarii, prin prezenta certificam ca afirmatiile expuse si sustinute în acest raport sunt adevarate si corecte si au fost verificate, in limita posibilitatilor, din mai multe surse.

Evaluatorul nu isi asuma responsabilitatea pentru factorii economici si fizici care pot aparea ulterior evaluarii si pot influenta opiniile si rezultatele din aceasta lucrare.

Se presupune ca bunurile se conformeaza tuturor reglementarilor si restrictiilor de zonare si utilizare, in afara cazului in care a fost identificata o non-conformitate, descrisa si luata in considerare in prezentul raport.

Nu au fost prezentate documente ale contractelor de inchiriere in vigoare, nu s-au dat declaratii privind valoarea chiriei de piata a acestora si a conditiilor contractuale si nu s-au facut investigatii privind actele in cauza, iar evaluarea s-a bazat exclusiv pe datele din documentele si documentatiile puse la dispozitie si a celor obtinute in urma inspectiei la fata locului.

Prezentul raport de evaluare a fost realizat pe baza informatiilor care sunt valabile la data prezentata si inca un interval de timp limitat dupa aceasta data, interval in care conditiile specifice ale pietei specifice acestor bunuri mobile nu sufera modificari semnificative care afecteaza opiniile estimate.

Daca acestea se modifica semnificativ in viitor, evaluatorul nu este responsabil decat in limita informatiilor valabile si cunoscute de acesta la data evaluarii.

Evaluatorii, prin reglementarile profesionale cărora se supune, nu au calitatea juridică de a certifica corectitudinea, din punct de vedere legal, a actelor menționate și nici a dreptului deplin de proprietate asupra bunului mobil evaluat, considerat existent în prezenta lucrare, ca ipoteză de lucru.

Subliniem ca valoarea a fost determinata strict prin perspectiva indicatorilor raportati de catre INS, la data de referinta a raportului.

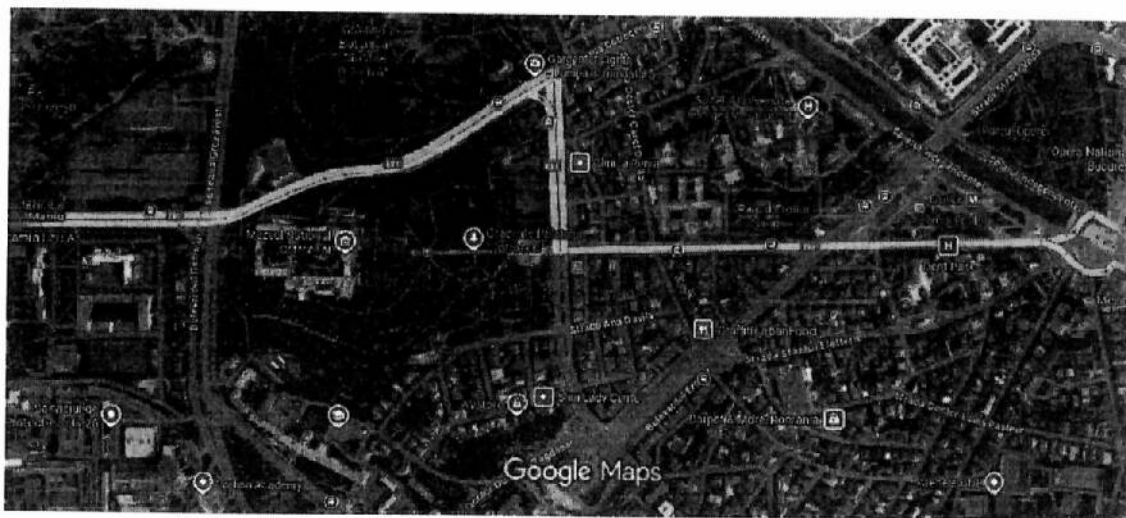
2. PREZENTAREA DATELOR

- Amplasarea si tipul zonei Spatiul se afla in incinta Sectiei de Politie 17 din Str. Grigore Taranu, nr.10, Sector 5, Bucuresti, cod postal **050475**.

Strada este o artera ce se desprinde din Bulevardul Etroilor, paralela cu strada Dr. Carol Davila.. Este o zona mixta de case/ vile/ foarte aproape de Gradina Botanica.

Google Maps

Strada Doctor Grigore Țăranu 10



Imagini ©2025 Google, Imagini ©2025 Airbus, CNES / Airbus, Maxar Technologies, Date cartografice ©2025 100 m

- Transportul public Transportul in comun,
Strada cu sens unic.
- Informatii privind utilitatile zonei
 - Rețea urbană de energie electrică: existentă
 - Rețea urbană de apă: existentă
 - Rețea urbană de gaze: existentă
 - Rețea urbană de canalizare: existentă
- Zona Zona din imediata vecinatate a proprietatii poate fi caracterizata ca fiind

Gradul de poluare orientativ (rezultat din observații sau informații ale evaluatorului, fără expertizare sau determinări de laborator ale noxelor). tipic cu insertie de proprietati rezidentiale interbelice si blocuri de locuinte
Zona spatiului subiect are amplasare foarte favorabila ca acces dar cu acces auto restrictiv, cu spatiu pietonal adecvat, fiind cu destinatie –de desfasurare activitate utilitate publica

2.1 DESCRIEREA PROPRIETATII

3.1 Proprietatea si situatia juridica Temei legal: - Proprietatea Municipiului București, și are un drept de administrare Consiliul Local al Sectorului 5, aflat în administrare în cadrul **Secției 17 Poliție**, nr. cadastral 216400-C1-U1, din str. Grigore Taranu, nr.10, sector 5, Bucuresti, in baza Protocolului incheiat intre MAI- DGPMB cu nr. 93551/07.03.2005 si inregistrat in patrimoniul Primariei sect 5 cu nr. 12291/06.04.2005.

- documentatia pusa la dispozitie de catre SECTORUL 5 AL MUNICIPIULUI BUCURESTI – Direcția Autorizări Comerciale, Patrimoniu și Salubritate - Compartimentul Patrimoniu.

Nu se cunosc abateri sau mentiuni de la inscrierile in Cartea Funciara nr. 216400-C1-U1.

- Suprafata utila: 55,2 mp – toate reprezinta spatii administrative si dependinte

2.2 DESCRIEREA CONSTRUCȚIILOR DE BAZĂ

Constructia - Imobilul , P+1, - an PIF 1936, 2 usi de acces, scara interioara, constructie interbelica.;

- Constructia este in stare buna de intretinere, curata.

Structura - Structură: beton armat cu cuve de beton;

-Pereti si invelitoare din zidari si beton;

-Acoperis tabla galvanizata..

Starea Proprietatii - Din inspectia la fata locului, doar vizionare la partar s-a observat ca birourile subiect erau in stare buna de intretinere.

Tamplarie - Exterioară: din lemn si geam simplu..

Finisaje - Pardoseala din gresie ceramica si parchet.

Instalatii si dotari -Instalatie electrica normala, alimentare cu apa, incalzire de la electrice/ incalzire/ apa/ termoficarea orasului, toate functionale conform declaratiilor. gaze

Concluzie privind - in situatia **Bună (B)** – situație în care s-au efectuat lucrări de amplasamentul întreținere și de reparații curente, la timp și în condiții acceptabile, dar nu s-au efectuat reparații capitale.

Terenul - Nu face obiectul evaluarii, pe acest teren se asigura accesul personalului si cetatenilor.

Suprafetele : - Suprafetele au fost preluate din documentele puse la dispozitie.

Suprafata utila = 55.2 mp,

3. ANALIZA PIETEI IMOBILIARE -

Având în vedere natura activelor evaluate – spații administrative de tip birou utilizate exclusiv pentru prestarea de servicii publice (ex. activitate de poliție, administrație publică locală etc.) – analiza pieței imobiliare nu a fost relevantă și nu a fost utilizată în fundamentarea valorii juste.

Aceste active:

- sunt proprietăți specializate, necomerciale, destinate utilizării administrative;
- nu fac obiectul tranzacțiilor obișnuite pe piața liberă;
- nu sunt oferite spre vânzare, închiriere sau altă formă de valorificare economică;
- sunt utilizate în regim non-profit, într-un cadru instituțional și bugetar reglementat.

În aceste conditii piața comparabilă nu oferă informații relevante sau aplicabile, pastrandu-se activitatea de servicii publice ale institutiilor de stat, iar transferul are loc între două entități publice, iar valoarea urmărită este valoarea contabilă justă, nu o valoare de piață.

**4. EVALUAREA
si
METODOLOGI
A DE
EVALUARE**

Pentru **determinarea valorii de inventar actualizate** a spatiului detinut de catre Primaria Sector 5 in cadrul Sectiei de Politie nr. 17, conform comunicarii Primariei Generale a Mun. Bucuresti - Directia Patrimoniu, prin cererile inregistrate ale Secretariatului General al Guvernului, Act administrativ 12291/06.04, Act Administrativ nr.155821/18.03.2025 emis de MAI -IGPR si Solicitarea nr.20/21315/SRO/24.07.2025, raportul de evaluare se face pe baza valorilor de inventar actualizate deoarece:

1. Spațiul este de utilitate publică, cu destinație administrativă - nu economică.
2. Valoarea lui nu este una comercială, ci administrativă, cu funcție publică.
3. Valoarea actualizată urmărește doar evidența contabilă, nu reevaluarea în scop de piață .

În acest caz, utilizam indicele IPC pentru a actualiza puterea de cumpărare a monedei, reflectând doar inflația generală, nu costuri de reconstrucție.

Actualizarea acesteia se face cu indicele preturilor de consum IPC furnizat de catre Institutul National de Statistica.

**Formulele de calcul pentru actualizarea unor valori utilizand Indicele Pretu
Consum**

(exprimate procentual)

A. folosind indicele preturilor de consum:

$$A = \frac{\text{Suma initiala de actualizat} * \text{IPC}}{100}$$

Din cauza unei corespondente istorice incoerente intre institutii (an 2005-2014) s-a impus ca in raportul de fata datele de intrare sa se colecteze prin raportarea la valoarea justa evaluate de catre MAI an 2021, ce nu a mai fost actualizata in octombrie 2024, acesta reprezentand valoarea justa, corect raportata in baza Ordinul OMFP 3471/2008 cu modificările și completările ulterioare, "Norme metodologice privind reevaluarea și amortizarea activelor fixe corporale din patrimoniul instituțiilor publice", ce va deveni referinta la care se va aduga IPC solicitat la INS.



INSTITUTUL NATIONAL DE STATISTICA

Bd. Libertatii 16, Bucuresti Sector 5, ROMANIA
Fax: +4021 312 4875 / 318 1851 / 318 1873 romstat@insse.ro
Diseminare: Tel. 318 1871 / 317 7770; Fax: 318 1874; datestat@insse.ro
Biroul de presa: Tel / Fax: 318 1869 biroupresa@insse.ro

Catre Gabriela Marinescu

Ca raspuns la solicitarea dvs. din data de 4-10-2025, va comunicam Indicele Preturilor de Consum (IPC):

Indicele lunar al preturilor de consum - Rezultatele cantarii

Perioada curenta	Perioada de referinta	TOTAL IPC (%)	IPC Marfuri alimentare (%)	IPC Marfuri nealimentare (%)	IPC Servicii (%)
2025 - August	2024 - Octombrie	108,82	107,27	109,92	108,79



Proiect finanțat de Uniunea Europeană

© 1998-2018 Institutul Național de Statistică

Reutilizarea conținutului acestui website, integral sau parțial, în formă originală sau modificată, precum și stocarea într-un sistem de regăsire sau transmiterea sub orice formă și prin orice mijloace se fac numai conform licenței pentru o guvernare deschisă.

Utilizarea conținutului acestui website, cu titlu explicativ, în articole, studii, cărți este autorizată numai cu indicarea clară și precisă a sursei.

1	2	3	5	6	9	10	11
Sectia 17	55,2	875,0	6,31%	3.009.489,00	189.855,76	108,82	206.601,04

4. Concluzie

S-a determinat *Valoarea justă ce reflecta utilizarea curentă a activului* - spațiul administrativ, pentru care **Consiliul Local al Sectorului 5** are un drept de administrare, aflat în administrare în cadrul **Secției 17 Poliție**, nr. cadastral 216400-C1-U1, din str. Grigore Taranu, nr.10, sector 5, Bucuresti, *în condițiile actuale, fiind utilizator tipic din sectorul public*, în vederea realizării unui transfer între instituții publice.

Valoarea de inventar actualizată la 10.10.2025 a fost determinata in concordanta cu standardele aplicabile, tinandu-se cont de scopul pentru care s-a solicitat evaluarea este de **206.601.04 lei**.

Datele disponibile, rationamentul si logica au dus la judecati corecte.


Valoarea nu cuprinde TVA;

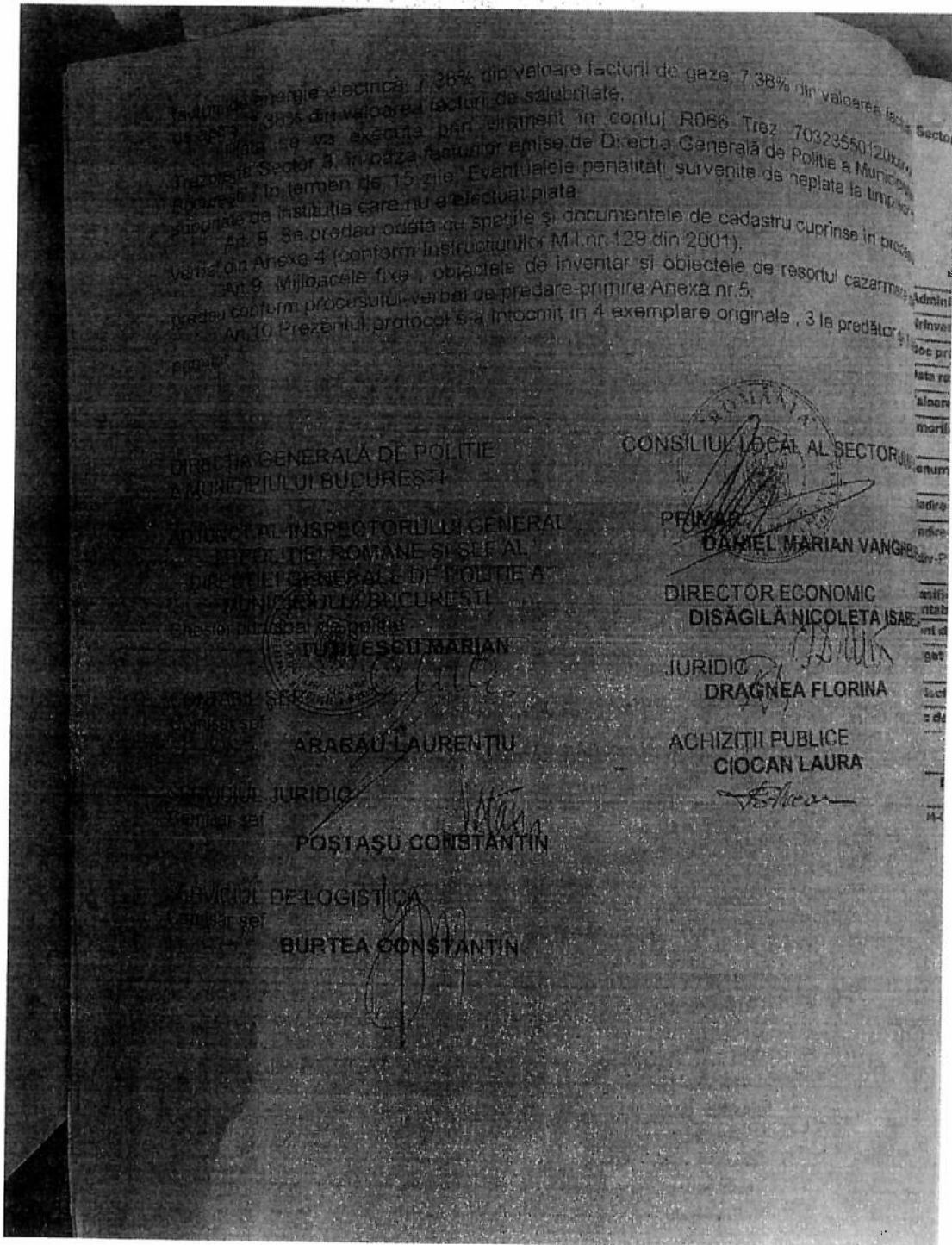
- *Opinia de mai sus nu reprezintă valoarea pentru asigurare;*
- *Valoarea este valabila în condițiile prezentate în acest raport (vezi anexe);*

Cursul de referinta BNR, la 10.10.2025: 1 Eur = 5.0953 Lei

- **Valoarea este subiectiva si evaluarea este o opinie asupra unei valori.**

ANEXE





BUCUREȘTI 44

Oficiul de Cadastru și Publicitate Imobiliară BUCUREȘTI
 Număr de Cadastru și Publicitate Imobiliară Sectorul 5

Nr. Cerere: 13283
 Ziua: 04
 Luna: 03
 Anul: 2025
 Cod unicitate: B008A83454

**EXTRAS DE CARTE FUNCIARĂ
 PENTRU INFORMARE**

Carte Funciară Nr. 215400-C1-D1 București Sectorul 5

A. Partea I. Descrierea Imobilului

Formă individuală

Localitate: București, UAT București Sectorul 5, Loc. București Sectorul 5, Str. GRIGORE TARANU, Nr. 10

Nr. cadastral	Suprafața construită	Suprafața utilă (mp)	Cote părți comune	Cote teren	Observații / Referințe
215400-C1-D1		55,2			Spații administrative și dependințe în suprafața totală de 55,2 mp.

B. Partea II. Proprietari și acte


Actul privind dreptul de proprietate și alte drepturi reale	Referințe
Actul de proprietate nr. 165/2025	
Actul nr. 165/2025, din 14/12/2004 emis de Guvernul României; Act Administrativ nr. 13763, din 14/12/2004 emis de AVIZAT DE OGMB SERVICIUL CADASTRU; Act Administrativ nr. Adevărta 155/886, din 14/12/2004 emis de MALDGMB; Act Administrativ nr. HCGMB 24, din 20/01/2005 emis de CGMB; Act Administrativ nr. 12281, din 06/04/2005 emis de Consiliul Local Sector 5; Act Administrativ nr. 12282, din 14/11/2024 emis de Primăria Sector 5;	
Declarație de PROPRITATE, dobândit prin Lege, cota actuală	A1
MUNICIPIUL BUCUREȘTI, CIF:4267117	
COMUNALĂ DE ADMINISTRARE	A1
CONSILIUL LOCAL SECTOR 5, CIF:4433853	

C. Partea III. SARCINI

Actul privind desemnarea înalea dreptului de proprietate, drepturi reale de garanție și sarcini	Referințe

Document generat electronic cu respectarea prevederilor Legii nr. 37/2014 privind modificarea Legii nr. 130/2014

Pagina 1 din 2



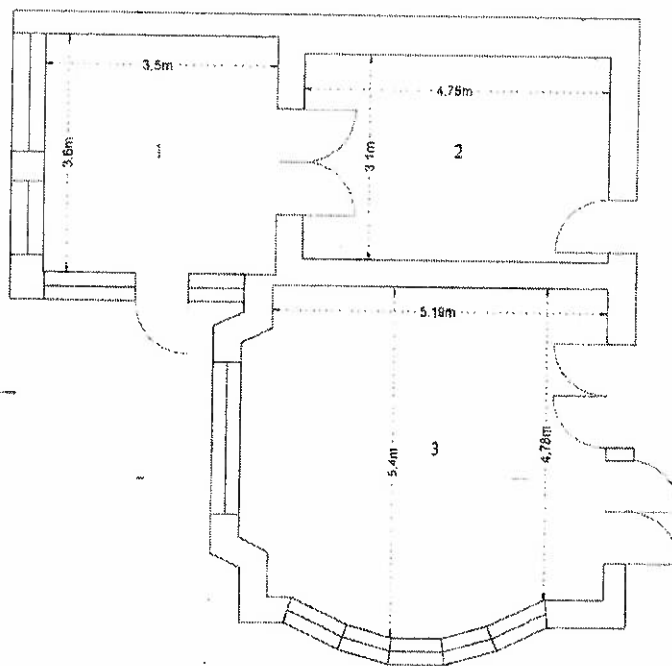
SECTIA - 17

Nr. invent. (de la număr la număr)	Documen- tul (data, seul, numărul)	Operațiile care privesc mișcarea, creșterea sau diminuarea valorii mijlocului fix	Buc.	Debit	Credit	Sold
12.20	12.20.2018	...				4,60
31.12.2017	31.12.2017	...		498,06		503,24
		...		206,98		709,48
17.07.2018	17.07.2018	...		386,625		337,834
	31.12.2017	...		55,180		372,523
	29.12.2018	...		237,47		416,270

RELEVEU
Scara 1:100

ANEXA NR. 18

Nr. Cadastral al terenului		Adresa imobilului	
216400		Str. Grigore Taranu, nr. 10	
Cartea Funciară colectivă nr.	C1	UAT	Sector 5 - Bucuresti
Cod unitate individuală (U)	1	CF individuală	216400-C1-U1



Nr. încăpere	Denumire încăpere	Suprafața utilă (mp)
1	Camera	12.6
2	Camera	14.7
3	Camera	27.9
Suprafață utilă =		55.2 mp
Suprafață totală =		55.2 mp
Executant, ing. PAUN VLAD seria RO-IL-F nr.0041		Data martie 2025
Recepționat, (semnătură)		Data

VLAD PAUN
ING. P. 0041 / 0042 / 0043 / 0044 / 0045 / 0046 / 0047 / 0048 / 0049 / 0050 / 0051 / 0052 / 0053 / 0054 / 0055 / 0056 / 0057 / 0058 / 0059 / 0060 / 0061 / 0062 / 0063 / 0064 / 0065 / 0066 / 0067 / 0068 / 0069 / 0070 / 0071 / 0072 / 0073 / 0074 / 0075 / 0076 / 0077 / 0078 / 0079 / 0080 / 0081 / 0082 / 0083 / 0084 / 0085 / 0086 / 0087 / 0088 / 0089 / 0090 / 0091 / 0092 / 0093 / 0094 / 0095 / 0096 / 0097 / 0098 / 0099 / 0100

Monica Toma Semnat digital de Monica Toma
Data: 2025.03.10 14:21:12
+02'00'

DOSAR 13263/2025