

- Camera de Patrimoniu  
- Camera Juridice  
07.05.2026

## Consiliul General al Municipiului București

AVIZAT  
conform art. 243, alin 1, lit. a)  
din O.U.G. nr. 57/2019  
SECRETAR GENERAL



### HOTĂRÂRE

privind atribuirea denumirii de „STRADA EUROPA UNITĂ”, drumului de conexiune situat între șoseaua Berceni și strada Emil Racoviță din sectorul 4 al Municipiului București

Având în vedere referatul de aprobare al Primarului General al Municipiului București nr. .... și raportul de specialitate al Direcției Patrimoniu nr. 175370/SC/ 26.02.2026.

Văzând raportul Comisiei Patrimoniu și raportul Comisiei Juridice și de Disciplină din cadrul Consiliului General al Municipiului București;

Văzând avizul nr. .... al Comisiei de atribuire de denumiri a Municipiului București din cadrul Instituției Prefectului Municipiului București și avizul Comisiei de Patrimoniu nr. .... ;

Luând în considerare:

- Hotărârea Consiliului Local al Sectorului 4 al Municipiului București nr. 177/16.10.2025, privind solicitarea către Consiliul General al Municipiului București de atribuire a denumirii „Strada Europa Unită”, drumului de conexiune situat între Șoseaua Berceni și strada Emil Racoviță din sectorul 4 al Municipiului București

- Adresa Direcției Generale De Urbanism Și Amenajarea Teritoriului, Serviciul Proiecte Urbane nr.175370/1/11.11.2025

- Adresa Sectorului 4 al Municipiului București, Direcția Dezvoltare nr.P10/8556/10.02.2026

În conformitate cu prevederile:

Art. 2 lit. d) din Ordonanța Guvernului României nr. 63/2002 privind atribuirea sau schimbarea de denumiri, cu modificările și completările ulterioare;

Legii nr. 48/2003 pentru aprobarea Ordonanței Guvernului nr. 63/2002 privind atribuirea sau schimbarea de denumiri, cu modificările și completările ulterioare;

Hotărârii Consiliului General al Municipiului București nr. 31/2003 privind aprobarea Regulamentului privind atribuirea sau schimbarea de denumiri și atribuirea numerelor poștale de imobile în Municipiul București;

În temeiul prevederilor art. 129 alin. (2) lit. c), alin. (6), lit. d) și art. 139 alin. (3) din Ordonanța de Urgență a Guvernului nr. 57/2019 privind Codul administrativ, cu modificările și completările ulterioare;

### CONSILIUL GENERAL AL MUNICIPIULUI BUCUREȘTI

#### HOTĂRĂȘTE:

Art. 1 Se atribuie denumirea de „STRADA EUROPA UNITĂ” drumului de conexiune situat între șoseaua Berceni și strada Emil Racoviță din sectorul 4 al Municipiului București, individualizat cu numărul cadastral 247196.

Art. 2 Strada menționată mai sus se identifică potrivit planului de situație anexat, care face parte integrantă din prezenta hotărâre.

Art.3 Se aprobă completarea în mod corespunzător a Nomenclatorului stradal al Municipiului București aprobat prin Hotărârea Consiliului General al Municipiului București nr.436/2018 cu denumirea de „strada Europa Unită”.

Art. 4 Prezenta hotărâre va fi comunicată următoarelor instituții: Primăriei Sector 4, S.C. Amenajarea Domeniului Public 4 (A.D.P.4) S.A., Oficiului de Cadastru și Publicitate Imobiliară al Municipiului București, Direcției Generale de Evidență a Persoanelor a Municipiului București, Companiei Naționale Poșta Română S.A.

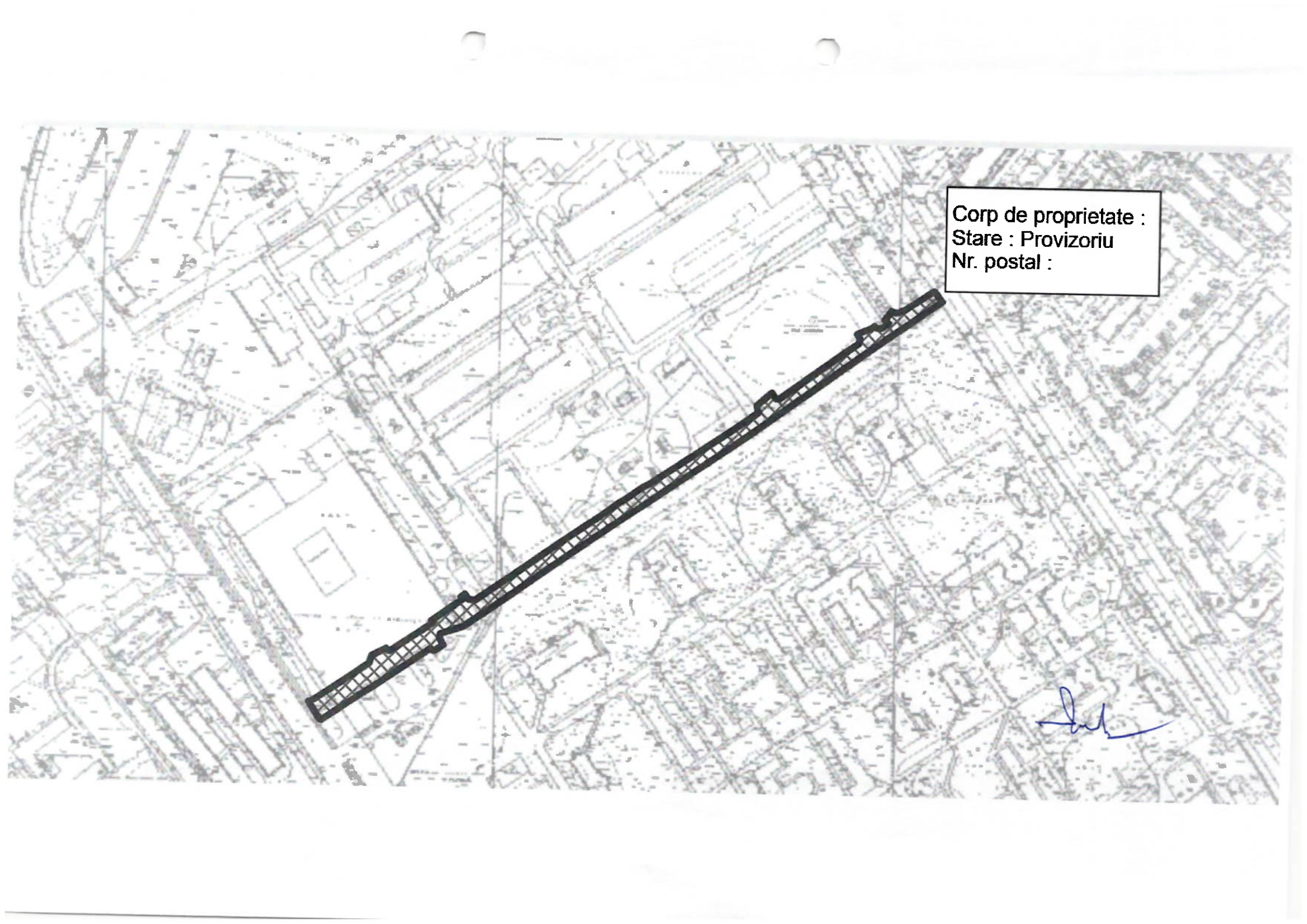
Art. 5 Direcțiile din cadrul aparatului de specialitate al Primarului General al Municipiului București vor aduce la îndeplinire prevederile prezentei hotărâri.

Această hotărâre a fost adoptată în ședința ..... a Consiliului General al Municipiului București din data de .....

PREȘEDINTE DE ȘEDINȚĂ

SECRETAR GENERAL  
AL MUNICIPIULUI BUCUREȘTI  
Georgiana ZAMFIR

București,  
Nr...../.....

An aerial photograph of a city grid with a diagonal property line highlighted in thick black. The grid consists of rectangular blocks separated by streets. The highlighted line runs from the bottom-left towards the top-right, crossing several blocks. A text box is located in the upper right quadrant, and a signature is in the lower right quadrant.

Corp de proprietate :  
Stare : Provizoriu  
Nr. postal :

*[Handwritten signature]*



# PRIMĂRIA MUNICIPIULUI BUCUREȘTI

Primar General

NR 75736 / 06.05.2026

## REFERAT DE APROBARE

privind atribuirea denumirii de „STRADA EUROPA UNITĂ”, drumului de conexiune situat între șoseaua Berceni și strada Emil Racoviță din sectorul 4 al Municipiului București

Potrivit Ordonanței Guvernului României nr. 63/29.08.2002 privind atribuirea sau schimbarea de denumiri, cu modificările și completările ulterioare, atribuirea sau schimbarea de denumiri se face de către Consiliul General al Municipiului București, prin hotărâre, pentru parcuri, piețe, oboare, cartiere, străzi, stații ale mijloacelor de transport în comun, precum și pentru obiective și instituții de interes local aflate în subordinea lor.

Având în vedere prevederile Regulamentului privind atribuirea sau schimbarea de denumiri și atribuirea numerelor poștale de imobile în Municipiul București, aprobat prin Hotărârea Consiliului General al Municipiului București nr.31/2003, Raportul de specialitate al Direcției Patrimoniu nr.175370/DP/26.02.2026 precum și adresa Sectorului 4 al Municipiului București nr.P.7.1/562/16.10.2025 înregistrată la Primăria Municipiului București cu nr.173501/17.10.2025, la Direcția Asistență Tehnică și Juridică cu nr.173501/20.10.2025 și la Direcția Patrimoniu cu nr.175370/21.10.2025, Hotărârea Consiliului Local al Sectorului 4 al Municipiului București nr. 177/16.10.2025, privind solicitarea către Consiliul General al Municipiului București de atribuire a denumirii „strada Europa Unită”, drumului de conexiune situat între Șoseaua Berceni și strada Emil Racoviță din sectorul 4 al Municipiului București, drum de legătura între două artere importante de circulație din sectorul 4, având un impact benefic asupra mediului prin optimizarea traficului în Municipiul București

Tinând cont de cele menționate mai sus și, în conformitate cu prevederile O.U.G. nr. 57/2019, privind Codul administrativ, cu modificările și completările ulterioare, supun spre dezbateră și aprobarea Consiliului General al Municipiului București proiectul de hotărâre privind atribuirea denumirii de „STRADA EUROPA UNITĂ”, drumului de conexiune situat între șoseaua Berceni și strada Emil Racoviță din sectorul 4 al Municipiului București

PRIMAR GENERAL,

Ciprian CIUCU



AVIZAT,  
DIRECȚIA JURIDIC  
Director executiv,  
Adrian IORDACHE





# PRIMĂRIA MUNICIPIULUI BUCUREȘTI

Direcția Patrimoniu

Serviciul Cadastru

Nr. 175370/DP/Data 26.02.2026

## RAPORT DE SPECIALITATE privind atribuirea denumirii de „STRADA EUROPA UNITĂ”, drumului de conexiune situat între șoseaua Berceni și strada Emil Racoviță din sectorul 4 al Municipiului București

Prin adresa înregistrată la Primăria Municipiului București cu nr.173501/17.10.2025, la Direcția Asistență Tehnică și Juridică cu nr.173501/20.10.2025 și la Direcția Patrimoniu cu nr.175370/21.10.2025, Sectorul 4 al Municipiului București propune atribuirea denumirii de „strada Europa Unită” anexând Hotărârea Consiliului Local al Sectorului 4 al Municipiului București nr. 177/16.10.2025, privind solicitarea către Consiliul General al Municipiului București de atribuire a denumirii „strada Europa Unită”, drumului de conexiune situat între Șoseaua Berceni și strada Emil Racoviță din sectorul 4 al Municipiului București.

Strada pentru care se dorește atribuirea denumirii de „Europa Unită” face legătura între două artere importante de circulație din sectorul 4, având un impact benefic asupra mediului prin optimizarea traficului în Municipiul București, fiind individualizată cu numărul cadastral 247196, intabulată în Cartea funciară nr.247196 București Sectorul 4, cu drept de proprietate „Municipiul București”.

Aceasta a rezultat ca urmare a declansării procedurilor de expropriere de utilitate publică a imobilelor proprietate privată situate pe amplasamentul acestei lucrări - „Conexiune drum între Șoseaua Berceni și strada Emil Racoviță”, ca urmare a Hotărârii Consiliului General al Municipiului București nr. 131/03.04.2025. Ulterior, prin Dispoziția Primarului General al Municipiului București nr. 1508/26.08.2025, s-a aprobat decizia de expropriere pentru acest proiect de utilitate publică.

Prin adresa nr.175370/11.11.2025, Direcția Generală De Urbanism Și Amenajarea Teritoriului, Serviciul Proiecte Urbane, recomandă „încadrarea viitoarei artere, strada Europa Unită, ca arteră de categoria a III-a, cu respectarea prospectului conform prevederilor H.C.G.M.B. nr.66/06.04.2006, cu un prospect minim de 12,00-13,00m, constant pe toată lungimea arterei de circulație, compus din carosabil de 7,00 m (o bandă de circulație pe sens) și trotuare de min. 1,50m, separate de carosabilul arterei prin zone verzi de aliniament de 1,00 – 1,50m, urmând ca avizarea reglementărilor de circulație pentru această arteră urmează să fie realizate de către Comisia Tehnică de Circulație a Primăriei Municipiului București.”

Prin adresa nr. nr.P10/8556/10.02.2026 a Sectorului 4 al Municipiului București, Direcția de Dezvoltare înregistrată la Primăria Municipiului București, Direcția Patrimoniu cu nr.25511/17.02.2026, acesta ne transmite punctul de vedere al proiectantului respectiv:

„strada este de categoria III colectoare [...], reglementarea urbanistică este conform documentațiilor de urbanism aprobate aferente Municipiului București [...].”

Denumirea propusă de Sectorul 4 al Municipiului București de „Europa Unită” este una simbolică, în acord cu tendințele actuale.

Potrivit art. 2, lit.(d) din Ordonanța Guvernului nr. 63/2002 privind atribuirea sau schimbarea de denumiri, cu modificările și completările ulterioare, atribuirea sau schimbarea de denumiri se face de către consiliile locale, **prin hotărâre**, pentru parcuri, piețe, oboare, cartiere, străzi, stații ale mijloacelor de transport în comun, precum și pentru obiective și instituții de interes local aflate în subordinea lor.

Textul de lege menționat mai sus se coroborează cu prevederile art. 3, alin. (1) din Ordonanța Guvernului nr. 63/2002, privind atribuirea sau schimbarea de denumiri, cu modificările și completările ulterioare, conform cărora „Proiectele de hotărâri ale consiliilor județene sau locale, având ca obiect atribuirea ca denumire a unor nume de personalități ori evenimente istorice, politice, culturale sau de orice altă natură ori schimbarea unor astfel de denumiri vor putea fi adoptate *numai după ce au fost analizate și avizate de comisia de atribuire de denumiri a Municipiului București.*”

Potrivit prevederilor cuprinse în Regulamentul privind atribuirea sau schimbarea de denumiri și atribuirea numerelor poștale de imobile în Municipiul București, aprobat cu HCGMB nr.31/2003 și în Regulamentul de organizare și funcționare al aparatului de specialitate al Primarului Municipiului București, aprobat prin HCGMB nr.52/2020, Serviciul Cadastru din cadrul Direcției Patrimoniu "întocmește documentația și raportul de specialitate pentru atribuirea sau schimbarea denumirilor unor străzi" conform propunerilor făcute în conformitate cu prevederile hotărârii.

Competența adoptării prezentului proiect de hotărâre aparține Consiliului General al Municipiului București, așa cum rezultă din prevederile art. 129, alin. (6), lit. d) și art. 139, alin. (1) din Ordonanța de Urgență a Guvernului nr.57/2019 privind Codul Administrativ, cu modificările și completările ulterioare.

Având în vedere cele mai sus menționate, a fost întocmit raportul de specialitate la „proiectul de hotărâre a C.G.M.B. privind atribuirea denumirii de STRADA EUROPA UNITĂ”, drumului de conexiune situat între Șoseaua Berceni și strada Emil Racoviță din sectorul 4 al Municipiului București

Director executiv,

Mariana PERȘUNARU

Șef serviciu,

ing. Dragoș RENAUD

Întocmit,

Expert superior

ing. Cristina IONESCU

Data: 25.02.2026/ 2 ex

**COMISIA de PATRIMONIU**

etaj: 3, cam. 331,  
tel.: 021.305 55 00



## Consiliul General al Municipiului București

### AVIZ nr. 39/2026

pentru proiectul de hotărâre nr. 147/07.05.2026 privind atribuirea denumirii de Strada Europa Unită drumului de conexiune situat între Șoseaua Berceni și Strada Emil Racoviță din sectorul 4 al Municipiului București

Având în vedere referatul de aprobare al Primarului General și raportul de specialitate al Direcției Patrimoniu, în temeiul art. 125 alin. (1) lit. b) din Ordonanța de Urgență nr. 57/03.07.2019 privind Codul Administrativ, cu modificările și completările ulterioare, respectiv al prevederilor art.16 alin. (1) lit. b) din Regulamentul de Organizare și Funcționare al Consiliului General al Municipiului București, Comisia de patrimoniu, întrunită în ședința din data de 07.05.2026, adoptă următorul aviz:

**Art.1.** – Se avizează favorabil/~~nefavorabil~~ proiectul de hotărâre a Consiliului General al Municipiului București mai sus menționat, cu .... amendamente.

**Art.2.** – Amendamentele și observațiile membrilor comisiei se regăsesc în anexa care face parte integrantă din prezentul aviz (nu este cazul).

**Art.3.** – Prezentul aviz se comunică prin grija secretarului comisiei, în termenul recomandat, Secretarului General al Municipiului București.

**PREȘEDINTE,  
GHERGHICEANU FLORENTINA**

Florentina  
Gherghiceanu

Semnat digital de  
Florentina Gherghiceanu  
Data: 2026.05.07 13:06:16  
+03'00'

**SECRETAR,  
DEAC ANDREEA IOANA**



**Proiectul de hotărâre privind atribuirea denumirii de Strada Europa Unită  
drumului de conexiune situat între Șoseaua Berceni și Strada Emil Racoviță  
din sectorul 4 al Municipiului București**

Multiple Choice Poll 8 votes 8 participants

**Pentru - 8 votes**

100%



**Abținere - 0 votes**

0%



**Impotriva - 0 votes**

0%



<b>Participant Name</b>	<b>Poll Question</b>	<b>Poll Option</b>
Florin Chitu	Proiectul de hotărâre privind atribuirea denumirii de Strada Europa Unită drumului de conexiune situat între Șoseaua Berceni și Strada Emil Racoviță din sectorul 4 al Municipiului București	Pentru
Deac Andreea Ioana	Proiectul de hotărâre privind atribuirea denumirii de Strada Europa Unită drumului de conexiune situat între Șoseaua Berceni și Strada Emil Racoviță din sectorul 4 al Municipiului București	Pentru
Adrian Florescu	Proiectul de hotărâre privind atribuirea denumirii de Strada Europa Unită drumului de conexiune situat între Șoseaua Berceni și Strada Emil Racoviță din sectorul 4 al Municipiului București	Pentru
Nicorel Nicorescu	Proiectul de hotărâre privind atribuirea denumirii de Strada Europa Unită drumului de conexiune situat între Șoseaua Berceni și Strada Emil Racoviță din sectorul 4 al Municipiului București	Pentru
Ovidiu Zară	Proiectul de hotărâre privind atribuirea denumirii de Strada Europa Unită drumului de conexiune situat între Șoseaua Berceni și Strada Emil Racoviță din sectorul 4 al Municipiului București	Pentru
Ana-Maria Boghean	Proiectul de hotărâre privind atribuirea denumirii de Strada Europa Unită drumului de conexiune situat între Șoseaua Berceni și Strada Emil Racoviță din sectorul 4 al Municipiului București	Pentru
Florentina Gherghiceanu	Proiectul de hotărâre privind atribuirea denumirii de Strada Europa Unită drumului de conexiune situat între Șoseaua Berceni și Strada Emil Racoviță din sectorul 4 al Municipiului București	Pentru

Diana Mardarovici

Proiectul de hotărâre privind atribuirea  
denumirii de Strada Europa Unită drumului  
de conexiune situat între Șoseaua Berceni  
și Strada Emil Racoviță din sectorul 4 al  
Municipiului București

Pentru



## Consiliul General al Municipiului București



CGMB  
Nr. 189/07.05.2026

### CERERE DE AVIZARE

Consiliul General al Municipiului București, cu sediul în București, Bulevardul Regina Elisabeta nr. 47, sector 5, telefon 021.305.55.00, reprezentat prin doamna Florentina Gherghiceanu – președintele comisiei de patrimoniu din cadrul Consiliului General al Municipiului București, solicită Comisiei de atribuire de denumiri a municipiului București emiterea unui aviz pentru proiectul de hotărâre privind atribuirea denumirii de "Strada Europa Unită", drumului de conexiune situat între Șoseaua Berceni și strada Emil Racoviță din sectorul 4 al Municipiului București.

Se anexează la prezenta cerere de avizare dosarul aferent, întocmit în conformitate cu prevederile Regulamentului de funcționare a Comisiei de denumiri a Municipiului București, aprobat prin Ordinul Ministerului Internelor și Reformei Administrative nr. 564/2008.

PREȘEDINTELE COMISIEI DE PATRIMONIU,

Florentina Gherghiceanu

Florentina  
Gherghiceanu

Semnat digital de Florentina  
Gherghiceanu  
Data: 2026.05.07 13:06:46  
+03'00'

Data:



# PRIMĂRIA MUNICIPIULUI BUCUREȘTI

Direcția Patrimoniu

Serviciul Cadastru

Număr: FN Data: 18 .11.2025

Către ,

**Biroul Exproprieri**

In vederea definitivarii proiectului de hotarare care sa atribue denumirea de „Europa Unita,, unei strazi ce a facut obiectul unor exproprieri , va transmitem alaturat intregul material in original ,material ce include si adresa Directiei Generale de Urbanism si Amenajarea Teritoriului cu urmatoarele solicitari :

-din analiza extrasului de carte funciara rezulta ca latimea acestei strazi ( cu numar cadastral atribuit) este variabila ; va rugam in acest sens sa ne comunicati in scris ( petru a anexa la proiectul propus ) **daca profilul pentru care au fost executate exproprieri se incadreaza in profilul urbanistic transmis de Serviciul Proiecte Urbane DGUAT ;**

-daca nu corespunde latimii impuse sau daca nu detineti date privind proiectul in cauza vă rugam sa solicitati informatii de la Sectorul 4 .

Cu stimă,

**Şef serviciu cadastru,**  
Dragoş RENAUD

Data: 18.11.2025 / 2 ex.



# PRIMĂRIA MUNICIPIULUI BUCUREȘTI

Direcția Generală De Urbanism Și Amenajarea Teritoriului  
Serviciul Proiecte Urbane

PRIMĂRIA MUNICIPIULUI BUCUREȘTI  
DIRECȚIA PATRIMONIU

12 NOV. 2025

Nr. 175370/1/.....A.A.M.....2025

INTRARE  
IEȘIRE NR. 175370

Către: **DIRECȚIA PATRIMONIU**  
**Serviciul Cadastru**

Referitor la: **solicitare punct de vedere cu privire la categoria de drum la care se încadrează drumul de conexiune propus între Șoseaua Berceni și Strada Emil Racoviță din Sectorul 4, București, propus cu atribuire de nume „Strada Europa Unită”**

Având în vedere adresa dumneavoastră cu nr. 175370/1/24.10.2025 prin care s-a solicitat un punct de vedere cu privire la **categoria de drum la care se încadrează drumul de conexiune propus între Șoseaua Berceni și Strada Emil Racoviță din Sectorul 4, București, propus cu atribuire de nume „Strada Europa Unită”,** intabulat cu numărul cadastral 247196, având categoria de folosință „drum” (conform extrasului de Carte Funciară nr. 247196 anexat adresei), pentru realizarea căruia, prin H.C.G.M.B. nr. 131/03.04.2025 s-a aprobat declasarea procedurilor de expropriere pentru imobilele proprietate privată situate pe amplasamentul lucrării de utilitate publică „Conexiune drum între Șoseaua Berceni și Str. Emil Racoviță”, iar prin Dispoziția Primarului General al Municipiului București nr. 1508/26.08.2025 s-a aprobat decizia de expropriere în proiectul de utilitate publică „Conexiune drum între Șoseaua Berceni și Str. Emil Racoviță” (conform Raportului de specialitate nr. P.10.1/463/29.09.2025 al Direcției de Dezvoltare – Serviciul Investiții și Verificare Lucrări Publice al Sectorului 4 al Municipiului București, anexat adresei), în limita competențelor Serviciului Proiecte Urbane în conformitate cu R.O.F. aprobat prin H.C.G.M.B. nr. 52/2020, vă comunicăm următoarele:

- **Planul Urbanistic General (P.U.G.) al Municipiului București** aprobat prin H.C.G.M.B. nr. 269/21.12.2000, cu valabilitate prelungită prin H.C.G.M.B. nr. 877/12.12.2018 și Regulamentul Local de Urbanism aferent P.U.G. încadrează zona A3 - subzona unităților mici și mijlocii productive și de servicii.

Conform Regulamentul Local de Urbanism RLU aferent PUG:

*„Pentru toate platformele industriale va fi necesară elaborarea unor Planuri Urbanistice Zonale, necesare pentru identificarea infrastructurii tehnice, stabilirea circulațiilor publice rutiere și feroviare (linii de garaj) și pentru relotizarea terenului.”*

„Pentru toate UTR sunt admise utilizări compatibile cu caracteristicile de funcționare pentru diferitele tipuri de unități; în cazul în care aceste caracteristici nu permit dezvoltarea activităților și / sau este necesară schimbarea destinației, se cere P.U.Z. (reparcelare / reconfigurare).”

„Pentru orice intervenții în zonele industriale protejate este necesară elaborarea unui P.U.Z., avizat de Ministerul Culturii. Pentru toate zonele de tip A situate pe terenuri libere sau în extinderile intravilanului sunt necesare documentații P.U.Z. avizate conform legii.”

- „P.U.Z. Strada Emil Racoviță nr. 3-5, Sector 4, București” aprobat prin H.C.G.M.B. nr. 575/24.10.2019 prevede realizarea unui acces în incinta imobilului care a generat această documentație de urbanism, având lățimea de 10,00m, compus din carosabil de 7,00m și trotuare de câte 1,50m (conform Profil A-A (Strada propusă) din planșa „Reglementări urbanistice”).
- Conform extrasului de Carte Funciară nr. 247196 anexat adresei, imobilul cu nr. cadastral 247196 propus pentru înființarea unei noi artere de circulație publică cu denumirea de „Strada Europa Unită”,
  - are o lungime de cca. 467,665m (conform segmentelor 22-23, 25-26, 28-29, 29-30, 30-31, 31-32, 32-33, 33-34, 34-35 din tabelul cu valorile lungimilor segmentelor anexa 1 la partea I a extrasului de Carte Funciară).
  - are o lățime variabilă între 8,64 (conform segment 35-36 din tabelul cu valorile lungimilor segmentelor anexa 1 la partea I a extrasului de Carte Funciară) și 13,244m (conform segment 19-20 din tabelul cu valorile lungimilor segmentelor anexa 1 la partea I a extrasului de Carte Funciară).
- Ținând seama de:
  - funcția viitoarei artere de circulație în cadrul sistemului de circulație al orașului,
  - de lungimea traseului acesteia mai mare de 400m,
  - prevederile punctului B, capitolul I, art. 1 din **H.C.G.M.B. nr. 66/06.04.2006** potrivit căruia „Prevederile prezentelor Norme privind asigurarea lățimii profilelor transversale ale arterelor de circulație din rețeaua stradală a orașului, se vor aplica la elaborarea proiectelor pentru realizarea tuturor obiectivelor și amenajărilor pe teritoriul Municipiului București”,

se recomandă încadrarea viitoarei artere „Strada Europa Unită” ca arteră de categoria a III-a, cu respectarea prospectului conform prevederilor H.C.G.M.B. nr. 66/06.04.2006, cu un prospect minim de 12,00m-13,00m, constant pe toată lungimea arterei de circulație, compus din carosabil de 7,00m (o bandă de circulație pe sens) și trotuare de min. 1,50m, separate de carosabilul arterei prin zone verzi de aliniament de 1,00-1,50m, urmând ca **avizarea reglementărilor de circulație** pentru această arteră urmează să fie realizată de către **Comisia Tehnică de Circulație** a Primăriei Municipiului București.
- **STAS 10144/3-91 „Străzi – Elemente geometrice – Prescripții de proiectare”**, aprobat de Institutul Român de Standardizare, intrat în vigoare în data de 01.09.1991 prevede la punctul 3.8: „**Racordarea bordurilor părții carosabile la intersecții se face în funcție de categoria străzilor și caracterul traficului, având raze conform ( tabelului nr. 8).**”

- La introducerea în Nomenclatorul Stradal a noilor artere de circulație publică este necesar ca geometria acestora (profil transversal și longitudinal) să respecte normele și normativele de proiectare a străzilor în vigoare.

**ARHITECT ȘEF AL  
MUNICIPIULUI BUCUREȘTI,  
Arh. Mare DAMIAN**



**Șef Serviciu Proiecte Urbane,  
Arh. Corina-Mădălina RĂMNICIANU**

A handwritten signature in black ink, appearing to be 'CR', is written below the name of the Chief of the Urban Projects Service.

Întocmit în 2 (două) exemplare: arh. R. Enăchescu

A handwritten signature in black ink, appearing to be 'RE', is written below the text.



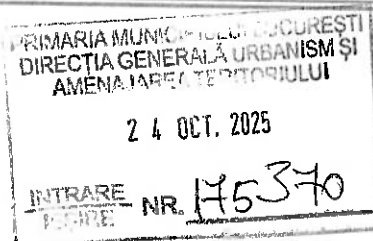
# PRIMĂRIA MUNICIPIULUI BUCUREȘTI

Direcția Patrimoniu

Serviciul Cadastru

SC.

Nr. 175370/1/Data: 24.10.2025



Către,  
**DIRECȚIA URBANISM**

Vă transmitem alăturat solicitarea Sectorul 4 al Municipiului București înregistrată la Primăria Municipiului București cu nr.173501/17.10.2025, la Direcția Asistență Tehnică și Juridică cu nr.173501/20.10.2025 și la Direcția Patrimoniu cu nr.175370/21.10.2025, prin care propune atribuirea denumirii de „strada Europa Unită” drumului de conexiune situat între Șoseaua Berceni și strada Emil Racoviță din sectorul 4 al Municipiului București, anexând Hotărârea Consiliului Local al Sectorului 4 al Municipiului București nr. 177/16.10.2025, cu rugămintea să vă exprimați punctul dvs. de vedere raportat la categoria de drum la care se încadrează acesta având în vedere lățimea variabilă precum și încadrarea în documentațiile de urbanism legal aprobate.

Anexăm la prezenta și Extrasul de carte funciară aferent imobilului cu IE 247196, (intabulat cu categoria de folosință „drum”) pentru care se dorește atribuirea denumirii de „strada Europa Unită”.

Cu stimă,

Director Executiv,  
  
Mariana PERȘUNARU

Șef Serviciu,  
  
ing. Dragoș RENAUD

Întocmit,  
**Expert superior,**  
ing. Cristina IONESCU  
Data: 24.10.2025/ 2 ex



**CARTE FUNCİARĂ NR. 247196**  
**COPIE**

Carte Funciară Nr. 247196 București Sectorul 4

**A. Partea I. Descrierea imobilului**

**TEREN** Intravilan

**Adresa:** Jud. București, UAT București Sectorul 4, Loc. București Sectorul 4, Drum între Șoseua Berceni și strada Emil Racoviță (în zona Lidl-Kaufland)

Nr. Crt	Nr. cadastral topografic	Nr.	Suprafața* (mp)	Observații / Referințe
A1	247196		4.890	Teren neîmprejmuit; Expropriere - Proiectul de utilitate publică: "Conexiune drum între Șoseua Berceni și strada Emil Racoviță"

**B. Partea II. Proprietari și acte**

Înscrieri privitoare la dreptul de proprietate și alte drepturi reale		Referințe
<b>92233 / 23/09/2025</b>		
Act Administrativ nr. 131, din 03/04/2025 emis de PRIMARIA MUNICIPIULUI BUCUREȘTI; Act Administrativ nr. 1508, din 26/08/2025 emis de PRIMARIA MUNICIPIULUI BUCUREȘTI; Act Administrativ nr. 67253, din 11/09/2024 emis de SECTORUL 4 AL MUNICIPIULUI BUCUREȘTI;		
B1	Intabulare, drept de PROPRIETATE, dobândit prin Lege, cota actuala 1/1, cota initiala 1/1 1) <b>MUNICIPIUL BUCUREȘTI</b>	A1

**C. Partea III. SARCINI .**

Inscrieri privind dezmembrămintele dreptului de proprietate, drepturi reale de garanție și sarcini	Referințe
NU SUNT	



Punct început	Punct sfârșit	Lungime segment	Punct început	Punct sfârșit	Lungime segment	Punct început	Punct sfârșit	Lungime segment
22	23	82.419	23	24	2.709	24	25	1.309
25	26	7.107	26	27	5.013	27	28	2.732
28	29	15.205	29	30	22.825	30	31	39.097
31	32	60.0	32	33	20.0	33	34	83.041
34	35	136.971	35	36	8.64	36	37	22.478
37	38	3.91	38	39	1.563	39	40	3.32
40	41	0.821	41	42	5.893	42	43	1.5
43	44	3.162	44	45	5.412	45	46	3.14
46	47	1.719	47	48	1.5	48	49	9.211
49	50	1.499	50	51	2.958	51	52	3.486
52	53	60.233	53	54	2.11	54	55	4.11
55	56	1.5	56	57	10.586	57	58	0.93
58	59	3.522	59	60	4.037	60	61	1.084
61	62	77.214	62	63	5.082	63	64	9.987
64	65	9.992	65	66	10.067	66	67	1.596
67	68	67.515	68	69	27.887	69	70	4.202
70	71	3.566	71	72	2.997	72	73	1.671
73	74	23.565	74	1	1.762			

\*\* Lungimile segmentelor sunt determinate în planul de proiecție Stereo 70 și sunt rotunjite la 1 milimetru.

\*\*\* Distanța dintre puncte este formată din segmente cumulate ce sunt mai mici decât valoarea 1 milimetru.

Neutilizabil în Civil



**SECTORUL 4 AL MUNICIPIULUI BUCUREȘTI  
PRIMAR**

Member of CIBQ Federation

**RINA SIMTEX**

CERTIFIED MANAGEMENT SYSTEM  
ISO 9001 - ISO 14001  
ISO 45001

**\*APARATUL DE SPECIALITATE\***  
**B-dul George Coșbuc nr. 6-16**  
**sector 4, București**  
**Tel. : +40-21-335.92.30 / Fax. : +40-21-337.07.90**

**DIRECȚIA DE DEZVOLTARE**

**Nr. P.10/8556/10.02.2026**

AL MUNICIPIULUI BUCUREȘTI  
REGISTRATURĂ

17 FEB 2026

INTRARE  
IEȘIRE

Nr.

13891

**Către: PRIMĂRIA MUNICIPIULUI BUCUREȘTI - Direcția Patrimoniu - Biroul  
Exproprieri**

**Email: [relatiipublice@pmb.ro](mailto:relatiipublice@pmb.ro)**

**Referitor la obiectivul de investiții „Conexiune drum între Șoseaua Berceni și str. Emil  
Racoviță”**

Având în vedere adresa dumneavoastră nr. 175370/19.11.2025, înregistrată la Sectorul 4 al Municipiului București sub nr. 106807/20.11.2025 și la Direcția de Dezvoltare cu nr. P.10/7938/25.11.2025, prin care ne-ați solicitat informații tehnice privind categoria de drum la care se încadrează obiectivul menționat, atașat vă transmitem punctul de vedere al proiectantului prin adresa nr. CDSC12173/17.12.2025, înregistrat la Sectorul 4 al Municipiului București sub nr. 114187/18.12.2025 și la Direcția de Dezvoltare cu nr. P.10/8556/19.12.2025.

Cu stimă,



**ASOCIEREA:**  
**CONCRETE & DESIGN SOLUTIONS S.R.L - EURO BUILDING IDEEA S.R.L. - AQUAPROIECT SA – PROSPECT DRILL SRL**

**CDSC12173 /17.12.2025**

**ADRESA**

Către: Sectorul 4 al Municipiului Bucuresti  
In atenția: Doamnei Director Executiv Adjunct, Florina Chitulescu  
Referitor la: Contract subsecvent de servicii nr. 10 încheiat sub nr 430 din data 19.07.2024, în baza Acordului cadru nr. 77/13.02.2024, contract subsecvent ce are ca obiect „Elaborarea Expertizei tehnice cerinta rezistenta si stabilitate, Studiului topografic inclusiv OCPI, Documentatiei de avizare a lucrarilor de interventie, Raportului de diagnostic arheologic preliminar in vederea exproprierei, Studiului de circulatie/Studiului de trafic, Documentatiei pentru obtinerea avizelor cerute in Certificatul de Urbanism, Documentatiei tehnice pentru autorizarea lucrarilor de construire (PAC), Documentatiei tehnice de organizare a executiei lucrarilor (POE), Proiectului tehnic si detaliilor de executie (PTDE), Asistentei tehnice (AT), Certificatului energetic de performanta la incheierea lucrarilor, Intocmirea cartii tehnice( as build) pentru obiectivul: CONEXIUNE DRUM INTRE SOS BERCENI SI STR EMIL RACOVITA”  
Adresa nr. P.10/7938/02.12.2025 inregistrata cu nr. 112048 din data 10.12.2025, emisa in data de 16.12.2025, de catre Directia de Dezvoltare din cadrul Sectorului 4 al Municipiului Bucuresti

Referitor la Adresa nr. P.10/7938/02.12.2025 inregistrata cu nr. 112048 din data 10.12.2025, emisa in data de 16.12.2025, de catre Directia de Dezvoltare din cadrul Sectorului 4 al Municipiului Bucuresti, în baza Contractului subsecvent de servicii nr. 10 încheiat sub nr 430 din data 19.07.2024 va transmitem urmatoarele aspecte cu privire la imobilul la care se face referire în adresa, respectiv „Strada Europa Unita”:

- Strada este de categoria III colectoare, ce preia fluxurile de trafic din zonele functionale si le dirijeaza catre strazile de legatura si magistrala. Categoria III a strazi este in conformitate cu OMT 49/1998;
- Reglementarea urbanistica este conform documentatiilor de urbanism aprobate aferente Municipiului Bucuresti;
- Dupa receptia lucrarii se recomanda demararea procedurii de modificare a categoriei de folosinta a terenului in drum public cu urmatoarele elemente geometrice :
  - Pe tronsonul cuprins între km 0+000 ( Str. Soseaua Berceni) - pana la km 0+138 (Tronson existent):
    - platforma - 7,50 m din care:
      - parte carosabila - 2 x 3,00 m = 6,00 m
      - trotuare - 1 x 1,50 = 1,50 m
  - Pe tronsonul cuprins între km 0+138 - pana la km 0+380 (Tronson nou):
    - platforma - 9,00 m din care:
      - parte carosabila - 2 x 3,00 m = 6,00 m
      - trotuare - 2 x 1,50 = 3,00 m
  - Pe tronsonul cuprins între km 0+380 - pana la km 0+470(Str. Emil Racovita) – (Tronson existent):
    - platforma - 14,00 m din care:
      - parte carosabila - 2 x 3,75 m +1 x 3,50 = 11,00 m
      - trotuare - 2 x 1,50 = 3,00 m

Elementele geometrice in profil transversal ale strazii sunt in corespondenta cu culoarul de expropriere aprobat, rezultat in urma adaptarii la constrangerile din amplasament si se incadreaza in prevederile OMT 49/1998 si STAS 10144/1 – 1990 pe toate cele 3 tronsoane mentionate mai sus.

Fata de prevederile H.C.G.M.B nr. 66 din 06.04.2006 platforma strazi nu asigura zona de separare cu latimea de 1.50m între carosabil si trotuar, din cauza constrangerilor din amplasament.

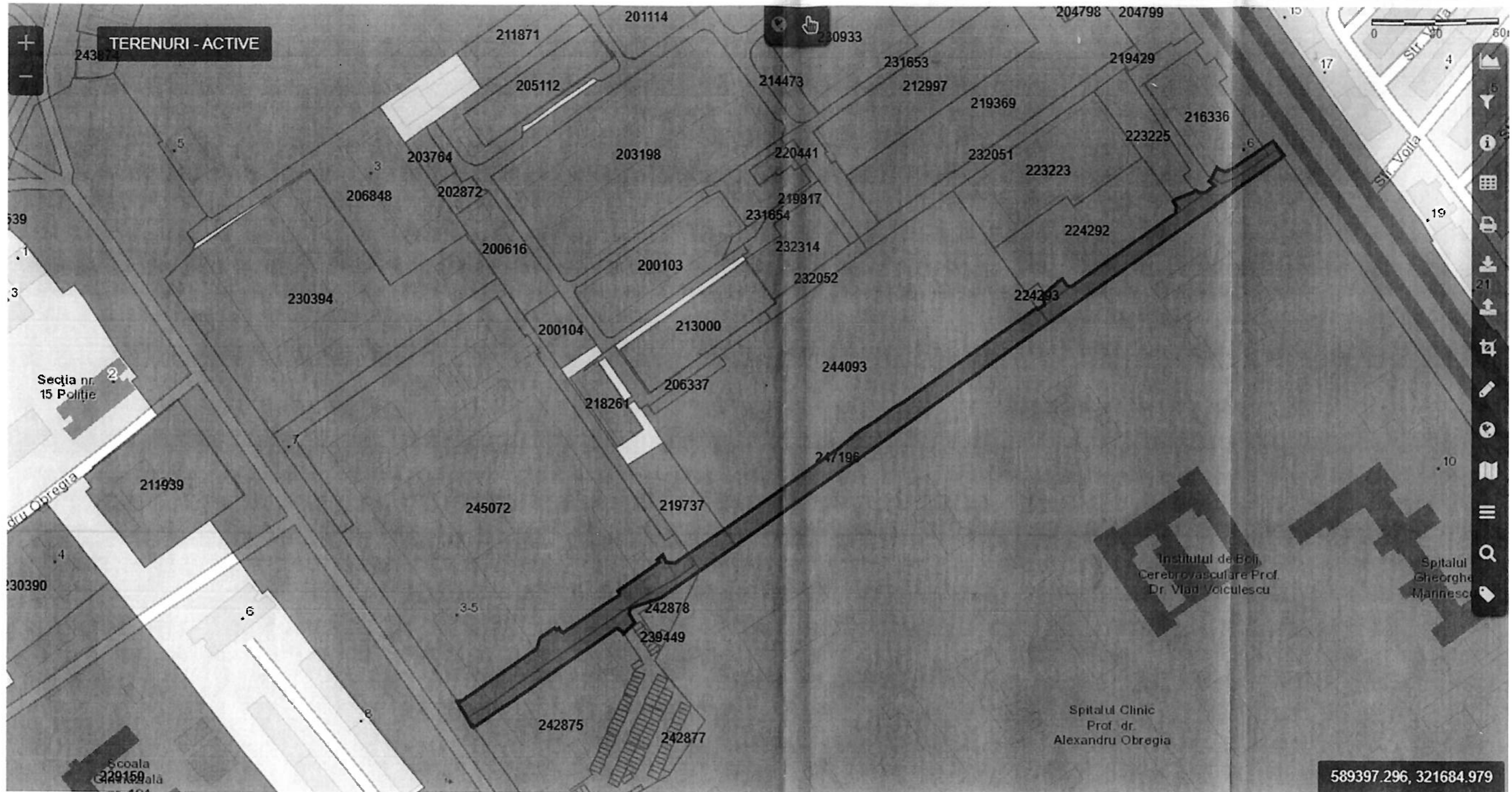
In concluzie, recomandam incadrarea strazii „Strada Europa Unita” in strada Categoria III.

Cu stima,

**ASOCIEREA:**  
**CONCRETE & DESIGN SOLUTIONS S.R.L**  
**EURO BUILDING IDEEA S.R.L.**

**AQUAPROIECT SA**  
**PROSPECT DRILL SRL**







## Consiliul General al Municipiului București

### HOTĂRÂRE

privind declanșarea procedurilor de expropriere pentru imobilele proprietate privată situate pe amplasamentul lucrării de utilitate publică „Conexiune drum între Șoseaua Berceni și str. Emil Racoviță”

Având în vedere referatul de aprobare al Primarului General al Municipiului București nr. 54373/02.04.2025 și raportul de specialitate comun al Direcției Patrimoniu nr. 53032/01.04.2025 și al Direcției Juridic nr. 53032/02.04.2025;

Văzând avizul Comisiei de patrimoniu nr. 26/03.04.2025, avizul Comisiei economice, buget, finanțe și credite externe nr. 46/03.04.2025 și avizul Comisiei juridice și de disciplină nr. 118/03.04.2025 din cadrul Consiliului General al Municipiului București;

Luând în considerare:

- Hotărârea Consiliului Local al Sectorului 4 nr. 7/20.01.2025 privind aprobarea indicatorilor tehnico-economici pentru obiectivul de investiții de utilitate publică „Conexiune drum între Șoseaua Berceni și str. Emil Racoviță”, modificată și completată prin Hotărârea Consiliului Local al Sectorului 4 nr. 21/27.02.2025;

- Hotărârea Consiliului Local al Sectorului 4 nr. 20/27.02.2025 privind solicitarea către Consiliul General al Municipiului București de emitere a unei hotărâri pentru aprobarea declanșării procedurii de expropriere pentru imobilele proprietate privată situate pe amplasamentul lucrării de utilitate publică „Conexiune drum între Șoseaua Berceni și str. Emil Racoviță”;

- Avizul Oficiului de Cadastru și Publicitate Imobiliară București/Procesul Verbal de Recepție nr. 190 emis în data de 13.03.2025 privind recepția coridorului de expropriere în baza prevederilor art. 4 alin. (5) din Normele metodologice de aplicare a Legii nr. 255/2010 privind exproprierea pentru cauză de utilitate publică, necesară realizării unor obiective de interes național, județean și local, cu modificările și completările ulterioare, aprobate prin Hotărârea de Guvern nr. 53/2011 și completate prin Hotărârea de Guvern nr. 958/2013;

- Adresele Primăriei Sectorului 4 nr. P.7.1/162/05.03.2025, nr. P.7.1/163/05.03.2025, nr. P.9/1213/21.03.2025 și nr. P.10/1581/01.04.2025, înregistrate la Registratura Generală a Primăriei Municipiului București cu nr.37522/07.03.2025, nr. 37523/07.03.2025 și nr. 53032/01.04.2025;

În conformitate cu prevederile:

- art. 2 alin. (1) lit. a) și alin. (2<sup>1</sup>), art. 5 alin. (1) și alin. (3), art. 9 alin. (5<sup>1</sup>) din Legea nr. 255/2010 privind exproprierea pentru cauză de utilitate publică, necesară realizării unor obiective de interes național, județean și local, cu modificările și completările ulterioare;

- art. 4 alin. (1), alin. (2), alin. (5) și alin. (7) din Normele metodologice de aplicare a Legii nr. 255/2010 privind exproprierea pentru cauză de utilitate publică, necesară realizării unor obiective de interes național, județean și local aprobate prin Hotărârea de Guvern nr. 53/2011 și completate prin Hotărârea de Guvern nr. 958/2013;

În temeiul art. 129 alin. (2) lit. d), alin. (7) lit. m), alin. (14), art. 139 alin. (2), art. 166 alin. (2) lit. g) și alin. (3) din Ordonanța de Urgență a Guvernului nr. 57/2019 privind Codul administrativ, cu modificările și completările ulterioare;

## CONSILIUL GENERAL AL MUNICIPIULUI BUCUREȘTI HOTĂRĂȘTE:

Art.1 Se aprobă declanșarea procedurilor de expropriere pentru imobilele proprietate privată situate pe amplasamentul lucrării de utilitate publică „Conexiune drum între Șoseaua Berceni și str. Emil Racoviță”, conform planului din anexa nr. 1 și a listei din anexa nr. 2, care fac parte integrantă din prezenta hotărâre.

Art.2 (1) Se aprobă ca justă despăgubire pentru imobilele proprietate privată situate pe amplasamentul lucrării de utilitate publică „Conexiune drum între Șoseaua Berceni și str. Er( Racoviță”, suma în valoare totală de 4.826.881 lei, reprezentând suma globală estimată a despăgubirilor compusă din valorile individuale aferente despăgubirilor estimate, conform raportului de evaluare realizat prin raportare la expertizele întocmite și actualizate pentru anul 2025 de Camera Notarilor Publici.

(2) Această sumă, precum și eventualele majorări stabilite prin hotărâri judecătorești definitive, urmează a fi achitate din bugetul Sectorului 4 al Municipiului București.

Art.3 Sumele prevăzute la art. 2 al prezentei hotărâri sunt asigurate din fondurile proprii ale Sectorului 4 și urmează a fi virate de către acesta până la data de 31.12.2025 în conturi bancare deschise pe numele expropriatorului, la dispoziția proprietarilor de imobile, în vederea acordării despăgubirilor în cadrul procedurilor de expropriere, în condițiile legii.

Art.4 Ulterior finalizării procedurilor de transfer al dreptului de proprietate asupra imobilelor expropriate, prevăzute la art. 1, se aprobă transmiterea acestora în administrarea Consiliului Local al Sectorului 4, în vederea edificării lucrării de utilitate publică „Conexiune drum între Șoseaua Berceni și str. Emil Racoviță”.


Art.5 Anexele nr. 1 și nr. 2 fac parte integrantă din prezenta hotărâre.

Art.6 Direcțiile din cadrul aparatului de specialitate al Primarului General al Municipiului București, Primarul Sectorului 4 și direcțiile din cadrul aparatului de specialitate al Primarului Sectorului 4 vor aduce la îndeplinire prevederile prezentei hotărâri, iar Primarul General al Municipiului București va emite dispozițiile necesare realizării procedurilor de expropriere.

Această hotărâre a fost adoptată în ședința ordinară a Consiliului General al Municipiului București din data de 03.04.2025

PREȘEDINTE DE ȘEDINȚĂ,

Bogdan-Ion Jelea



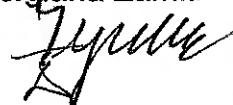
București, 03.04.2025

Nr. 131



SECRETAR GENERAL  
AL MUNICIPIULUI BUCUREȘTI,

Georgiana Zamfir





# PRIMĂRIA MUNICIPIULUI BUCUREȘTI

Primar General

DIR INFORMATICĂ  
Gnt. gijete baze de daa  
1508 25

1007

**DISPOZIȚIE**  
Nr.: 1508 din 26.08.2025

Privind decizia de expropriere în proiectul de utilitate publică „Conexiune drum între Șoseaua Berceni și str. Emil Racoviță”

## PRIMARUL GENERAL AL MUNICIPIULUI BUCUREȘTI

Având în vedere referatul de specialitate al Direcției Patrimoniu nr. 139261 / 25.08.2025,

Conform prevederilor art. 2 alin. 2<sup>1</sup>, art. 7, art. 8 și art. 9 alin. 1 din Legea nr. 255/2010 privind exproprierea pentru cauză de utilitate publică, necesară realizării unor obiective de interes național, județean și local, cu modificările și completările ulterioare, ale art. 5 și art. 6 din Normele Metodologice de aplicare a Legii nr. 255/2010, aprobate prin Hotărârea de Guvern nr. 53/2011 și completate prin Hotărârea de Guvern nr. 958/2013,

Având în vedere Hotărârea Consiliului General al Municipiului București nr. 131/03.04.2025 privind declanșarea procedurilor de expropriere pentru imobilele proprietate privată situate pe amplasamentul lucrării de utilitate publică „Conexiune drum între Șoseaua Berceni și str. Emil Racoviță”,

Având în vedere dispozițiile art. 6 al Hotărârii Consiliului General sus-menționate, conform căroră „[...] Primarul General al Municipiului București va emite dispozițiile necesare realizării procedurilor de expropriere”,

Întrucât sumele de bani aferente despăgubirii proprietarilor imobilelor afectate de lucrarea de utilitate publică „Conexiune drum între Șoseaua Berceni și str. Emil Racoviță” au fost consemnate în conturi de afectațiune specială deschise pe numele acestora, conform prevederilor Hotărârii Consiliului General al Municipiului București nr. 131/03.04.2025 precum și transmiterea către proprietari a notificării intenției de expropriere,

În temeiul art. 154 alin. 1, art. 155 alin. 1 lit. e, art. 196 alin. 1 lit. b și art. 243 alin. 1 lit. a din Ordonanța de urgență nr. 57/2019 privind Codul Administrativ, cu modificările și completările ulterioare,

### DISPUNE:

**Art. 1** Se expropriază imobilele proprietate privată situate pe amplasamentul lucrării de utilitate publică „Conexiune drum între Șoseaua Berceni și str. Emil Racoviță”, menționate în Anexă, calitatea de expropriator revenind Municipiului București. De la data emiterii prezentei Dispoziții operează de drept transferul dreptului de proprietate asupra imobilelor afectate de lucrarea de utilitate publică de interes local „Conexiune drum între Șoseaua Berceni și str. Emil Racoviță”, identificate potrivit Anexei, din proprietatea privată a persoanelor fizice sau juridice în proprietatea publică a Municipiului București.



**Art. 2** Prezenta Dispoziție constituie titlu executoriu, fără alte formalități, pentru predarea bunurilor imobile identificate în Anexă, atât împotriva celor expropriați cât și împotriva celor care pretind orice drept legat de aceste imobile până la soluționarea definitivă și irevocabilă a litigiului legat de proprietatea bunului imobil expropriat.

**Art. 3** Prezenta Dispoziție produce efecte și în următoarele situații:

Proprietarii imobilelor cuprinse în listă nu se prezintă la sediul Consiliului General al Municipiului București în termenele stabilite la art. 8 al Legii nr. 255/2010, nu prezintă un titlu de proprietate valabil, nu sunt cunoscuți sau au fost identificați incorect, precum și în situația succesiunilor nedeschise ori a succesorilor necunoscuți sau în situația în care nu se ajunge la o înțelegere privind valoarea despăgubirii.

Persoanele expropriate sau moștenitorii legali ai acestora au bunurile imobile supuse unor măsuri asiguratorii de către organele de urmărire penală/executare silită sau sunt ipotecate ca efect al unor contracte de împrumut.

**Art. 4** În baza prezentei Dispoziții, reprezentanții Municipiului București vor solicita înscrierea în Cartea Funciară a dreptului de proprietate asupra coridorului de expropriere aferent lucrării de utilitate publică „Conexiune drum între Șoseaua Berceni și str. Emil Racoviță”.


**Art. 5** Prezenta Dispoziție produce efecte de la data emiterii și va fi afișată la sediul Consiliului General al Municipiului București, la sediul Consiliului Local al Sectorului 4 al Municipiului București și pe pagina de internet a Primăriei Municipiului București.

**Art. 6** Contestațiile formulate de persoanele îndreptățite în legătură cu prezenta Dispoziție nu suspendă transferul dreptului de proprietate asupra imobilelor expropriate către Municipiul București.

**Art. 7** Anexa cu imobilele care alcătuiesc coridorul de expropriere face parte integrantă din prezenta Dispoziție.

**Art. 8** Direcția Administrație Publică va comunica prezenta dispoziție Direcției Patrimoniu și Direcției Juridic din cadrul aparatului de specialitate al Primarului General al Municipiului București și Consiliului Local Sector 4 al Municipiului București, care vor aduce la îndeplinire prevederile acesteia și va asigura publicarea pe site-ul instituției.

**PRIMAR GENERAL,  
Stelian BUJDUVEANU**



**Contrasemnează,  
SECRETAR GENERAL  
AL MUNICIPIULUI BUCUREȘTI**

**Georgiana ZAMFIR**



**PRIMĂRIA MUNICIPIULUI BUCUREȘTI**  
**Dirrecția Generală Administrație și Relația cu CGMB**  
**Dirrecția Asistență Tehnică și Juridică**

PRIMĂRIA MUNICIPIULUI BUCUREȘTI  
DIRECȚIA PATRIMONIU  
21 OCT. 2025  
INTRARE  
TESISĂ NR. 175370

175370/21.10.2025  
Către,  
**Dirrecția Patrimoniu**  
**Doamnei Director Executiv Mariana Perșunaru**

SC 21.10.2025

Vă transmitem alăturat, în copie, spre analiză, adresa Sectorului 4 al Municipiului București nr. P.7.1/562/16.10.2025 înregistrată la Registratura Municipiului București cu nr. 173501/17.10.2025 și la Dirrecția Asistență Tehnică și Juridică cu nr. 173501/20.10.2025, **Hotărârea Consiliului Local Sector 4 nr. 177/2025 privind solicitarea către Consiliul General al Municipiului București de atribuire a denumirii "Strada Europa Unită" drumului de conexiune situat între Șoseaua Berceni și strada Emil Racoviță din sectorul 4 al Municipiului București**, în conformitate cu prevederile art. 136 alin. (8) din Ordonanța de Urgență a Guvernului nr. 57/2019 privind Codul administrativ, cu modificările și completările ulterioare.

În situația în care, din analiza materialelor transmise, apreciați că nu se poate întocmi proiectul de hotărâre cu documentația aferentă, vă rugăm să formulați și să ne transmiteți punctul de vedere motivat cu privire la proiectul de hotărâre pentru ca, la rândul nostru, să-l putem comunica inițiatorului în termenul legal.

În situația în care pe parcursul analizării materialului transmis considerați că sunt necesare și alte informații deținute de alte dirrecții din cadrul aparatului de lucru al Primarului General al Municipiului București sau instituții de interes local, vă rugăm să vă adresați direct acestora cu respectarea termenelor menționate mai sus.

Totodată, dacă în urma analizării materialului transmis considerați că nu este de competența dirrecției dumneavoastră vă rugăm să dirrecționați lucrarea dirrecției competente, fără a o returna dirrecției noastre.

Cu deosebit respect,

DIRECTOR EXECUTIV  
Mariana Brod

Șef Serviciu  
Mircea Plăcintă

Întocmit,  
Expert Adina Paraschiv  
2 ex/21.10.2025

CIDRUC  
în af e domu.


DASY



**SECTORUL 4 AL MUNICIPIULUI BUCURESTI  
PRIMAR**

**\*APARATUL DE SPECIALITATE\***  
**Bd. George Coșbuc nr. 6-16, sector 4, București**  
**Tel. : +40-21-335.92.30 / Fax. : +40-21-337.07.90**

Member of CISO Federation



CERTIFIED MANAGEMENT SYSTEM  
ISO 9001 - ISO 14001  
ISO 45001

**DIRECȚIA ADMINISTRAȚIE PUBLICĂ**  
**Serviciul Tehnic Comunicare Acte Administrative**  
**NR.P.7.1/562/16.10.2025**

*Praschiu*  
*Exp. A. Legan*  
*uflly*  
*20.10.2025*

**SECTORUL 4  
AL MUNICIPIULUI BUCUREȘTI  
REGISTRATURĂ**  
**17 OCT 2025**  
**INTRARE  
IEȘIRE Nr. 96700**

**CĂTRE,**  
**CONSILIUL GENERAL AL MUNICIPIULUI BUCUREȘTI**  
**În atenția dnei Secretar General Georgiana ZAMFIR**

**PRIMĂRIA MUNICIPIULUI BUCUREȘTI  
CABINET SECRETAR GENERAL  
\*2\***  
**20 OCT 2025**  
**INTRARE  
IEȘIRE NR. 173001**

Prin prezenta vă transmitem **Hotărârea Consiliului Local al Sectorului 4 nr. 177** privind solicitarea către Consiliului General al Municipiului București de atribuire a denumirii "Strada Europa Unită", drumului de conexiune situat între Șoseaua Berceni și strada Emil Racoviță din sectorul 4 al Municipiului București și **Hotărârea Consiliului Local al Sectorului 4 nr. 178** privind solicitarea acordului Consiliului General al Municipiului București pentru împuternicirea expresă a Consiliului Local Sector 4 de a hotărî, în condițiile legii, cu privire la asocierea dintre Sectorul 4 al Municipiului București și Asociația de Dezvoltare Intercomunitară pentru Gestionarea Integrată a Deșeurilor Municipale în Municipiul București, (ADI-GIMB) în vederea finanțării și realizării în comun, inclusiv prin derularea procedurilor de achiziție publică, pentru obiectivul "Înființarea și dotarea centrului integrat de colectare prin aport voluntar București-Nord și regiunea afiliată Ilfov (CAV BNI)", adoptate în **ședința ordinară din data de 16.10.2025**, în vederea introducerii pe ordinea de zi a ședinței Consiliului General al Municipiului București, urmând circuitul legal de avizare.

În anexă: *27* file  
Cu stimă,



*- PZ*  
*- DASY*  
*- Anubg*  
*Genado*  
*Steluta*  
*Subite*  
*[Signature]*

**PRIMĂRIA MUNICIPIULUI BUCUREȘTI  
DIRECȚIA GENERALĂ ADMINISTRAȚIE  
ȘI RELAȚII CU C. O. M. B.  
DIRECȚIA ACȚIUNII TEHNICE  
ȘI JURIDICE**  
**20. OCT. 2025**  
**INTRARE  
IEȘIRE NR. 173001**



**MUNICIPIUL BUCUREȘTI**  
**CONSILIUL LOCAL AL SECTORULUI 4**  
**B-dul George Coșbuc nr. 6-16, Sector 4, București**  
**Tel. +(4)021.335.92.30 Fax. +(4)021.337.33.10**

**HOTĂRÂRE**

**privind solicitarea către Consiliul General al Municipiului București de atribuire a denumirii "Strada Europa Unită", drumului de conexiune situat între Șoseaua Berceni și strada Emil Racoviță din sectorul 4 al Municipiului București**

**Consiliul Local al Sectorului 4**

Având în vedere Referatul de aprobare al Primarului Sectorului 4 și Raportul de specialitate nr.P.10.1/ 463/29.09.2025 al Direcției de Dezvoltare;

Văzând avizul Comisiei nr. 2 - *Comisia juridică, de disciplină, apărarea ordinii publice, respectarea drepturilor cetățenești, resurse umane, administrarea patrimoniului, protecția consumatorului*;

În temeiul Ordonanței Guvernului nr.63/2002 privind atribuirea sau schimbarea de denumiri, cu modificările și completările ulterioare;

Conform art.2 alin (2) din Regulamentul privind atribuirea sau schimbarea de denumiri și atribuirea numerelor poștale de imobile în Municipiul București aprobat prin Hotărârea Consiliului General al Municipiului București nr.31/06.02.2003;

Ținând cont de Hotărârea Consiliului General al Municipiului București nr. 131/03.04.2025 privind declansarea procedurilor de expropriere pentru imobilele proprietate privata situate pe amplasamentul lucrării de utilitate publica „Conexiune drum între Șoseaua Berceni si str. Emil Racovita” precum și de Dispoziția Primarului General al Municipiului București nr. 1508/26.08.2025 privind decizia de expropriere în proiectul de utilitate publică „Conexiune drum între Șoseaua Berceni si str. Emil Racovita”;

Luând în considerare prevederile Legii nr.52/2003 privind transparența decizională în administrația publică, republicată, cu modificările și completările ulterioare;

În conformitate cu prevederile Legii nr. 24/2000 privind normele de tehnică legislativă pentru elaborarea actelor normative, cu modificările și completările ulterioare;

În temeiul prevederilor art. 139 alin. (1), art. 166 alin. (4), art. 196 alin. (1) lit. a) și art. 197 din O.U.G. nr. 57/2019 privind Codul Administrativ, cu modificările și completările ulterioare,

**HOTĂRĂȘTE:**

**Art.1** Se solicită Consiliului General al Municipiului București atribuirea denumirii de "Strada Europa Unită", drumului de conexiune situat între Șoseaua Berceni și strada Emil Racoviță din Sectorul 4 al Municipiului București, identificat potrivit **Anexei** la prezenta.


**Art.2 (1)** Primarul Sectorului 4 și direcțiile din cadrul Aparatului de specialitate al Primarului vor duce la îndeplinire prevederile prezentei hotărâri, conform competențelor lez




2

(2) Direcția Administrație Publică prin Serviciul Tehnic Comunicare Acte Administrative va asigura comunicarea prezentei hotărâri entităților menționate la alin. (1), precum și Instituției Prefectului Municipiului București.

Această hotărâre a fost adoptată în ședința ordinară a Consiliului Local al sectorului 4 din data de 16.10.2025



Contrasemnează  
Conform Codului Administrativ  
Secretarul General al Sectorului 4  
Diana Anca ARTENE



Nr. 177/16.10.2025

ANEXA


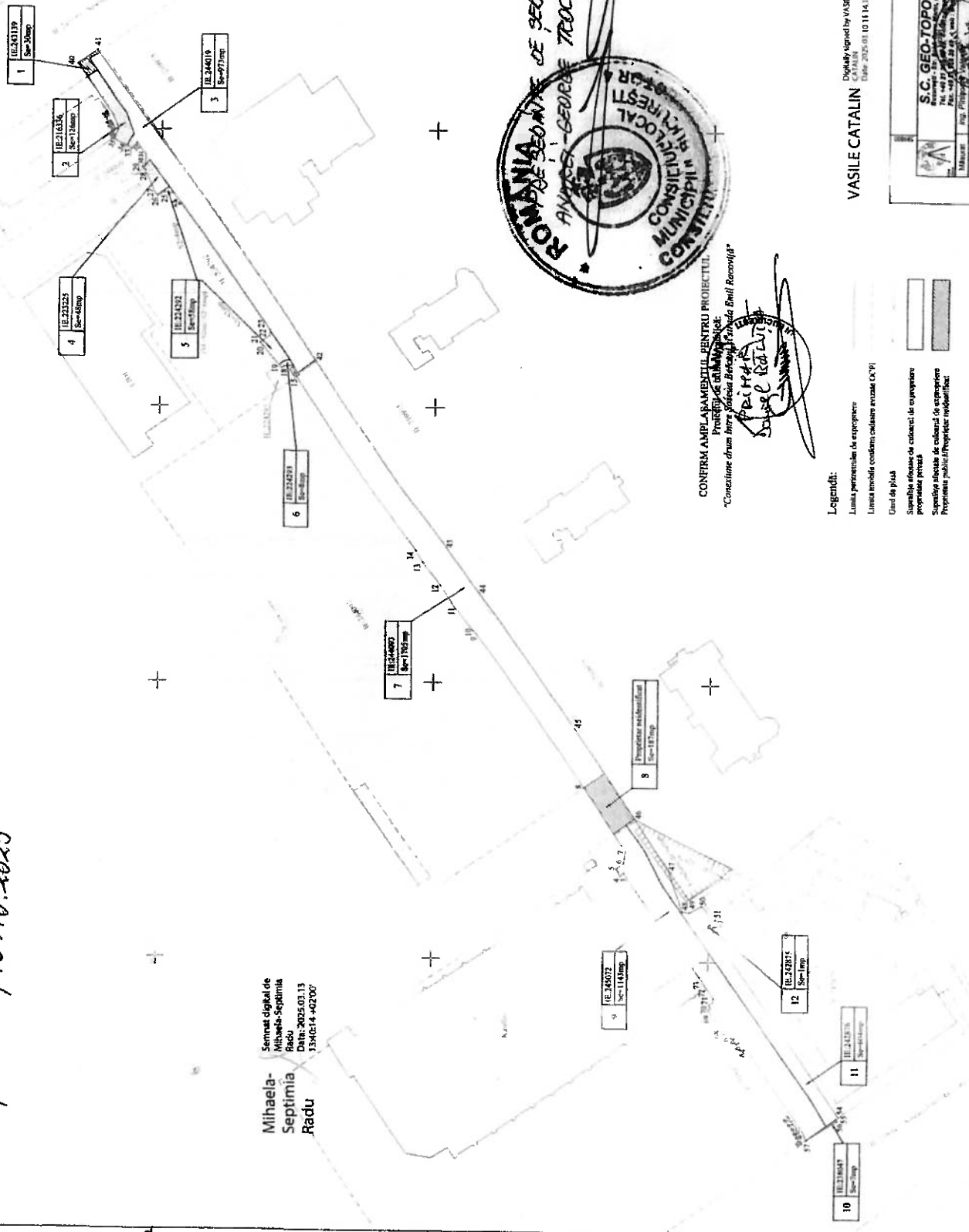
LA HCL9, CR. 177 / 10.10.2025

Semnat digital de  
Mihaela-Septimia  
Radu  
Data: 2025.03.13  
134614-40207



Inventar de constructii pentru dotarea  
Sistem de protectie Siemenz E190

No. Pn.	Continutul tabl. de cont.	Tip	Suprafata	Valoare
1	121412.906	199513.298	1,76	23,26
2	121412.906	199513.298	23,26	307,12
3	121412.906	199513.298	3,57	46,41
4	121412.906	199513.298	3,57	46,41
5	121412.906	199513.298	3,57	46,41
6	121412.906	199513.298	3,57	46,41
7	121412.906	199513.298	3,57	46,41
8	121412.906	199513.298	3,57	46,41
9	121412.906	199513.298	3,57	46,41
10	121412.906	199513.298	3,57	46,41
11	121412.906	199513.298	3,57	46,41
12	121412.906	199513.298	3,57	46,41
13	121412.906	199513.298	3,57	46,41
14	121412.906	199513.298	3,57	46,41
15	121412.906	199513.298	3,57	46,41
16	121412.906	199513.298	3,57	46,41
17	121412.906	199513.298	3,57	46,41
18	121412.906	199513.298	3,57	46,41
19	121412.906	199513.298	3,57	46,41
20	121412.906	199513.298	3,57	46,41
21	121412.906	199513.298	3,57	46,41
22	121412.906	199513.298	3,57	46,41
23	121412.906	199513.298	3,57	46,41
24	121412.906	199513.298	3,57	46,41
25	121412.906	199513.298	3,57	46,41
26	121412.906	199513.298	3,57	46,41
27	121412.906	199513.298	3,57	46,41
28	121412.906	199513.298	3,57	46,41
29	121412.906	199513.298	3,57	46,41
30	121412.906	199513.298	3,57	46,41
31	121412.906	199513.298	3,57	46,41
32	121412.906	199513.298	3,57	46,41
33	121412.906	199513.298	3,57	46,41
34	121412.906	199513.298	3,57	46,41
35	121412.906	199513.298	3,57	46,41
36	121412.906	199513.298	3,57	46,41
37	121412.906	199513.298	3,57	46,41
38	121412.906	199513.298	3,57	46,41
39	121412.906	199513.298	3,57	46,41
40	121412.906	199513.298	3,57	46,41
41	121412.906	199513.298	3,57	46,41
42	121412.906	199513.298	3,57	46,41
43	121412.906	199513.298	3,57	46,41
44	121412.906	199513.298	3,57	46,41
45	121412.906	199513.298	3,57	46,41
46	121412.906	199513.298	3,57	46,41
47	121412.906	199513.298	3,57	46,41
48	121412.906	199513.298	3,57	46,41
49	121412.906	199513.298	3,57	46,41
50	121412.906	199513.298	3,57	46,41
51	121412.906	199513.298	3,57	46,41
52	121412.906	199513.298	3,57	46,41
53	121412.906	199513.298	3,57	46,41
54	121412.906	199513.298	3,57	46,41
55	121412.906	199513.298	3,57	46,41
56	121412.906	199513.298	3,57	46,41
57	121412.906	199513.298	3,57	46,41
58	121412.906	199513.298	3,57	46,41
59	121412.906	199513.298	3,57	46,41
60	121412.906	199513.298	3,57	46,41
61	121412.906	199513.298	3,57	46,41
62	121412.906	199513.298	3,57	46,41
63	121412.906	199513.298	3,57	46,41
64	121412.906	199513.298	3,57	46,41
65	121412.906	199513.298	3,57	46,41
66	121412.906	199513.298	3,57	46,41
67	121412.906	199513.298	3,57	46,41
68	121412.906	199513.298	3,57	46,41
69	121412.906	199513.298	3,57	46,41
70	121412.906	199513.298	3,57	46,41
71	121412.906	199513.298	3,57	46,41
72	121412.906	199513.298	3,57	46,41
73	121412.906	199513.298	3,57	46,41
74	121412.906	199513.298	3,57	46,41



CONFIRM AMPLASAMENTUL PENTRU PROIECTUL  
 Proiect de dotare  
 Sistem de protectie  
 "Concitiune dintr untr Sistem de protectie"

Legenda:  
 Linia punctata de exterior  
 Linia inalbina contine constructii existente  
 Gard de paza  
 Suprafata aferenta de constructii de exterior  
 Proprietate privata  
 Suprafata aferenta de constructii de exterior  
 Proprietate publica / Proprietate individuala

VASILE CATALIN  
 Digitally signed by VASILE CATALIN  
 Date: 2025.03.10 11:14:13 +0200

PLAN DE SITUATIE  
 avand ca scop:  
 Suport executare  
 "Concitiune dintr untr Sistem de protectie"

Primărie Municipality Buzcovanu

S.C. GEO-TOPO S.R.L.  
 Nr. 148 Str. Suceava, Buzcovanu  
 Nr. 148 Str. Suceava, Buzcovanu  
 Nr. 148 Str. Suceava, Buzcovanu

Director: Ing. Gheorghe Vasile  
 Verificat: Ing. Gheorghe Vasile

Municipality of Buzcovanu  
 Vasile Catalin

2025



SECTORUL 4 AL MUNICIPIULUI BUCUREȘTI  
PRIMAR

\*APARATUL DE SPECIALITATE\*  
B-dul George Coșbuc nr. 6-16, Sector 4, București  
Tel. : +40-21-335.92.30 / Fax. : +40-21-337.07.90

Member of CIBQ Federation

**RI&A SIMTEX** 

CERTIFIED MANAGEMENT SYSTEM  
ISO 9001 - ISO 14001  
ISO 45001

CONSILIUL LOCAL AL SECTORULUI 4  
SECRETARIAT CONSILIUL LOCAL

INTRARE Nr. 184/08.10.2025  
IEȘIRE

REFERAT DE APROBARE

*a proiectului de hotărâre privind solicitarea către Consiliul General al Municipiului București de atribuire a denumirii "Strada Europa Unită", drumului de conexiune situat între Șoseaua Berceni și strada Emil Racoviță din sectorul 4 al Municipiului București.*

Sectorul 4 al Municipiului București, în cadrul politicii și strategiei de dezvoltare a transportului urban din sector, are printre priorități decongestionarea traficului de pe arterele importante de circulație și continuarea procesului de modernizare, reabilitare și dezvoltare a infrastructurii acestui sector.

În prezent, la nivelul Sectorului 4 s-a demarat un amplu proces în vederea realizării de lucrări pentru reabilitarea infrastructurii, precum și o serie de proiecte necesare asigurării unor condiții mai bune de circulație.

În vederea aducerii la îndeplinire a acestor obiective, prin Hotărârea Consiliului General al Municipiului București nr. 131/03.04.2025 s-a aprobat declansarea procedurilor de expropriere pentru imobilele proprietate privata situate pe amplasamentul lucrării de utilitate publica „Conexiune drum între Șoseaua Berceni și str. Emil Racovița” iar prin Dispoziția Primarului General al Municipiului București nr. 1508/26.08.2025 s-a aprobat decizia de expropriere în proiectul de utilitate publică „Conexiune drum între Șoseaua Berceni și strada Emil Racovița”.

Prin construirea acestui drum de legătură între două artere importante de circulație din sectorul 4 se estimează un impact benefic asupra mediului prin optimizarea traficului în Municipiul București.

Ținând cont de importanța obiectivului la nivel local și în acord cu strategia de dezvoltare a Sectorului 4 al Municipiului București, pentru sporirea vizibilității în mediul social considerăm benefică aprobarea unei denumiri simbolice în acord cu tendințele actuale. În temeiul Ordonanței Guvernului nr.63/2002 privind atribuirea sau schimbarea de denumiri, cu modificările și completările ulterioare, propunerea denumirii arterei de circulație este "Strada Europa Unită", denumire ce vine să se constituie într-un reper social pe plan local pentru toți utilizatorii, arteră identificată potrivit anexei la prezentul.

Având în vedere motivele invocate, propunem spre aprobare proiectul de hotărâre privind solicitarea către Consiliul General al Municipiului București de atribuire a denumirii "Strada Europa Unită", drumului de conexiune situat între Șoseaua Berceni și strada Emil Racoviță din sectorul 4 al Municipiului București.

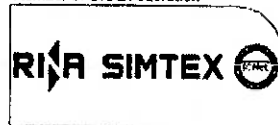




**SECTORUL 4 AL MUNICIPIULUI BUCURESTI  
PRIMAR**

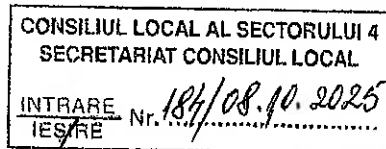
**\*APARATUL DE SPECIALITATE\***  
B-dul George Coșbuc nr. 6-16, Sector 4, București  
Tel. : +40-21-335.92.30 / Fax. : +40-21-337.07.90

Member of CIRS Federation



CERTIFIED MANAGEMENT SYSTEM  
ISO 9001 - ISO 14001  
ISO 45001

**Diracția de Dezvoltare  
Serviciul Investiții și Verificare Lucrări Publice  
Nr. P.10.1/463/29.09.2025**



**Raport de specialitate**

Sectorul 4 al Municipiului București, în cadrul politicii și strategiei de dezvoltare a transportului urban din sector, are printre priorități decongestionarea traficului de pe arterele importante de circulație și continuarea procesului de modernizare, reabilitare și dezvoltare a infrastructurii acestui sector.

În prezent, la nivelul Sectorului 4 s-a demarat un amplu proces în vederea realizării de lucrări pentru reabilitarea infrastructurii, precum și o serie de proiecte necesare asigurării unor condiții mai bune de circulație.

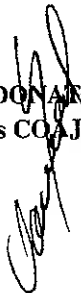
În vederea aducerii la îndeplinire a acestor obiective, prin Hotărârea Consiliului General al Municipiului București nr. 131/03.04.2025 s-a aprobat declansarea procedurilor de expropriere pentru imobilele proprietate privata situate pe amplasamentul lucrării de utilitate publica „Conexiune drum între Șoseaua Berceni și str. Emil Racovita” iar prin Dispoziția Primarului General al Municipiului București nr. 1508/26.08.2025 s-a aprobat decizia de expropriere în proiectul de utilitate publică „Conexiune drum între Șoseaua Berceni și str. Emil Racovita”.

Prin construirea acestui drum de legătură între două artere importante de circulație din sectorul 4 se estimează un impact benefic asupra mediului prin optimizarea traficului în Municipiul București.


Ținând cont de importanța obiectivului la nivel local și în acord cu strategia de dezvoltare a Sectorului 4 al Municipiului București, pentru sporirea vizibilității în mediul social considerăm benefică aprobarea unei denumiri simbolice în acord cu tendințele actuale. În temeiul Ordonanței Guvernului nr.63/2002 privind atribuirea sau schimbarea de denumiri, cu modificările și completările ulterioare, propunerea denumirii arterei de circulație este ”Strada Europa Unită”, denumire ce vine să se constituie într-un reper social pe plan local pentru toți utilizatorii, arteră identificată potrivit anexei la prezentul.

Având în vedere motivele invocate, propunem spre aprobare proiectul de hotărâre privind solicitarea către Consiliul General al Municipiului București de atribuire a denumirii "Strada Europa Unită", drumului de conexiune situat între șoseaua Berceni și strada Emil Racoviță din sectorul 4 al Municipiului București.

**COORDONATOR,**  
**Marius COAJE**




**DIRECTOR EXECUTIV ADJ.,**  
**Florina CHITULESCU**



**DIRECTOR TEHNIC,**  
**Andrei SIMA**



**ȘEF SERVICIU**  
**Cezar STUPARU**



Avizat

**Direcția Juridică**  
**ISTODORESCU**  
**MIHAI**





**SECTORUL 4 AL MUNICIPIULUI BUCUREȘTI  
PRIMAR**

**\*APARATUL DE SPECIALITATE\***  
**Bd. George Coșbuc nr. 6-16, sector 4, București**  
**Tel. : +40-21-335.92.30 / Fax. : +40-21-337.07.90**

Member of GISQ Federation

**RIȘA SIMTEX**

CERTIFIED MANAGEMENT SYSTEM  
ISO 9001 - ISO 14001  
ISO 45001

**DIRECȚIA ADMINISTRAȚIE PUBLICĂ**  
Serviciul Tehnic Comunicare Acte Administrative  
Nr. P.7.1/518/30.09.2025

**CĂTRE,**  
**DIRECȚIA JURIDICĂ**  
Compartiment Informații de Interes Public

*Aneta Popa*  
ISTODC  
MUN. BUCUREȘTI

În vederea îndeplinirii procedurilor legale cuprinse în Legea nr. 52/2003 privind transparența decizională în administrația publică, republicată, vă transmitem alăturat, în format letric, *proiectul de hotărâre privind solicitarea către Consiliul General al Municipiului București de atribuire a denumirii "Strada Europa Unită", drumului de conexiune situat între Șoseaua Berceni și strada Emil Racoviță din sectorul 4 al Municipiului București*, însoțit de **Anexă**, referatul de aprobare și raportul de specialitate, în total 6 file.

La art. 7 alin (1) din legea mai sus menționată, se precizează procedurile pe care trebuie să le îndeplinească autoritatea administrației publice în vederea publicării proiectului de hotărâre propus.

După îndeplinirea acestor proceduri, proiectul de hotărâre mai sus menționat va fi inclus pe ordinea de zi într-o ședință viitoare a Consiliului Local al Sectorului 4, la care se vor atașa înscrisurile (ex. proces-verbal de afișare, anunț, minută, etc.) care vor face dovada respectării principiilor prevăzute de Legea nr. 52/2003, republicată.

**DIRECTOR EXECUTIV**

Aneta POPA *[Signature]*

**ȘEF SERVICIU,**  
*[Signature]*  
**Carmen KOZOR**

Întocmit,  
Cons. Mădălina BRATU/2 ex. 30.09.2025

*[Signature]*



## Direcția Juridică

SECTORUL 4 AL MUNICIPIULUI BUCUREȘTI

**Direcția Juridică**

Compartiment Informații de Interes Public

Nr.P.6.3/70/16.10.2025

Către,

**Serviciul Tehnic Comunicare Acte Administrative**

Ca urmare a îndeplinirii procedurilor legale cuprinse în Legea nr. 52/2003 privind transparența decizională în administrația publică, privind lansarea în consultare publică a Proiectului de hotărâre privind solicitarea către Consiliul General al Municipiului București de atribuire a denumirii "Strada Europa Unită", drumului de conexiune situat între Șoseaua Berceni și str. Emil Racoviță din sectorul 4 al Municipiului București, vă transmitem anexat următoarele:

- anunțul nr. P.6.3/62/30.09.2025 privind lansarea în consultare publică a proiectului,
- procesul verbal nr. P.6.3/63/30.09.2025 de afișare la avizier a anunțului și proiectului de hotărâre, precum și captură de ecran cu postarea pe site-ul [www.ps4.ro](http://www.ps4.ro), la secțiunea Transparența Decizională;
- raportul de specialitate al Direcției de Dezvoltare nr. P.10.1/495/16.10.2025 de justificare a urgenței adoptării proiectului și scoaterea acestuia din transparență

Menționăm că, până la data prezentei, nu au fost identificate (alte) recomandări sau propuneri transmise prin e-mail pe adresa [contact@ps4.ro](mailto:contact@ps4.ro) sau la registratura Sectorului 4 al Municipiului București, cu excepția celor soluționate în dezbateră publică.

**DIRECTOR EXECUTIV**

**Mihai ISTODORESCU**



**SECTORUL 4 AL MUNICIPIULUI BUCUREȘTI  
PRIMAR**

**\*APARATUL DE SPECIALITATE\***  
Bd. George Coșbuc nr. 6-16, sector 4, București  
Tel. : +40-21-335.92.30 / Fax. : +40-21-337.07.90

Member of CISO Federation

**RIȘA SIMTEX**

CERTIFIED MANAGEMENT SYSTEM  
ISO 9001 - ISO 14001  
ISO 45001

**Direcția Juridică**

Compartiment Informații de Interes Public  
Nr P.6.3/63/30.09.2025

**PROCES - VERBAL DE AFIȘARE**

Azi, 30.09.2025, am afișat la avizierul Sectorului 4 al Municipiului București, conform prevederilor Legii nr.52/2003 privind transparența decizională în administrația publică, *Anunțul* privind lansarea în consultare publică a Proiectului de hotărâre privind solicitarea către Consiliul General al Municipiului București de atribuire a denumirii "Strada Europa Unită", drumului de conexiune situat între Șoseaua Berceni și str. Emil Racoviță din sectorul 4 al Municipiului București.

Procesul-verbal a fost întocmit în două exemplare: exemplarul nr.1 rămâne la Direcția Juridică- Compartiment Informații de Interes Public, iar exemplarul nr. 2 se transmite Serviciului Tehnic Comunicare Acte Administrative.

**DIRECTOR JURIDIC**

**Mihai ISTODORESCU**



**SECTORUL 4 AL MUNICIPIULUI BUCUREȘTI  
PRIMAR**

**\*APARATUL DE SPECIALITATE\***  
Bd. George Coșbuc nr. 6-16 sector 4, București  
Tel. : +40-21-335.92.30 / Fax. : +40-21-337.07.90

Member of CISO Federation

**RIȘA SIMTEX**

CERTIFIED MANAGEMENT SYSTEM  
ISO 9001 - ISO 14001  
ISO 45001

Direcția Juridică  
Compartiment Informații de Interes Public  
P.6.3/62/30.09.2025

## ANUNȚ

privind lansarea în consultare publică a  
*proiectului de hotărâre privind solicitarea către Consiliul General al Municipiului București de  
atribuire a denumirii "Strada Europa Unită", drumului de conexiune situat între Șoseaua Berceni  
și str. Emil Racoviță din sectorul 4 al Municipiului București*

**SECTORUL 4 AL MUNICIPIULUI BUCUREȘTI**, în conformitate cu prevederile *Legii nr. 52/2003 privind transparența decizională în administrația publică, cu modificările și completările ulterioare*, azi **30.09.2025**, supune consultării publicului "*proiectul de hotărâre privind solicitarea către Consiliul General al Municipiului București de atribuire a denumirii "Strada Europa Unită", drumului de conexiune situat între Șoseaua Berceni și str. Emil Racoviță din sectorul 4 al Municipiului București.*

Documentul urmează procedura de transparență în perioada 30.09.2025, data publicării – 12.11.2025 și poate fi consultat pe site-ul [www.ps4.ro](http://www.ps4.ro), secțiunea **transparență decizională**.

Propunerile și sugestiile factorilor interesați vor fi transmise în scris, la adresa de e-mail [contact@ps4.ro](mailto:contact@ps4.ro), până la data de **11.10.2025**

**DIRECTOR JURIDIC,**

Mihai ISTODORESCU



Bugetul Online  
al Sectorului 4

Proiecte  
Europene

Depune cereri  
Urbanism

Programare  
pentru Asistență

Harta facilităților  
digitale

Acasă Conducerea Primăria Consiliul Local Limite de Hotăr Monitorul Oficial Local Contact

Home [Transparență Decizională](#)

## Transparență Decizională

Pentru propuneri, sugestii sau opinii cu privire la proiectele de act normativ supuse dezbaterii publice, vă rugăm să ne contactați pe adresa de email [contact@ps4.ro](mailto:contact@ps4.ro)

Caută după:

Nume

Search

Nume	Descarca
ANUNȚ lansare în consultare publică a proiectului privind solicitarea către Consiliul General al Municipiului București de atribuire a denumiri „Strada Europa Unită” drumului de conexiune situat între Soseaua Bercenti și Str. Emil Racoviță din sectorul 4 al Municipiului București.	Descarcă
ANUNȚ lansare în consultare publică a proiectului de hotărâre privind modificarea și completarea Hotărârii CLS4 nr. 265/2023 privind înființarea și organizarea de târguri temporare/sezoniere, aprobarea Regulamentului privind funcționarea târgurilor temporare/sezoniere, pe raza administrativ teritorială a Sectorului 4 al Municipiului București, a Acordului-cadru de organizare, precum și a procedurii de selecție a administratorului	Descarcă
ANUNȚ lansare în consultare publică a proiectului de hotărâre privind aprobarea închirierii prin licitație publică a 14 amplasamente situate în parcul Orașetului Copiilor și Parcul Lumea Copiilor	Descarcă

### Utile cetățenilor

- ANUNȚURI
- FOȘTURI ÎN CADRUL PRIMĂRIE
- TELEFONATE UTELE
- SITUAȚII DE URGENȚĂ

### Informatii utile

- URBANISM
- INTEGRITATE
- STRATEGII DE DEZVOLTARE
- DEZBATERE PUBLICĂ
- TRANSPARENȚĂ DECIZIONALĂ
- SPATIU LOCALIV
- TELEFONATE UTELE
- FORMULARE ONLINE
- ALEGERI 2025
- ALEGERI 2024
- MEDIU
- REORGANIZARE



**SECTORUL 4 AL MUNICIPIULUI BUCUREȘTI  
PRIMAR**

Member of CISQ Federation



CERTIFIED MANAGEMENT SYSTEM  
ISO 9001 - ISO 14001  
ISO 45001

**\*APARATUL DE SPECIALITATE\***  
**B-dul George Coșbuc nr. 6-16, sector 4, București**  
**Tel. : +40-21-335.92.30 / Fax. : +40-21-337.07.90**

**Direcția de Dezvoltare - Serviciul Planificare Investitii si  
Realizare de Lucrari Publice  
Nr. P.10.1/495/16.10.2025**

**Raport de specialitate  
privind urgența proiectului de hotărâre  
privind solicitarea către Consiliul General al Municipiului București de  
atribuire a denumirii "Strada Europa Unită", drumului de conexiune situat între  
Șoseaua Berceni și str. Emil Racoviță din sectorul 4 al Municipiului București.**

Sectorul 4 al Municipiului București, în cadrul politicii și strategiei de dezvoltare a transportului urban din sector, are printre priorități decongestionarea traficului de pe arterele importante de circulație și continuarea procesului de modernizare, reabilitare și dezvoltare a infrastructurii acestui sector.

În vederea aducerii la îndeplinire a acestor obiective, prin Hotărârea Consiliului General al Municipiului București nr. 131/03.04.2025 s-a aprobat declansarea procedurilor de expropriere pentru imobilele proprietate privata situate pe amplasamentul lucrării de utilitate publica „Conexiune drum între Șoseaua Berceni si str. Emil Racovita” iar prin Dispoziția Primarului General al Municipiului București nr. 1508/26.08.2025 s-a aprobat decizia de expropriere în proiectul de utilitate publică „Conexiune drum între Șoseaua Berceni si str. Emil Racovita”.

Prin construirea acestui drum de legătură între două artere importante de circulație din sectorul 4 se estimează un impact benefic asupra mediului prin optimizarea traficului în Municipiul București.

Ținând cont de importanța obiectivului la nivel local și în acord cu strategia de dezvoltare a Sectorului 4 al Municipiului București, pentru sporirea vizibilității în mediul social considerăm benefică aprobarea unei denumiri simbolice în acord cu tendințele actuale, respectiv "Strada Europa Unită".

În temeiul art. 3 din Ordonanța Guvernului nr.63/2002 privind atribuirea sau schimbarea de denumiri, cu modificările și completările ulterioare, proiectele de hotărâri ale consiliilor județene sau locale, având ca obiect atribuirea ca denumire a unor nume de personalități ori evenimente istorice, politice, culturale sau de orice altă natură ori schimbarea unor astfel de denumiri vor putea fi adoptate numai după ce au fost analizate și avizate de comisia de atribuire de denumiri județeană, respectiv a municipiului București.

Pentru a respecta prevederile legale și a accelera procedura de avizare a atribuirii denumirii în cadrul Comsiei, este necesar ca proiectul să fie supus aprobării în regim de urgență, în temeiul art. 7 alin. (13) din Legea nr. 52/2003 privind transparența decizională în administrația publică, în regim de urgență, anterior termenului prevăzut la art. 7 alin. (2) din actul normativ menționat.

**DIRECTOR EXECUTIV ADJUNCT,**  
Florina CHIȚULESCU

**ȘEF SERVICIU,**  
Cezar STUPARU

**AVIZAT,**  
**DIRECȚIA JURIDICĂ**  
ISTODORES

Redactat: Anca BARBU

13

**CONSILIUL LOCAL AL SECTORULUI 4 AL MUNICIPIULUI BUCUREȘTI**  
**COMISIA NR. 2 - Comisia juridică, de disciplină, apărarea ordinii publice, respectarea**  
**drepturilor cetățenești, resurse umane, administrarea patrimoniului, protecția consumatorului**

**AVIZUL**  
**Nr. 54 din 10.10.2025**

la proiectul de hotărâre nr.184 /08.10.2025 privind solicitarea către Consiliul General al Municipiului București de atribuire a denumirii "Strada Europa Unită", drumului de conexiune situat între Șoseaua Berceni și strada Emil Racoviță din sectorul 4 al Municipiului București

Având în vedere adresa Secretarului General al Sectorului 4 nr. P.4/ 2068 /08.10.2025 prin care s-a trimis spre avizare proiectul de hotărâre, în temeiul prevederilor art. 125 alin. (1) lit. b) din Ordonanța de urgență a Guvernului nr. 57/2019 privind Codul administrativ, cu modificările și completările ulterioare, respectiv al prevederilor art. 15 alin. (1) lit. b) din Regulamentul de organizare și funcționare a consiliului local, cu modificările și completările ulterioare, **Comisia nr. 2 - Comisia juridică, de disciplină, apărarea ordinii publice, respectarea drepturilor cetățenești, resurse umane, administrarea patrimoniului, protecția consumatorului**, adoptă următorul aviz:

**Art.1.-** Se avizează ~~favorabil~~/~~nefavorabil~~ proiectul de hotărâre nr. 184 /08.10.2025 privind solicitarea către Consiliul General al Municipiului București de atribuire a denumirii "Strada Europa Unită", drumului de conexiune situat între Șoseaua Berceni și strada Emil Racoviță din sectorul 4 al Municipiului București cu **fără amendamente.**

**Art.2. -** Amendamentele și observațiile membrilor comisiei se regăsesc în anexa care face parte integrantă din prezentul aviz, cu **fără anexă.**

**Art.3. -** Prezentul aviz se comunică prin grija secretarului comisiei, în termenul recomandat, Secretarului General al Sectorului 4 al Municipiului București.

Președintele Comisiei,  
*ecaterina*  
Ecaterina Irina MANOLEAȘCHE



Secretarul Comisiei,  
*elena*  
Elena-Daniela DUMITRU