

PUNCTUL NR.6

CONSILIUL GENERAL AL MUNICIPIULUI

BUCURESTI

HOTARARE

privind schimbul de terenuri, intre lotul nr.3 in suprafata de 91,80 mp, proprietatea municipiului Bucuresti si lotul nr.1 in suprafata de 91.80 mp proprietatea domnilor VOICAN IOAN si VOICAN FLORICA ELEINA

Avand in vedere Expunerea de motive a Primarului General al Municipiului Bucuresti si Raportul de specialitate al Directiei Evidenta Imobiliara si Cadastrala;

Vazand avizele comisiilor de specialitate ale Consiliului General al Municipiului Bucuresti;

Tinand seama de adresa nr. 7362/27.10.2005, precum si adresa nr. 2461/14.10.2004 a Primariei sectorului 3;

In temeiul art.38 lit."f" si art.46(2) din Legea nr.215/2001 privind administratia publica locala, cu modificarile si completarile ulterioare,

CONSILIUL GENERAL AL MUNICIPIULUI BUCURESTI

HOTARASTE:

Art.1 – Se aproba schimbul intre lotul nr.3 in suprafata de 91,80 mp, proprietatea municipiului Bucuresti si lotul nr.1 in suprafata de 91.80 mp proprietatea domnilor Voican Ioan si Voican Florica Elena, identificate conform anexei nr.1 care face parte integranta din prezenta hotarare.

Art.2 - Anexa 1 face parte integranta din prezenta hotarare.

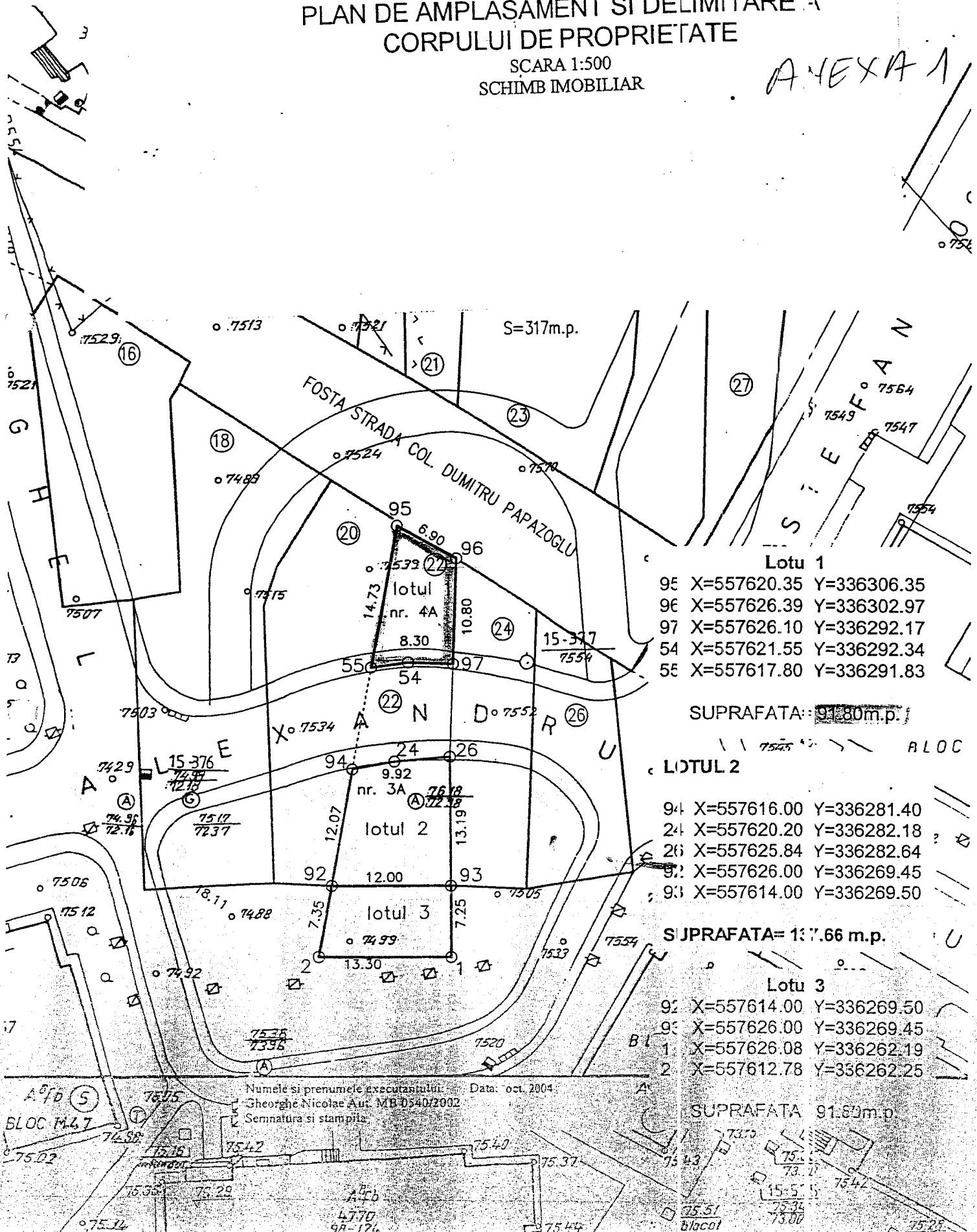
Art.3. - Directiile de specialitate din cadrul Primariei Municipiului Bucuresti vor aduce la indeplinire prevederile prezentei hotarari.

SECRETAR GENERAL
AL MUNICIPIULUI BUCURESTI
DUMITRU STANESCU

PLAN DE AMPLASAMENT SI DELIMITARE A CORPULUI DE PROPRIETATE

SCARA 1:500
SCHIMB IMOBILIAR

ANEXA 1



S=317m.p.

Lotu 1

- 95 X=557620.35 Y=336306.35
- 96 X=557626.39 Y=336302.97
- 97 X=557626.10 Y=336292.17
- 54 X=557621.55 Y=336292.34
- 55 X=557617.80 Y=336291.83

SUPRAFATA: 91.80m.p.

LOTUL 2

- 94 X=557616.00 Y=336281.40
- 24 X=557620.20 Y=336282.18
- 26 X=557625.84 Y=336282.64
- 92 X=557626.00 Y=336269.45
- 93 X=557614.00 Y=336269.50

SUPRAFATA= 137.66 m.p.

Lotu 3

- 92 X=557614.00 Y=336269.50
- 93 X=557626.00 Y=336269.45
- 1 X=557626.08 Y=336262.19
- 2 X=557612.78 Y=336262.25

SUPRAFATA 91.80m.p.

Numele si prenumele executantului: Data: oct. 2004
Gheorghe Nicolae Aut. MB 0540/2002
Semnatura si stampila

BLOC M.47
75.02
75.14
75.38
75.28
75.42
75.40
75.37
75.44

Blocul
75.43
75.41
75.42
75.44
75.45
75.46
75.47
75.48
75.49
75.50
75.51
75.52
75.53
75.54
75.55
75.56
75.57
75.58
75.59
75.60


PRIMAR GENERAL

Etaj: 1, cam. 101

tel.: 305 55 89; 305 55 90; 305 55 00 int. 1101

fax: 312 00 30

e-mail: primar@bucuresti-primaria.ro



Primăria Municipiului București

EXPUNERE DE MOTIVE

Primaria sectorului 3 in cadrul programului local pentru dezvoltarea sistemului de functiuni de interes public, intentioneaza amenajarea unei piete la intersectia dintre str. Alexandru Vlahuta si str. Dimitrie Anghel.


Terenul in suprafata de aproximativ 2000 mp face parte din domeniul public/privat al municipalitatii, administrat de Primaria sectorului 3 conform HCGMB nr. 308/1999, cu exceptia unui lot in suprafata de 91,80 mp. proprietatea privata a domnilor Voican Florica Elena si Voican Ioan.

In acest scop apreciem necesara aprobarea schimbului intre lotul nr.3 in suprafata de 91,80 mp, proprietatea municipiului Bucuresti si lotul nr.1 in suprafata de 91.80 mp proprietatea domnilor Voican Florica Elena si Voican Ioan, identificate conform anexei nr.1 care face parte integranta din prezenta hotarare, terenurile in cauza avand aceeasi valoare de circulatie

Mentionam ca realizandu-se acest schimb se elibereaza de sarcina terenul aferent viitoarei pieti agroalimentare.

Tinand seama de raportul de specialitate al Directiei Evidenta Imobiliara si Cadastrala, supunem aprobarii Consiliului General al Municipiului Bucuresti alaturatul proiect de hotarare.

PRIMAR GENERAL
ADRIEAN VIDEANU





Primăria Municipiului București

Nr. 19646 / 10.11.2005

RAPORT DE SPECIALITATE

Primaria sectorului 3 in cadrul programului local pentru dezvoltarea sistemului de functiuni de interes public, intentioneaza amenajarea unei piete la intersectia dintre str. Alexandru Vlahuta si str. Dimitrie Anghel.

Terenul in suprafata de aproximativ 2000 mp face parte din domeniul public/privat al municipalitatii, administrat de Primaria sectorului 3 conform HCGMB nr. 308/1999, cu exceptia unui lot in suprafata de 91,80 mp. proprietatea privata a domnilor Voican Florica Elena si Voican Ioan.

In acest scop apreciem necesara aprobarea schimbului intre lotul nr.3 in suprafata de 91,80 mp, proprietatea municipiului Bucuresti si lotul nr.1 in suprafata de 91.80 mp proprietatea domnilor Voican Florica Elena si Voican Ioan, identificate conform anexei nr.1 care face parte integranta din prezenta hotarare, terenurile in cauza avand aceeasi valoare de circulatie

Mentionam ca realizandu-se acest schimb se elibereaza de sarcina terenul aferent viitoarei piete agroalimentare.

