

Direcția Asistență Tehnică și Juridică a CGMB
Serviciul Transparență Decizională

ANUNȚ

În conformitate cu prevederile Legii nr. 52/2003 privind transparența decizională în administrația publică se aduce la cunoștință publică următorul proiect de act normativ:

Proiect de hotărâre privind **„înființarea unei linii de transport turistic în municipiul București”**

Proiectul de act normativ, mai sus amintit, cu documentația de bază poate fi consultat:

- pe site-ul P.M.B. – www.pmb.ro
- la sediul PMB, B-dul Regina Elisabeta nr. 47, sector 5 (panou afișaj)
- la Centrul de Informare, B-dul Regina Elisabeta nr. 16, sector 5.

Proiectul de act normativ se poate obține, în copie, pe bază de cerere depusă la Centrul de Informare.

În conformitate cu prevederile art. 6, alin. 4 din Legea 52/2003 până la data de **22.04.2009** se pot trimite în scris, propuneri, sugestii, opinii cu valoare de recomandare privind proiectul de act normativ supus dezbaterii publice.

Propunerile, sugestiile, opiniile privind proiectul de act normativ se vor transmite:

- prin site-ul www.pmb.ro;
- prin poștă pe adresa P.M.B. – B-dul Regina Elisabeta nr. 47, sector 5 – Direcția Asistență Tehnică și Juridică a C.G.M.B;
- depuse la Centrul de Informare – P.M.B.;
- B-dul Regina Elisabeta nr. 16, sector 5.

Materialele transmise vor purta mențiunea:

„Recomandare la proiect de act normativ”

P.M.B.
București
Astăzi : 08.04.2009



Primăria Municipiului București

Direcția Generală de Dezvoltare, Investiții și Planificare Urbană

B-dul Regina Elisabeta 47, sector 5, București, România
Tel. centrală: 305 55 00 int. 1145; fax: 305 55 24
http://www.bucuresti-primaria.ro ; turism@bucuresti-primaria.ro



SMC certificat ISO 9001 : 2000



SMM certificat ISO 14001 : 2004

Direcția Dezvoltare Turism

PRIMĂRIA MUNICIPIULUI BUCUREȘTI
DIRECȚIA ASISTENȚĂ TEHNICĂ
ȘI JURIDICĂ

Nr. 87/01.04.2009
2009 Luna 04 Ziaua 08

*DA77
Pag. 1/1
8.04.2009*

MUNICIPIUL BUCUREȘTI
CABINET SECRETAR GENERAL
NR. 2164/6
2009 Luna 04 Ziaua 08

Către : Cabinet Secretar General

Vă transmitem alăturat documentațiile referitoare la: Proiectul de Hotărâre privind "Promovarea Municipiului București la standardele unei capitale europene moderne" și la Proiectul de Hotărâre privind "înființarea unei linii de transport turstic în Municipiul București", în vederea supunerii spre aprobarea Consiliului General al Municipiului București.

Cu stimă,

*Sua Tichon
8.04.2009
An. Clia Liliac
dup procedura
conf. L. 52/2003
8.04.2009
P. Clia*

DIRECTOR EXECUTIV

FLORENTIN GOMIR





Consiliul General al Municipiului București

HOTĂRÂRE

Nr.: ___ din ___

privind înființarea unei linii de transport turistic în Municipiul București

Având în vedere Expunerea de motive a Primarului General și Raportul de Specialitate al Direcției Generale de Dezvoltare, Investiții și Planificare Urbană-Direcția Dezvoltare Turism;

Luând în considerare Raportul Comisiei Raportul Comisiei pentru Comerț, Turism și Protecția Consumatorului și Avizul Comisiei Juridice și de Disciplină din cadrul Consiliului General al Municipiului București;

Ținând seama de prevederile O.G. nr. 58/1998 privind organizarea și desfășurarea activității de turism în România, republicată, cu modificările și completările ulterioare;

În temeiul art. 36 alin.1, alin. 2, lit. d, art. 45 alin. 1 din Legea nr. 215/2001 administrației publice locale, republicată, cu modificările și completările ulterioare;

CONSILIUL GENERAL AL MUNICIPIULUI BUCUREȘTI

HOTĂRĂȘTE:

Art.1. Se aprobă înființarea unei linii de transport turistic care să acopere obiectivele situate pe traseul delimitat de axele turistice, conform planului anexă ce face parte integrantă din prezenta hotărâre, pentru creșterea gradului de mobilitate al turiștilor care se deplasează către diferite puncte de atracție turistică din capitală.

Art.2. Transportul pe linia turistică prevăzută la art. 1, se efectuează cu mijloace de transport în comun de către Regia Autonomă de Transport București.

Art. 3. (1) Tarifele de transport cu regim special au următoarele valori pe categorii de vârstă:

- a) 25 RON/bilet pentru adulți
- b) 10 RON/bilet pentru copiii cu vârsta între 7 și 14 ani;
- c) gratuit pentru copiii cu vârsta până la 7 ani

(2) Biletul este valabil 24 ore.

Art. 4. Direcțiile din cadrul aparatului de specialitate al Primarului General și RATB vor duce la îndeplinire prevederile prezentei hotărâri.

PREȘEDINTE DE ȘEDINȚĂ

CĂLIN MURG

SECRETAR GENERAL
AL MUNICIPIULUI BUCUREȘTI
TUDOR TOMA

PRIMAR GENERAL

Etaj: 1, cam. 101

tel.: 305 55 89; 305 55 90; 305 55 00 int. 1101

fax: 312 00 30

e-mail: primar@bucuresti-primaria.ro



SMC certificat ISO 9001 : 2000



SMM certificat ISO14001 : 2004

Primăria Municipiului București

EXPUNERE DE MOTIVE

Având în vedere raportul de specialitate nr. 57/12.03.2009 al Direcției Dezvoltare Turism cu privire la necesitatea înființării unei linii de transport turistic, care să acopere obiectivele situate pe traseul delimitat de axele turistice, în scopul creșterii gradului de mobilitate al turiștilor care se deplasează către diferite puncte de atracție turistică din capitală.

Linia de transport va fi operată de către Regia Autonomă de Transport București, pe traseul avizat din punct de vedere al circulației rutiere și pietonale de către Comisia Tehnică de Circulație în data de 29.01.2009.

Tariful de transport, cu regim special, va fi de 25 RON – pentru adulți, 10 RON pentru copii (cu vârsta între 7-14 ani), gratuit pentru copii cu vârsta de până la 7 ani.

Având în vedere cele prezentate, propunem spre dezbatere Consiliului General al Municipiului București proiectul de hotărâre privind înființarea unei linii de transport turistic în Municipiul București.

PRIMAR GENERAL,

Prof. Dr. SORIN MIRCEA OPRESCU



Primăria Municipiului București

Direcția Generală de Dezvoltare, Investiții și Planificare Urbană

B-dul Regina Elisabeta 47, sector 5, București, România
Tel. centrală: 305 55 00 int. 1145; fax: 305 55 24
<http://www.bucuresti-primaria.ro>; turism@bucuresti-primaria.ro



SMC certificat ISO 9001 : 2000



SMM certificat ISO14001 : 2004

Direcția Dezvoltare Turism

Nr. 57/12.03.2009

RAPORT DE SPECIALITATE

Direcția Dezvoltare Turism a identificat, luând ca reper axele Nord – Sud și Est – Vest, un număr de 17 puncte zonale de interes turistic, puncte ce cuprind diferite obiective turistice cu valoare istorică, arhitectonică, culturală, științifică, muzeistică, sportivă sau de spațiu verde.

În scopul creșterii gradului de mobilitate al turiștilor care se deplasează către diferite puncte de atracție turistică din capitală, este necesară înființarea unei linii de transport turistic care să acopere obiectivele situate pe traseul delimitat de axele turistice, aceasta urmând să fie operată de către Regia Autonomă de Transport București, cu autobuze Mercedes Citaro care vor fi vizibil distincte de restul autobuzelor prin colantarea specifică unui traseu auto turistic.

Conform acestui plan de promovare și dezvoltare a ofertei turistice a Bucureștiului, turiștii vor putea urca sau coborî oricând la una dintre stațiile traseului turistic, călătoriile desfășurându-se în baza unui abonament special pentru linia respectivă. Prețul unui abonament valabil 24 de ore de la activare este de 25 Ron, la aceasta sumă s-a ajuns în urma costurilor calculate de către Direcția Financiar Contabil a R.A.T.B.-ului.

Traseul cu stațiile propuse de Direcția Dezvoltare Turism este următorul : Terminal R.A.T.B. Piața Presei Libere stație 1 „Piata Presei Libere” – stație R.A.T.B, Bd. Marasti, Str. Alexandru Constantinescu stație 2 „Manastirea Casin” – stație R.A.T.B, Sos. Kiseleff, Piata Victoriei stație 3 „Piata Victoriei – Muzeul Antipa” - stație nouă , Cal. Victoriei stație 4 „Piata Revoluției – Biserica Cretulescu” - stație nouă, stație 5 „C.E.C.” - stație nouă, Splaiul Independentei, Bd. Schitul Magureanu, Bd. Regina Elisabeta, Bd. Mihail Kogalniceanu stație 6 „Piata Kogalniceanu” – stație R.A.T.B, Bd. Eroii Sanitari stație 7 „Piata Operei” – stație R.A.T.B, Bd. Gheorghe Marinescu, Sos. Cotroceni stație 8 „Carol Davila” – stație R.A.T.B,

Str. Constantin Noica, Cal. Plevnei statie 9 „Mircea Vulcanescu” – statie R.A.T.B, Str. Vasile Parvan, Bd. B.P. Hasdeu, Str. Izvor, Cal.13 Septembrie, Piata Arsenalului statie 10 „Palatul Parlamentului” – statie R.A.T.B, Bd. Libertatii, Bd. Unirii, Piata Unirii statie 11 „Piata Unirii 2” – statie R.A.T.B, Bd. I.C. Bratianu statie 12 „Universitate” – statie R.A.T.B, Bd.Carol I, Piata Pache Protopopescu, Bd. Ferdinand, Piata Foisorul de Foc statie 13 „Foisorul de Foc” – statie R.A.T.B, Str. Traian, Bd. Dacia, Piata Romana statie 14 „Piata Romana” – statie R.A.T.B, Bd. Lascar Catargiu statie 15 „Piata Victorie” – statie R.A.T.B, Piata Victorie, Bd. Aviatorilor statie 16 „Piata Charles de Gaulle” - statie noua, Piata Charles de Gaulle, Bd. Constantin Prezan, Piata Arcul de Triumf, Sos. Kiseleff statie 17„Arcul de Triumf” – statie R.A.T.B, Piata Presei Libere (rond), terminal R.A.T.B. Piața Presei Libere.

Traseul a fost avizat din punct de vedere al circulatiei rutiere si pietonale de către Comisia Tehnica de Circulație in data de 29.01.2009.

**DIRECTOR EXECUTIV
FLORIN DĂBĂGOMIR**



**DIRECTOR GENERAL
BOGDAN ÎRĂPĂCĂ**

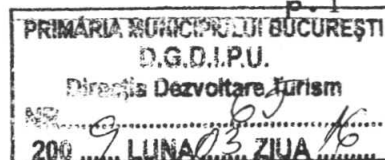




REGIA AUTONOMĂ
DE TRANSPORT
BUCUREȘTI

C.U.I. 1589886
RO74 RNCB 0074 0036 9856 0001
COD IBAN BCR Sector 3

DIRECȚIA EXPLOATARE
SERVICIUL EXPLOATARE ȘI
MIȘCARE



34.353/XXIX-B-16.03.2009

PRIMĂRIA MUNICIPIULUI BUCUREȘTI
DIRECȚIA GENERALĂ DE DEZVOLTARE INVESTIȚII ȘI
PLANIFICARE URBANĂ

Domnului Director Executiv Florin DRAGOMIR

Fax 021.305.55.24 / 11203

În legătură cu adresa dvs. nr. 61/13.03.2009, vă transmitem acordul nostru privind înființarea unui traseu turistic necesar pentru promovarea Municipiului București și transformarea acestuia într-un obiectiv turistic.

Linia în cauză va funcționa zilnic între orele 9:00-20:00, cu 4 autobuze, la un interval de succedare de circa 25 min. între vehicule (în funcție și de intensitatea traficului rutier general), pe traseul aprobat în ședința Comisiei Tehnice de Circulație a Primăriei Municipiului București și anume: **Piata Presei Libere**, Bd. Marasti, Str. Alexandru Constantinescu, Sos. Kiseleff, Piata Victoriei, Cal. Victoriei, Splaiul Independentei, Bd. Schitul Magureanu, Bd. Regina Elisabeta, Bd. Mihail Kogalniceanu, Bd. Eroii Sanitari, Bd. Gheorghe Marinescu, Sos. Cotroceni, Str. Constantin Noica, Cal. Plevnei, Str. Vasile Parvan, Bd. B. P. Hasdeu, Str. Izvor, Cal. 13 Septembrie, Piata Arsenalului, Bd. Libertatii, Bd. Unirii, **Piata Unirii**, cu întoarcere prin Bd. I.C. Bratianu, Bd. Carol I, Piata Pache Protopopescu, Bd. Ferdinand, Piata Foisorul de Foc, Str. Traian, Bd. Dacia, Piata Romana, Bd. Lascar Catargiu, Piata Victoriei, Bd. Aviațiilor, Piata Charles de Gaulle, Bd. Constantin Prezan, Piata Arcul de Triumf, Sos. Kiseleff, Piata Presei Libere (rond), Sos. Kiseleff, Bd. Expozitiei, **Piata Presei Libere**.

Tariful calatoriei conform adresei dvs. din data de 16.02.2009 va fi de 25 Ron, la care se vor aplica facilitățile oferite copiilor, astfel:

- copiii cu vârsta până la 7 ani vor beneficia de gratuitate;
- copiii cu vârsta cuprinsă între 7-14 ani vor beneficia de de reducere de 50%.

Față de cele prezentate, vă rugăm să ne transmiteți cu cel puțin 72 ore înainte data la care vom înființa traseul turistic.

DIRECTOR

Ing. Valeriu LUNEA

Cu stimă,

ȘEF SERVICIU

Ing. Marian BRATU

ROMANIA, București, sector 1, Bd. Dinicu Golescu 1, cod 010861

Tel. + 4021 314 71 30; Fax + 4021 311 05 95; + 4021 311 26 55



Primăria Municipiului București

Direcția Generală Infrastructură și Servicii Publice

B-dul Regina Elisabeta 47, sector 5, București, România
Tel : 305 55 35 ; Fax : 305 55 72; tel.centrală : 305 55 00, int. 1150
<http://www.bucuresti-primaria.ro>



SMM certificat ISO 9001 : 2000




SMM certificat: ISO14001 : 2004

Direcția Transporturi, Drumuri și Sistemizarea Circulației

Nr. 19433 / 20.01.2009

Ian2959



Către

DIRECȚIA DEZVOLTARE TURISM

În ședința Comisiei Tehnice de Circulație din data de 29.01.2009 s-a avizat din punct de vedere al circulației rutiere și pietonale, înființarea unui circuit închis de turism pe teritoriul municipiului București, în regim de transport rutier special regulat în trafic național, pe traseul P-ța Presei Libere (terminalul RATB) – Bd. Mărăști – Str. Alexandru Constantinescu – P-ța Arcul de Triumf – Șos. Kiseleff – P-ța Victoriei – Calea Victoriei – Splaiul Independenței – Bd. Schitu Măgureanu – Bd. Mihail Kogălniceanu – Bd. Eroilor Sanitari – Bd. Gh. Marinescu – Șos. Cotroceni – Calea Plevnei – Str. Vasile Pârvan – Bd. B.P. Hașdeu – Str. Izvor – P-ța Arsenalului – Calea 13 Septembrie – Bd. Libertății – Bd. Unirii – P-ța Unirii – Bd. I.C. Brătianu – Bd. Carol I – P-ța Pache Protopopescu – Bd. Ferdinand – P-ța Foișorul de Foc – Str. Traian – Bd. Dacia – P-ța Romană – Bd. Lascăr Catargiu – P-ța Victoriei – Bd. Aviatorilor – P-ța Charles de Gaulle – Bd. C-tin Prezan – P-ța Arcul de Triumf – Șos. Kiseleff – P-ța Presei Libere (terminalul RATB), cu utilizarea stațiilor existente RATB și înființarea unor stații noi de îmbarcare – debarcare, conform planurilor anexate, după cum urmează:

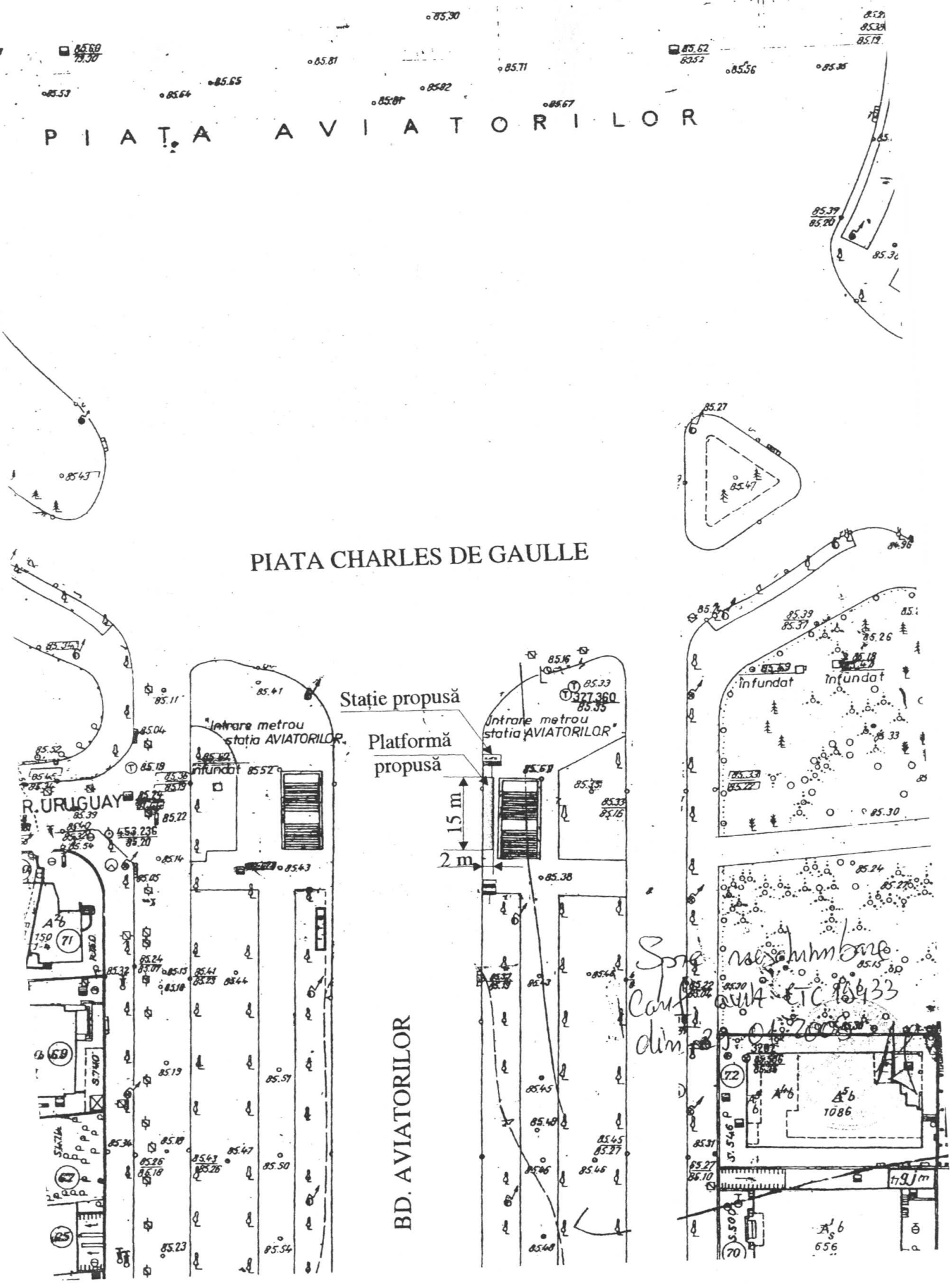
- P-ța Victoriei (în dreptul Muzeului de Științe Naturale „Grigore Antipa”);
- Calea Victoriei – în dreptul clădirii CEC;
- Calea Victoriei – în dreptul Bisericii Crețulescu;
- P-ța Charles de Gaulle – în dreptul accesului la stația de metrou Aviatorilor.

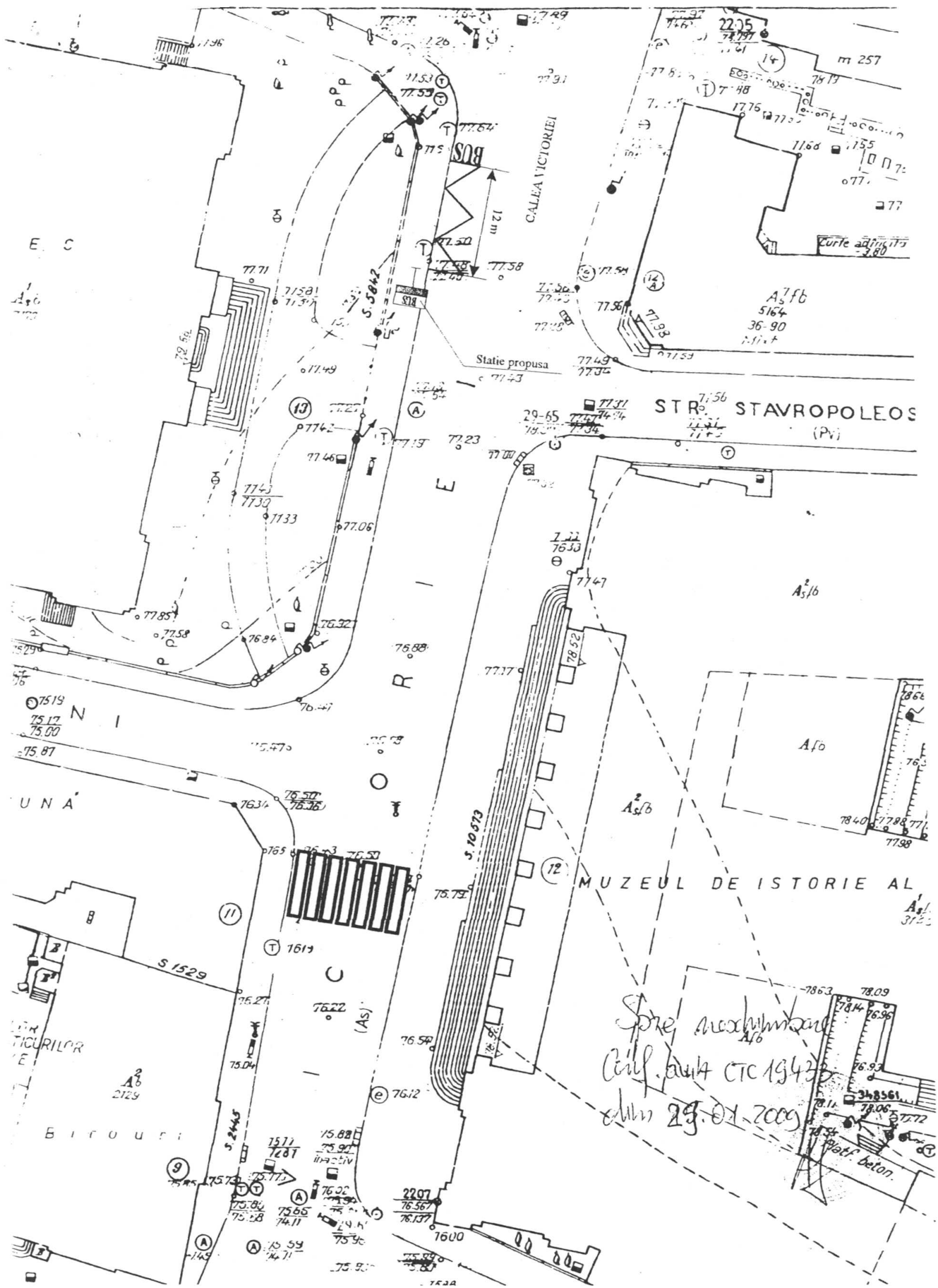
DIRECTOR EXECUTIV

ION DEDU

PIAȚA AVIATORILOR

PIAȚA CHARLES DE GAULLE





STR. STAVROPOLEOS (Pv)

MUZEUL DE ISTORIE AL

Spre modernizare
Cămin nr 4 CTC 1943
data 29.01.2009

E. C.

N I

UNA

TIGURILOR

BITOURI

CALEA VICTORIEI

10079 S

1600

m 257

A7fb
5164
36-90
1:11:1

A5/b

A7b

A5/b

A5/b
3722

A3
2129

(As)

348561
1:1:1
bet. beton.

BUS

Statie propusa
c 77.43

172.56

13

A

29-65

71.56

71.56

A5/b

A7b

A5/b

A5/b
3722

A3
2129

(As)

348561
1:1:1
bet. beton.

BUS

Statie propusa
c 77.43

172.56

13

A

29-65

71.56

71.56

A5/b

A7b

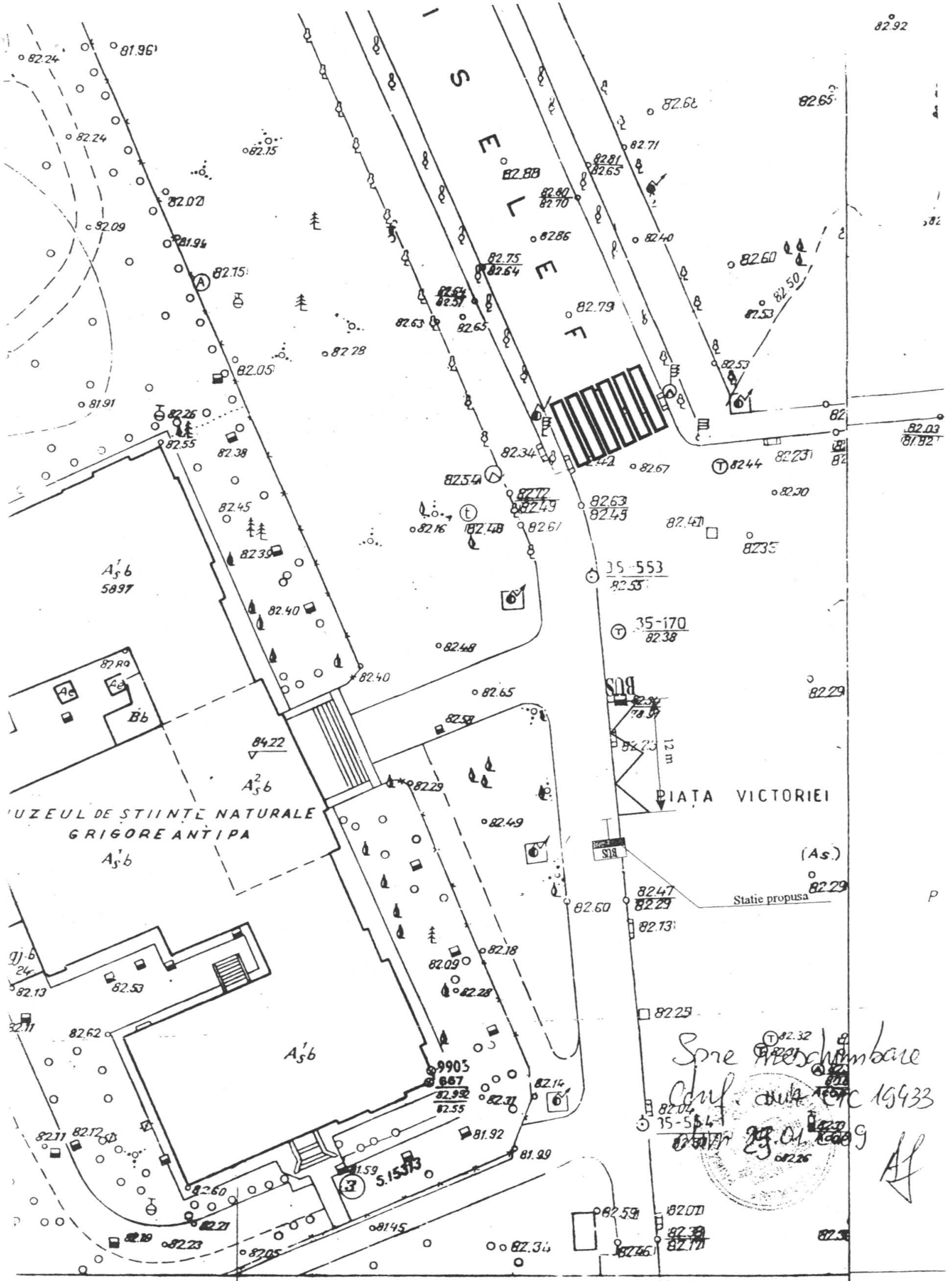
A5/b

A5/b
3722

A3
2129

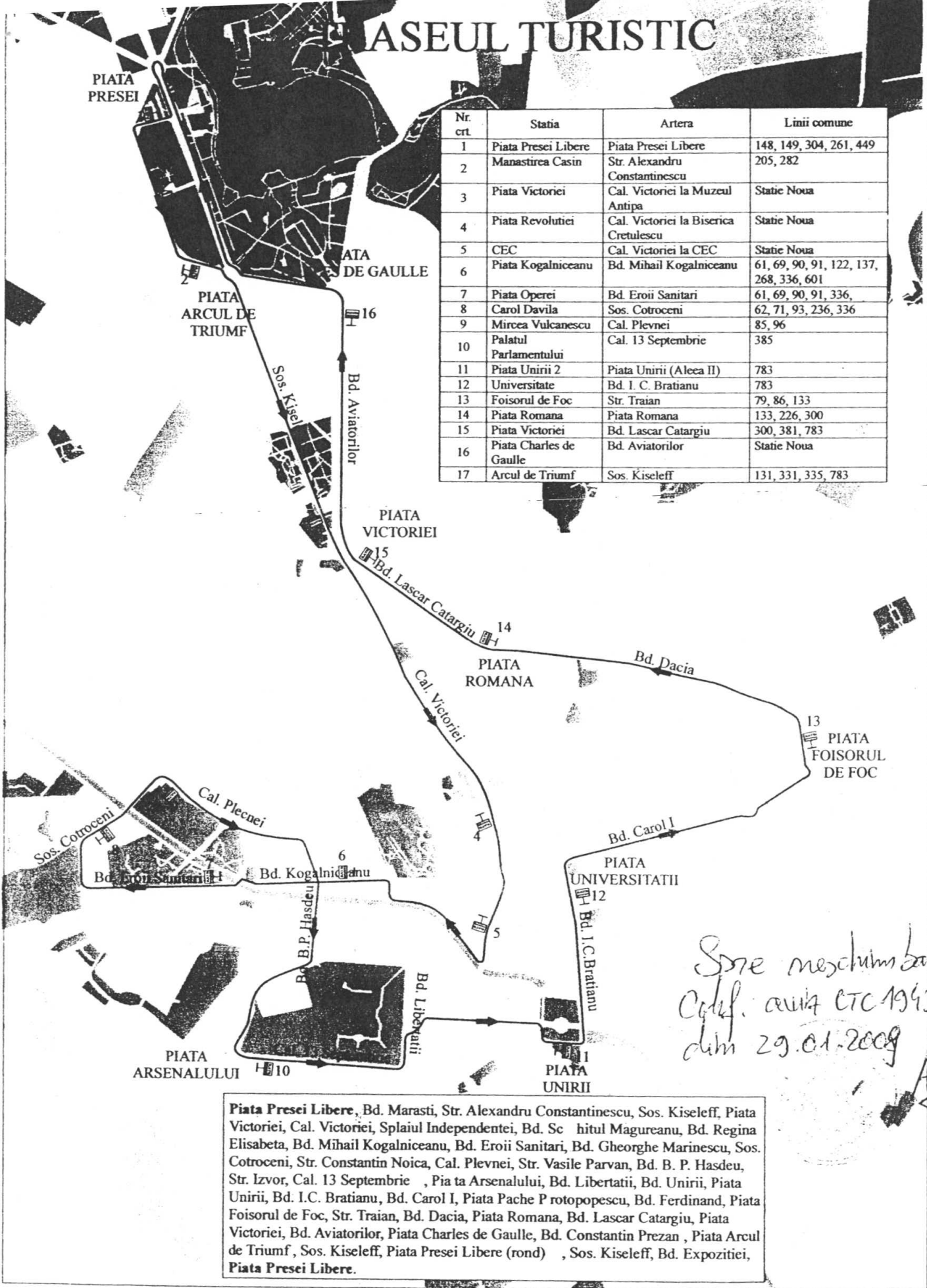
(As)

348561
1:1:1
bet. beton.



Spre schimbare
 Conf. din 1943
 23.01.1989
 AF

BASEUL TURISTIC



Nr. crt.	Statie	Artera	Linii comune
1	Piata Presei Libere	Piata Presei Libere	148, 149, 304, 261, 449
2	Manastirea Casin	Str. Alexandru Constantinescu	205, 282
3	Piata Victoriei	Cal. Victoriei la Muzeul Antipa	Statie Noua
4	Piata Revolutiei	Cal. Victoriei la Biserica Cretulescu	Statie Noua
5	CEC	Cal. Victoriei la CEC	Statie Noua
6	Piata Kogalniceanu	Bd. Mihail Kogalniceanu	61, 69, 90, 91, 122, 137, 268, 336, 601
7	Piata Operei	Bd. Eroii Sanitari	61, 69, 90, 91, 336,
8	Carol Davila	Sos. Cotroceni	62, 71, 93, 236, 336
9	Mircea Vulcanescu	Cal. Plevnei	85, 96
10	Palatul Parlamentului	Cal. 13 Septembrie	385
11	Piata Unirii 2	Piata Unirii (Aleca II)	783
12	Universitate	Bd. I. C. Bratianu	783
13	Foisorul de Foc	Str. Traian	79, 86, 133
14	Piata Romana	Piata Romana	133, 226, 300
15	Piata Victoriei	Bd. Lascar Catargiu	300, 381, 783
16	Piata Charles de Gaulle	Bd. Aviatorilor	Statie Noua
17	Arcul de Triumf	Sos. Kiseleff	131, 331, 335, 783

Piata Presei Libere, Bd. Marasti, Str. Alexandru Constantinescu, Sos. Kiseleff, Piata Victoriei, Cal. Victoriei, Splaiul Independentei, Bd. Sc hitul Magureanu, Bd. Regina Elisabeta, Bd. Mihail Kogalniceanu, Bd. Eroii Sanitari, Bd. Gheorghe Marinescu, Sos. Cotroceni, Str. Constantin Noica, Cal. Plevnei, Str. Vasile Parvan, Bd. B. P. Hasdeu, Str. Izvor, Cal. 13 Septembrie, Pia ta Arsenalului, Bd. Libertatii, Bd. Unirii, Piata Unirii, Bd. I.C. Bratianu, Bd. Carol I, Piata Pache Protopopescu, Bd. Ferdinand, Piata Foisorul de Foc, Str. Traian, Bd. Dacia, Piata Romana, Bd. Lascar Catargiu, Piata Victoriei, Bd. Aviatorilor, Piata Charles de Gaulle, Bd. Constantin Prezan, Piata Arcul de Triumf, Sos. Kiseleff, Piata Presei Libere (rond), Sos. Kiseleff, Bd. Expozitiei, **Piata Presei Libere**.

*Sore meschimbare
Cof. avia CTC 19433
din 29.01.2009*