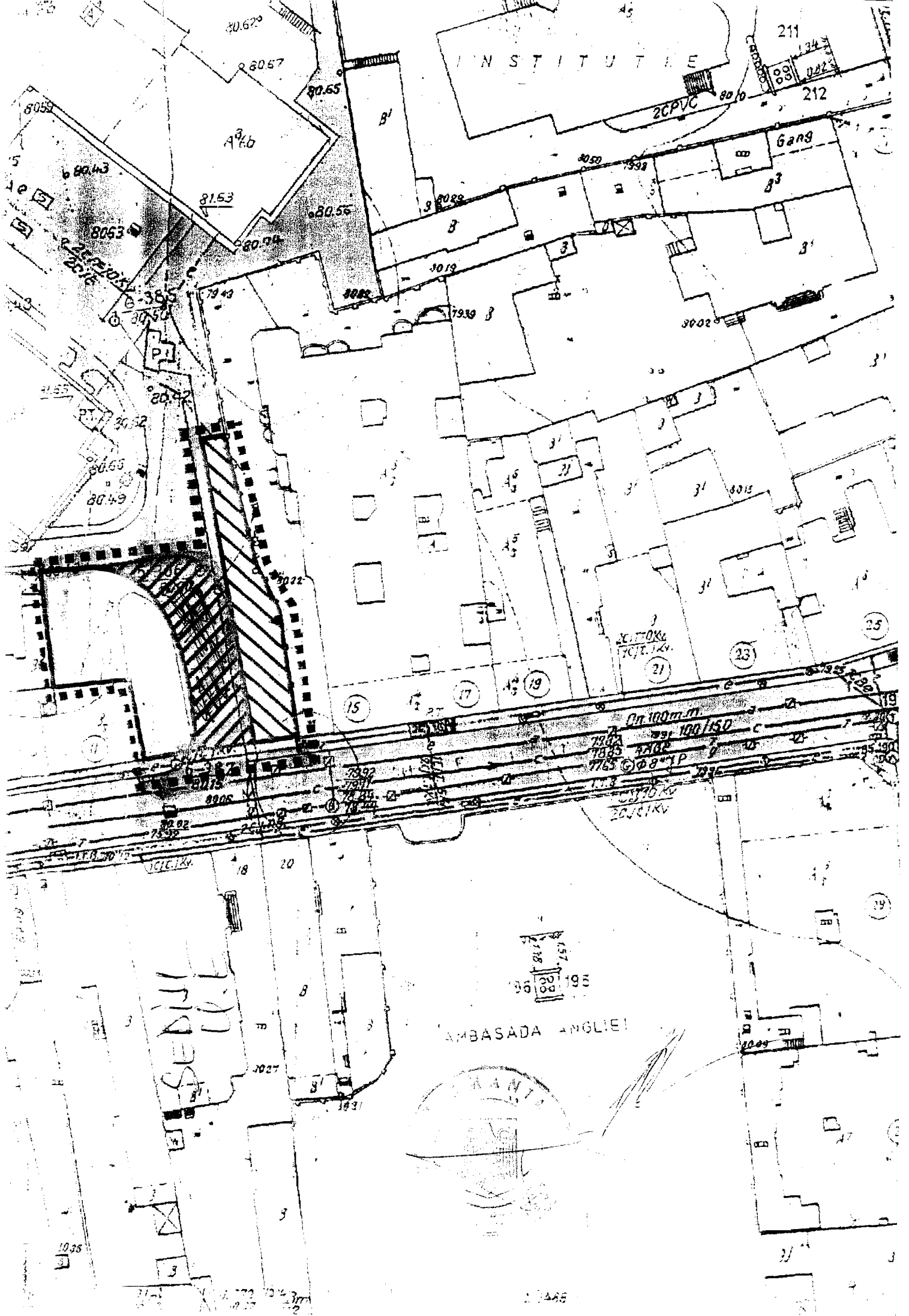


S3=SUPRAFATA SOLICITATA PUNCTE DE CONTUR S3 S1=SUPRAFATA DE URMEAZA A FI CEDATA PUNCTE PE CONTUR S1

NUME PUNCT	COORDONATE PUNCTE		NUME PUNCT	COORDONATE PUNCTE	
	X(m)	Y(m)		X(m)	Y(m)
7	338810,79	556441,98	1	338851,03	556436,36
3	338836,87	556438,75	2	338851,59	556439,65
9	338829,19	556420,86	3	338839,76	556441,63
10	338829,26	556427,20	4	338830,63	556443,94
11	338825,89	556432,48	5	338824,80	556446,82
2	338823,60	556434,42	6	338811,59	556448,49
13	338809,99	556436,18	7	338810,79	556441,98
Suprafata S3=201,50mp.			Suprafata S1=204,00mp.		



INSTITUTIE

211

212

2CPVC 80/10

Gang

AMBASADA ANGLIEI



Ø 100 m m

Ø 100/150

7500

7500

7765 Ø 8*1 P

Ø 8*1 P

Ø 100/150

Ø 100/150

SEMI

18

20

8

3'

3

2027

1831

23

21

25

19

7

47

4

3

1:446

10.35

10.37 10.37

10.37 10.37




10.37

10.37





PLAN URBANISTIC ZONAL STR. JULES MICHELET, NR 13 SECTOR 1, BUCURESTI

**ANALIZA SITUATIEI EXISTENTE,
REGIM JURIDIC
SC. 1/500**


LIMITE

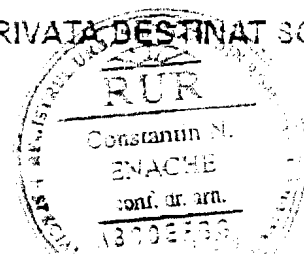
-  LIMITA PUZ
-  LIMITA TEREN STR. JULES MICHELET, NR 13
CARE A GENERAT P. U. Z
-  LIMITA PARCELEI CE A GENERAT PUZ,
REZULTATA DUPA SCHIMBURILE DE TEREN

REGIMUL JURIDIC

-  DOMENIUL PUBLIC AL MUNICIPIULUI BUCURESTI
-  PROPRIETATEA PRIVATA A MUN. BUCURESTI
-  PROPRIETATEA PRIVATA A PERSOANELOR FIZICE
SAU JURIDICE
-  TEREN PROPRIETATE PRIVATA A MUN. BUCURESTI
DESTINAT SCHIMBULUI SI CONCESIONARII DIRECTE

IN CAZUL IN CARE IN URMA EXPERTIZEI TOPOGRAFICE
REZULTA O DIFERENTA DE SUPRAFATA INTRE TERENURIL
DESTINATE SCHIMBULUI IN FAVOAREA MUNICIPALITATII,
URMEAZA CA ACEASTA DIFERENTA DE SUPRAFATA SA FIE
CONCESIONATA DIRECT IN CONFORMITATE CU PREVEDEA
LEGILOR IN VIGOARE.

-  TEREN PROPRIETATE PRIVATA DESTINAT SCHIMBUL



BIROUL DE PROIECTARE
URBE 2000
R.C. 40 / 1752 / 1996

VERIFICAT:
Constantin Enache

INTOCMIT:
S. Guta
Ing. Sebastian Guta

TITLUL PROIECTULUI
PLAN URBANISTIC ZONAL
STR. JULES MICHELET, NR 13
SECTOR 1, BUCURESTI

TITLUL PLANSEI:
ANALIZA SITUATIEI EXISTENTE,
REGIMUL JURIDIC



IANUARIE 2006

PROIECT
NR
2005

SCAR.
1/500

PLANS
1/500

Privind terenul situat în str. Jules Michelet nr. 13 sect. 1 Bucuresti



PROPRIETAR: Municipiul Bucuresti

Adresa terenului: str. Jules Michelet nr.13 sect. I Bucuresti

SUPRAFAȚĂ TEREN: 201.50 mp

VALOAREA RECOMANDATĂ (fără TVA): 656.620 RON

CONSOLIDATĂ ÎN VALUTĂ

3.5253 RON/EUR la 04 sep 2006

TOTAL: 186.233 EUR


EVALUATOR
SC PUBLIC AGENCY SRL

selecționat prin notărirea de adjudecare
PMB din 12-10-1998

atestat FPS nr. 15151/1997

ADMINISTRATOR.

George Perju



Editarea prezentului raport s-a făcut în baza unui soiț specializat elaborat de Centrul de
Calcul CGMB