
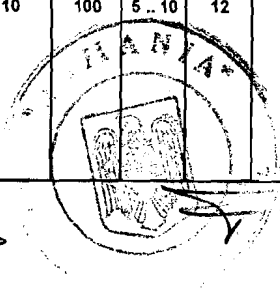


Nr. Crt	Ind.	Traseu propus / Capete de traseu propuse	Traseu propus cu mentionarea arterelor	Lung traseu nou (km)	Nr. Curse/zil microb. * (minime)	Durata cursa (min)	Interv. Succed (min)	Nr. necesar microb.	Nr. microb. rezerva	PARTE GRAFICA traseu propus
1	701	<b>HYPERMARKET CORA (PARCARE) - COMPLEX EUROPA</b>	<b>HYPERMARKET CORA (Peron...)- Dreapta Sos. Pantelimon-Dreapta Sos. Ducesti-Pantelimon-Stanga Str. Rosu Nicolae-Stanga Str. Eretelui—Dreapta Sos. Garii Catelu-Dreapta Str. Industriilor-Stanga Str. Radu Tina-Dreapta Str. Valsanesti-Dreapta Str. Depozitului-Stanga Str. Industriilor-Bd. Basarabia-Dreapta Sos. Mihai Bravu-Dreapta Bd. Ferdinand-Stanga Str. Ziduri Mosi-Dreapta Sos. Colentina-COMPLEX EUROPA</b>	19,60	8	116	5..10	18	2	
2	702	<b>GURA IALOMITEI - ALEEA PRIVIGHETORILOR/STR. LUCIAN BLAGA</b>	<b>GURA IALOMITEI - dreapta Str. Festei dreapta Str. J.Steriadi-dreapta Bd. 1 Decembrie 1918- Str. Liviu Rebreanu-Dreapta Bd. Nic. Grigorescu - Bd. Chisinau -Stanga Sos. Pantelimon - Sos. Iancului-dreapta Sos. Mihai Bravu-Bucur Obor-Sos. Stefan cel Mare - Dreapta Barbu Vacarescu -Str. P.I.Ceikovski - Bd. Mircea Eliade - stanga Bd. Aviatorilor - dreapta Bd. Ctin Prezan - dreapta Sos. Kiseleff - dreapta Sos. Bucuresti-Ploiesti - dreapta ALEEA PRIVIGHETORILOR / STR. LUCIAN BLAGA</b>	22,50	7	130	5..10	13	1	
3	703	<b>SPITALUL SF. IOAN - VALEA ARGESULUI</b>	<b>SPITALUL SF. IOAN - stg. Sos. Vitan-Bârzești-Str. Ion Iriceanu-dreapta Sos. Berceni-Piata Sudului -stanga Sos. Oltenitei-stanga Sos. Viilor-stg. Str. Ctin Istratir-dreapta str.- Progresului-stanga Calea Rahovei-dreapta Str. Mihail Sebastian-stanga Calea 13 Septembrie. Bd. Ghencea-dreapta Str. Ctin Titel Petrescu-stanga Bd. 1 Mai-Str. Drumul Taberei+stanga Str. VALEA ARGESULUI</b>	14,50	11	88	5..10	12	1	
4	704	<b>SOS. BERCENI (DEPOUL IMGB) - AUTOGARA RAHOVA</b>	<b>SOS. BERCENI (DEPOUL IMGB)- Dreapta Str. Ion Iriceanu- Stanga Sos. Oltenitei-Piata Sudului-Piata Eroii Revolutiei-Stanga Bd. Pieptanari-Dreapta Calea Ferentari-stanga Calea Rahovei-Piata Rahova-Sos.Alexandriei-AUTOGARA RAHOVA</b>	13,70	12	78	5..10	13	1	
5	705	<b>GARA PROGRESUL - HYPERMARKET CORA</b>	<b>GARA PROGRESUL-Stanga Str. Drumul Bercenarului-Dreapta Sos. Giurgului-Dreapta Str. Luica-Stanga Bd. Constantin Brancoveanu-Dreapta Sos. Oltenitei-Piata Sudului - Cal. Vacarestilor - Sos. Mihai Bravu-Dreapta Sos. Iancului-Sos. Pantelimon-HYPERMARKET CORA PANTELIMON</b>	17,00	10	100	5..10	12	1	

*[Handwritten signature]*



Nr. Crt	Ind.	Traseu propus / Capete de traseu propuse	Traseu propus cu mentionarea arterelor	Lung traseu nou (km)	Nr. Curse/zi microb. (minime)	Durata cursa (min)	Interv. Succed (min)	Nr. necesar microb.	Nr. microb. rezerva	PARTE GRAFICA traseu propus
6	706	STR. SINEI / INTR. LACUL PASAREA-STR.MARGELELOR/STR. DRENAJULUI	STR. SINEI / INTR. LACUL PASAREA- Stanga Str. Sinei-stanga Str. Zetariilor-dreapta Prel. Ferentari-stanga Calea Ferentari-dreapta Str. Veseliei-Stanga Sos. Viilor-Str.Odoarei-Piata Chirigiu - Bd.T. Vladimirescu -Cal. 13 Septembrie Sos. Progresului-Drumul Taberei -Str. Romancierilor - Bd. Timisoara- Str. Moinesti- Bd. Iuliu Maniu- Str. Apusului- Str. Margelelor- intersectia STR.MARGELELOR/STR. DRENAJULUI	17,30	9	104	5.. 10	21	2	
7	707	SOS. ALEXANDRIEI (ROSTAR) - CARREFOUR MILITARI	SOS. ALEXANDRIEI (ROSTAR)-Sos. Alexandriei -Stanga Str. Antiaeriana-Dreapta Calea 13 Septembrie-Drumul Sarii-Razoare-Bd. Geniului-Leu-Bd. Iuliu Maniu-Autogara Militari-CARREFOUR MILITARI	15,00	11	90	5.. 10	16	1	
8	708	STR. PUCHENI / STR. CRASNA - VALEA ARGESULUI	STR. PUCHENI / STR. CRASNA - Str. Pucheni - Sos. Alexandria - Piata Rahovei - Stanga Str. Buzoieni Dreapta Str. Margeanului - Stanga Str. Petre Ispirescu - Stanga Calea 13 Septembrie - Stanga Bd. Ghencea - Dreapta Str. Brasov - Stanga Str. Drumul Taberei - Stanga VALEA ARGESULUI.	7,50	22	44	5.. 10	8	1	
9	709	STR. RASADNITEI/ CALEA GIULESTI - CIMITIRUL GHENCEA 2	STR. RASADNITEI/CALEA GIULESTI Calea Giulesti - Dreapta Bd. Constructorilor - Piata Crangasi - Dreapta Sos. Virtutii - Pasajul Lujerului Dreapta Bd. Timisoara - Stanga Str. Romancierilor - Dreapta Str. Drumul Taberei - Dreapta Str. Valea Argesului- Stanga Str. Valea Oltului - Dreapta Prel. Ghencea - CIMITIRUL GHENCEA 2	14,40	12	82	5.. 10	16	1	
10	710	AUTOGARA RAHOVA - DRUMUL POIANA LARGULUI	AUTOGARA RAHOVA - Stanga Sos. Antiaeriana - Stanga Bd. Ghencea - Dreapta Str. C-tin Titel Petrescu - Dreapta Bd. 1 Mai - Dreapta Str. Brasov-Pasajul Lujerului - Sos. Virtutii - Dreapta Splaiul Independentei - Stanga Str. Orhideelor - Stanga Cal. Giulesti - Dreapta Drumul Sabareni - Dreapta Str. Fiordului - Stanga Str. Chitila Triaj - STR. CHITILA TRIAJ / INTRAREA CAMPUL CU MACI	16,90	10	100	5.. 10	12	1	

*[Handwritten signature]*


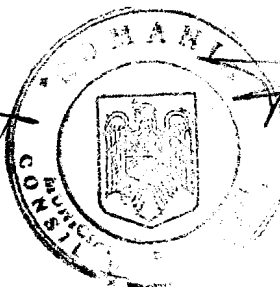
**ROMANIA**

**BUCHURESTI**



Nr. Crt.	Ind.	Traseu propus / Capete de traseu propuse	Traseu propus cu mentionarea arterelor	Lung traseu nou (km)	Nr. Curse/zil/ microb. * (minime)	Durate cursa (min)	Interv. Succed (min)	Nr. necesar microb.	Nr. microb. rezerva	PARTE GRAFICA traseu propus
11	711	BD. LAMINORULUI /STR. STANILESTI - STR. REDEA / STR.LONEA	BD. LAMINORULUI/STR STANILESTI-dreapta Episcopul Vulcan-stanga Str. Brinarul- Str. Subcetate- Bd Bucurestii Noi- Cal. Grivitei - Bd. Ion Mihalache - Str. Ciabucet - Cal. Grivitei - Sos. Chitilei- Str. Subcetate - Stanga Str. Munteniei- Str. Mihai Viteazul - Str. Proletarului - Str. Harghitei - Str. Sf. Gheorghe - Str. C-tin Godeanu- Bd. Bucurestii Noi - Sos. Bucuresti Targoviste- Str. Redea- STR. REDEA / STR.LONEA	12,80	13	77	5..10	15	2	
12	712	POD CHITILA / STR AEROPORTULUI I - GARA BANEASA	POD CHITILA (proponere marcaj discontinuu) - Sos. Chitilei - Str. Ciulnita - Stanga Str Radu Dumitru Durbac - Str. Matei Corvin - Str. Mezes Sos. Chitilei - Dreapta Str. Vestei - Stanga Str. Hulubitei - Dreapta Str. Marmurei-Dreapta Str. Demnitatii-Str. Niagara-Stanga Str. Timisului-Dreapta Sos. Chitilei-Dreapta Calea Grivitei- Bd. Ion Mihalache-Str. Av. Popisteanu- Bd. Expozitiei-Str. Parcului-Str. Tipografilor- GARA BANEASA	10,40	15	62	5..10	12	1	
13	713	BD. REGIEI / STR. CRISTIAN PASCAL - BIOTERRA BANEASA	BD. REGIEI / STR. CRISTIAN PASCAL - Str. Cristian Pascal - stanga Str. George Mihai Zamfirescu-dreapta Str. Ceahlau-Dreapta Cal. Crangasi - Podul Grant-dreapta Calea Grivitei-dreapta Str. Caraiman-dreapta Str. Alex. Constantinescu-stanga Bd. Marasti-Piata Presei Libere-Sos. Bucuresti-Ploiesti-dreapta Str. Elena Vacarescu-stanga Str. Belizarie-stanga Str. Horia Macelariu-stanga Str. Neagoe Voda-Str. Elena Vacarescu - Str. C-tin Dobrogeanu Gherea-dreapta Str. Brodina-stanga Bd. Ion Ionescu de la Brad-BIOTERRA BANEASA	9,50	17	57	5..10	11	1	
14	714	STR. TRAPEZULUI - BD. AEROGARII (TERMINAL RATB)	STR. TRAPEZULUI intersectie cu BD. 1 DECEMBRIE 1918 - Bd. 1 Decembrie 1918 - stanga Str. Postavarului - Dreapta Bd. Nicolae Grigorescu stanga Ctin Brancusi - Str. Lucretiu Patrascanu - Str. Morarilor - Sos. Fundeni - stanga Sos. Colentina - Dreapta Str. Doamna Ghica - Stanga Bd. Lacul Tei - Dreapta Str. Barbu Vacarescu - Stanga Str. Av. Alexandru Serbanescu - BD. AEROGARII (TERMINAL RATB)	18,50	9	108	5..10	17	2	

*[Handwritten signature]*



Nr. Crt	Ind.	Traseu propus / Capete de traseu propuse	Traseu propus cu mentionarea arterelor	Lung traseu nou (km)	Nr. Curse/zii microb. * (minime)	Durata cursa (min)	Interv. Succed (min)	Nr. necesar microb.	Nr. microb. rezerva	PARTE GRAFICA traseu propus
15	715	REPUBLICA SA SOS. ALEXANDRIE/SOS.MAGURELE	REPUBLICA SA - Bd. Basarabia - Stanga Bd. Nicolae Grigorescu - dreapta Bd. Camil Ressu - Stanga Bd. Fizicienilor - Dreapta Bd. Energeticienilor - Stanga Calea Vitan - Sos. Vitan Barzesti - Str. Ion Iricianu - Str. Tumu Magurele - Str. Anghel Alexandru - Str. Zetari - Prelungirea Ferentari - stanga Str. Bachus-Str. Freamatului-Str. Amurgului-Piata Rahova- SOS. ALEXANDRIE/SOS.MAGURELE	20,80	8	120	5 .. 10	25	4	
16	716	GARA BASARAB - PIATA RESITA	GARA BASARAB - Sos. Orhideelor - Pod Grozavesti - Bd. Vasile Milea - Av. Nicolae Gaina - Dreapta Drumul Sarii - Stanga Calea 13 Septembrie - Dreapta Str. Mihail Sebastian - Dreapta Calea Rahovei - Stanga Str. Amurgului - Str. Carlibaba - Str. Salveii - Str. Bachus - Dreapta Prelungirea Ferentari - Stanga Str. Zetarilor - Str. Anghel Alexandru - Stanga Sos. Giurgiului - Piata Progresul - Stanga Str. Drumul Gazanului - Dreapta Str. Resita - PIATA RESITA	14,80	11	88	5 .. 10	17	2	
17	717	ZETARILOR - HYPERMARKET CORA	ZETARILOR - Prelungirea Ferentari - dreapta str. Toporasi - Dreapta Sos. Giurgiului - Stanga str. Drumul Gazanului - dreapta str. Straja - Str. resita-dreapta Izvorul Rece-Stanga Bd. Ctin Brancoveanu - Dreapta Str. Secuilor - Stanga Str. Nitu Vasile - Piata Sudului - Cal. Vacarestilor - Sos. Mihai Bravu - Dreapta Cal. Vitan - Bd. Energeticienilor - Stanga Str. Fizicienilor - Dreapta Bd. Camil Ressu - Stanga Bd. Nic. Grigorescu - dreapta Str. Postavarului - Stanga Bd. 1 Decembrie 1918 - Stanga Bd. Basarabia - Sos. Morarilor - dreapta Str. Vergului - HYPERMARKET CORA	18,30	9	106	5 .. 10	26	2	

date medii  
263,50 193,10 1550,00 0,00 264,00 26,00  
15,50 11,36 91,18 0,00 15,53 1,53

ROMANIA  
MUNICIPIULUI BUCURESTI  
DIRECTIA DE TRANSPORTURI, DRUMURI, SISTEMATIZAREA CIRCULATIEI  
2  
ROMANIA