

DIRECTIA URBANISM SI AMENAJAREA
TERITORIULUI

etaj: 2, cam. 203

tel.: 305 55 68; 305 55 00 int. 1203

fax: 305 55 68

e-mail: urbanism@bucuresti-primaria.ro



SMC certificat ISO 9001 : 2000



SMM certificat ISO 14001 : 2004

Primăria Municipiului București

Nr. 589405; 589411; 589412; 589417/25.01.2007

AVIZ DE URBANISM nr. 2/1/1 ; 2 ; 3 ; 4 /25.01.2007
PUZ – MODERNIZARE SOSEAU DE CENTURA A MUNICIPIULUI BUCURESTI
TRONSOANE SITUATE PE RAZA ADMINISTRATIVA A MUNICIPIULUI BUCURESTI

Beneficiar – DUAT-C.G.M.B.

Proiectant – URBIS 90
- SEARCH CORPORATION

Amplasare, delimitare studiu:

- Zona studiata prin PUZ cuprinde Soseaua de Centura a Municipiului Bucuresti - Tronsoanele :
- KM 67+200 (DN1A0-KM 0+000(DN1)
- KM 64+500 (DN7) – KM 67+200 (DN1A)
- KM 67+200 (DN1A) — KM71+845 (DN1) KM6 (DJ 200B-PIPERA-TUNARI) .

Se avizeaza Planul Urbanistic Zonal : “ MODERNIZARE SOSEAU DE CENTURA A MUNICIPIULUI BUCURESTI” - conform planuri de reglementari vizate spre neschimbare.

Pentru modernizarea soselei de centura se vor rezerva pentru domeniul public suprafetele necesare realizarii pasajelor denivelate si o fasie de minim 30,00 m (reprezentand aliniamentul propus) masurata din axul soselei propuse pentru realizarea largirii soselei de centura a drumurilor colectoare si utilitatile publice, conform planselor de reglementari vizate spre neschimbare.

Noile constructii vor pastra o retragere de la aliniamentul propus de minim 10,00 m pentru realizarea plantatiei de protectie.

Circulatii, accese: circulatiile nou propuse vor respecta prevederile HCGMB nr. 66/2006 privind normele de asigurare a numarului minim de locuri de parcare pt. noile constructii si amenajari autorizate pe teritoriul municipiului Bucuresti si a prospectelor necesare unei corecte functionari a arterelor de circulatie.

Acorduri, avize necesare pentru aprobare:

- aviz de mediu, aviz M.T.C.T., aviz de preordonare retele, avizul Comisiei Tehnice de Circulatie, alte avize conform legislatiei in vigoare.

Prezentul aviz modifica si completeaza prevederile documentatiilor de urbanism avizate anterior, este valabil 5 (cinci) ani si poate fi folosit numai dupa aprobarea documentatiei de urbanism de catre C.G.M.B.

Certificatul de urbanism se va elibera respectand datele tehnice solicitate prin acest aviz.

Sef serviciu,
Ing . IOANA BALAUREA

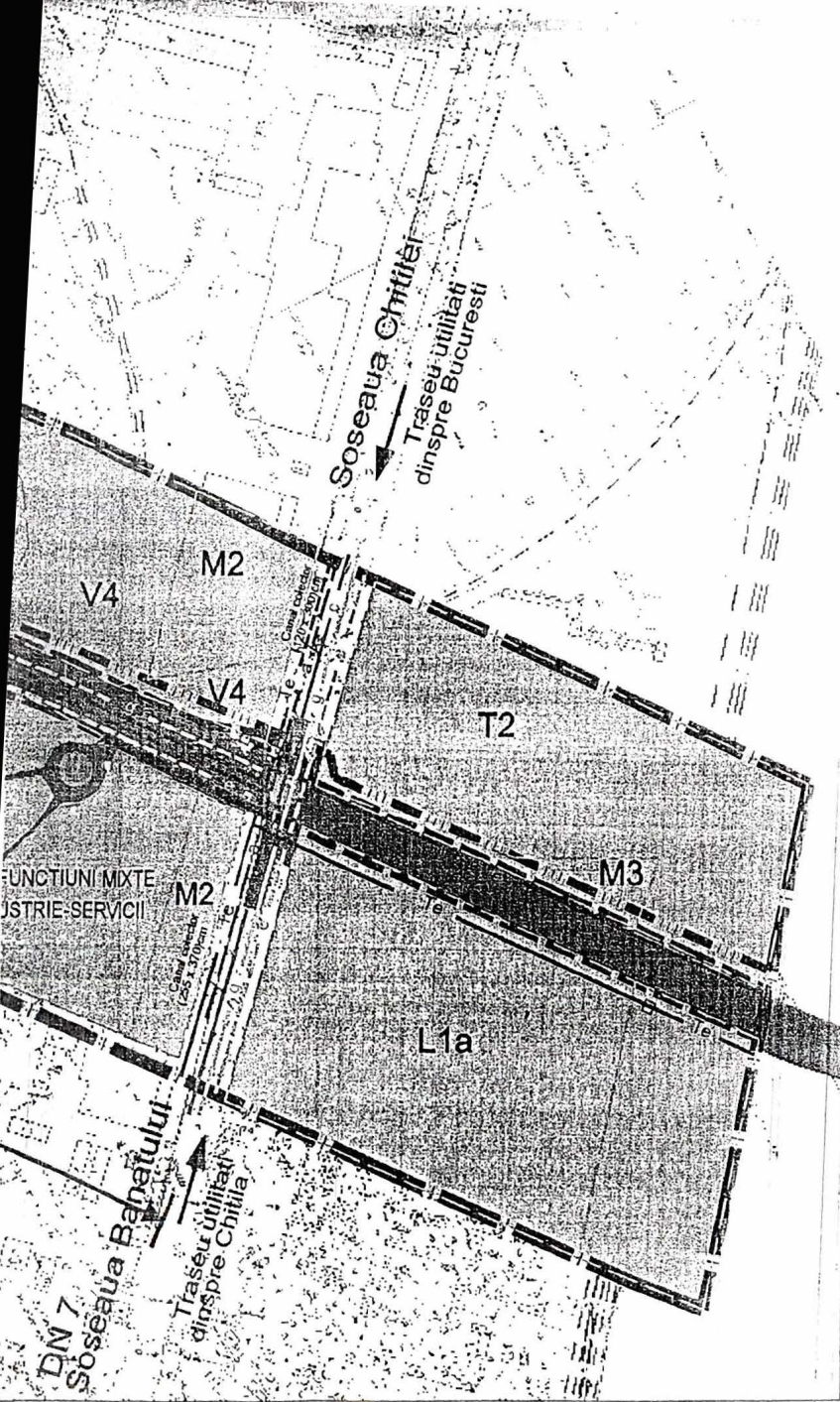
Referent,
ing. VICTOR MANEA

ARHITECT SEF AL MUNICIPIULUI BUCURESTI
Arh . ADRIAN BOVICI



FPS-21-01/6

Comisia Tehnica de Urbanism si Amenajarea Teritoriului: arh.Doina Cristea, arh. Alexandru Beldiman, arh. Dan Marin, arh. Constantin Enache, arh. Serban Sturdza, arh. Dorin Stefan, arh. Viorel Hurduc



SCARII 1:4.000 UTILITATILE PE SOS. DE CENTURA AU FOST SINGURA DATA, CU TOATE CA ELE AU FOST PROPUSE IN NUMAR UN PACHET PE FIECARE PARTE A ZONEI CAROSABILE

- — — — — LIMITA P.U.Z. - OBIECT 7
- — — — — LIMITA MUNICIPIULUI BUCURESTI
- — — — — LIMITA COMUNALA

RETELE EXISTENTE

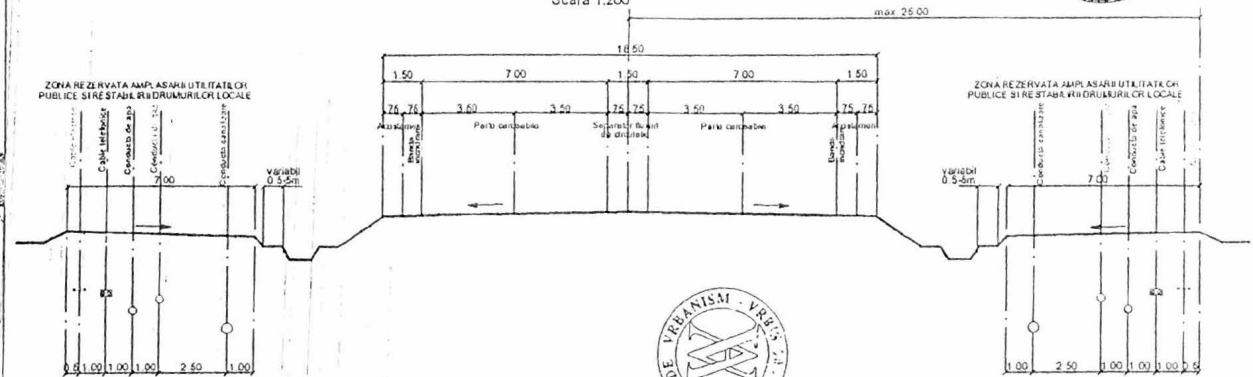
- c — RETEA CANALIZARE
- g — RETEA GAZE NATURALE
- Te — CANALIZATIE TELEFONICA

RETELE PROPUSE


- a --- RETEA ALIMENTARE APA
- c --- RETEA CANALIZARE
- g --- RETEA GAZE NATURALE
- e --- RETEA ELECTRICA
- Te --- CANALIZATIE TELEFONICA



OBIECT 7
 km 64+800 - km 66+120
 PROFIL TRANSVERSAL
 PE ARTERA PROPUSA
 Scara 1:200



ATELIERUL DE URBANISM URBIS' 90 R.C. 40/8501/1991	TITLUL PROIECTULUI: PLAN URBANISTIC ZONAL: SOSEAU DE CENTURA A MUNICIPIULUI BUCURESTI OBIECT 7: DN 7 - DN 1A	PROIECT NR.
SEF PROIECT: CONF. DR. ARH. C-TIN. ZNACHE <i>Ande att</i>	REGLEMENTARI - ECHIPARE EDILITARA <i>Stefan D. FIERASCU</i>	SCARA 1/4.000
INTOCMIT ECHIPARE EDILITARA ING. ST. FIERASCU	ING. ST. FIERASCU <i>F.G.G.</i>	PLANSA 1RE



IANUARIE 2007

PRIMĂRIA MUNICIPIULUI BUCUREȘTI
 DIRECȚIA URBANISMULUI ȘI
 AMENAJAREA TERITORIULUI

VIZAT ȘI REVISUIT

2/9/2006

ARHITECT ȘEF

Colu



<p>URBANISM 90</p>	<p>TITLUL PROIECTULUI: PLAN URBANISTIC ZONA SOSEAU DE CENTURA OBIECT 7: DN 7-DN 1A</p>	<p>PROIECT NR.</p>
<p>Arh. Alexandru SANDU <i>Enache Constantin</i></p> <p>Arh. Constantin ENACHE <i>Enache Constantin</i></p>	<p>TITLUL PLANSEI REGLEMENTARI</p>	<p>SCARA 1/2000</p>
<p>Arh. Angelica STAN</p>	<p>DATA: 11. 2006</p>	<p>PLANSA NR. 5</p>



Stan

M3

PRIMĂRIA MUNICIPIULUI BUCUREȘTI
DIRECȚIA URBANISM ȘI
AMENAJAREA TERITORIULUI

VIZĂ ȘI REȚINEREA
Anexa la viză OTUA
Nr. 211/102836/25.01.07
ARHITECT ȘEF


Whe



DE URBANISM '90 91	TITLUL PROIECTULUI: PLAN URBANISTIC ZONA N1A SOSEAUA DE CENTRA MUN. BUCUREȘTI DN1-DJ200B - OBIECT 6-SB1	PROIECT NR.
Dr.Arh.Alexandru SANDU <i>Enache Constantiu</i>	TITLUL PLANSEI REGLEMENTARI	SCARA 1/2000
Dr.Arh.Constantin ENACHE <i>Enache Constantiu</i>		
arh. Angelica STAN	DATA: 11. 2006	PLANSA NR.5



M2



URBANISM 90	TITLUL PROIECTULUI: PLAN URBANISTIC ZONAL SOSEAUA DE CENTURAA MUN. BUCURESTI DN1A - Dn1 - OBIECT 5A	PROIECT NR.
Arh. Alexandru SANDU <i>Enache Constant</i>	TITLUL PLANSEI REGLEMENTARI	SCARA 1/2000
Arh. Constantin ENACHE <i>Enache Constant</i>	DATA: 11. 2006	PLANSA NR.5

