



CONFORM CU
ORIGINALUL

Consiliul General al Municipiului București

HOTĂRÂRE privind aprobarea Planului Urbanistic Zonal - Str. Fulgerului nr. 3-5, sector 1

Având în vedere expunerea de motive a Primarului General și raportul Direcției de Urbanism și Amenajarea Teritoriului ;

Luând în considerare raportul Comisiei de Urbanism și Amenajarea Teritoriului și avizul Comisiei Juridice și de Disciplină din cadrul Consiliului General al Municipiului București ;


Văzând avizele emise de :

- Comisia Tehnică de Urbanism și Amenajarea Teritoriului CTUAT - DUAT a PMB : Aviz de urbanism nr. 31/1/45/01.08.2007;
- Ministerul Dezvoltării, Lucrărilor Publice și Locuinței : Aviz nr. 235/2007;
- Agenția pentru Protecția Mediului București: Aviz nr. 5323/435/2007;
- Comisia de Coordonare rețele a PMB: Aviz nr. 660179/2007;
- Comisia Tehnică de Circulație : Aviz nr. 660164/14099/2007;

Ținând seama de prevederile :

- Legii nr. 50/1991 privind autorizarea executării lucrărilor de construcții, cu modificările și completările ulterioare;
- Legii nr. 350 /2001 privind amenajarea teritoriului și urbanismul, cu modificările și completările ulterioare ;
- Hotărârii Guvernului nr. 525/1996 pentru aprobarea Regulamentului General de Urbanism, modificată și completată ;
- PUG-ului Municipiului București aprobat prin Hotărârea C.G.M.B. nr. 269/21.12.2000.

În temeiul prevederilor art. 36 alin. (2) lit. c), alin. (5) lit. c) și art. 45 alin. (2) lit. e) din Legea nr. 215/2001 privind administrația publică locală, republicată;



CONSILIUL GENERAL AL MUNICIPIULUI BUCUREȘTI
HOTĂRĂȘTE :

Art.1 Se aprobă Planul Urbanistic Zonal Str. Fulgerului nr. 3-5, sector 1- pentru o suprafață de teren S=388,00 mp proprietate persoane fizice.

- Conform PUG-ului Municipiului București aprobat prin Hotărârea C.G.M.B nr. 269/2000, amplasamentul se încadrează în Zona L1d – locuințe individuale caracterizate de următorii indicatori urbanistici: POTmax=20%; CUTmax=0,7; Rmaxh=P+2.

Condiții de construire aprobate :

Indicatori urbanistici : POTmax=40% ; CUTmax=2,5; Rmaxh=P+3E-4Eretras.

Funcțiuni – locuire.

Art.2 Prezenta documentație reprezintă regulament de urbanism și nu dă dreptul la construire.

Art.3 Se abrogă toate prevederile contrare cuprinse în proiectele urbanistice anterior aprobate.

Art.4 Perioada de valabilitate a prezentei documentații de urbanism este de 5(cinci) ani .

Această hotărâre a fost adoptată în ședința ordinară a Consiliului General al Municipiului București din data de 13.02.2008.

PREȘEDINTE DE ȘEDINȚĂ,

Maria Roxana Cosma


SECRETAR GENERAL

AL MUNICIPIULUI BUCUREȘTI


Tudor Toma

București, 13.02.2008

Nr.72



CONFORM CU
ORIGINALUL



multplicat Angul 25.02.08

2